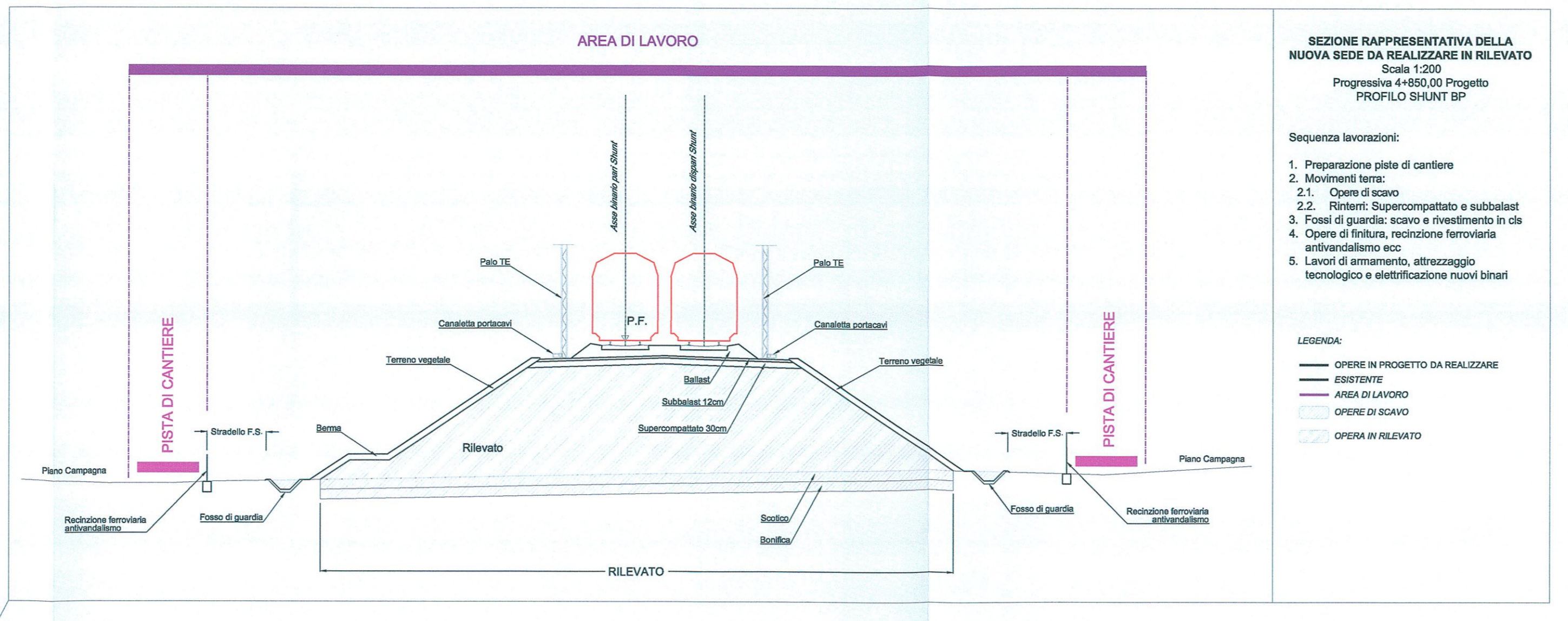
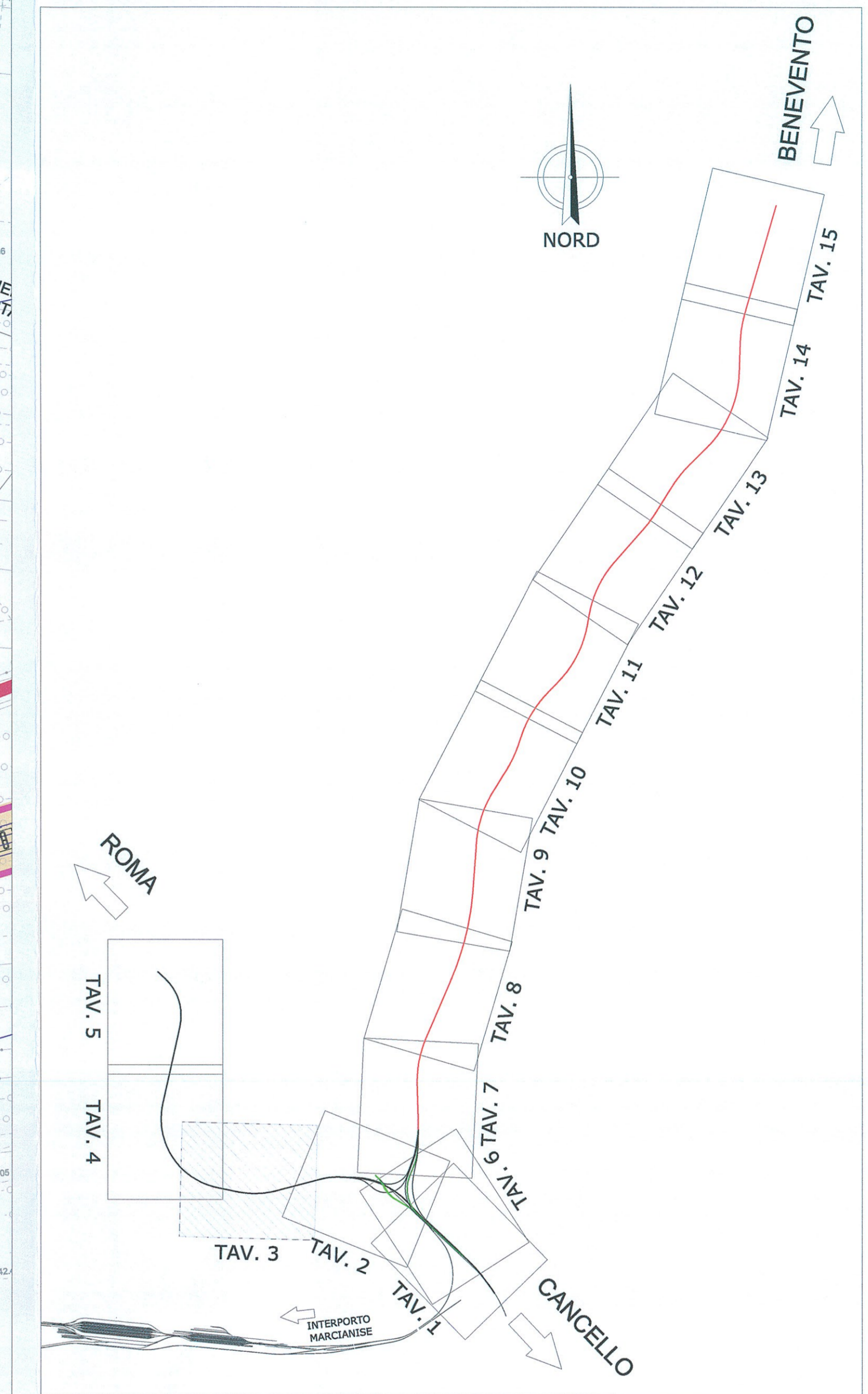


LEGENDA

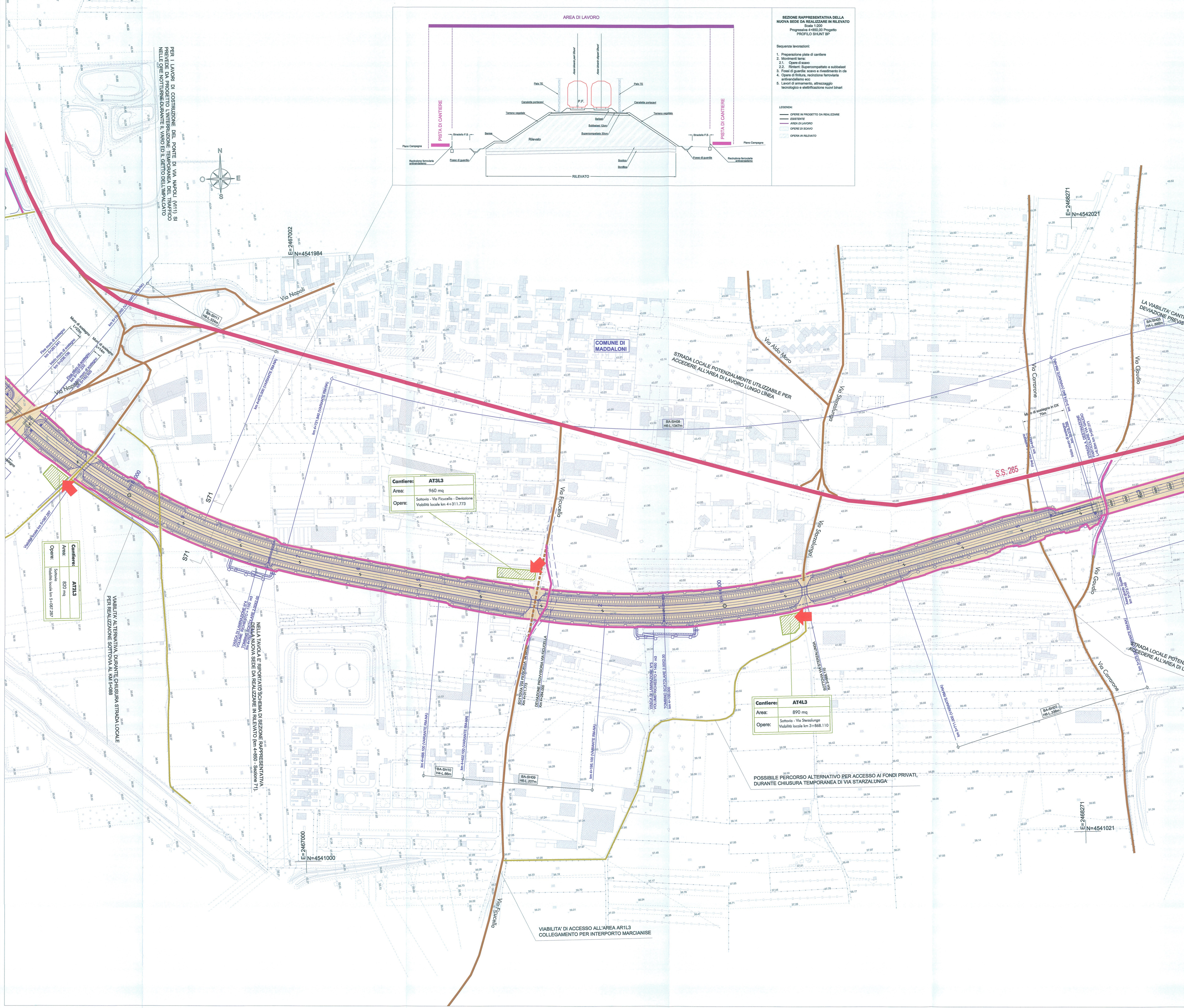
PROGETTO		CANTIERI	
	OPERE IN PROGETTO		AREE DI CANTIERE BASE
	OPERE OGGETTO DI ALTRO INTERVENTO		AREE DI CANTIERE OPERATIVO
			AREE DI STOCCAGGIO
			AREE TECNICHE
			AREE DI CANTIERE PER ARMAMENTO E TECNOLOGIE
			AREE DI CANTIERE A CURA DI ALTRO APPALTO
			AREE DI LAVORO
			ACCESSI ALLE AREE DI CANTIERE
			DIREZIONE AVANZAMENTO SCAVO GALLERIE
			LINEA FERROVIARIA ESISTENTE



SEZIONE RAPPRESENTATIVA DELLA NUOVA SEDE DA REALIZZARE IN RILEVATO
Scala 1:200
Programma 4450.00 Progetto PRO/01/51845/01

Sequenza lavorazioni:
1. Preparazione piano di cantiere
2. Movimentazioni
2.1. Opere di scavo
2.2. Puntelli, Supercompattato e subballati
3. Fossi di guardia scavo e rivestimento in cls
4. Coree di finitura, tracciato ferroviario antiscivolo ecc.
5. Lavori di armamento, atterraggio, topocollage e stabilizzazione nuovi binari

LEGENDA
— OPERE IN PROGETTO DA REALIZZARE
— ESISTENTE
— AREA DI LAVORO
— OPERE DI SCAVO
— OPERE IN RILEVATO



Cantiere: AT3L3
Area: 960 mq
Opere: Sottovia - Via Ficochello - Deviazione Viabilità locale km 4+311.773

Cantiere: AT4L3
Area: 890 mq
Opere: Sottovia - Via Stanzalunga Viabilità locale km 3+848.110

Cantiere: AT3L3
Area: 820 mq
Opere: Sottovia - Via S. Coroneo Viabilità locale km 5+087.283

PER I LAVORI DI COSTRUZIONE DEL PONTE DI VIA NAPOLI (AVV. 5) SI PREVEDE LA REALIZZAZIONE DELLA NUOVA SEDE DA REALIZZARE IN RILEVATO NEL PERIMETRO DEDICATO AL VASO ED IL GETTO DELL'IMPIALCATO

VIABILITA' ALTERNATIVA DURANTE CHIUSURA STRADA LOCALE PER REALIZZAZIONE SOTTOVIA AL KM 5+088

NELLA TAVOLA E' RIPRODOTTO SCHEMA DI SEZIONE RAPPRESENTATIVA DELLA NUOVA SEDE DA REALIZZARE IN RILEVATO (Km 4+310 - Sezione 1/1)

POSSIBILE PERCORSO ALTERNATIVO PER ACCESSO AI FONDI PRIVATI, DURANTE CHIUSURA TEMPORANEA DI VIA STANZALUNGA

VIABILITA' DI ACCESSO ALL'AREA AR13 COLLEGAMENTO PER INTERPORTO MARCIANISE

COMMITTENTE:

DIREZIONE INVESTIMENTI
PROGRAMMA NODO DI NAPOLI

PROGETTAZIONE:

U.O. COSTRUZIONI - CANTIERIZZAZIONE
PROGETTO DEFINITIVO
**ITINERARIO NAPOLI-BARI
RADDOPPIO TRATTA CANCELLO-BENEVENTO
E VARIANTE ALLA LINEA ROMA-NAPOLI VIA CASSINO NEL COMUNE DI MADDALONI**

TITOLO: Cantierizzazione
Planimetria delle aree di cantiere e della relativa viabilità di accesso - Tav. 3 di 15

SCALA: 1:2000

COMMESSA	LOTTO	FASE	ENTE	TIPO DOC.	OPERA/DISCIPLINA	PROGR.	REV.
110F	01	D	53	P6	CA0000	003	A

Revis.	Descrizione	Redatto	Data	Verificato	Data	Approvato	Data	Aut. (Firma)
A	Emissione Definitiva	A. Tassinari	Lug. 2015	M. Cinti	Lug. 2015	F. Comone	Lug. 2015	