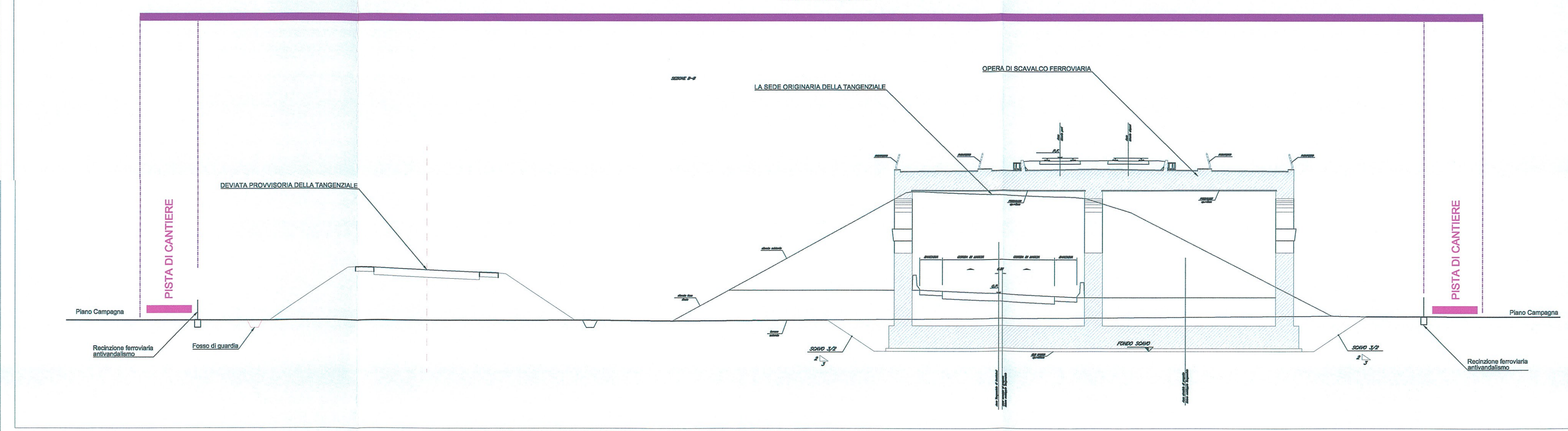
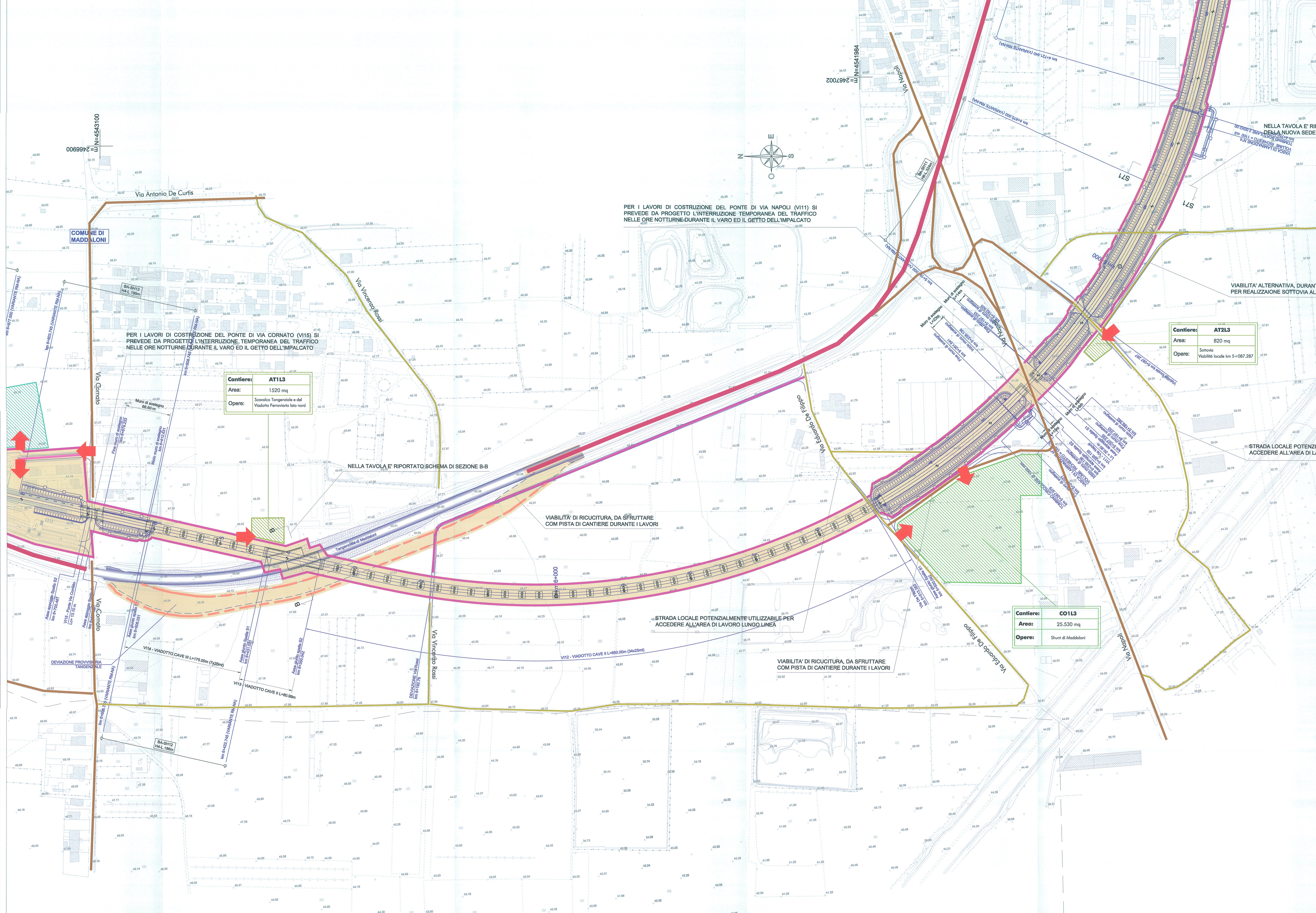
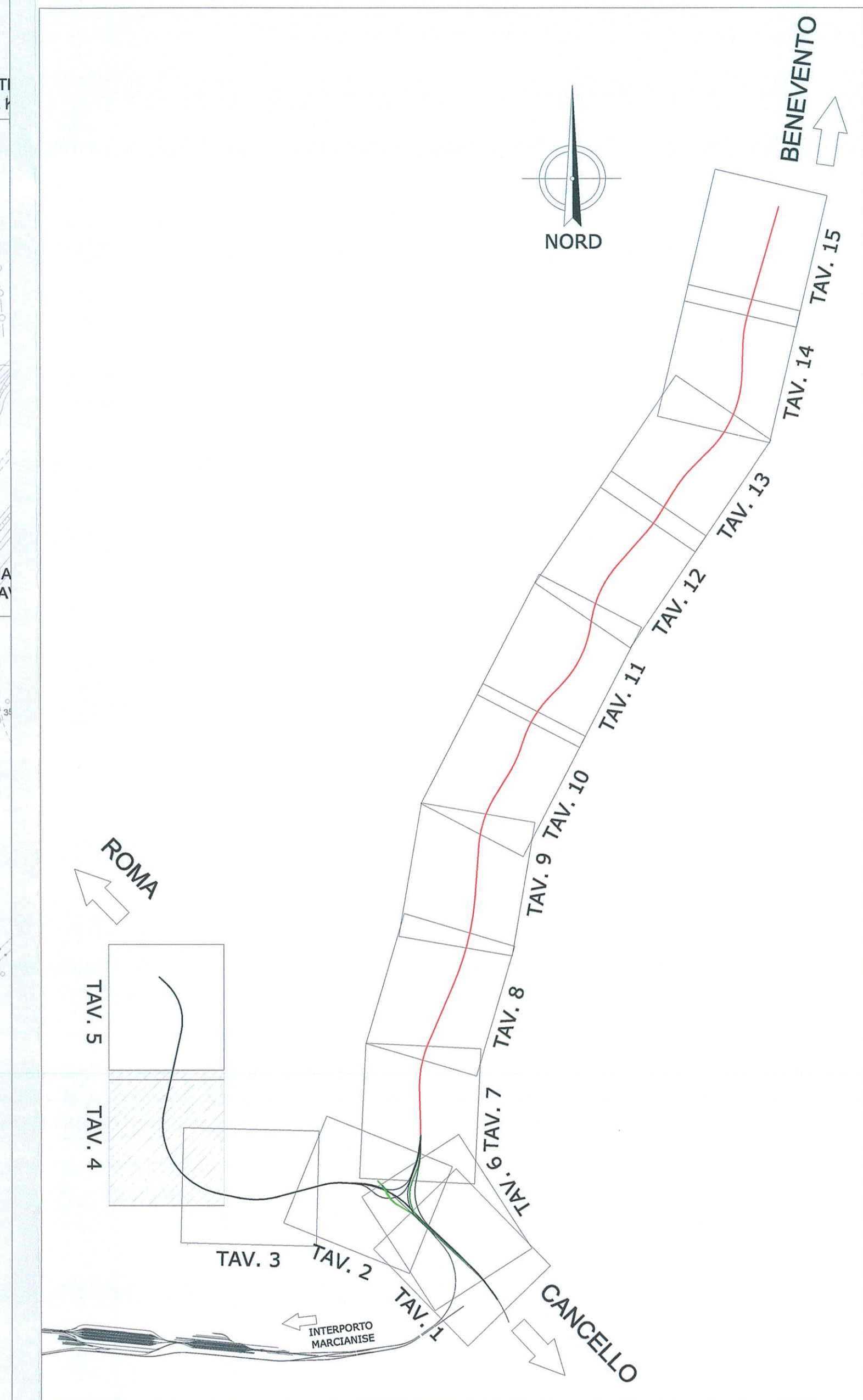


LEGENDA

PROGETTO		CANTIERI	
[Linea Blu]	OPERE IN PROGETTO	[Area Arancione]	AREE DI CANTIERE BASE
[Linea Rosa]	OPERE OGGETTO DI ALTRO INTERVENTO	[Area Verde]	AREE DI CANTIERE OPERATIVO
		[Area Gialla]	AREE DI STOCCAGGIO
		[Area Verde Scuro]	AREE TECNICHE
[Linea Verde]	VIABILITA' EXTRAURBANA PRINCIPALE	[Area Blu Scuro]	AREE DI CANTIERE PER ARMAMENTO E TECNOLOGIE
[Linea Gialla]	VIABILITA' ORDINARIA IMPIEGATA DAI MEZZI DI CANTIERE	[Area Blu Chiaro]	AREE DI CANTIERE A CURA DI ALTRO APPALTO
[Linea Verde Chiaro]	VIABILITA' LOCALE E STRADE PODERALI	[Area Gialla Chiaro]	AREE DI LAVORO
[Linea Rosa Chiaro]	PISTA DI CANTIERE	[Freccia Arancione]	ACCESSI ALLE AREE DI CANTIERE
[Linea Blu Chiaro]	LINEA FERROVIARIA ESISTENTE	[Freccia Verde]	DIREZIONE AVANZAMENTO SCAVO GALLERIE



FASI REALIZZATIVE DEVIAZIONE PROVVISORIA TANGENZIALE DI MADDALONI ED ESECUZIONE NUOVE OPERE

- 1) REALIZZAZIONE DELLA DEVIAZIONE PROVVISORIA DELLA TANGENZIALE DI MADDALONI E RELATIVO ALLACCIO A QUELLA ESISTENTE.
- 2) SMANTELLAMENTO DEL RILEVATO ESISTENTE DELLA TANGENZIALE DI MADDALONI FINO A PIANO CAMPAGNA NELLA ZONA DOVE VERRA' ESEGUITA LA GALLERIA ARTIFICIALE.
- 3) SCAVO FINO A QUOTA IMPOSTA MAGRONE ED ESECUZIONE DEI PALI DI FONDAZIONE Ø1200 mm DELLE SPALLE.
- 4) GETTO DEI PLINTI DI FONDAZIONE.
- 5) REALIZZAZIONE DI TUTTE LE PARETI VERTICALI E DELLE ELEVAZIONI DELLE SPALLE.
- 6) POSA IN OPERA DELLE PREDALLES PUNTELLATE DAL BASSO.
- 7) GETTO DEL SOLETTONE DI COPERTURA.
- 8) REALIZZAZIONE DELLE OPERE DI FINITURA DELLA PIATTAFORMA FERROVIARIA.
- 9) RIMOZIONE DEL RILEVATO STRADALE ESISTENTE IN ECCESSO CON CONSEGUENTE RIPROFILATURA DELLA LIVELLETTA STRADALE DI PROGETTO NELLA SEDE FINALE.
- 10) REALIZZAZIONE DI TUTTE LE OPERE DI FINITURA STRADALE.
- 11) ALLACCIO ALLA VIABILITA' DI PROGETTO IN CONFIGURAZIONE FINALE DELLA TANGENZIALE ESISTENTE.
- 12) RIMOZIONE DEL RILEVATO STRADALE PROVVISORIO ESEGUITO PRECEDENTEMENTE.

COMMITTENTE:

RFI  
RETE FERROVIARIA ITALIANA  
GRUPPO FERROVIE DELLO STATO ITALIANE

DIREZIONE INVESTIMENTI  
PROGRAMMA NODO DI NAPOLI

PROGETTAZIONE:

ITALFERR  
GRUPPO FERROVIE DELLO STATO ITALIANE

U.O. COSTRUZIONI - CANTIERIZZAZIONE  
PROGETTO DEFINITIVO  
**ITINERARIO NAPOLI-BARI  
RADDOPPIO TRATTA CANCELLO-BENEVENTO  
1° LOTTO FUNZIONALE CANCELLO-FRASSO TELESINO E VARIANTE ALLA  
LINEA ROMA-NAPOLI VIA CASSINO NEL COMUNE DI MADDALONI**

Titolo: Cantierizzazione  
Planimetria delle aree di cantiere e della relativa viabilità di accesso - Tav. 4 di 15

SCALA: 1:2000

COMMESSA	LOTTO	FASE	ENTE	TIPO DOC.	OPER./DISCIPLINA	PROGR.	REV.
1F0F	01	D	53	P6	CA0000	004	A

Revis.	Descrizione	Redatto	Data	Verificato	Data	Approvato	Data	Aut. Incarico	Data
A	Emissione Definitiva	A. Totari	Lug. 2015	M. Conti	Lug. 2015	F. Comune	Lug. 2015	ITALFERR S.p.A. Ufficio Studi e Progettazione Cassa di Roma - Via Cassino, 151 00144 Roma - Tel. 06 49819335	

File: I:\P101\103396\CA\0000004A n. Edizione: 1