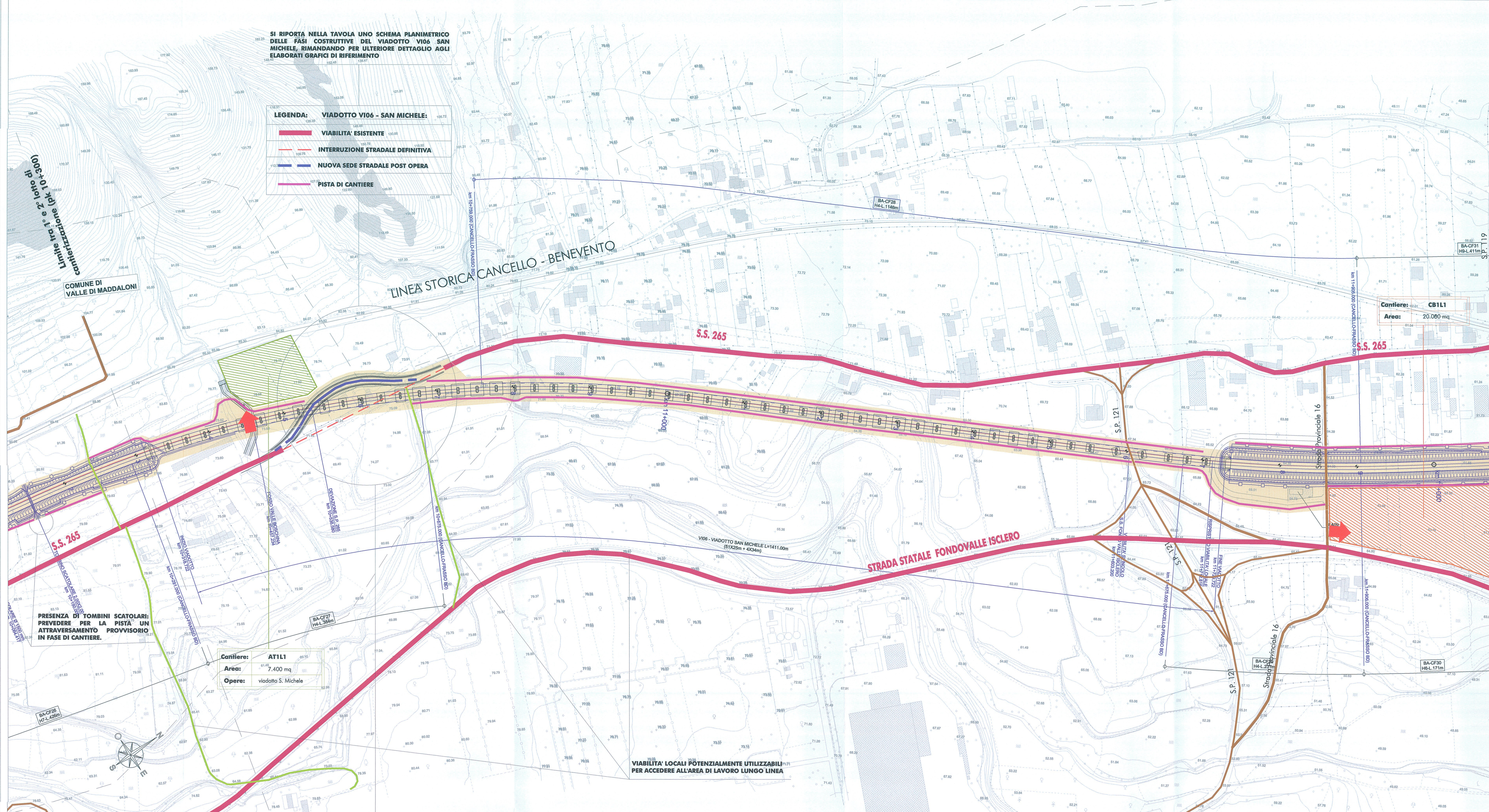


PROGETTO		CANTIERI	
	OPERE IN PROGETTO		AREE DI CANTIERE BASE
	OPERE OGGETTO DI ALTRO INTERVENTO		AREE DI CANTIERE OPERATIVO
			AREE DI STOCCAGGIO
			AREE TECNICHE
VIABILITA'			AREE DI CANTIERE PER ARMAMENTO E TECNOLOGIE
	VIABILITA' EXTRAURBANA PRINCIPALE		AREE DI CANTIERE A CURA DI ALTRO APPALTO
	VIABILITA' ORDINARIA IMPIEGATA DAI MEZZI DI CANTIERE		AREE DI LAVORO
	VIABILITA' LOCALE E STRADE PODERALI		ACCESSI ALLE AREE DI CANTIERE
	PISTA DI CANTIERE		DIREZIONE AVANZAMENTO SCAVO GALLERIE
N.B. LA PISTA DI CANTIERE E LE AREE DI LAVORO SI ADEGHERANNO IN CORSO D'OPERA ALLA PIANTA DEMOLIZIONI COME DA PROGETTO.			
	LINEA FERROVIARIA ESISTENTE		

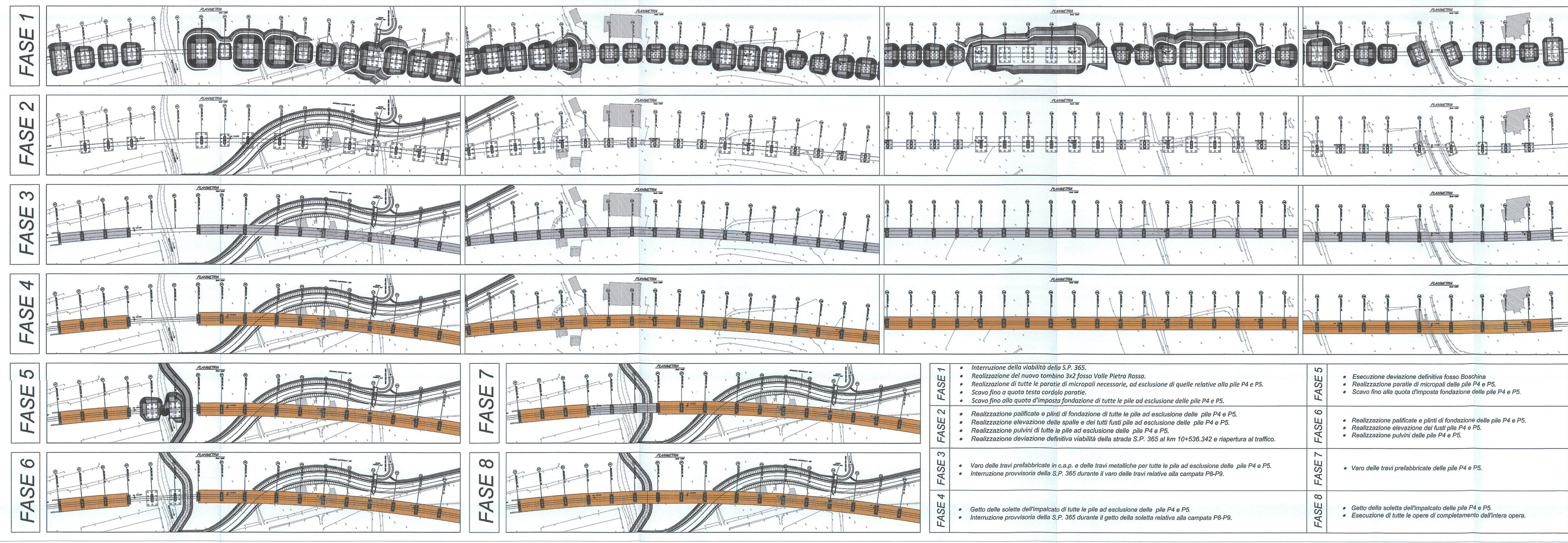
SI RIPORTA NELLA TAVOLA UNO SCHEMA PLANIMETRICO DELLE FASI COSTRUTTIVE DEL VIADOTTO VI06 SAN MICHELE, RIMANDANDO PER ULTERIORE DETTAGLIO AGLI ELABORATI GRAFICI DI RIFERIMENTO

LEGENDA: VIADOTTO VI06 - SAN MICHELE:

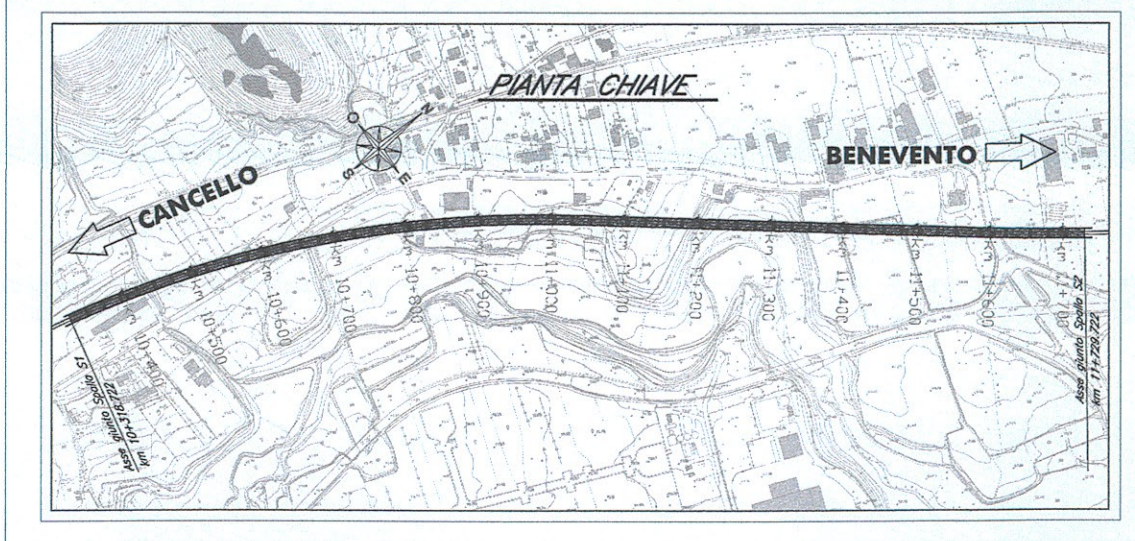
	VIABILITA' ESISTENTE
	INTERRUZIONE STRADALE DEFINITIVA
	NUOVA SEDE STRADALE POST OPERA
	PISTA DI CANTIERE



SCHEMA PLANIMETRICO DELLE FASI REALIZZATIVE DEL VIADOTTO VI06 - SAN MICHELE DA pk 10+318.772 A pk 729.772 E DEVIAZIONE S.P. 265 ALLA pk 10+536.580



PIANTA CHIAVE VIADOTTO VI06 - SAN MICHELE



N.B. Nell'esecuzione delle fondazioni è necessario realizzare prima i pali e il plinto della pila P35, poi i pali e il plinto della pila P35 e, successivamente, i pali e il plinto della pila P34. Realizzare prima i pali e il plinto della pila P39, poi i pali e il plinto della pila P40 e, successivamente i pali e il plinto della pila P41.

COMMITTENTE: **RFI** RETE FERROVIARIA ITALIANA GRUPPO FERROVIE DELLO STATO ITALIANE
DIREZIONE INVESTIMENTI
PROGRAMMA NODO DI NAPOLI

PROGETTAZIONE: **ITALFERR** GRUPPO FERROVIE DELLO STATO ITALIANE

U.O. COSTRUZIONI - CANTIERIZZAZIONE
 PROGETTO DEFINITIVO

ITINERARIO NAPOLI-BARI
RADDOPPIO TRATTA CANCELLO-BENEVENTO
I° LOTTO FUNZIONALE CANCELLO-FRASSO TELESINO E VARIANTE ALLA LINEA ROMA-NAPOLI VIA CASSINO NEL COMUNE DI MADDALONI

Titolo: Cantierizzazione
 Planimetria delle aree di cantiere e della relativa viabilità di accesso - Tav. 12 di 15

SCALA: 1:2000

COMMESSA LOTTO FASE ENTE TIPO DOC. OPERA/DISCIPLINA PROG. REV.
 IFOF 01 D 53 P6 CA0000 012 A

Revis.	Descrizione	Redatto	Data	Verificato	Data	Approvato	Data	Aut. Incarico	Data
A	Emissione Definitiva	A. Tosini	Lug 2015	M. Curi	Lug 2015	F. Compe	Lug 2015	ITALFERR S.p.A. - Direzione Investimenti - Gruppo Ferrovie dello Stato Italiane - Via Cassino, 159/255 - 00199 Roma	

File: IFOF010533P6CA000012A n. Ediz.: X