

RACCORDO AUTOSTRADALE SALERNO – AVELLINO

TRATTI 1°-2°-3°-4°

CONFERIMENTO CARATTERISTICHE AUTOSTRADALI
AL RACCORDO SALERNO-AVELLINO COMPRESO
L'ADEGUAMENTO DELLA S.S. 7 E 7bis FINO ALLO
SVINCOLO DI AVELLINO EST DELL'A16

QUADRO DI RIFERIMENTO AMBIENTALE

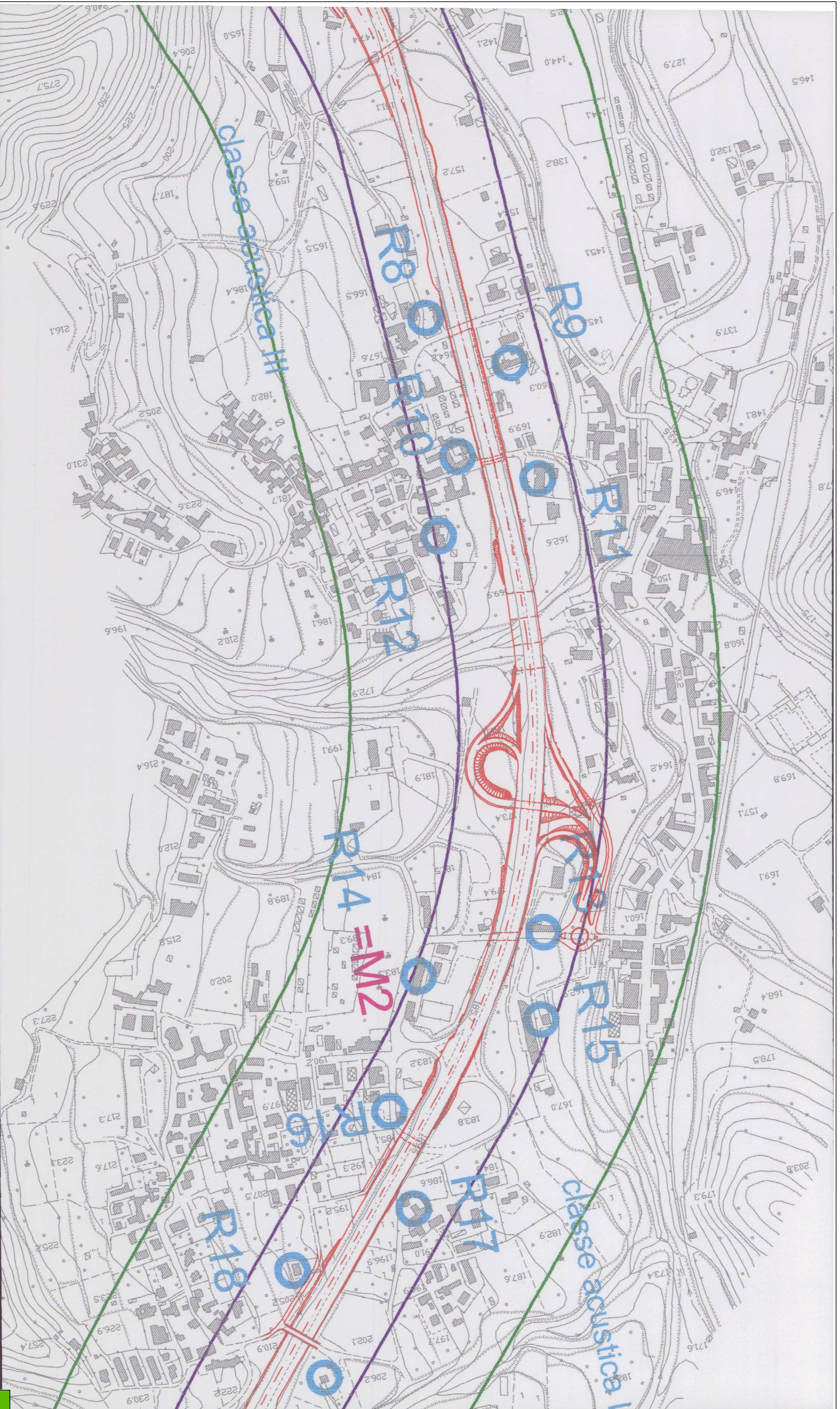
Planimetria di localizzazione dei ricettori e punti di misura

TRATTO	Q.STR.	COMP.	NUMERO
TAV.	1	C	Rr 1c



Scala 1:5000



Quadro d'Unione: TRATTO 1

a b c d e f g h



LEGENDA

-  Fascia di pertinenza acustica di 100 m
-  Fascia di pertinenza acustica di 150 m

-  R0 Ricettore utilizzato nelle simulazioni
-  M0 Punto di misura