SCAVI E BONIFICHE	
SCOTICO	4,267 mq
SCOTICO LIMITE	2,110 mq
SCARIFICA	2,984 mq

RILEVATI	
RILEVATO	12,104 mq
RINTERRO	0,099 mq
ANTICAPILLARE	1,196 mq

SOVRASTRUTTURA STRADALE	
STRATO DI USURA	10,000 m
STRATO DI BINDER	10,000 m
STRATO DI BASE	10,000 m
STRATO DI FONDAZIONE	2,000 mq
SUPER COMPATTATO	3,009 mq

SEZIONE N. : 8
QT. PROGETTO : 135,761
DIST.PROG. : 0+073,247
DIST.PREC. : 3,481
DIST.SUCC. : 17,577

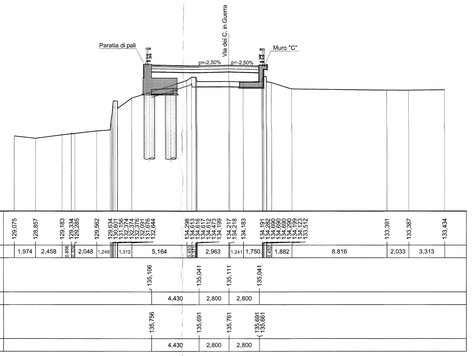

SCAVI E BONIFICHE	
SCOTICO	4,870 m
SCOTICO LIMITE	0,448 mq
SCARIFICA	2,984 mq

RILEVATI	
RILEVATO	15,135 mq
TERRENO VEGETALE	6,944 m
RINTERRO	0,737 mq
ANTICAPILLARE	2,425 mq

SOVRASTRUTTURA STRADALE	
STRATO DI USURA	5,600 m
STRATO DI BINDER	5,600 m
STRATO DI BASE	5,600 m
STRATO DI FONDAZIONE	1,397 mq
SUPER COMPATTATO	1,459 mq

SEZIONE N. : 11
QT. PROGETTO : 134,965
DIST.PROG. : 0+110,186
DIST.PREC. : 8,510
DIST.SUCC. : 8,518

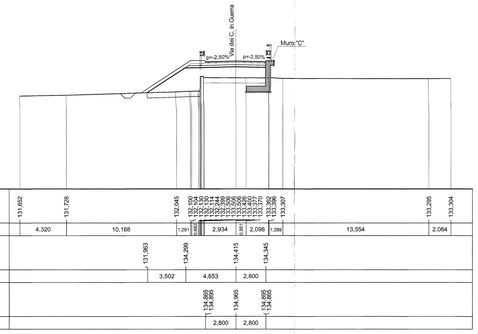

SOVRASTRUTTURA STRADALE	
STRATO DI USURA	8,400 m
STRATO DI BINDER	8,400 m
STRATO DI BASE	8,400 m
STRATO DI FONDAZIONE	2,280 mq

SEZIONE N. : 14
QT. PROGETTO : 133,081
DIST.PROG. : 0+132,241
DIST.PREC. : 7,241
DIST.SUCC. : 16,113

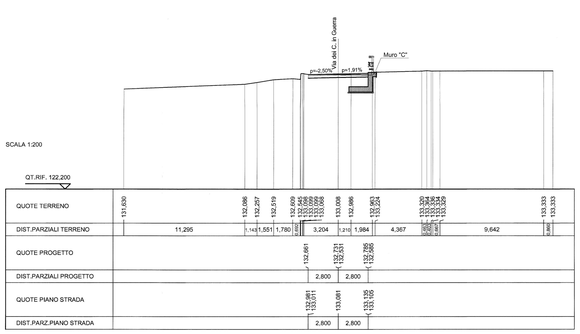

SCAVI E BONIFICHE	
SCARIFICA	0,947 mq

SOVRASTRUTTURA STRADALE	
STRATO DI USURA	4,709 m
STRATO DI BINDER	4,709 m
STRATO DI BASE	4,709 m
STRATO DI FONDAZIONE	0,353 mq

SEZIONE N. : 15
QT. PROGETTO : 132,573
DIST.PROG. : 0+148,354
DIST.PREC. : 16,113
DIST.SUCC. : 13,895

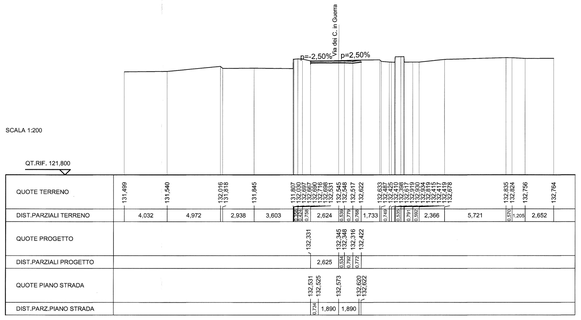

SCAVI E BONIFICHE	
SCOTICO	8,651 m
SCOTICO LIMITE	16,502 m
TOPSOIL	0,352 mq
SCARIFICA	2,859 mq

RILEVATI	
RILEVATO	32,861 mq
TERRENO VEGETALE	0,109 m
RINTERRO	0,418 mq
ANTICAPILLARE	4,815 mq

SOVRASTRUTTURA STRADALE	
STRATO DI USURA	8,579 m
STRATO DI BINDER	8,579 m
STRATO DI BASE	9,668 m
STRATO DI FONDAZIONE	1,867 mq
SUPER COMPATTATO	3,060 mq

SEZIONE N. : 9
QT. PROGETTO : 135,896
DIST.PROG. : 0+090,624
DIST.PREC. : 17,577
DIST.SUCC. : 10,852

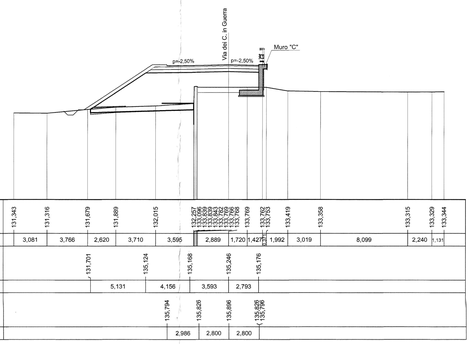

SCAVI E BONIFICHE	
SCOTICO	3,501 m
SCOTICO LIMITE	7,002 m
TOPSOIL	0,432 mq
SCARIFICA	2,859 mq

RILEVATI	
RILEVATO	7,709 mq
TERRENO VEGETALE	0,468 m
RINTERRO	0,033 mq
ANTICAPILLARE	1,738 mq

SOVRASTRUTTURA STRADALE	
STRATO DI USURA	5,600 m
STRATO DI BINDER	5,600 m
STRATO DI BASE	6,705 m
STRATO DI FONDAZIONE	1,397 mq
SUPER COMPATTATO	1,459 mq

SEZIONE N. : 12
QT. PROGETTO : 134,156
DIST.PROG. : 0+118,704
DIST.PREC. : 8,518
DIST.SUCC. : 6,296

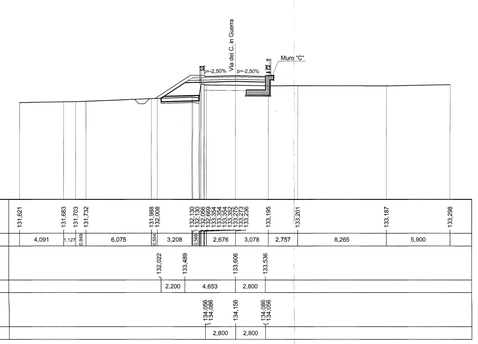

SCAVI E BONIFICHE	
SCARIFICA	0,546 mq

SOVRASTRUTTURA STRADALE	
STRATO DI USURA	3,790 m
STRATO DI BINDER	3,790 m
STRATO DI BASE	3,790 m

SEZIONE N. : 16
QT. PROGETTO : 131,385
DIST.PROG. : 0+162,249
DIST.PREC. : 13,895

Fine Asse strada di
Via dei Caduti in Guerra

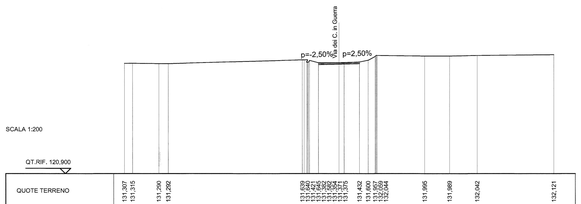

SCAVI E BONIFICHE	
SCOTICO	5,790 m
SCOTICO LIMITE	12,478 m
TOPSOIL	0,448 mq
SCARIFICA	2,887 mq

RILEVATI	
RILEVATO	21,003 mq
TERRENO VEGETALE	0,069 m
RINTERRO	0,003 mq
ANTICAPILLARE	2,887 mq

SOVRASTRUTTURA STRADALE	
STRATO DI USURA	5,600 m
STRATO DI BINDER	5,600 m
STRATO DI BASE	6,705 m
STRATO DI FONDAZIONE	1,397 mq
SUPER COMPATTATO	1,459 mq

SEZIONE N. : 10
QT. PROGETTO : 135,597
DIST.PROG. : 0+101,676
DIST.PREC. : 10,852
DIST.SUCC. : 8,510

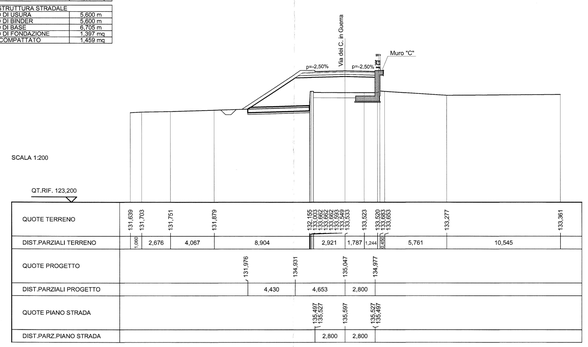

SCAVI E BONIFICHE	
SCARIFICA	2,805 mq

RILEVATI	
RILEVATO	1,517 mq

SOVRASTRUTTURA STRADALE	
STRATO DI USURA	5,595 m
STRATO DI BINDER	5,595 m
STRATO DI BASE	5,595 m
STRATO DI FONDAZIONE	1,119 mq
SUPER COMPATTATO	1,676 mq

SEZIONE N. : 13
QT. PROGETTO : 133,567
DIST.PROG. : 0+125,000
DIST.PREC. : 6,296
DIST.SUCC. : 7,241

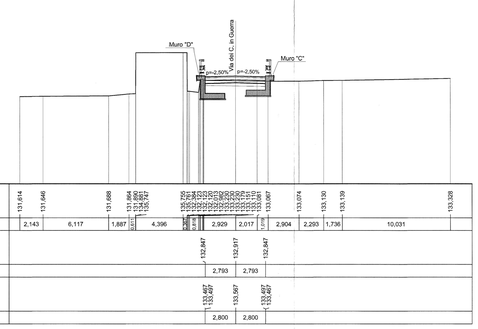

COMMITTENTE:

RFI RETE FERROVIARIA ITALIANA
GRUPPO FERROVIE DELLO STATO ITALIANE

PROGETTAZIONE:

ITALFERR
GRUPPO FERROVIE DELLO STATO ITALIANE

DIRETTRICE FERROVIARIA MESSINA - CATANIA PALERMO

NUOVO COLLEGAMENTO PALERMO - CATANIA

U.O. PRODUZIONE SUD E ISOLE

PROGETTO ESECUTIVO

RADDOPPIO DELLA TRATTA CATENANUOVA - RADDUSA AGIRA
Nuova viabilità al km 13+000

Sezioni trasversali Tav. 5 di 5

SCALA : 1:200

COMMESSA	LOTTO	FASE	ENTE	TIPO DOC.	OPERA/DISCIPLINA	PROGR.	REV.
RS0S	00	E	78	W9	IF0005	005	B

Revis.	Descrizione	Redatto	Data	Verificato	Data	Approvato	Data	Autorizzato
A	EMISSIONE ESECUTIVA	A.Inglietti	09.2015	O. Troilo	09.2015	F. Carlesimo	09.2015	D. Tiberti 09.2015
B	EMISSIONE ESECUTIVA	A.Inglietti	09.2015	O.Troilo	09.2015		09.2015	

FILE: RS0S00E78W9IF0005005B

ITALFERR
Direzione Tecnica
Area Geotecnica
Dott. Geologo
Dott. Geologo
Dott. Geologo