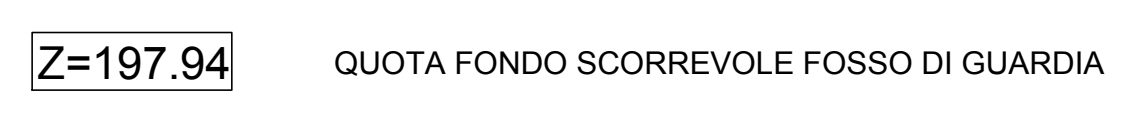
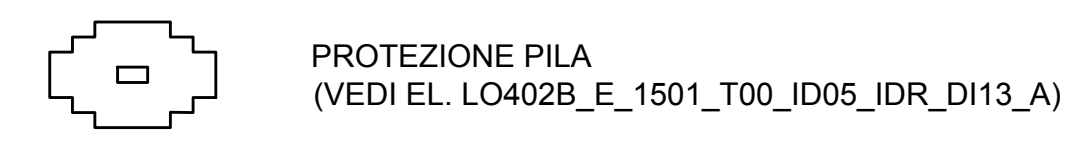
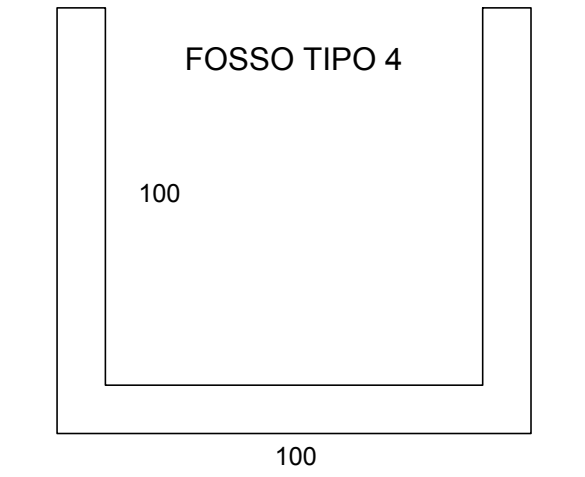
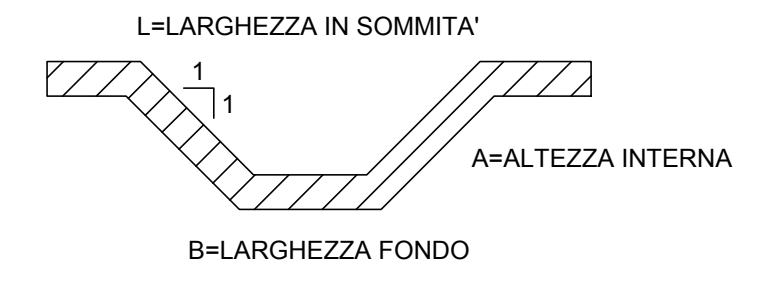


**LEGENDA**

TABELLA DIMENSIONI FOSSO			
TIPO	A	B	L
1	50	50	150
2	80	80	240
3	100	100	300

MISURE IN CENTIMETRI



OPERE NON COMPRESI NEL PRESENTE APPALTO  
PREVISTE NEL PROGETTO PRELIMINARE DELLA TRATTA ADIACENTE MONTE ROMANO EST - CIVITAVECCHIA

PROVINCIA: VITERBO  
COMUNE: MONTEROMANO

**Anas SpA**  
Direzione Progettazione e Realizzazione Lavori

S.S. 675 UMBRO-LAZIALE  
(EX RACCORDO CIVITAVECCHIA-ORTE)  
TRONCO 3° - LOTTO 1° - STRALCIO B  
REALIZZAZIONE DELLO STRALCIO FUNZIONALE TRA LO SVINCOLO DI CINELLI ED IL NUOVO SVINCOLO DI MONTE ROMANO EST DELLA SS675  
CIG 3371930CAB CUP F11B5000490002

**PROGETTO ESECUTIVO**

IMPRESA ESECUTRICE AT:  <b>S.A.L.C. spa</b> <b>DEMA COSTRUZIONI srl</b> 	PROGETTAZIONE:  <b>GP INGEGNERIA</b> GESTIONE PROGETTI INGEGNERIA srl Viale Tiziano 2 - 00196 Roma  <b>GJA s.p.a.</b> INGEGNERIA PER IL TERRITORIO E L'AMBIENTE srl Via Carlo Marro 27 - 00192 Roma IL PROGETTISTA RESPONSABILE DELL'INTEGRAZIONE DELLE PRESTAZIONI SPECIALISTICHE Dott. Ing. Antonio Signorilli Ordine Ing. Prov. Roma A35111 Dott. Salvatore Marino Ordine Geol. Lazio 1069
--	--

**STUDIO IDROLOGICO IDRAULICO**  
**PLANIMETRIA GENERALE**  
Planimetria idraulica di versante Tav. 1 di 9

VISTO IL RESP. DEL PROCEDIMENTO	IL COORDINATORE DELLA SICUREZZA IN FASE DI PROGETTAZIONE	IL GEOLOGO
Dott. Ing. Nicola Dinella	Dott. Ing. Antonio Signorilli Ordine Ing. Prov. Roma A35111	Dott. Salvatore Marino Ordine Geol. Lazio 1069

CODICE PROGETTO	NOME FILE	REVISIONE	SCALA:
PROGETTO	L0402B_E_1501_T00_ID02_IDR_PL01_A	A	1000
LO402B	E 1501	T00ID02IDRPL01	

REV.	DESCRIZIONE	DATA	REDATTO	VERIFICATO	APPROVATO
A	EMISSIONE	10/05/15	cz	no	no