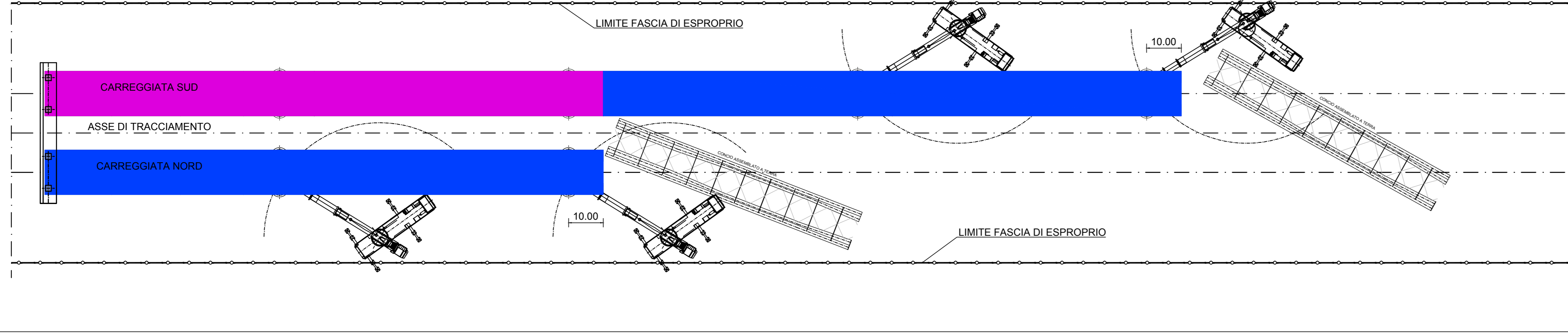
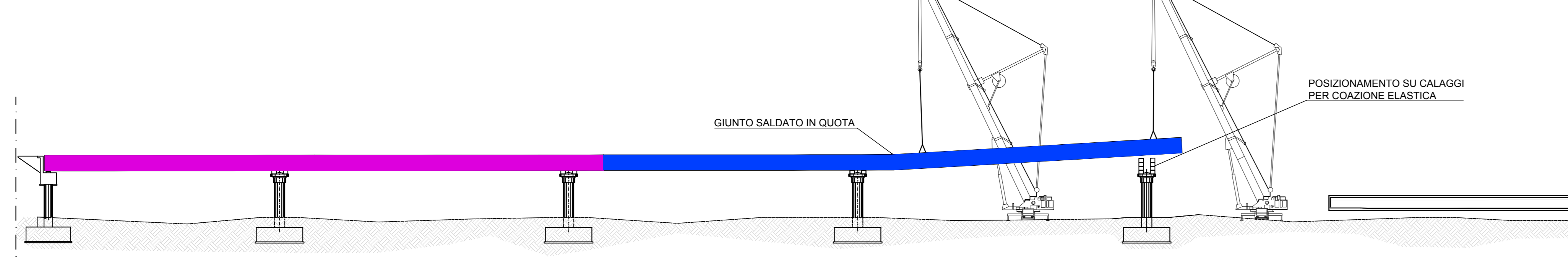


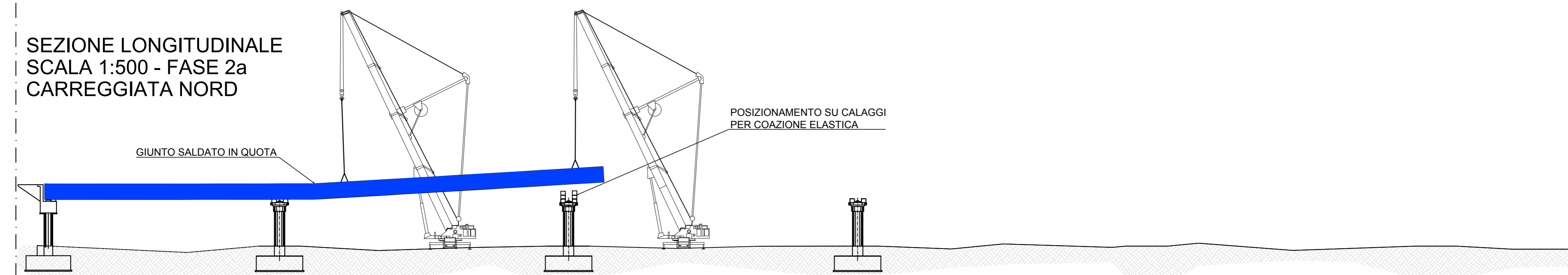
PIANTA - SCALA 1:500 - FASE 2b




SEZIONE LONGITUDINALE - SCALA 1:500 - FASE 2b
CARREGGIATA SUD



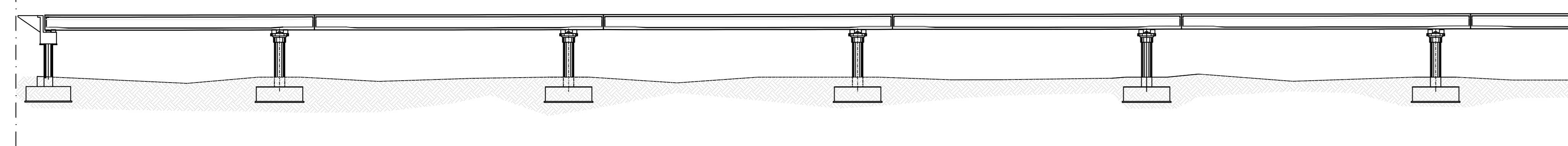
SEZIONE LONGITUDINALE
SCALA 1:500 - FASE 2a
CARREGGIATA NORD



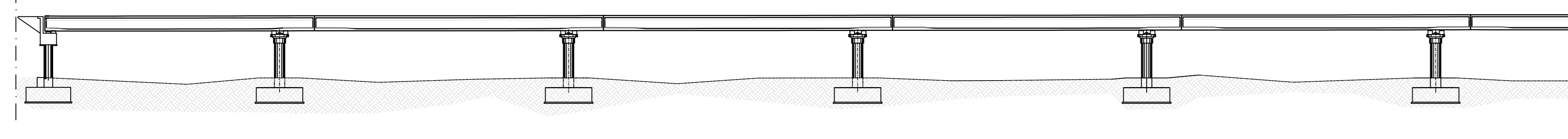
PIANTA - SCALA 1:500 - FASE 3



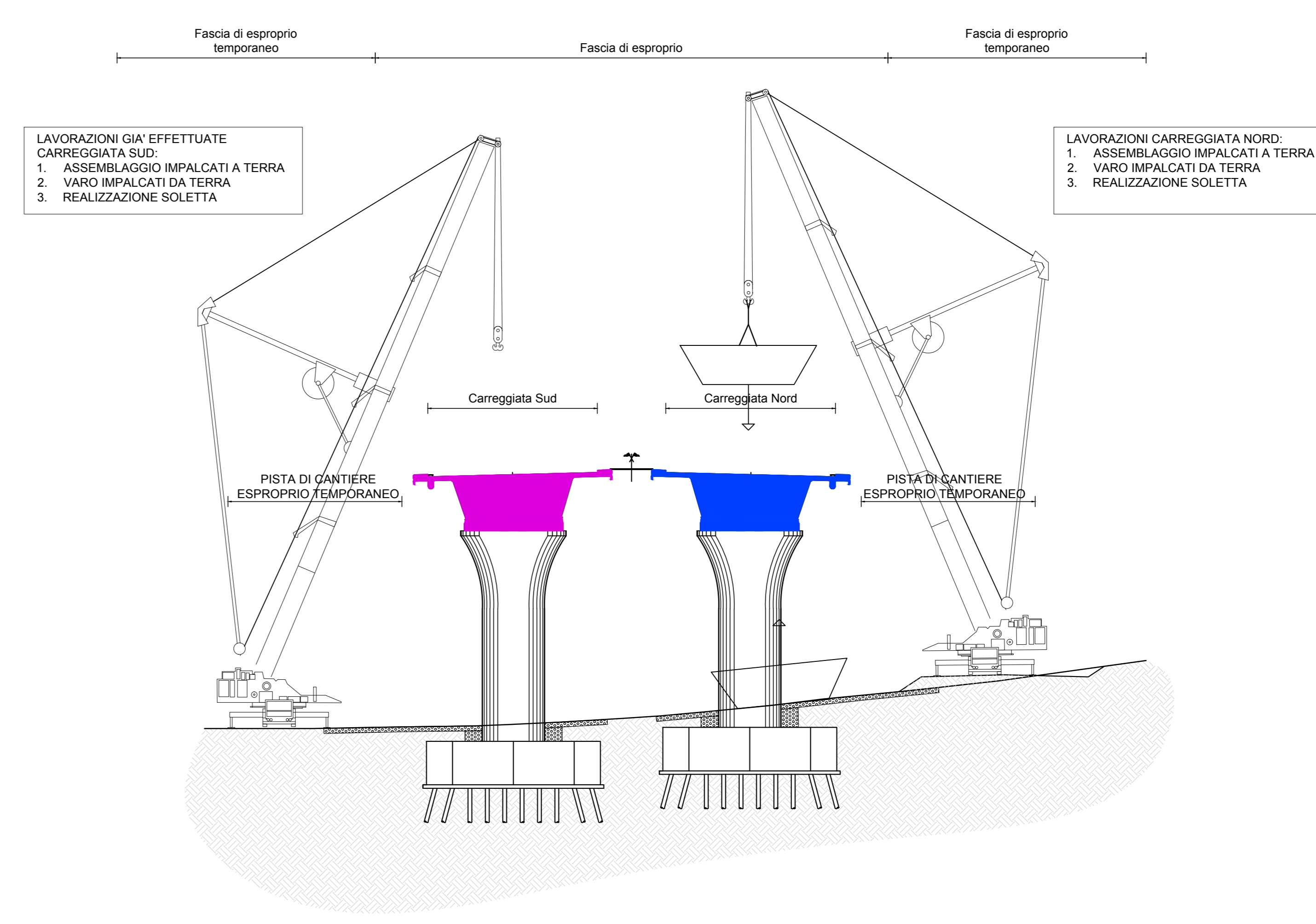
SEZIONE LONGITUDINALE - SCALA 1:500 - FASE 3
CARREGGIATA SUD



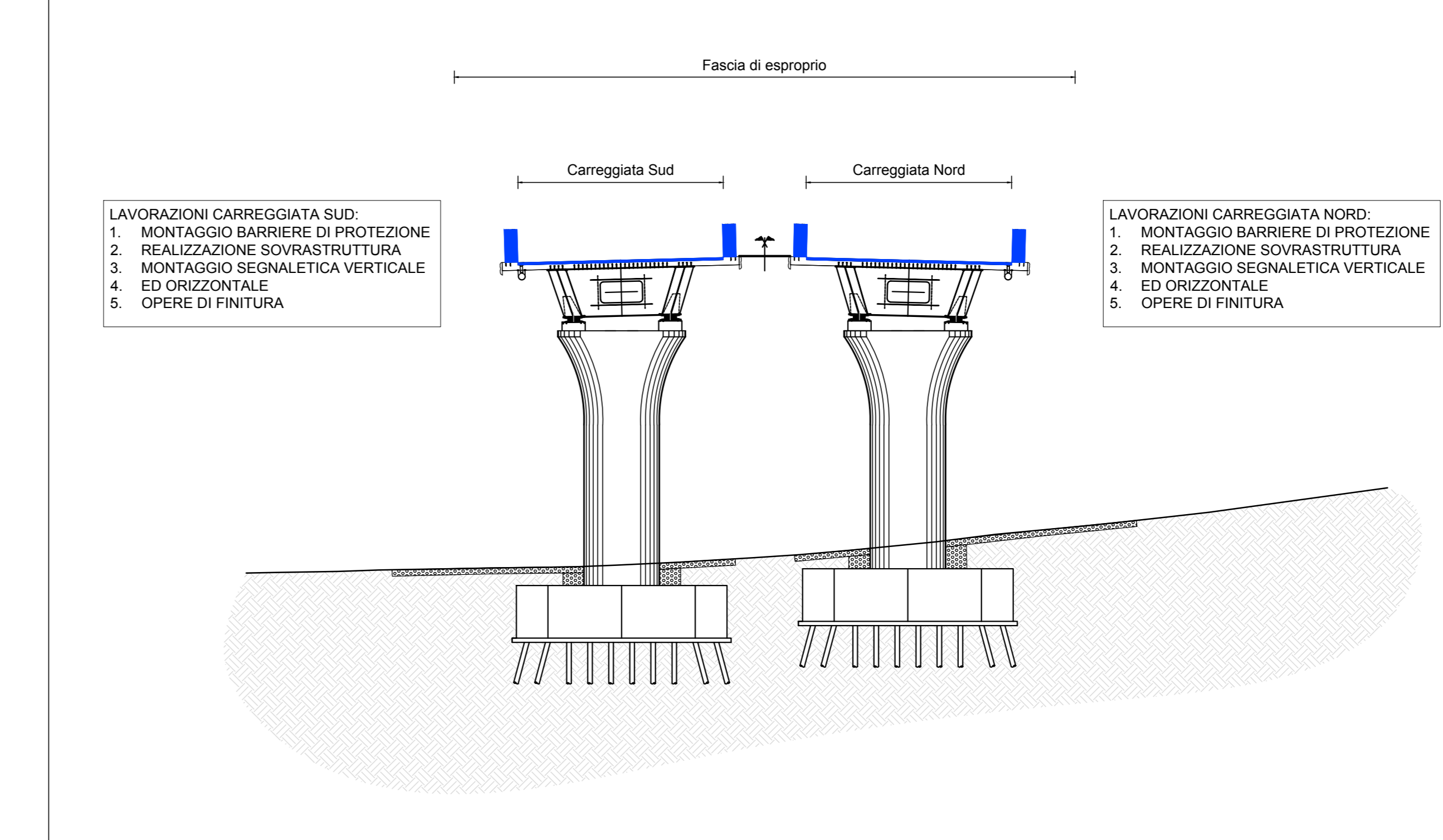
SEZIONE LONGITUDINALE - SCALA 1:500 - FASE 3
CARREGGIATA NORD



SEZIONE - SCALA 1:200 - FASE 2b



SEZIONE - SCALA 1:200 - FASE 3



Legend for construction phases:

- FASE IN LAVORAZIONE
- FASE ULTIMATA

Anas SpA
 Direzione Progettazione e Realizzazione Lavori

S.S. 675 UMBRO-LAZIALE
 (EX RACCORDO CIVITAVECCHIA-ORTE)
 TRONCO 3° - LOTTO 1° - STRALCIO B
 REALIZZAZIONE DELLO STRALCIO FUNZIONALE TRA LO SVINCOLO DI
 CINELLI ED IL NUOVO SVINCOLO DI MONTE ROMANO EST DELLA SS675

CIG 3371030CA6 CUP F1180500400002

PROGETTO ESECUTIVO

IMPRESA ESECUTRICE AT: **Donati SpA**
 S.A.L.C. spa
DEMA COSTRUZIONI

PROGETTAZIONE: **GP INGEGNERIA**
GIA s.p.a.
 INGEGNERIA PER IL TERRITORIO E L'AMBIENTE s.p.a.

IL PROGETTISTA RESPONSABILE DELL'INTERPRETAZIONE DELLE PRESTAZIONI SPECIALISTICHE: **Ing. Nicola Dinnella**

CANTIERI E FASI ESECUTIVE
 PLANIMETRIA FASI ESECUTIVE
 Planimetria e profili - Tipologico realizzazione viadotti - Tavola 2/2

VISTO IL RESP. DEL PROCEDIMENTO	IL COORDINATORE DELLA SICUREZZA IN FASE DI PROGETTAZIONE	IL GEOLOGO	ELABORAZIONE PROGETTUALE
Dott. Ing. Nicola Dinnella	Dott. Ing. Ambrogio Signorilli Oltre Ing. Prov. Roma AS5111	Dott. Salvatore Marino Ordine Geol. Lazio 1069	
CODICE PROGETTO	NOME FILE	REVISIONE	SCALA
PROGETTO	LO402B_E_1501_T00_CA00_CAN_D102_A.dwg		
ELAB.	ELAB.		
LO402B	T00CA00CAND102	A	VARIE
1501			
A	EMISSIONE	10/05/15	0.500
REV.	DESCRIZIONE	DATA	REDDATTO VERIFICATO APPROVATO