
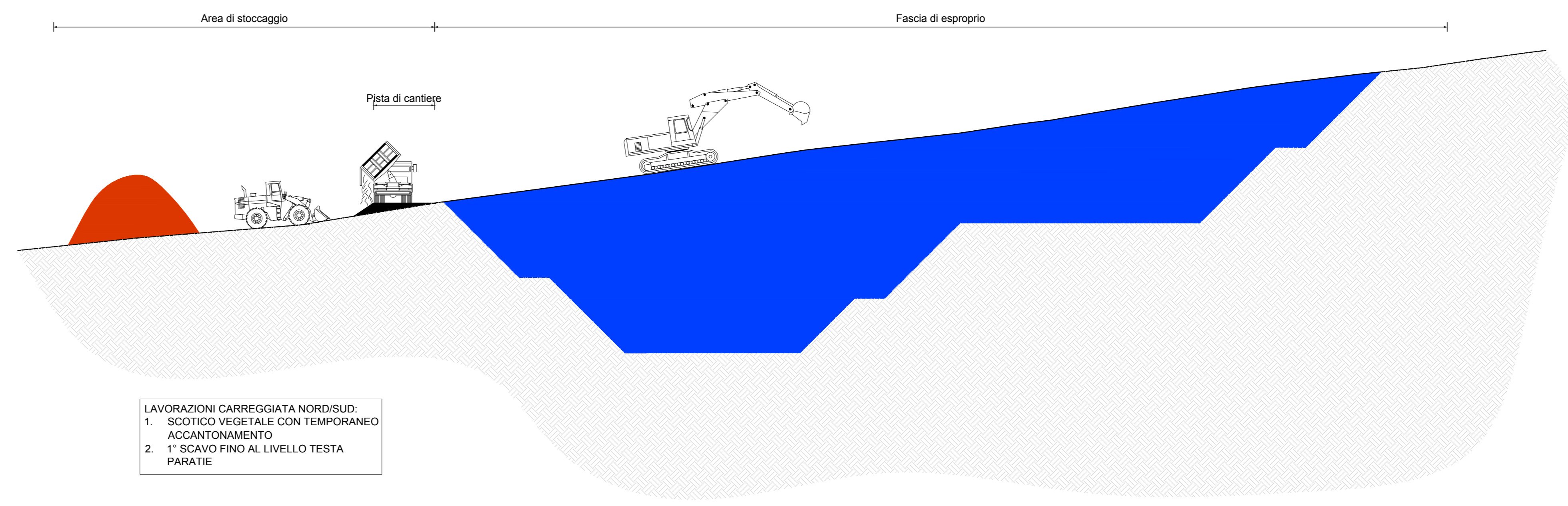



PIANTA - SCALA 1:500 - FASE 1a



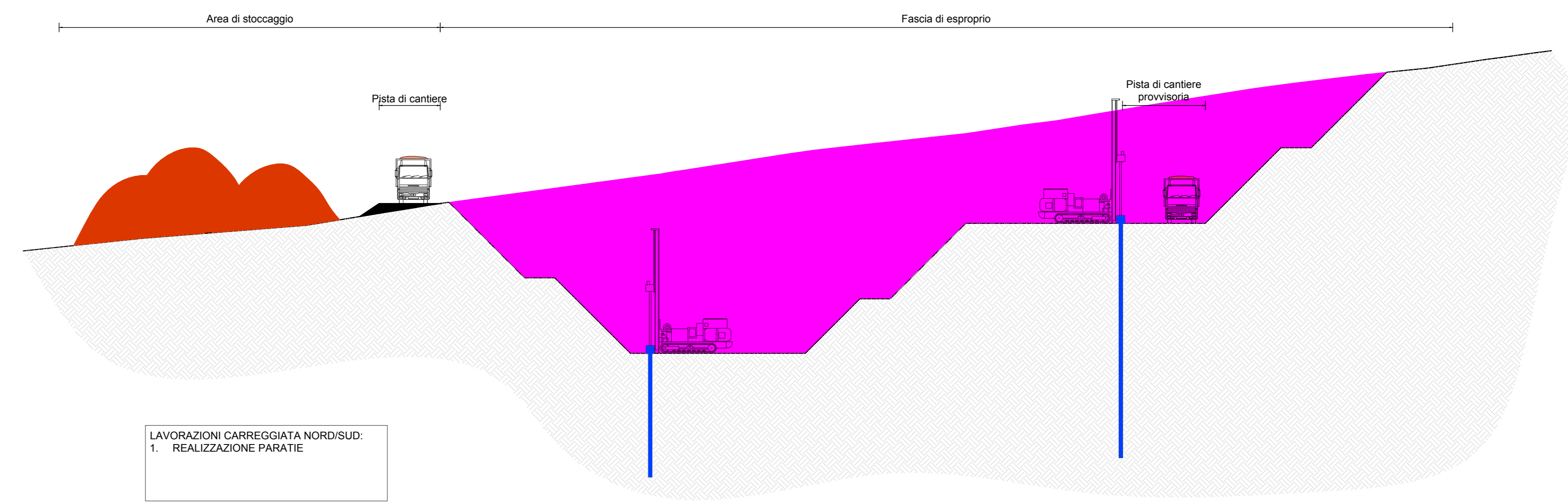
SEZIONE - SCALA 1:200 - FASE 1a



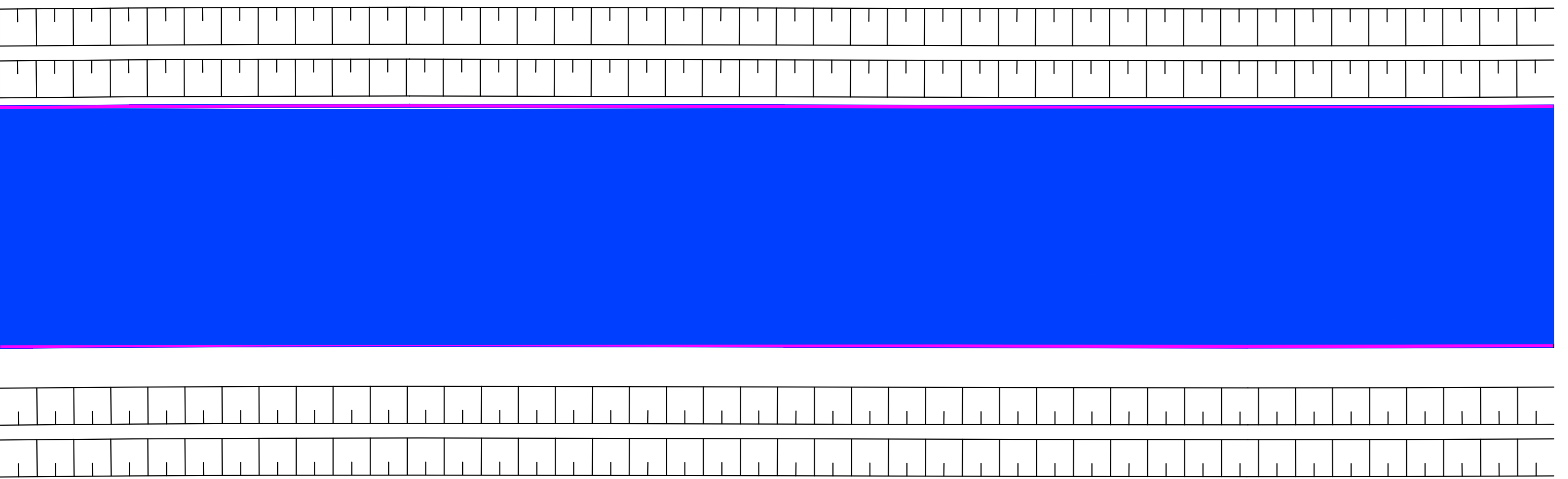
PIANTA - SCALA 1:500 - FASE 1b



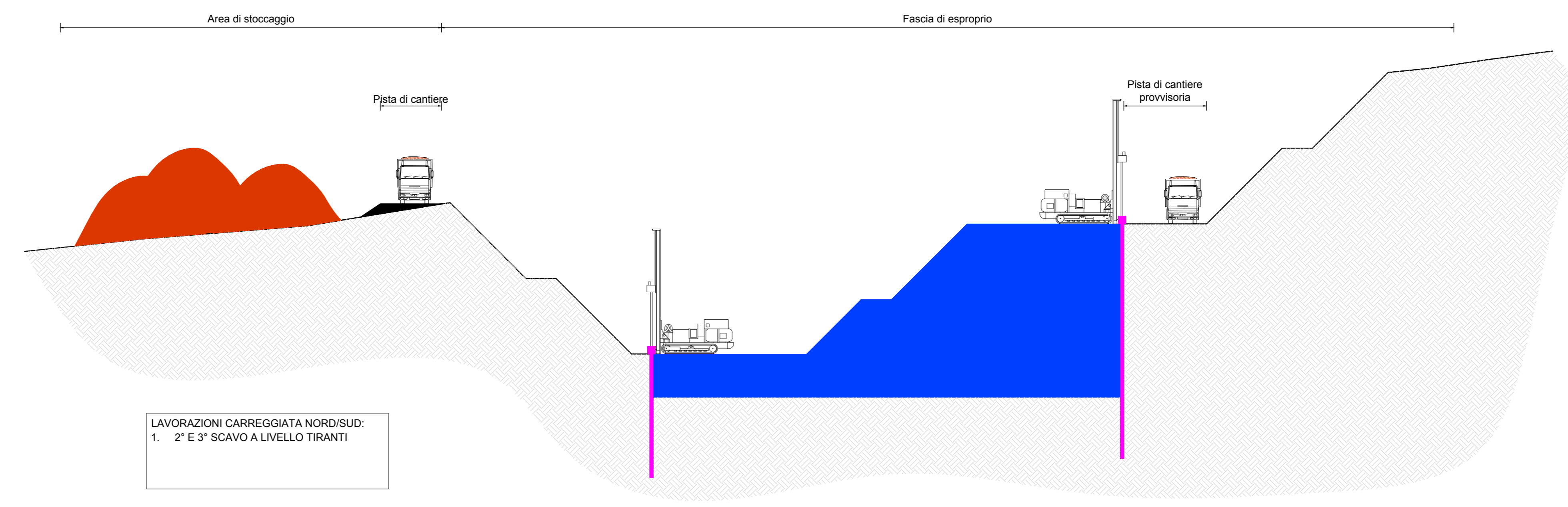
SEZIONE - SCALA 1:200 - FASE 1b



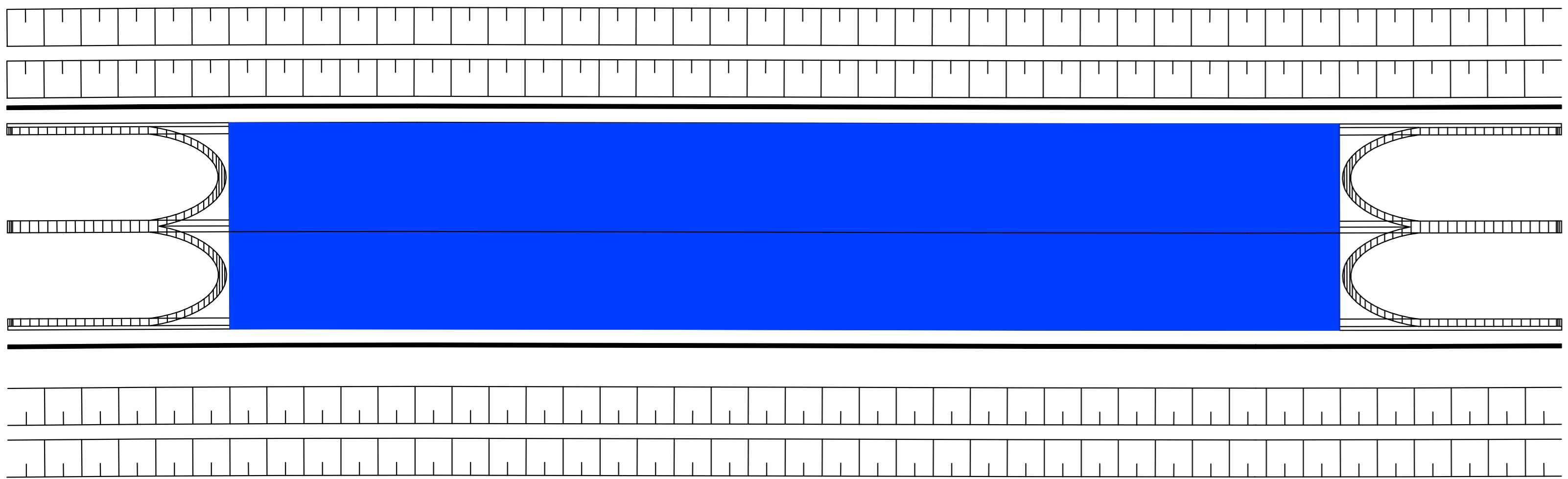
PIANTA - SCALA 1:500 - FASE 1c



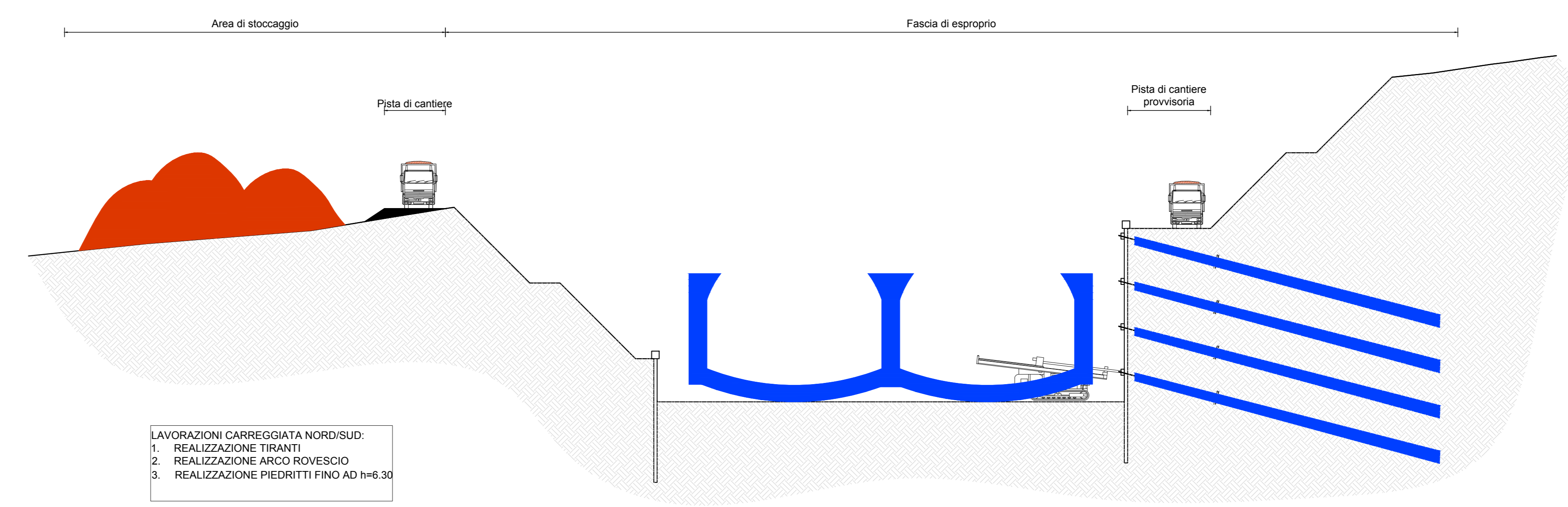
SEZIONE - SCALA 1:200 - FASE 1c



PIANTA - SCALA 1:500 - FASE 2a



SEZIONE - SCALA 1:200 - FASE 2a



Legend for work phases:

- Blue box: FASE IN LAVORAZIONE
- Magenta box: FASE ULTIMATA

**Anas SpA**  
 Direzione Progettazione e Realizzazione Lavori

S.S. 675 UMBRO-LAZIALE  
 (EX RACCORDO CIVITAVECCHIA-ORTE)  
 TRONCO 3° - LOTTO 1° - STRALCIO B  
 REALIZZAZIONE DELLO STRALCIO FUNZIONALE TRA LO SVINCOLO DI CINELLI ED IL NUOVO SVINCOLO DI MONTE ROMANO EST DELLA SS675  
 CIG 3371030CAG CUP F11B05000400002

**PROGETTO ESECUTIVO**

IMPRESA ESECUTRICE AT1: *Donati SpA*  
 S.A.L.C. spa  
**DEMA COSTRUZIONI** s.p.a.  
 IRCOP

PROGETTAZIONE: **GP INGEGNERIA**  
 GESTIONE PROGETTI INGEGNERIA s.r.l.  
 MANDATARIA  
**GIA** s.p.a.  
 INGEGNERIA PER IL TERRITORIO E L'AMBIENTE s.p.a.  
 Via Carlo Marzotto 27 - 00192 Roma

IL PROGETTISTA RESPONSABILE DELL'INTERAGIRE DELLE PRESTAZIONI SPECIALISTICHE: Dott. Ing. **Salvatore Marino**  
 Ordine Geol. Lazio 1009

**CANTIERI E FASI ESECUTIVE**  
 PLANIMETRIA FASI ESECUTIVE  
 Planimetria e profili - Tipologico realizzazione gallerie artificiali - Tavola 1/2

VISTO IL RESP. DEL PROCEDIMENTO: Dott. Ing. **Nicola Dinnella**  
 IL COORDINATORE DELLA SICUREZZA IN FASE DI PROGETTAZIONE: Dott. Ing. **Ambrogio Signorilli**  
 Ordine Ing. Prov. Roma ASB111  
 IL GEOLOGO: Dott. **Salvatore Marino**  
 Ordine Geol. Lazio 1009

ELABORAZIONE PROGETTUALE

CODICE PROGETTO	PRODOTTO	LV. PROJ.	N. PROJ.	NOME FILE	REVISIONE	SCALA
LO402B	E	1501	1	LO402B_E_1501_T00_CA00_CAN_D103_A.dwg	A	VARIE
REV.	DESCRIZIONE	DATA	REDDATTO	VERIFICATO	APPROVATO	
A	EMISSIONE	10/01/15				