

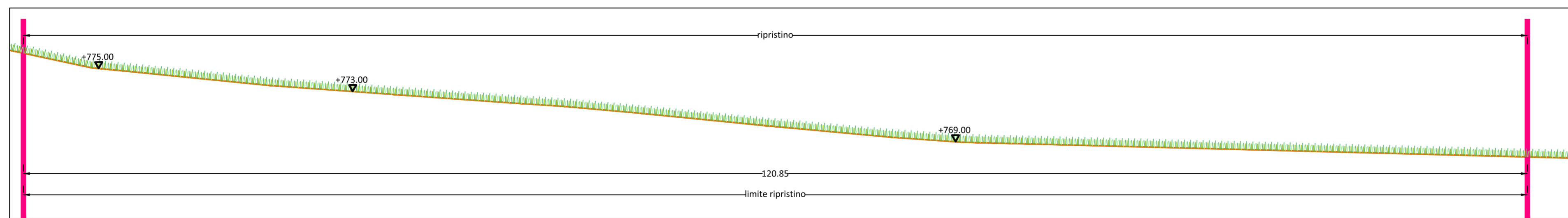


PLANIMETRIA DI PROGETTO - SCALA 1:1000

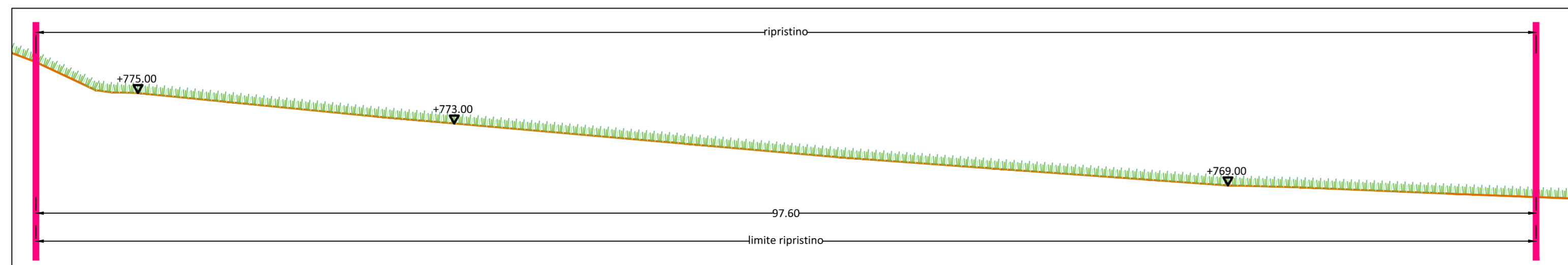


ORTOFOTO STATO ANTE OPERAM DA RIPRISTINARE - SCALA 1:1000

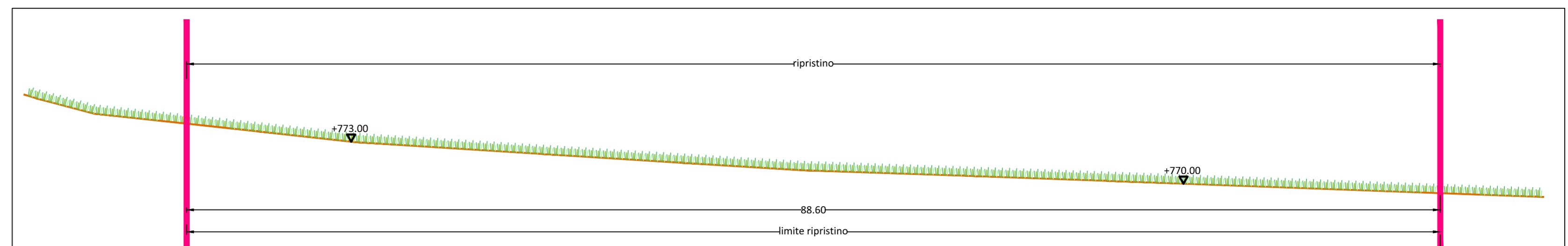
- LEGENDA**
- Contorno dell'area occupata temporaneamente
 - Delimitazione area di stoccaggio (da progetto esecutivo)
 - Delimitazione effettiva dell'area di stoccaggio e Contorno area da ripristinare
 - Ripristino
 - Perimetro particella catastale
 - 00 Identificativo particella catastale
 - Profilo di progetto coincidente con Ante Operam e Stato di Fatto
 - Seminativo
 - Fosso
 - Vegetazione ripariale e/o boschiva
 - Essenze oggetto di compensazione ambientale



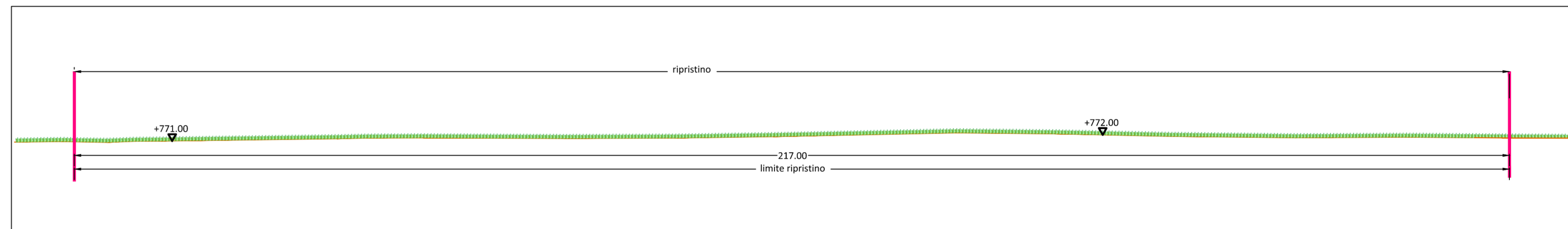
SEZIONE 1 - SCALA 1:250



SEZIONE 2 - SCALA 1:250



SEZIONE 3 - SCALA 1:250



SEZIONE 4 - SCALA 1:500



QUADRILATERO
Marche Umbria S.p.A.

**ASSE VIARIO MARCHE-UMBRIA
E QUADRILATERO DI PENETRAZIONE INTERNA
MAXILOTTO 1**

PROGETTO ESECUTIVO

<p>CONTRAENTE GENERALE</p> <div style="text-align: center; border: 1px solid black; padding: 5px; margin: 5px 0;"> <p>Val di Chienti S.C.p.A.</p> </div>	<p>IL RESPONSABILE DEL CONTRAENTE GENERALE</p>
<p>GRUPPO DI PROGETTAZIONE DEL PROGETTO ESECUTIVO APPROVATO</p> <p>ATI: TECHNITAL s.p.a. (mandataria) EGIS STRUCTURES & ENVIRONNEMENT S.A. SICS s.r.l. Società Italiana Consulenza Strade S.I.S. Studio di Ingegneria Stradale s.r.l. SOIL Geologia Geotecnica Opere in sotterraneo Difesa del territorio</p> <p>INTEGRAZIONE PRESTAZIONI SPECIALISTICHE <i>Dott. Ing. M. Raccosta</i></p>	
<p>IL GEOLOGO</p> <p><i>Dott. Geol. F. Ferrari</i></p>	<p>IL PROGETTISTA</p> <div style="text-align: center; border: 1px solid black; padding: 2px;"> <p>tce s.r.l. technical consultant engineers</p> </div>
<p>VISTO: IL RESPONSABILE DEL PROCEDIMENTO</p> <p><i>Dott. Ing. Vincenzo Lomma</i></p>	<p>VISTO: IL COORDINATORE DELLA SICUREZZA IN FASE DI ESECUZIONE</p>
<p>LA DIREZIONE LAVORI</p>	

**SUBLOTTO 2.1: S.S. 77 "VAL DI CHIENTI" TRONCO PONTELATRAVE - FOLIGNO
TRATTO VALMENOTRE - GALLERIA MUCCIA (esclusa galleria)**

RIPRISTINO DELLE AREE DI CANTIERE - AREA ST5
PROGETTO: SISTEMAZIONE PAESAGGISTICO-AMBIENTALE
(Planimetria, Ortofoto e Sezioni)

Codice Unico di Progetto (CUP) F12C03000050010 (Delibera CIPE 13/2004)										REVISIONE	FOGLIO	SCALA
Opere	Lotta	Stato	Settore	MIS	Disciplina	Tipo Doc.	N. Progress.					
LO703	A2	E	P	CA40100	AMB	PLA	013	A				
D												
C												
B												
A	EMISSIONE						31.03.2015	Scamardello C.	Mandarini G.	Lamberti R.		
REV.	DESCRIZIONE						DATA	REDATTO	VERIFICATO	APPROVATO	APPROVATO RESP. TECNICO ANAS	