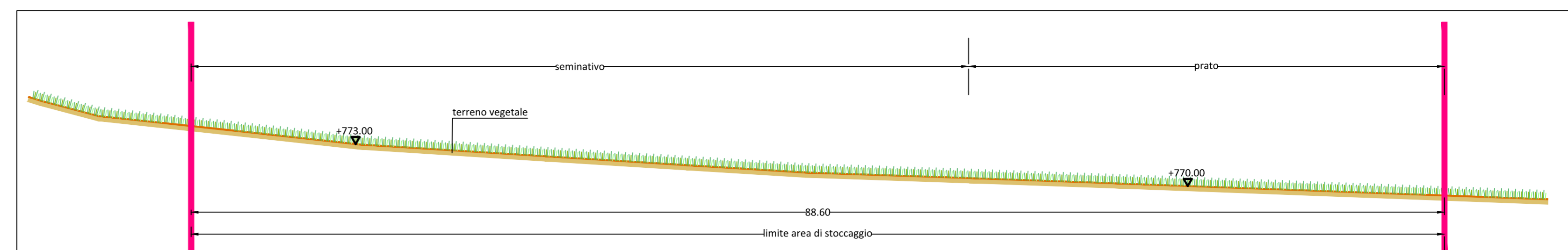


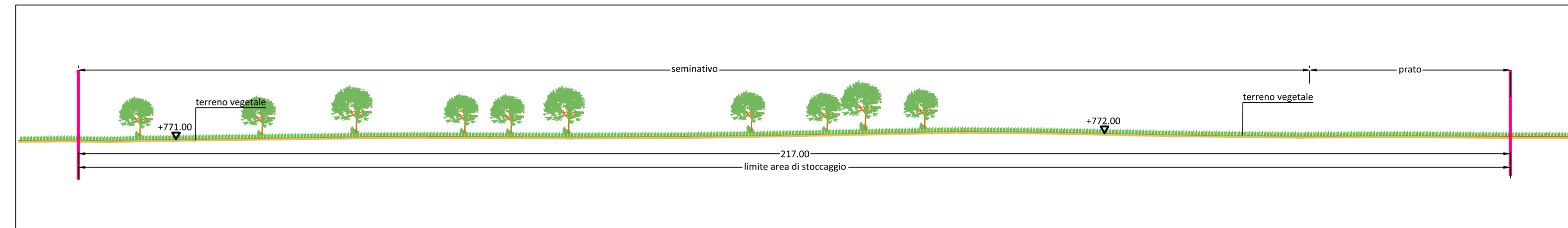
PLANIMETRIA DELLO STATO ANTE OPERAM - SCALA 1:1000



ORTOFOTO STATO ANTE OPERAM - SCALA 1:1000



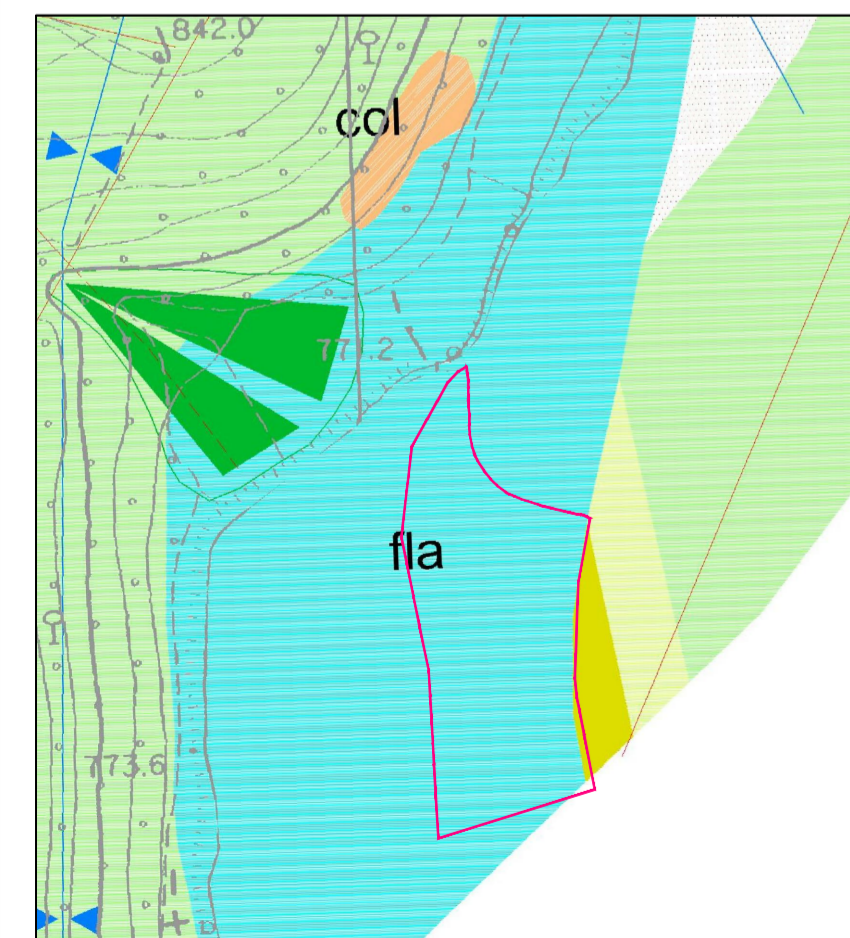
SEZIONE 3 - SCALA 1:250



SEZIONE 4 - SCALA 1:500

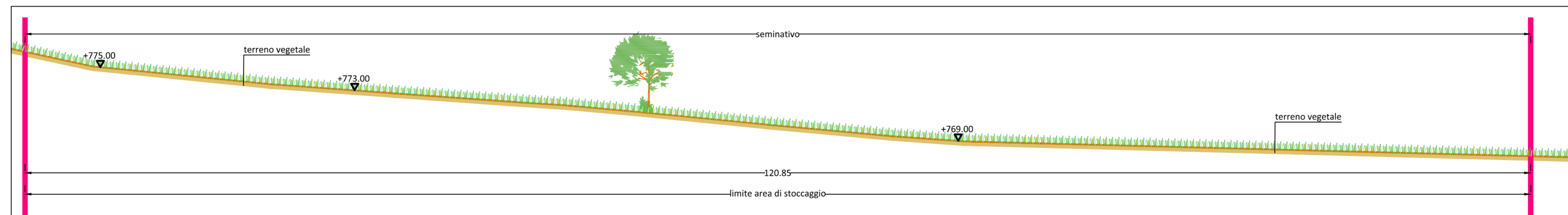
**LEGENDA**

- Contorno area occupata
- Delimitazione area di stoccaggio (da progetto esecutivo)
- Delimitazione effettiva area di stoccaggio
- Seminativo
- Prato
- Fosso
- Vegetazione ripariale e/o boschiva
- Perimetro particella catastale
- 00 Identificativo particella catastale

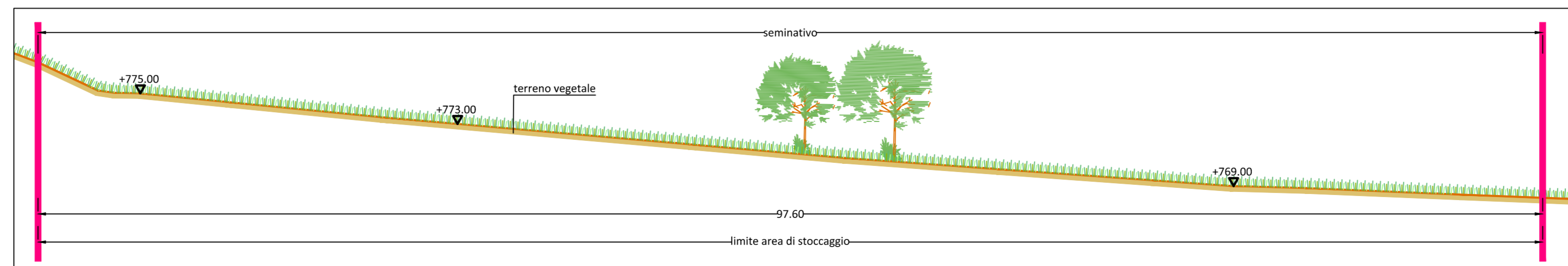


CARTA GEOLOGICA - SCALA 1:5000

- Depositi fluvio - lacustri  
ghiaie, sabbie, limi e argille variamente alternate (Pleistocene sup. - medio)
- Depositi eluvio - colluviali  
limi argilloso sabbiosi con inclusi lapidei eterometrici (Olocene - Pleistocene sup.)
- Detriti di falda  
ciottoli, ghiaie, ghiaie sabbiose e sabbie a vario grado di cementazione (Olocene - Pleistocene sup.)
- Scaglia cinerea  
alternanza di marne argillose, marne calcaree e subordinatamente calcari marnosi.  
Strati calcarei sottili e fogliettati (Oligocene - Burdigaliano)
- Scaglia variegata  
alternanze policrome di calcari, calcari marnosi e marne calcaree.  
Strati sottili medi (Eocene sup. - Oligocene inf.)
- Scaglia rosata  
alternanze policrome di calcari, calcari marnosi e marne calcaree.  
Stratificazione netta in strati sottili - medi (Turoniano sup. - Eocene medio p.p.)
- ↘ Assi di piega sinforme
- ↗ Assi di piega antiforme
- ↘ Conoide alluvionale e forme gravitative



SEZIONE 1 - SCALA 1:250



SEZIONE 2 - SCALA 1:250

**ASSE VIARIO MARCHE-UMBRIA  
E QUADRILATERO DI PENETRAZIONE INTERNA  
MAXILOTTO 1**

**PROGETTO ESECUTIVO**

CONTRAENTE GENERALE		IL RESPONSABILE DEL CONTRAENTE GENERALE	
GRUPPO DI PROGETTAZIONE DEL PROGETTO ESECUTIVO APPROVATO		IL PROGETTISTA	
ATI: TECHNITAL s.p.a. (mandataria) EGIS STRUCTURES & ENVIRONNEMENT S.A. SICS s.r.l. Società Italiana Consulenza Strade S.I.S. Studio di Ingegneria Stradale s.r.l. SOIL Geologia Geotecnica Opere in sotterraneo Difesa del territorio			
INTEGRAZIONE PRESTAZIONI SPECIALISTICHE <i>Dott. Ing. M. Raccosta</i>		IL GEOLOGO	
IL GEOLOGO <i>Dott. Geol. F. Ferrari</i>		IL RESPONSABILE DELLA CONGRUENZA FUNZIONALE CON IL PROGETTO ESECUTIVO APPROVATO (ATI: TECHNITAL-EGIS-SOIL-SIS-SICS)	
VISTO:IL RESPONSABILE DEL PROCEDIMENTO	VISTO:IL COORDINATORE DELLA SICUREZZA IN FASE DI ESECUZIONE	LA DIREZIONE LAVORI	
<i>Dott. Ing. Vincenzo Lomma</i>			
<b>SUBLOTTO 2.1: S.S. 77 "VAL DI CHIENTI" TRONCO PONTELATRAVE - FOLIGNO          TRATTO VALMENOTRE - GALLERIA MUCCIA (esclusa galleria)</b> RIPRISTINO DELLE AREE DI CANTIERE - AREA ST5 STATO ANTE OPERAM: RILIEVO (Ortofoto, Planimetria, Sezioni, Uso del suolo)			
Codice Unico di Progetto (CUP) F12C03000050010 (Delibera CPE 13/2004)		REVISIONE	FOGLIO
Opera: [L]0703 [A]2 [E] P [CA]40100 [CAN] [PLA]026		A	[ ] [ ] [ ]
COCCIA FILE	REVISIONE	FOGLIO	SCALA
D			
C			
B			
A	EMMISSIONE	31.03.2015	Scamardella C. / Mandarini G. / Lomberti R.
REV.	DESCRIZIONE	DATA	REDDATO / VERIFICATO / APPROVATO
			APPROVATO RESP. TECNICO ANAS