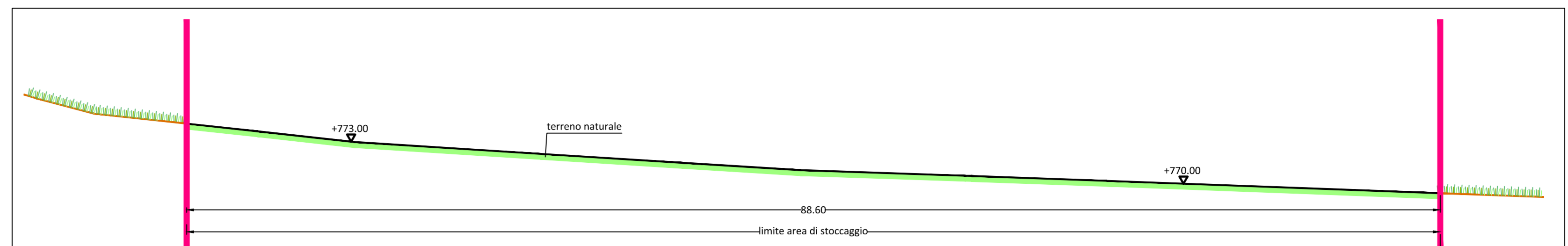


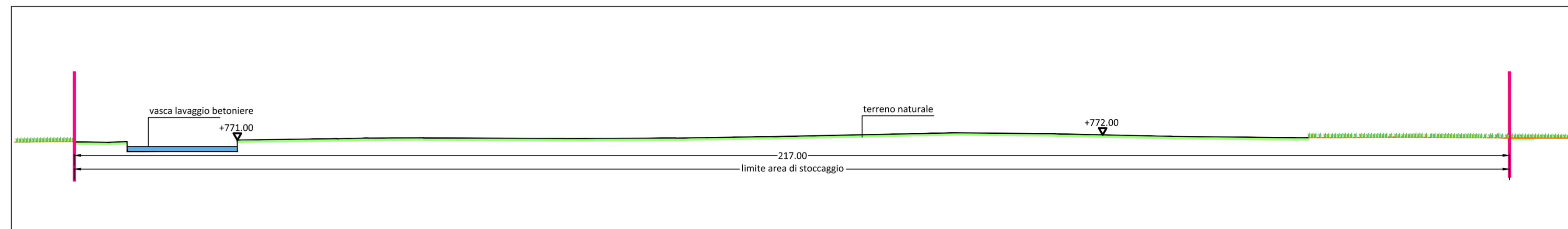
PLANIMETRIA DELLO STATO DI FATTO - SCALA 1:1000



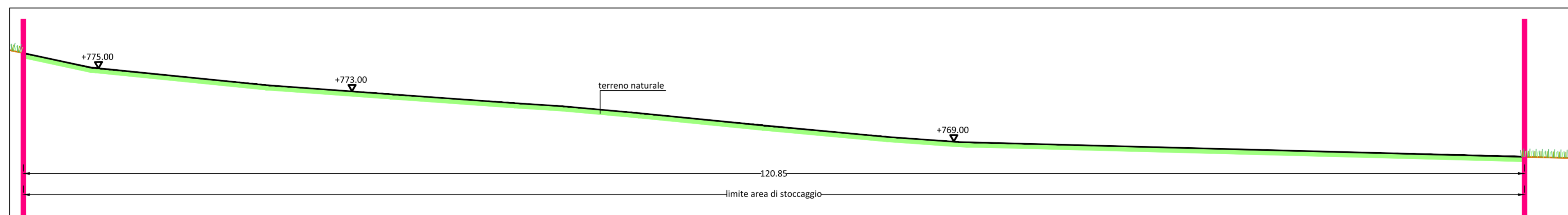
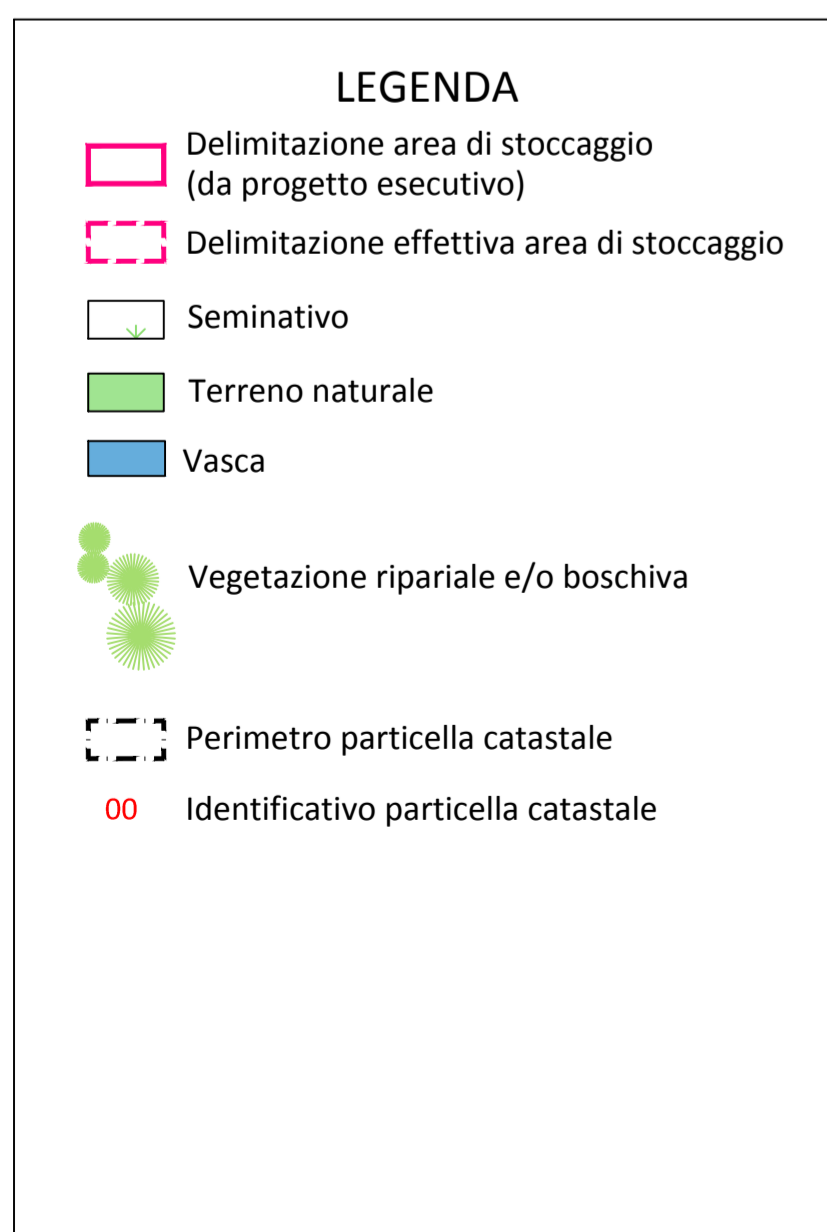
ORTOFOTO STATO DI FATTO A MAGGIO 2013 - SCALA 1:1000



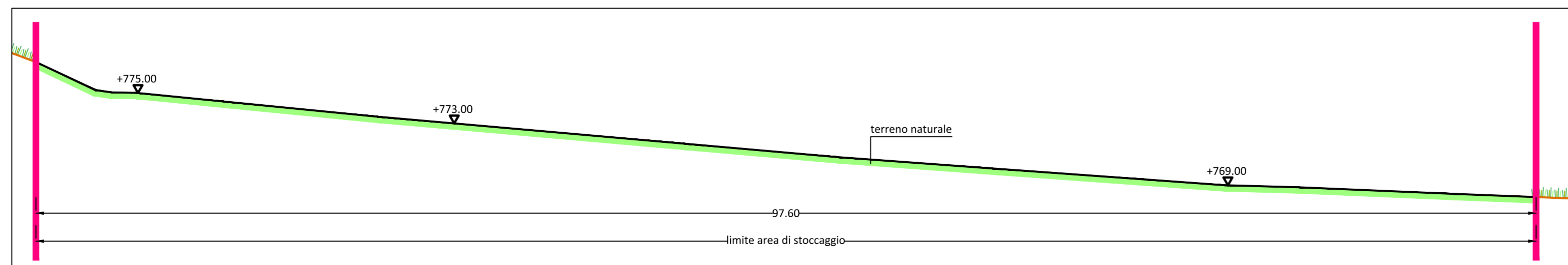
SEZIONE 3 - SCALA 1:250



SEZIONE 4 - SCALA 1:500



SEZIONE 1 - SCALA 1:250



SEZIONE 2 - SCALA 1:250



ASSE VIARIO MARCHE-UMBRIA
E QUADRILATERO DI PENETRAZIONE INTERNA
MAXILOTTO 1

PROGETTO ESECUTIVO

CONTRAENTE GENERALE IL RESPONSABILE DEL CONTRAENTE GENERALE

Val di Chienti
S.C.p.A.

IL PROGETTISTA



GRUPPO DI PROGETTAZIONE DEL PROGETTO ESECUTIVO APPROVATO

ATI: TECHNITAL s.p.a. (mandataria)
EGIS STRUCTURES & ENVIRONNEMENT S.A.
SICS s.r.l. Società Italiana Consulenza Strade
S.I.S. Studio di Ingegneria Stradale s.r.l.
SOIL Geologia Geotecnica Opere in sotterraneo Difesa del territorio

IL GEOLOGO

INTEGRAZIONE PRESTAZIONI SPECIALISTICHE Dott. Ing. M. Raccosta

IL RESPONSABILE DELLA CONGRUENZA FUNZIONALE CON IL PROGETTO ESECUTIVO APPROVATO (ATI: TECHNITAL-EGIS-SOIL-SIS-SICS)

IL GEOLOGO Dott. Geol. F. Ferrari

VISTO:IL RESPONSABILE DEL PROCEDIMENTO VISTO:IL COORDINATORE DELLA SICUREZZA IN FASE DI ESECUZIONE LA DIREZIONE LAVORI

Dott. Ing. Vincenzo Lomma

SUBLOTTO 2.1: S.S. 77 "VAL DI CHIENTI" TRONCO PONTELATRAVE - FOLIGNO
TRATTO VALMENOTRE - GALLERIA MUCCIA (esclusa galleria)

RIPRISTINO DELLE AREE DI CANTIERE - AREA ST5

STATO DI FATTO: RILIEVO

(Planimetria, Sezioni e Ortofoto)

Codice Unico di Progetto (CUP) F12C03000050010 (Delibera CIPE 13/2004)

REVISIONE	FOGLIO	SCALA
A		
D		
C		
B		
A	EMISSIONE	31.03.2015
REV.	DESCRIZIONE	DATA REDATTO VERIFICATO APPROVATO