

Committente:



AUTOCAMIONALE DELLA CISA S.P.A.

Via Camboara 26/A - Frazione Ponte Taro - 43015 NOCETO (PR)

Impresa Esecutrice:



AUTOSTRADA DELLA CISA A15
RACCORDO AUTOSTRADALE A15/A22
CORRIDOIO PLURIMODALE TIRRENO-BRENNERO
RACCORDO AUTOSTRADALE FRA L' AUTOSTRADA DELLA CISA-FONTEVIVO (PR)
E L' AUTOSTRADA DEL BRENNERO-NOGAROLE ROCCA (VR). I LOTTO.

C.U.P. G61B04000060008

C.I.G. 307068161E

PROGETTO ESECUTIVO

AUTOCAMIONALE DELLA CISA S.p.A.

Il Direttore TIBRE:

Il Responsabile del Procedimento:

Il Presidente:

IMPRESA PIZZAROTTI & C. S.p.A.
responsabile di Progetto

IMPRESA PIZZAROTTI & C. S.p.A.
Il Direttore Tecnico:

Dot. Ing. Luca Bondanelli

Il Geologo:
N.A.

PROGETTAZIONE DI:



A.T.I.:

idrosse
engineering
MANDATARIA

ROKSOJL S.p.A.
MANDANTE

VIA
INGEGNERIA S.r.l.
MANDANTE

Il Progettista:

Ing. Fabio Nigrelli

Ordine degli Ingegneri della Provincia di Palermo n. 3581

Coordinatore per la Sicurezza in fase di Progettazione:

Ing. Giovanni Maria Cepparotti

Ordine degli Ingegneri della Provincia di Viterbo n. 392

Consulenza specialistica a cura di:
N.A.

Progettista Responsabile: *Dot. Ing. PIETRO MAZZOLI*
Impresa Pizzarotti & C. S.p.A.
Ing. Pietro Mazzoli
Ordine degli Ingegneri della Provincia di Palermo n. 3211

Titolo Elaborato:

GENERALE
PIANO DI MONITORAGGIO E GESTIONE AMBIENTALE
CANTIERI
GENERALE - RILIEVI ANTE OPERAM
Documentazione di supporto per l'inquadramento
ambientale dell'opera - Paesaggio
Report misure - Allegato 1

Data Emissione Progetto:

18/03/2014

Scala:

Identif. Elaborato:

N.RO IDENTIFICATIVO	CODICE COMMESSA	LOTTO	FASE	ENTE	AMBITO	CAT OPERA	N OPERA	PARTE OP	TIPO DOC	N Progr. Doc.	REV.
	RAAA	1	E	I	GE	PM	00	A	RE	015	A

Rev.	Data	DESCRIZIONE REVISIONE	Redatto	Controllato	Approvato
A	18/07/2014	RIEMMISSIONE PROGETTO ESECUTIVO	ART SRL	NIGRELLI	MAZZOLI

SCHEDA DI MISURA

Viste panoramiche effettuate nelle campagne 2013-2014

Ante Operam

Inquadramento cartografico



Punto: 03-04

Posizione cavalletto



Inquadramento cartografico (1:10000)



Informazioni

Località:	SP di Cremona direzione Nord	Accesso al punto di misura:	
Comune:	Trecasali	Lato strada provinciale, oltre canale	
Provincia:	Parma	Ostacoli: Nessuno	
Regione:	Emilia Romagna	Angolo dell'asse centrale di ripresa rispetto al Nord (senso orario)	
Distanza dal tracciato [m]:	380 m		290°
pk:	02+300		
Coordinate	599047, 970406		
Tipologia punto	<input checked="" type="checkbox"/> DINAMICO <input type="checkbox"/> STATICO		

VISTE PANORAMICHE

ESTATE 2013

Vista fotografica n.:	1	Fase monitoraggio:	AO	Data e ora:	01.08.2013 14:44	Operatore:	Daniele La Rosa
Attività in corso:	Nessuna						



INVERNO 2014

Vista fotografica n.:	2	Fase monitoraggio:	AO	Data e ora:	14.02.2014 11:50	Operatore:	Daniele La Rosa
Attività in corso:	Nessuna						




Ante Operam

Inquadramento cartografico

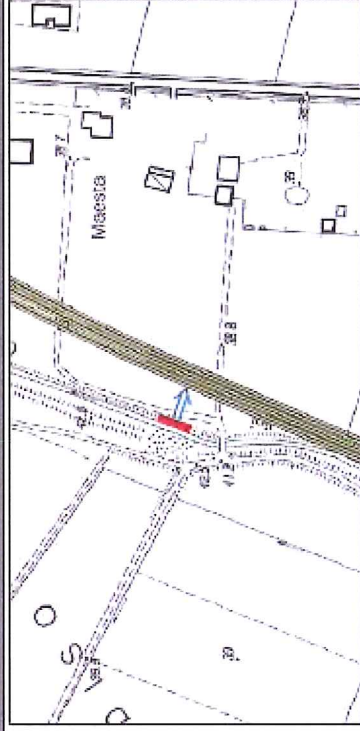


Punto:05-06

Posizione cavalletto



Inquadramento cartografico (1:10000)



Informazioni

Località:	Fista ciclabile sul Taro, sponda dx	Accesso al punto di Misura
Comune:	Trecasali	Sull'argine Taro sponda dx
Provincia:	Farma	Ostacoli: Nessuno
Regione:	Emilia Romagna	Angolo dell'asse centrale di ripresa rispetto al Nord (senso orario)
Distanza dal tracciato [m]:	30 m	110°
pk:	02+500	
Coordinate:	E99072, 971300	
Tipologia punto:	<input checked="" type="checkbox"/> DINAMICO	<input type="checkbox"/> STATICO

VISTE PANORAMICHE

ESTATE 2013

Vista fotografica n.:	1	Fase monitoraggio:	AO	Data e ora:	01.08.2013 13:32	Operatore:	Daniele La Rosa
Attività in corso:	Nessuna						
							

INVERNO 2014

Vista fotografica n.:	2	Fase monitoraggio:	AO	Data e ora:	14.02.2014 11:33	Operatore:	Daniele La Rosa
Attività in corso:	Nessuna						
							

Punto: 07

Posizione cavalletto



Ante Operam

Inquadramento cartografico

Inquadramento cartografico (1:10000)



Informazioni

Località:	SP 10 PR dir sud vicino Casolina Caselleto	Accesso al punto di misura:	A fianco SP 10
Comune:	Trecasali	Ostracoli:	Nessuno
Provincia:	Parma	Angolo dell'asse centrale di ripresa rispetto al Nord (senso orario)	180°
Regione:	Emilia Romagna		
Distanza dal tracciato [m]:	145 m		
pk:	03+700		
Coordinate	569340, 971308		
Tipologia punto	<input checked="" type="checkbox"/> DINAMICO	<input type="checkbox"/> STATICO	

VISTE PANORAMICHE

ESTATE 2013

Vista fotografica n.:	1	Fase monitoraggio:	AO	Data e ora:	01.08.2013 12:27	Operatore:	Daniele La Rosa
Attività in corso:	Nessuna						



INVERNO 2014

Vista fotografica n.:	2	Fase monitoraggio:	AO	Data e ora:	14.02.2014 12:07	Operatore:	Daniele La Rosa
Attività in corso:	Nessuna						



Ante Operam

Inquadramento cartografico



Punto: 08

Posizione cavalletto



Inquadramento cartografico (1:10000)



Informazioni

Località:	SP di Treccasali Tomile dir est	Accesso al punto di misura:	
Comune:	Treccasali	A fianco strada provinciale ed al canale	
Provincia:	Parma	Ostacoli:	Nessuno
Regione:	Emilia Romagna	Angolo dell'asse centrale di ripresa rispetto al Nord (senso orario)	
Distanza dal tracciato [m]:	750 m		110°
pk:			
Coordinate:	602023, 977128		
Tipologia punto:	<input checked="" type="checkbox"/> DINAMICO	<input type="checkbox"/> STATICO	

VISTE PANORAMICHE

ESTATE 2013

Vista fotografica n.:	1	Fase monitoraggio:	AO	Data e ora:	01.08.2013 12:11	Operatore:	Daniele La Rosa
Attività in corso:	Nessuna						

INVERNO 2014

Vista fotografica n.:	2	Fase monitoraggio:	AO	Data e ora:	14.02.2014 14:15	Operatore:	Daniele La Rosa
Attività in corso:	Nessuna						

Ante Operam

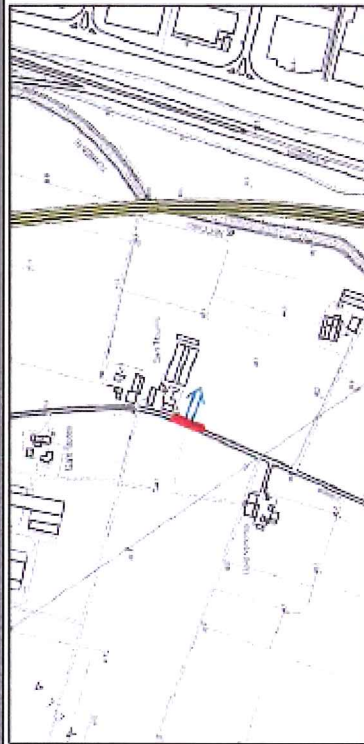
Inquadrimento cartografico


Punto: 83_est

Posizione cavalletto



Inquadrimento cartografico (1:10000)



Informazioni

Località:	Strada Biancone Cascina San Tiburzio	Accesso al punto di misura
Comune:	Fontevivo	Lungo la Strada Bianconese
Provincia:	Parma	Ostacoli: Nessuno
Regione:	Emilia Romagna	
Distanza dal tracciato [m]:	340 m	110° (est)
pk:	-08+800	
Coordinate:	596967, 968120	
Tipologia punto:	<input checked="" type="checkbox"/> DINAMICO	<input type="checkbox"/> STATICO

VISTE PANORAMICHE

ESTATE 2013

Vista fotografica n.:	1	Fase monitoraggio:	AO	Data e ora:	01.08.2013 10:46	Operatore:	Daniele La Rosa
Attività in corso:	Nessuna						



INVERNO 2014

Vista fotografica n.:	2	Fase monitoraggio:	AO	Data e ora:	14.02.2014 11:1	Operatore:	Daniele La Rosa
Attività in corso:	Nessuna						



Ante Operam

Inquadrimento cartografico

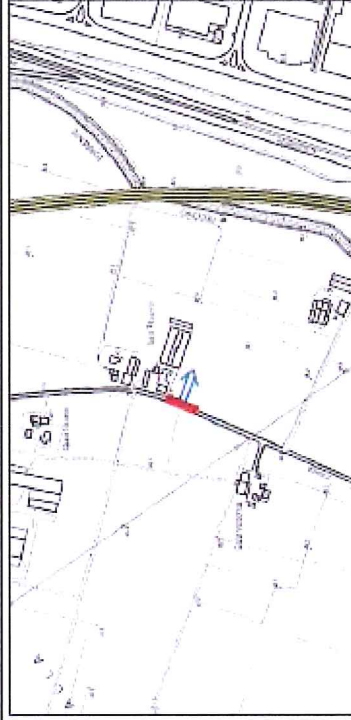


Punto: 83_ovest

Posizione cavalletto



Inquadrimento cartografico (1:1.0000)



Informazioni

Località:	Strada Biancone Cascina San Tiburzio	Accesso al punto di Misura
Comune:	Fontevivo	Lungo la Strada Bianconese
Provincia:	Parma	Ostacoli: Nessuno
Regione:	Emilia Romagna	Angolo centrale orario di ripresa rispetto al Nord
Distanza dal tracciato [m]:	340 m	260° (ovest)
pk:	-06+600	
Coordinate:	566867, 968120	
Tipologia punto:	<input checked="" type="checkbox"/> DINAMICO	<input type="checkbox"/> STATICO

VISTE PANORAMICHE

ESTATE 2013

Vista fotografica n.:	1	Fase monitoraggio:	AO	Data e ora:	01.08.2013 10:46	Operatore:	Daniele La Rosa
Attività in corso:	Nessuna						



INVERNO 2014

Vista fotografica n.:	2	Fase monitoraggio:	AO	Data e ora:	14.02.2014 11:10	Operatore:	Daniele La Rosa
Attività in corso:	Nessuna						



Ante Operam

Inquadramento cartografico

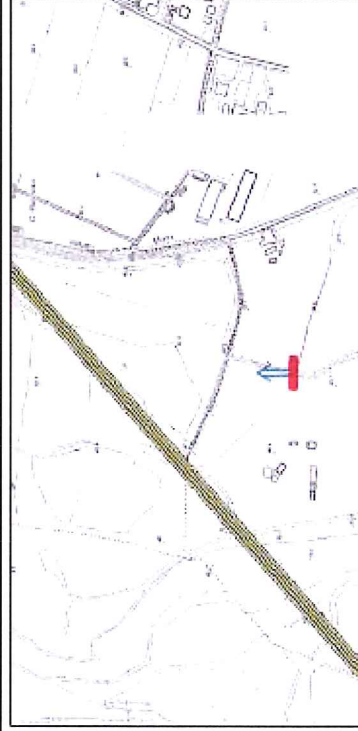


Punto: 85_nord

Posizione cavalletto



Inquadramento cartografico (1:10000)




Informazioni

Località:	Rista Taro, argine destro	Ciclabile	Fiume	Accesso al punto di misura
Comune:	Parma			Sull'argine Taro sponda sx.
Provincia:	Parma			Ostacoli: Nessuno
Regione:	Emilia Romagna			Angolo dell'asse centrale di ripresa rispetto al Nord (senso orario)
Distanza dal tracciato [m]:	800 m.			0°
pk:	01+450			
Coordinate:	588408, 870022			
Tipologia punto	<input type="checkbox"/> DINAMICO			<input checked="" type="checkbox"/> STATICO

VISTE PANORAMICHE

ESTATE 2013

Vista fotografica n.:	1	Fase monitoraggio:	AO	Data e ora:	01.08.2013 14:59	Operatore:	Daniele La Rosa
Attività in corso:	Nessuna						
							

INVERNO 2014

Vista fotografica n.:	2	Fase monitoraggio:	AO	Data e ora:	14.02.2014 13:24	Operatore:	Daniele La Rosa
Attività in corso:	Nessuna						
							

Ante Operam

Inquadramento cartografico



Punto: 85_sud

Posizione cavalletto



Inquadramento cartografico (1:10000)




Informazioni

Località:	Fiesta Ciclabile Fiume Taro, argine destro	Accesso al punto di Misura
Comune:	Farma	Sull'argine Taro sponda ex.
Provincia:	Farma	Ostacoli: Nessuno
Regione:	Emilia Romagna	Angolo centrale orario di ripresa rispetto al Nord
Distanza dal tracciato [m]:	800 m	0°
pk:	D1+450	
Coordinate:	598408, 970022	
Tipologia punto:	<input type="checkbox"/> DINAMICO <input checked="" type="checkbox"/> STATICO	

VISTE PANORAMICHE

ESTATE 2013

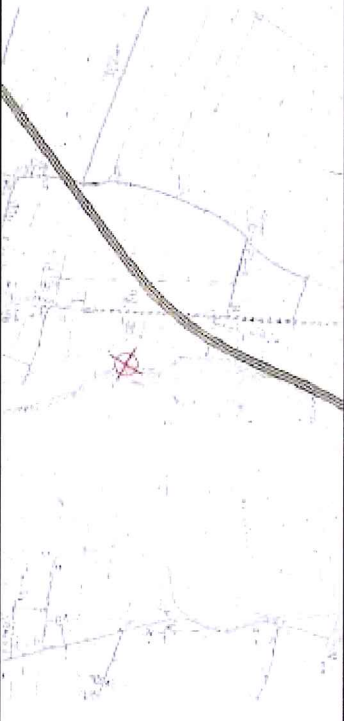

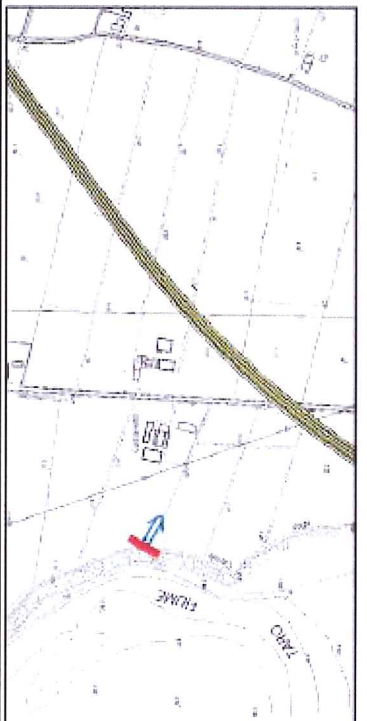
Vista fotografica n.:	1	Fase monitoraggio:	AO	Data e ora:	01.08.2013 14:59	Operatore:	Daniele La Rosa
Attività in corso:	Nessuna						



INVERNO 2014

Vista fotografica n.:	2	Fase monitoraggio:	AO	Data e ora:	14.02.2014 13:24	Operatore:	Daniele La Rosa
Attività in corso:	Nessuna						



<p>Ante Operam</p> <p>Inquadramento cartografico</p> 	<p>Punto: 87</p> <p>Posizione cavalletto</p> 																																
<p>Informazioni</p>																																	
<p>Inquadramento cartografico (1:10000)</p> 	<table border="1"> <tr> <td>Località:</td> <td>Fista ciclabile sul Taro, sponda dx</td> <td>Accesso al punto di misura:</td> <td>Sull'argine Taro sponda dx</td> </tr> <tr> <td>Comune:</td> <td>Treccasali</td> <td></td> <td></td> </tr> <tr> <td>Provincia:</td> <td>Farma</td> <td>Ostacoli:</td> <td>Nessuno</td> </tr> <tr> <td>Regione:</td> <td>Emilia Romagna</td> <td></td> <td>Angolo dell' asse centrale di ripresa rispetto al Nord (senso orario)</td> </tr> <tr> <td>Distanza dal tracciato [m]:</td> <td>320 m</td> <td></td> <td>120°</td> </tr> <tr> <td>pk:</td> <td>D3+500</td> <td></td> <td></td> </tr> <tr> <td>Coordinate</td> <td>699072, 971300</td> <td></td> <td></td> </tr> <tr> <td>Tipologia punto</td> <td><input checked="" type="checkbox"/> Dinamico</td> <td></td> <td><input type="checkbox"/> Statico</td> </tr> </table>	Località:	Fista ciclabile sul Taro, sponda dx	Accesso al punto di misura:	Sull'argine Taro sponda dx	Comune:	Treccasali			Provincia:	Farma	Ostacoli:	Nessuno	Regione:	Emilia Romagna		Angolo dell' asse centrale di ripresa rispetto al Nord (senso orario)	Distanza dal tracciato [m]:	320 m		120°	pk:	D3+500			Coordinate	699072, 971300			Tipologia punto	<input checked="" type="checkbox"/> Dinamico		<input type="checkbox"/> Statico
Località:	Fista ciclabile sul Taro, sponda dx	Accesso al punto di misura:	Sull'argine Taro sponda dx																														
Comune:	Treccasali																																
Provincia:	Farma	Ostacoli:	Nessuno																														
Regione:	Emilia Romagna		Angolo dell' asse centrale di ripresa rispetto al Nord (senso orario)																														
Distanza dal tracciato [m]:	320 m		120°																														
pk:	D3+500																																
Coordinate	699072, 971300																																
Tipologia punto	<input checked="" type="checkbox"/> Dinamico		<input type="checkbox"/> Statico																														

VISTE PANORAMICHE

ESTATE 2013

Vista fotografica n.:	1	Fase monitoraggio:	AC	Data e ora:	01.08.2013 12:58	Operatore:	Daniele La Rosa
Attività in corso:	Nessuna						



INVERNO 2014

Vista fotografica n.:	2	Fase monitoraggio:	AC	Data e ora:	14.02.2014 11:26	Operatore:	Daniele La Rosa
Attività in corso:	Nessuna						



Ante Operam

Inquadramento cartografico


Punto: N1

Posizione cavalletto




Inquadramento cartografico (1:10000)


Informazioni


Località:	Fondo di Boschetto Frati di Sopra	Accesso al punto di misura:
Comune:	Trecasali	Strada non asfaltata che si allontana dalla cascina Fondo di Boschetto
Provincia:	Parma	Ostacoli: Nessuno
Regione:	Emilia Romagna	Angolo dell' asse centrale di ripresa rispetto al Nord (senso orario)
Distanza dal tracciato [m]:	90 m	110°
pk:	07+050	
Coordinate:	601362, 974606	
Tipologia punto:	<input type="checkbox"/> DINAMICO	<input checked="" type="checkbox"/> STATICO

VISTE PANORAMICHE

ESTATE 2013

Vista fotografica n.:	1	Fase monitoraggio:	AO	Data e ora:	01.08.2013 10:48	Operatore:	Daniela La Rosa
Attività in corso:	Nessuna						
							

INVERNO 2014

Vista fotografica n.:	2	Fase monitoraggio:	AO	Data e ora:	14.02.2014 12:52	Operatore:	Daniela La Rosa
Attività in corso:	Nessuna						
							

Ante Operam

Inquadramento cartografico

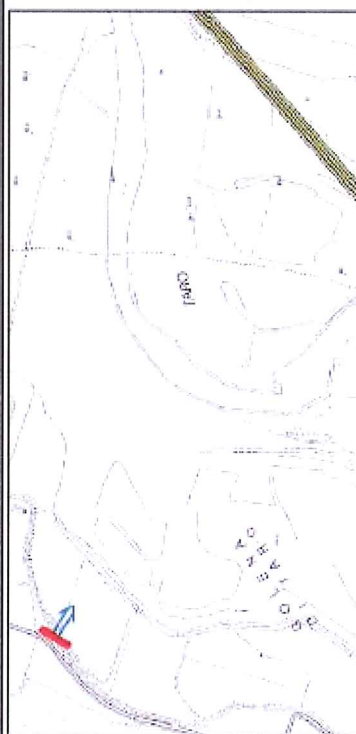


Punto: N2

Posizione cavalletto



Inquadramento cartografico (1:10000)



Informazioni

Località:	Grugno	Accesso al punto di misura:	Accesso al punto di misura:
Comune:	Fontenellato		Sull'argine Taro sponda dx.
Provincia:	Parma		Ostacoli: Nessuno
Regione:	Emilia Romagna		Angolo dell' asse centrale di ripicca rispetto al Nord (senso orario)
Distanza dal tracciato [m]:	800 m		120°
pk:	D1+350		
Coordinate:	697551, 970880		
Tipologia punto:	<input type="checkbox"/> DINAMICO	<input checked="" type="checkbox"/> STATICO	

VISTE PANORAMICHE
ESTATE 2013

Vista fotografica n.:	1	Fase monitoraggio:	AO	Data e ora:	01.08.2013 11:04	Operatore:	Daniele La Rosa
Attività in corso:	Nessuna						

INVERNO 2014

Vista fotografica n.:	2	Fase monitoraggio:	AO	Data e ora:	14.02.2014 10:38	Operatore:	Daniele La Rosa
Attività in corso:	Nessuna						

Punto: N3

Posizione cavalletto



Inquadramento cartografico (1:10000)




Informazioni

Località:	Fista Cidabile Fiume Taro, argine destro	Accesso al punto di misura:	Sull'argine Taro sponda sx
Comune:	Rama		Ostacoli: Nessuno
Provincia:	Rama		Angolo dell'asse centrale di ripresa rispetto al Nord (senso orario)
Regione:	Emilia Romagna		220°
Distanza dal tracciato [m]:	930 m		
pk:	02-250		
Coordinate:	598492, 986484		
Tipologia punto:	<input checked="" type="checkbox"/> DINAMICO	<input type="checkbox"/> STATICO	

VISTE PANORAMICHE

ESTATE 2013

Vista fotografica n.:	1	Fase monitoraggio:	AO	Data e ora:	01.08.2013 10:46	Operatore:	Daniele La Rosa
Attività in corso:	Nessuna						
							

INVERNO 2014

Vista fotografica n.:	2	Fase monitoraggio:	AO	Data e ora:	14.02.2014 12:12	Operatore:	Daniele La Rosa
Attività in corso:	Nessuna						
							



CODIFICA DOCUMENTO
RAAA1EIGEPM00ARE015A

REV. A

FOGLIO
27 di 35

SCHEDE DI MISURA
Sintesi delle viste panoramiche
ESTATE 2013



CODIFICA DOCUMENTO

RAAA1EIGEPM00ARE015A

FOGLIO

29 di 35

REV.

A





CODIFICA DOCUMENTO
RAAA1EIGEPM00ARE015A

REV.
A

FOGLIO
30 di 35



INVERNO 2014









CODIFICA DOCUMENTO
RAAA1EIGEPM00ARE015A

REV. FOGGIO
A 34 di 35





CODIFICA DOCUMENTO
RAAA1EIGEPM00ARE015A

REV.
A

FOGLIO
35 di 35