

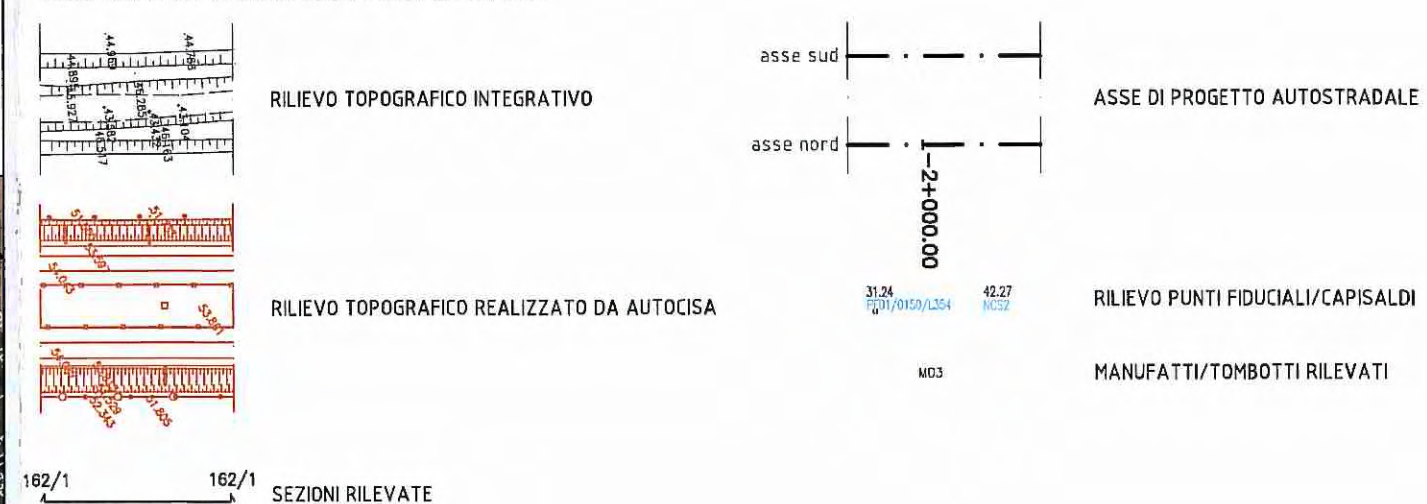
ELABORATI DI RIFERIMENTO

GENERALE - GENERALE - GENERALE - RILIEVI - Sezioni stato di fatto
 Canale Otto Molini - da n°177 a n°178 RAAA 1 E I GE XX 01 R SZ 006
 GENERALE - GENERALE - GENERALE - RILIEVI - Sezioni stato di fatto
 Canale Otto Molini - da n°179 a n°181 RAAA 1 E I GE XX 01 R SZ 007
 GENERALE - GENERALE - GENERALE - RILIEVI - Sezioni stato di fatto - da n°AS71 a AS87
 RAAA 1 E I GE XX 01 R SZ 022
 GENERALE - GENERALE - GENERALE - RILIEVI - Sezioni stato di fatto - da n°AS88 a AS106
 RAAA 1 E I GE XX 01 R SZ 023

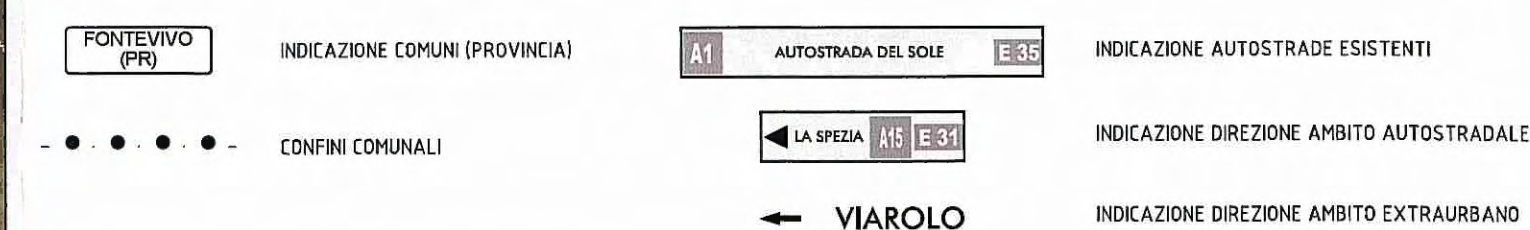
GENERALE - GENERALE - GENERALE - RILIEVI - Sezioni stato di fatto - Fiume Taro - n°46 RAAA 1 E I GE XX 01 R SZ 033
 GENERALE - GENERALE - GENERALE - RILIEVI - Sezioni stato di fatto - Fiume Taro - n°46 RAAA 1 E I GE XX 01 R SZ 034
 GENERALE - GENERALE - GENERALE - RILIEVI - Relazione sui rilievi plano-altimetrici RAAA 1 E I GE XX 01 R RE 001
 GENERALE - GENERALE - GENERALE - RILIEVI - Schede monografiche punti catastali fiduciali RAAA 1 E I GE XX 01 R SC 001
 GENERALE - GENERALE - GENERALE - RILIEVI - Monografia dei vertici e caposaldi d'inquadram. RAAA 1 E I GE XX 01 R SC 012
 GENERALE - GENERALE - GENERALE - RILIEVI - Reti d'inquadram planim e altimetrico - Tav. 1/2 RAAA 1 E I GE XX 01 R PL 030
 GENERALE - GENERALE - GENERALE - RILIEVI - Reti d'inquadram planim e altimetrico - Tav. 2/2 RAAA 1 E I GE XX 01 R PL 031

LEGENDA

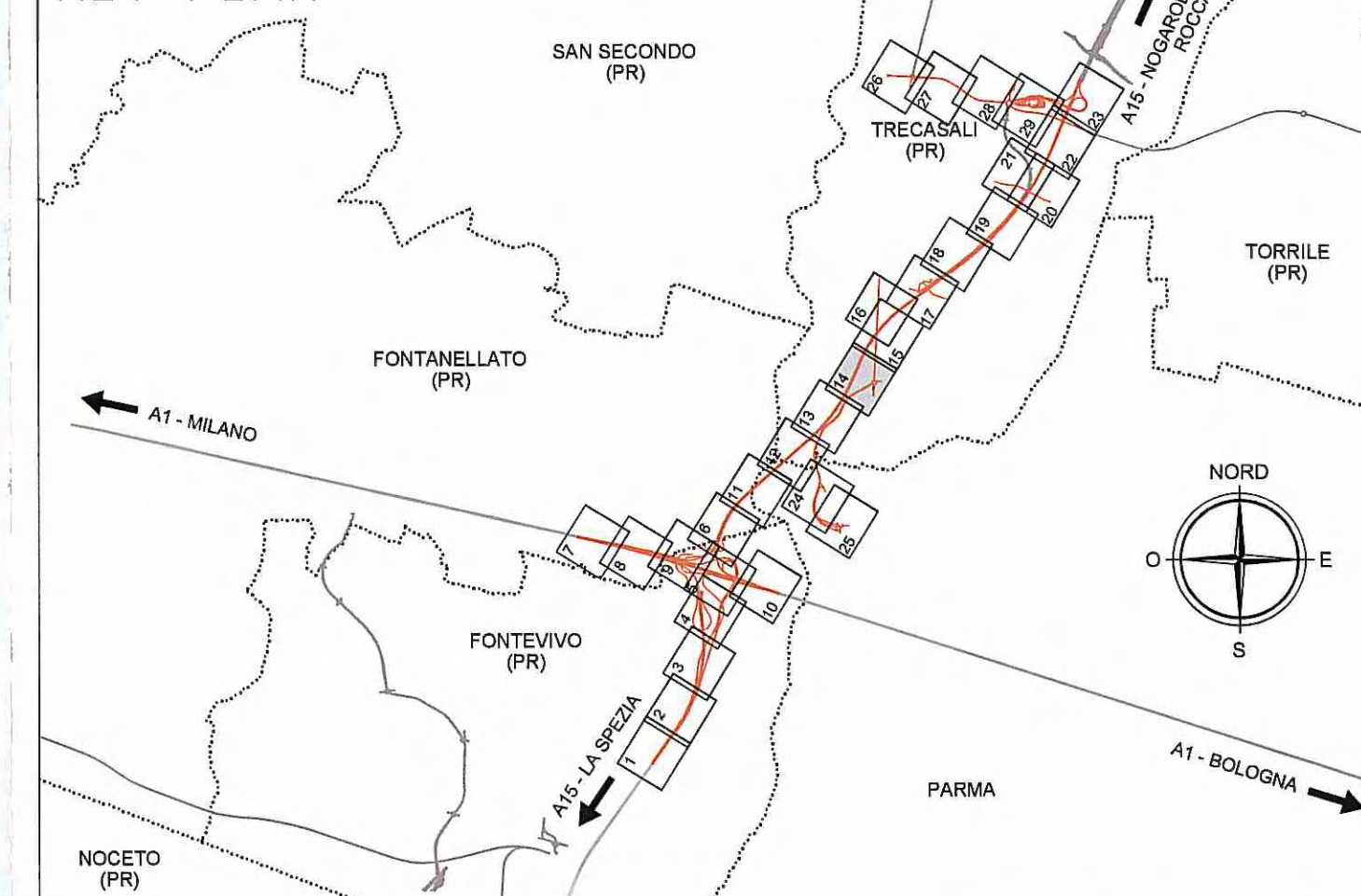
ELEMENTI DI CARATTERE TOPOGRAFICO



ELEMENTI DI CARATTERE GENERALE



KEY-PLAN



SCALA GRAFICA 0 20 m 40 m 60 m 80 m 100 m

Committente:

AUTOCAMIONALE DELLA CISA S.p.A.
 Via Camboara 26/A - Frazione Ponte Taro - 43015 NOCETO (PR)

Impresa Esecutrice:

PIZZAROTTI
 FONDATA NEL 1910

**AUTOSTRADA DELLA CISA A15
 RACCORDO AUTOSTRADALE A15/A22
 CORRIDOIO PLURIMODALE TIRRENO-BRENNERO
 RACCORDO AUTOSTRADALE FRA L' AUTOSTRADA DELLA CISA-FONTEVIVO (PR)
 E L' AUTOSTRADA DEL BRENNERO-NOGARELE ROCCA (VR). I LOTTO.**

C.U.P. G61B0400060008 C.I.G. 307068161E

PROGETTO ESECUTIVO

AUTOCAMIONALE DELLA CISA S.p.A.

Il Direttore TIBRE:

Il Responsabile del Procedimento:

Il Presidente:

IMPRESA PIZZAROTTI & C. S.p.A.

Il Direttore Tecnico:

Il Responsabile di Progetto
 Don. Ing. Luca Bondanelli

Il Geologo:

NA

PROGETTAZIONE DI:

PIZZAROTTI
 FONDATA NEL 1910

Il Progettista:

Ing. Fabio Nigrelli
 Ordine degli ingegneri della Provincia di Palermo n. 3581

A.T.I. idrosse engineering

ROCKSOIL S.p.A. VIA

Coordinatore per la Sicurezza in fase di Progettazione:

Ing. Giovanni Maria Cepparotti
 Ordine degli Ingegneri della Provincia di Viterbo n. 392

Consulenza specialistica a cura di:

NA

Progettista Responsabile
 Ing. Pietro MAZZOLI
 Impresa Pizzarotti & C. S.p.A.
 Ing. Pietro MAZZOLI
 Ordine degli Ingegneri della Provincia di Parma n. 821

Titolo Elaborato:

**Generale
 Generale - Rilievi
 Planimetria stato di fatto - Tav. 14/29**

Data Emissione Progetto:

18/03/2014

Scala:

1:1'000

Identif. Elaborato:

NRO IDENTIFICATIVO	COOGE COMMESSA	LOTTO	FASE	ENTE	AMBITO	CAT. OPERA	NRO OPERA	PARTE OPERA	TIPO DOC.	NRO PROG. DOC.	REVISIONE
	RAAA	1	E	I	GE	XX	01	R	PL	014	A

Rev.	Data	DESCRIZIONE REVISIONE	Redatto	Controllato	Approvato
A	18/03/2014	RIEMMISSIONE PROGETTO ESECUTIVO	A. ZANELLATO	F. NIGRELLI	MAZZOLI

