

Committente:



AUTOCAMIONALE DELLA CISA S.P.A.

Via Camboara 26/A - Frazione Ponte Taro - 43015 NOCETO (PR)

Impresa Esecutrice:



**AUTOSTRADA DELLA CISA A15
RACCORDO AUTOSTRADALE A15/A22
CORRIDOIO PLURIMODALE TIRRENO-BRENNERO
RACCORDO AUTOSTRADALE FRA L' AUTOSTRADA DELLA CISA-FONTEVIVO (PR)
E L' AUTOSTRADA DEL BRENNERO-NOGAROLE ROCCA (VR). I LOTTO.**

C.U.P. G61B04000060008

C.I.G. 307068161E

PROGETTO ESECUTIVO

AUTOCAMIONALE DELLA CISA S.p.A.
Il Direttore TIBRE:

Il Responsabile del Procedimento:

Il Presidente:

IMPRESA PIZZAROTTI & C. S.p.A.
Il Direttore TIBRE:
IMPRESA PIZZAROTTI & C. S.p.A.
Il Responsabile di Progetto
Dot. Ing. Luca Bondanelli

Il Geologo:
N.A.

PROGETTAZIONE DI:



Il Progettista:
Ing. Fabio Nigrelli
Ordine degli Ingegneri della Provincia di Palermo n. 3581

A.T.I.:



Coordinatore per la Sicurezza in fase di Progettazione:
Ing. Giovanni Maria Cepparotti
Ordine degli Ingegneri della Provincia di Viterbo n. 392

Consulenza specialistica a cura di:
N.A.

Progettista Responsabile e Negoziazione Progettazioni Specialistiche:
Dot. Ing. PIETRO MAZZOLI
IMPRESA PIZZAROTTI
ISCRITTO ORDINE
INGEGNERI PARMA n. 821

Titolo Elaborato:

**GENERALE
PIANO DI MONITORAGGIO E GESTIONE AMBIENTALE
CANTIERI
GENERALE
Quadro informativo esistente
Schede ricettori Suolo**

Data Emissione Progetto:

18/03/2014

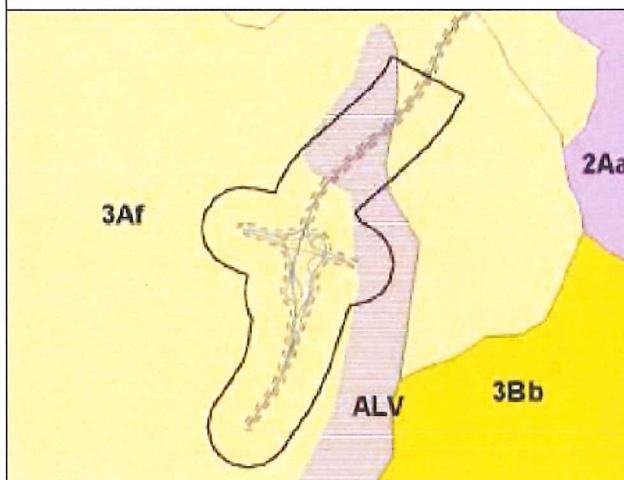
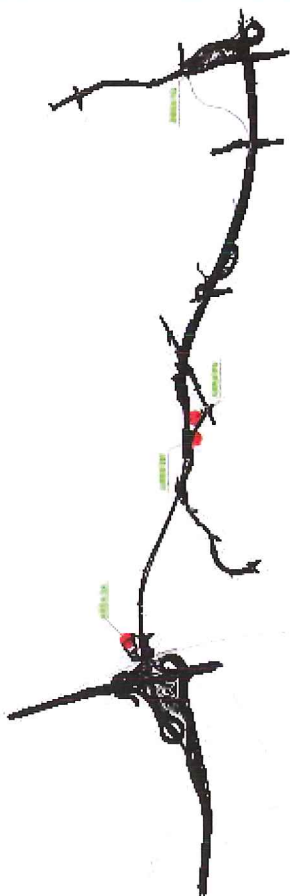
Scala:

Identif. Elaborato:

N.RO IDENTIFICATIVO	CODICE COMMESSA	LOTTO	FASE	ENTE	AMBITO	CAT OPERA	N OPERA	PARTE OP	TIPO DOC	N Progr. Doc.	REV.
	RAAA	1	E	I	GE	PM	00	G	SC	007	A

Rev.	Data	DESCRIZIONE REVISIONE	Redatto	Controllato	Approvato
A	18/07/2014	RIEMMISSIONE PROGETTO ESECUTIVO	FERRANTE	NIGRELLI	MAZZOLI

RSUO0001



Inquadramento scala: 1: 10.000
Tavola: 1/1

Dettaglio scala: 1: 10.000

DOCUMENTAZIONE DI RIFERIMENTO

- | | |
|-------------------------------------|---|
| <input checked="" type="checkbox"/> | Carta Pedologica Regione Emilia Romagna 1:250.000 |
| <input type="checkbox"/> | Carta Pedologica Regione Lombardia 1:50.000 |
| <input type="checkbox"/> | Carta Pedologica Veneto 1:250.000 |

LOCALIZZAZIONE GEOGRAFICA

Regione:	Emilia Romagna	PK inizio	-02+250
Provincia:	Parma	PK fine	02+650
Comuni:	Parma, Fontanellato, Trecasali, Fontevivo		

UNITÀ PEDOLOGICA

ALV, 3Af (BEL)

USO DEL SUOLO

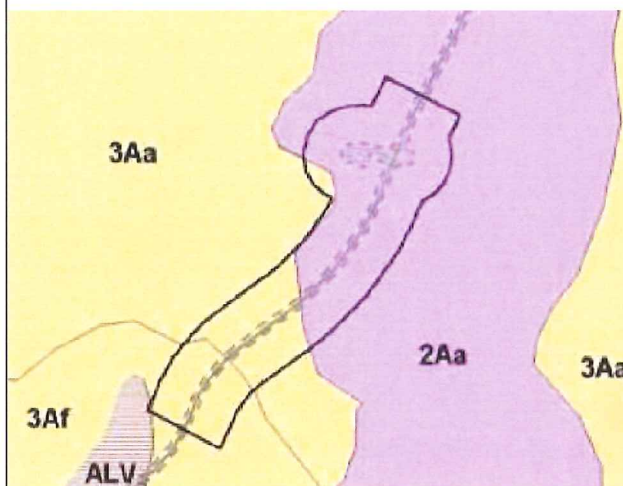
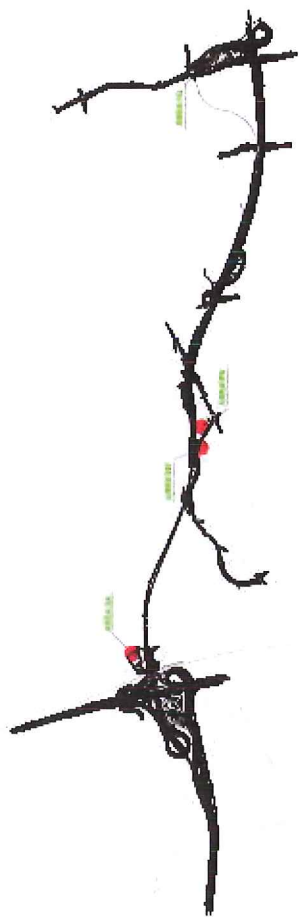
Aree urbanizzate, alvei, aree a evoluzione naturale, seminativi, prati stabili, siepi, acque, boschi di latifoglie, ville e fabbricati rurali, tessuto urbano, cave e frantoi

PRESENZA DI ELEMENTI RILEVANTI

liquami fanghi siti contaminati

NOTE:

RSUO0002



Inquadramento scala: 1:10.000
Tavola: 1/1

Dettaglio scala: 1:10.000

DOCUMENTAZIONE DI RIFERIMENTO

- Carta Pedologica Regione Emilia Romagna 1:250.000
 Carta Pedologica Regione Lombardia 1:50.000
 Carta Pedologica Veneto 1:250.000

LOCALIZZAZIONE GEOGRAFICA

Regione:	Emilia Romagna	Pk inizio	02+650
Provincia:	Parma	Pk fine	07+650
Comuni:	Trecasali		

UNITÀ PEDOLOGICA

2Aa (RSD1), 3Aa (SMB2), 3Af (BEL1), ALV

USO DEL SUOLO

Aree urbanizzate, alvei, aree a evoluzione naturale, aree a vigneto e frutteto, seminativi, colture specializzate, siepi, ville e fabbricati rurali, tessuto urbano, cave e frantoi

PRESENZA DI ELEMENTI RILEVANTI

liquami fanghi siti contaminati

NOTE:



PIZZAROTTI
FONDATA NEL 1910

CODIFICA DOCUMENTO
RAAA1EIGEPM00GSC007A

REV.
A

FOGLIO
4 di 4