



















- LEGENDA**
-  Tracciato autostradale di raccordo tra l'Autostrada della Cisa A15 e l'Autostrada del Brennero A22
 -  Elementi del Progetto Definitivo modificati o stralciati nel Progetto Esecutivo
 -  Elementi introdotti nel Progetto Esecutivo
 -  Elementi arboreo-arbustivi introdotti nel Progetto Esecutivo
 -  Elementi arboreo-arbustivi stralciati nel Progetto Definitivo
 -  Aree sottoposte a tutela ai sensi della lettera c, comma 1, art. 142 del D. Lgs. 42/2004 (aree interne alla fascia di 150 m calcolata dalle sponde o dal piede dell'argine di fiumi, torrenti o corsi d'acqua di interesse pubblico)
 -  Aree boscate individuate dal PTCP, sottoposte a tutela ai sensi della lettera g, comma 1, art. 142 del D. Lgs. 42/2004 (territori coperti da foreste o boschi ancorché percorsi o danneggiati dal fuoco)
 -  Edifici sottoposti a vincolo della sovrintendenza (D.Lgs 42/2004) (Tavola CTG02 PSC Comune di Parma)
 -  Edifici di valore architettonico ambientale e storico-testimoniale (Tavola CTG02 PSC Comune di Parma)
 -  Filari storici interpoderali (Tavola CTG02 PSC Comune di Parma)
 -  Canali storici (Tavola CTG02 PSC Comune di Parma)
 -  Area a vincolo paesaggistico ai sensi dell'art. 142 D.Lgs 42/2004 (Tavola CTG02 PSC Comune di Parma)
 -  Mulini individuati nella cartografia storica (Tavola CTG02 PSC Comune di Parma)
 -  Strade di età romana (Tavola CTG02 PSC Comune di Parma)
 -  Viabilità extraurbana individuata dalla cartografia IGM del 1980 (Tavola CTG02 PSC Comune di Parma)
 -  Dossi di pianura (art. 15 PTCP Parma)
 -  Argine del F. Taro
 -  Confini comunali

16 INTERVENTI DI RECUPERO AMBIENTALE POST LAVORI, OFFERTI IN SEDE DI GARA COME PROPOSTA MIGLIORATIVA. INSERIMENTO SIEPI ARBUSTIVE MESOFILE E ARBUSTETO

15 PONTE SUL FIUME TARO: MODIFICA DEL TRACCIATO PER GARANTIRE LA DISTANZA DI VISIBILITA' PER IL CAMBIO CORSIA RIMANENDO NELLE FASCE DI RISPETTO DEL PROGETTO DEFINITIVO. Cambiato la tipologia di impalcato, da calcestruzzo a misto acciaio-calcestruzzo con verniciatura simil calcestruzzo.

RIDOTTO ARBUSTETO PER LA PRESENZA DEI CANALI

20 VARIANTE STRADA PROVINCIALE 10 ALL'ABITATO DI VIAROLO: Ridotto dimensione duna per consentire l'insediamento di un access privato.

21 VARIANTE STRADA PROVINCIALE 10 ALL'ABITATO DI VIAROLO: Eliminata duna acustica di mitigazione a favore di una barriera acustica su richiesta del privato.

RIDOTTO ARBUSTETO

ELIMINATO SIEPE ARBUSTIVA

RIDOTTO BOSCO

INSERITO SIEPI ARBUSTIVE

RIDOTTO BOSCO

ELIMINATO SIEPE ARBUSTIVA

Comittente: **AUTOCAMIONALE DELLA CISA S.p.A.**
Via Camboara 26/A - Frazione Ponte Taro - 43015 NOCETO (PR)

Impresa Esecutrice: **PIZZAROTTI**
FONDATA NEL 1910

**AUTOSTRADA DELLA CISA A15
RACCORDO AUTOSTRADALE A15/A22
CORRIDOIO PLURIMODALE TIRRENO-BRENNERO
RACCORDO AUTOSTRADALE FRA L' AUTOSTRADA DELLA CISA-FONTEVIVO (PR)
E L' AUTOSTRADA DEL BRENNERO-NOGAROLE ROCCA (VR). I LOTTO.**
C.U.P. G61B04000060008 C.I.G. 307068161E

PROGETTO ESECUTIVO

AUTOCAMIONALE DELLA CISA S.p.A.
Il Direttore TIBRE: _____ Il Responsabile del Procedimento: _____ Il Presidente: _____

IMPRESA PIZZAROTTI & C. S.p.A.
Il Direttore Tecnico: **Il Responsabile di Progetto Don. Ing. Luca Bondanelli**

Il Geologo: NA

PROGETTAZIONE DI: **PIZZAROTTI**
Il Progettista: Ing. Fabio Nigrelli
Ordine degli Ingegneri della Provincia di Palermo n. 3548

A.T.I. **idrosse** **ROKSOUL** **VIA**
INGEGNERIA S.p.A. S.p.A. S.p.A.
MANDATARIA MANDANTE MANDANTE

Coordinatore per la Sicurezza in fase di Progettazione: Ing. Giovanni Maria Cepparotti
Ordine degli Ingegneri della Provincia di Viterbo n. 392

Consulenza specialistica a cura di: **IMPRESA PIZZAROTTI & C. S.p.A.**
Ing. Pietro Mazzoli
Ordine degli Ingegneri della Provincia di Parma n. 621

Titolo Elaborato: **Asse Principale
Interventi di inserimento Paesaggistico, ambientale, compensativo
Relazione Paesaggistica - Comune di Parma
Tutele paesaggistiche e elementi di interesse paesaggistico - Tav. 02**

Data Emissione Progetto: 18/03/2014
Scala: 1:2'000

NUM. IDENTIFICATIVO	CODICE COMESEA	LOTTO	FASE	ENTE	AMBITO	QU. OPERA	NUM. OPERA	PART. OPERA	TIPO DOC.	NUM. PROG. DOC.	REVISIONE
	RAAA	1	E	I	GE	XX	01	G	PL	062	B

B	16/03/2015	CORREZIONE REFUSI								NERI	NIGRELLI	MAZZOLI
A	28/01/2015	RIEMMISSIONE PROGETTO ESECUTIVO								NERI	NIGRELLI	MAZZOLI
Rev.	Data	DESCRIZIONE REVISIONE								Redatto	Controllato	Approvato