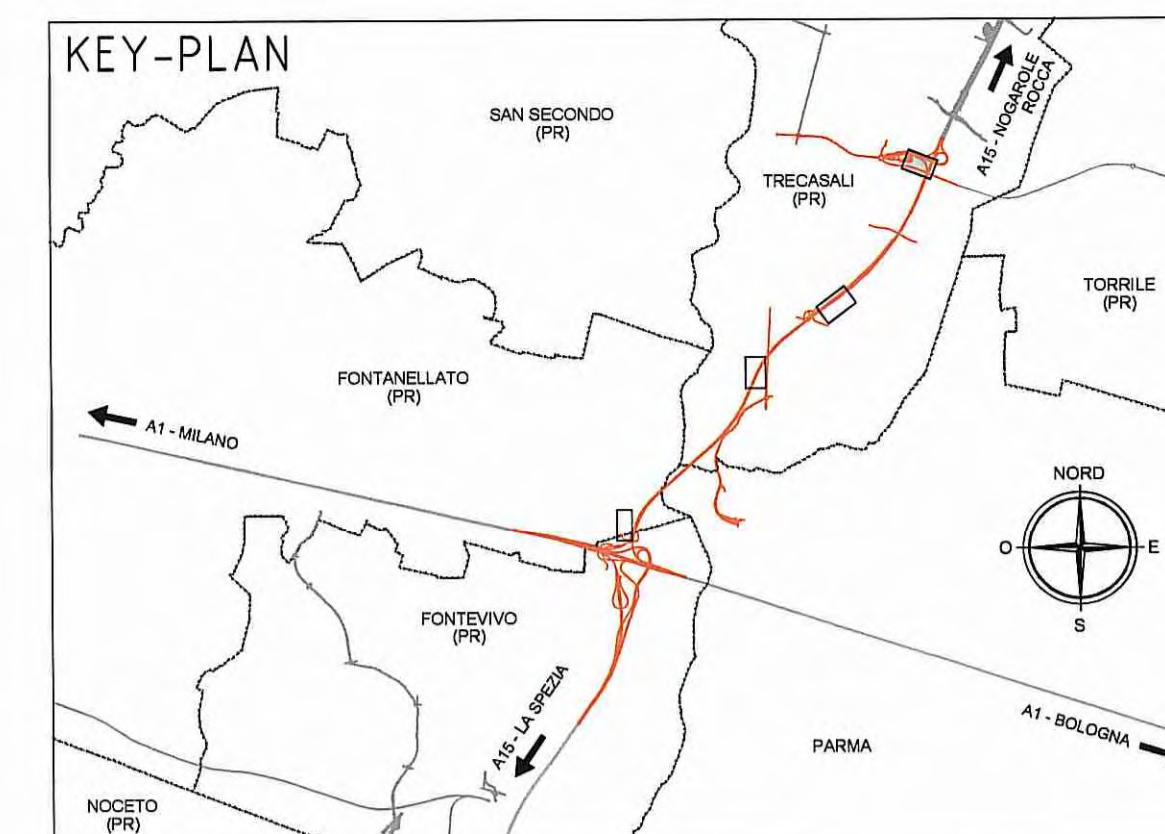
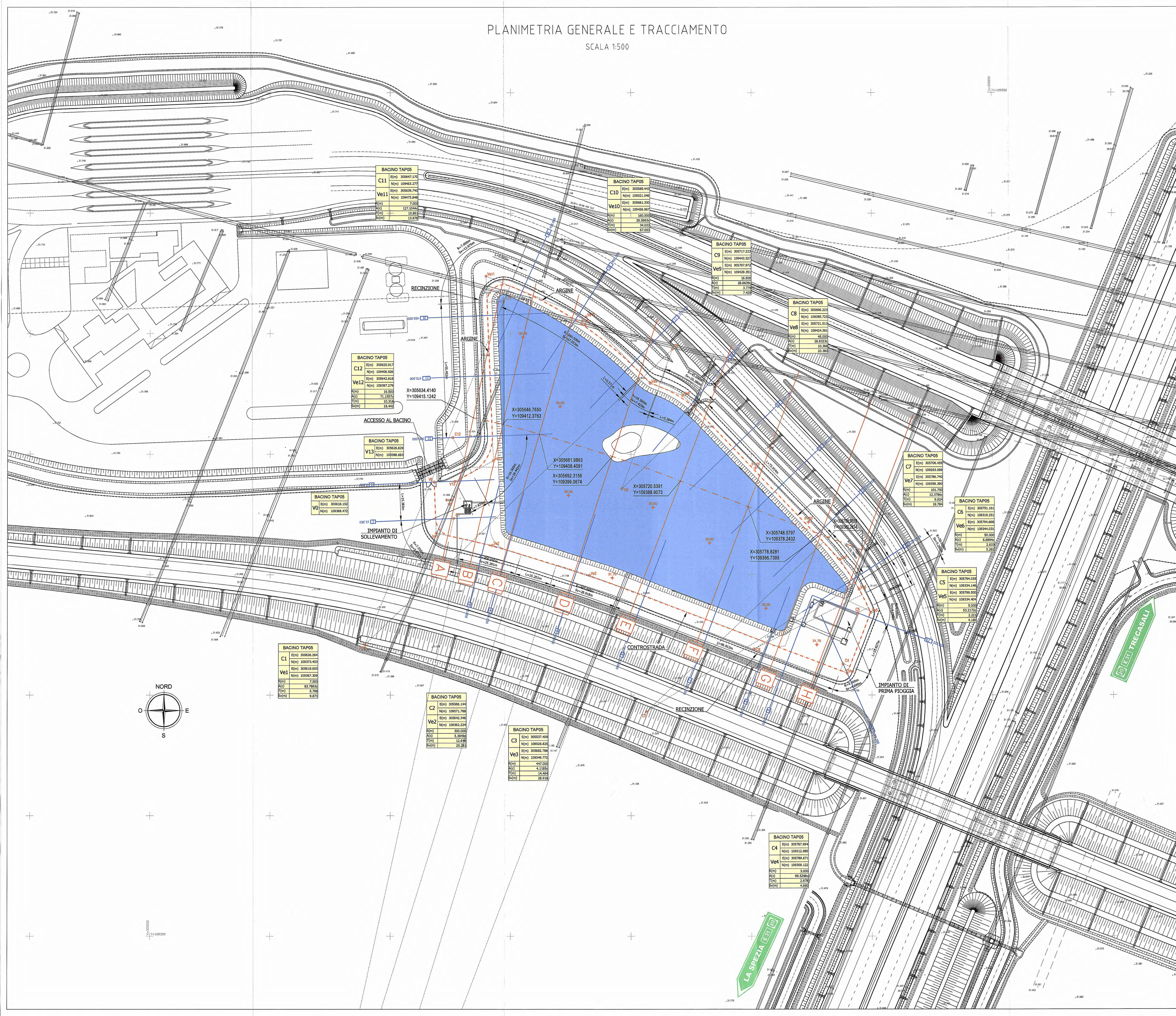
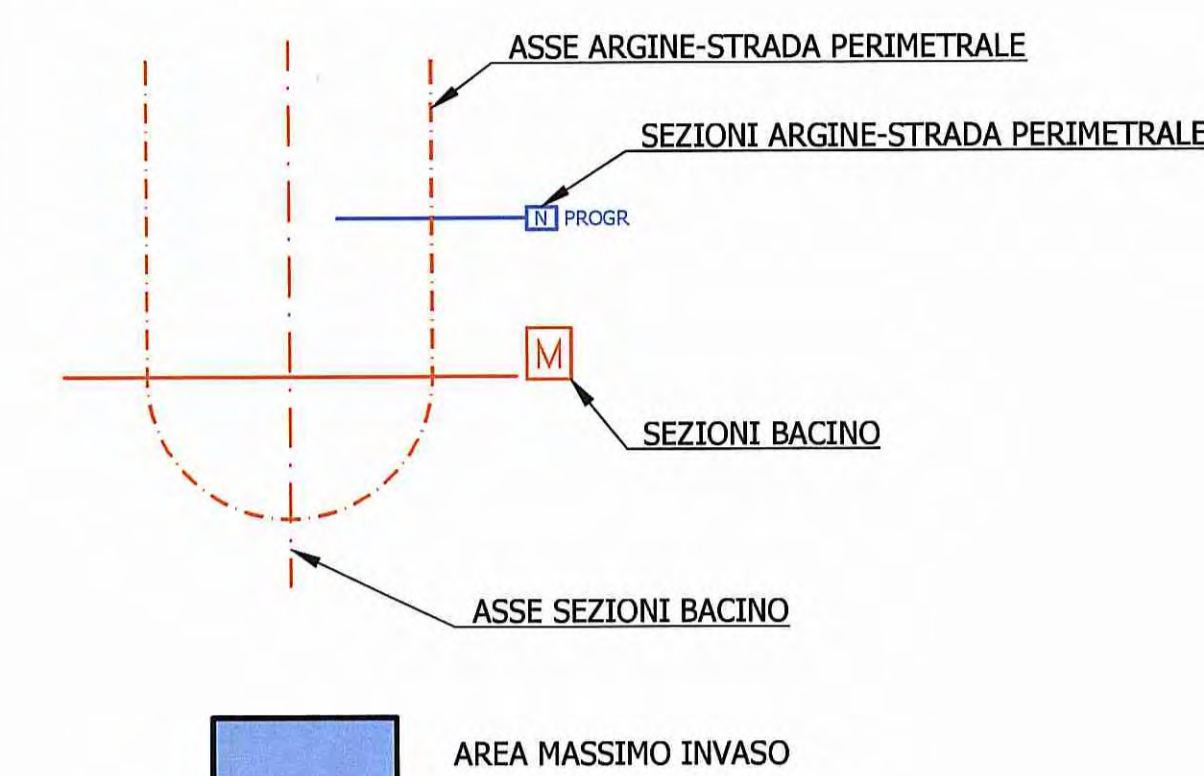


# PLANIMETRIA GENERALE E TRACCIAMENTO

SCALA 1:500



## LEGENDA GRAFICA



BACINO TAPOS	
C11	E(m) 305947.272
	N(m) 109463.277
Ve11	E(m) 305639.746
	N(m) 109473.846
	7.000
	127.10446
	10.862
	13.976

BACINO TAPOS	
C10	E(m) 305589.444
	N(m) 109321.044
Ve10	E(m) 305681.330
	N(m) 109456.907
	103.500
	20.5953
	24.023
	22.628

BACINO TAPOS	
C9	E(m) 305717.221
	N(m) 109443.517
Ve9	E(m) 305707.872
	N(m) 109429.381
	18.500
	28.6050
	3.770
	7.420

BACINO TAPOS	
C8	E(m) 305696.221
	N(m) 109393.721
Ve8	E(m) 305713.512
	N(m) 109424.541
	45.000
	28.8323
	23.380
	20.380

BACINO TAPOS	
C12	E(m) 305623.917
	N(m) 109406.928
Ve12	E(m) 305643.818
	N(m) 109397.278
	16.500
	71.1575
	10.318
	18.450

BACINO TAPOS	
V13	E(m) 305626.829
	N(m) 109389.883

BACINO TAPOS	
V0	E(m) 305518.151
	N(m) 109388.472

BACINO TAPOS	
C7	E(m) 305760.445
	N(m) 109253.009
Ve7	E(m) 305786.746
	N(m) 109355.300
	101.750
	12.3760
	8.926
	15.780

BACINO TAPOS	
C6	E(m) 305763.162
	N(m) 109319.221
Ve6	E(m) 305794.668
	N(m) 109344.031
	50.000
	6.8946
	2.410
	5.262

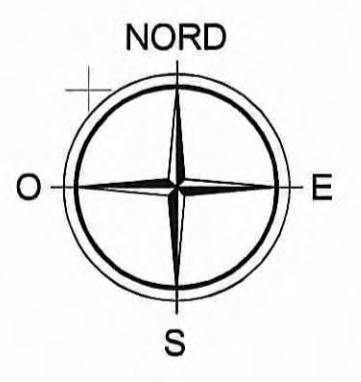
BACINO TAPOS	
C5	E(m) 305794.438
	N(m) 109334.438
Ve5	E(m) 305799.502
	N(m) 109334.404
	5.000
	83.3172
	2.227
	4.185

BACINO TAPOS	
C1	E(m) 305638.394
	N(m) 109373.403
Ve1	E(m) 305618.003
	N(m) 109367.309
	7.500
	83.7893
	5.798
	9.875

BACINO TAPOS	
C2	E(m) 305566.144
	N(m) 109271.780
Ve2	E(m) 305642.346
	N(m) 109363.224
	100.000
	3.3636
	4.1195
	14.464
	26.918

BACINO TAPOS	
C3	E(m) 305537.409
	N(m) 109226.820
Ve3	E(m) 305682.786
	N(m) 109349.772
	447.000
	4.1195
	14.464
	26.918

BACINO TAPOS	
C4	E(m) 305787.994
	N(m) 109312.985
Ve4	E(m) 305789.871
	N(m) 109308.132
	3.000
	99.2096
	2.570
	4.650



**Autocomeriale della CISA S.p.A.**  
 Via Camboara 26/A - Frazione Ponte Taro - 43015 NOCETO (PR)

**PIZZAROTTI**  
 FONDATA NEL 1918

**PROGETTO ESECUTIVO**  
 AUTOSTRADA DELLA CISA A15  
 RACCORDO AUTOSTRADALE A15/A22  
 CORRIDOIO PLURIMODALE TIRRENO-BRENNERO  
 RACCORDO AUTOSTRADALE FRA L'AUTOSTRADA DELLA CISA-FONTEVIVO (PR)  
 E L'AUTOSTRADA DEL BRENNERO-NOGAROLE ROCCA (VR), I LOTTO.  
 C.U.P. G61B0400060008 C.I.G. 307068161E

AUTOCOMERIALE DELLA CISA S.p.A. Direttore TIRRE: \_\_\_\_\_ Responsabile Progetto: \_\_\_\_\_ Presidente: \_\_\_\_\_

IMPRESA PIZZAROTTI & C. S.p.A. Il Direttore: \_\_\_\_\_ Il Geologo: \_\_\_\_\_  
 Il Responsabile Progetto: \_\_\_\_\_  
 Dist. Ing. Luca Bondanelli

PROGETTAZIONE DI: **PIZZAROTTI** Ing. Fabio Nigrelli  
 Ordine degli Ingegneri della Provincia di Parma n. 3581  
 Coordinatore per la Sicurezza in fase di Progettazione: \_\_\_\_\_

A.T.I. **idroses** **ROCKSOIL** **VIA**  
 Ing. Giovanni Maria Cepparotti  
 Ordine degli Ingegneri della Provincia di Vittorio n. 392

Consulenza specialistica e cura di: **Impresa Pizzarotti & C. S.p.A.**  
 Ing. Pietro Mazzoli  
 INGEGNERI P.A. (P.A. n. 821)  
 Ordine degli Ingegneri della Provincia di Parma n. 821

Titolo Elaborato: **Asse principale Smltimento e trattamento acque di piattaforma**  
 Asse ATST da sp. nord ponte fiume Taro (km 2+371,62) a casello Treccasali (km 7+150)  
 TA-POS - Bacino di laminazione e di riequilibrio ecologico: Planimetria generale e tracciamento  
 Data Emissione Progetto: 18/03/2014  
 Scala: 1:500

Identif. Elaborato:  NOD  RED  RAA  T  E  I  AP  ST  OS  G  PL  O11  B

B	18/03/2014	REVISIONE GENERALE	PIZZAROTTI	PIZZAROTTI	MAZZOLI
A	18/03/2014	REVISIONE PRODOTTO ESECUTIVO	PIZZAROTTI	PIZZAROTTI	MAZZOLI
Rev.	Data	DESCRIZIONE REVISIONE	Redatto	Controllato	Approvato