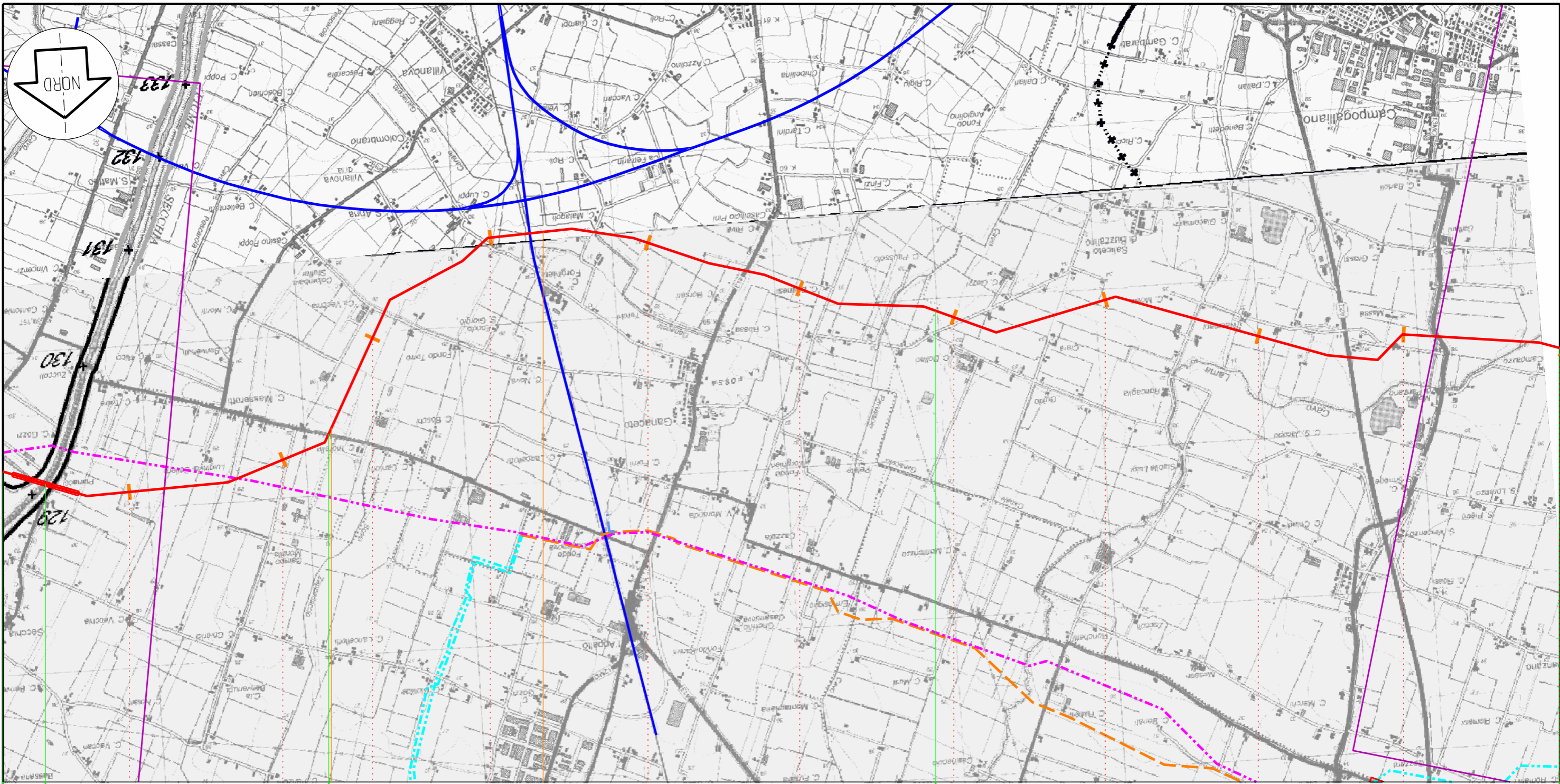
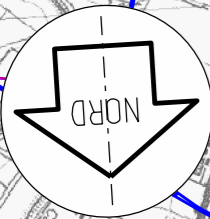


COROGRAFIA

0	31/10/2006	EMISSIONE	SERAFINI	CASATI	SCIOSCI
Rev.	DATA	DESCRIZIONE	ELABORATO	VERIFICATO	APPROVATO
 Snam Rete Gas			 Snamprogetti		
METANODOTTO POGGIO RENATICO - CREMONA			COMMESSA 663300	UNITA' 10	
DN 1200 (48") P 75 bar			DISEGNO LB-D-83212		
PROGETTO DI PIANO PER L'ASSETTO IDROGEOLOGICO (PAI) INTERVENTI SULLA RETE IDROGRAFICA E SUI VERSANTI TAVOLE DI DELIMITAZIONE DELLE FASCE FLUVIALI			REVISIONE 1	FG. 1 DI 21	
			SCALA 1:25.000		



Modena Soliera Modena Campogalliano

MO

55 56 57 58 59 60 61 62 63 64 65

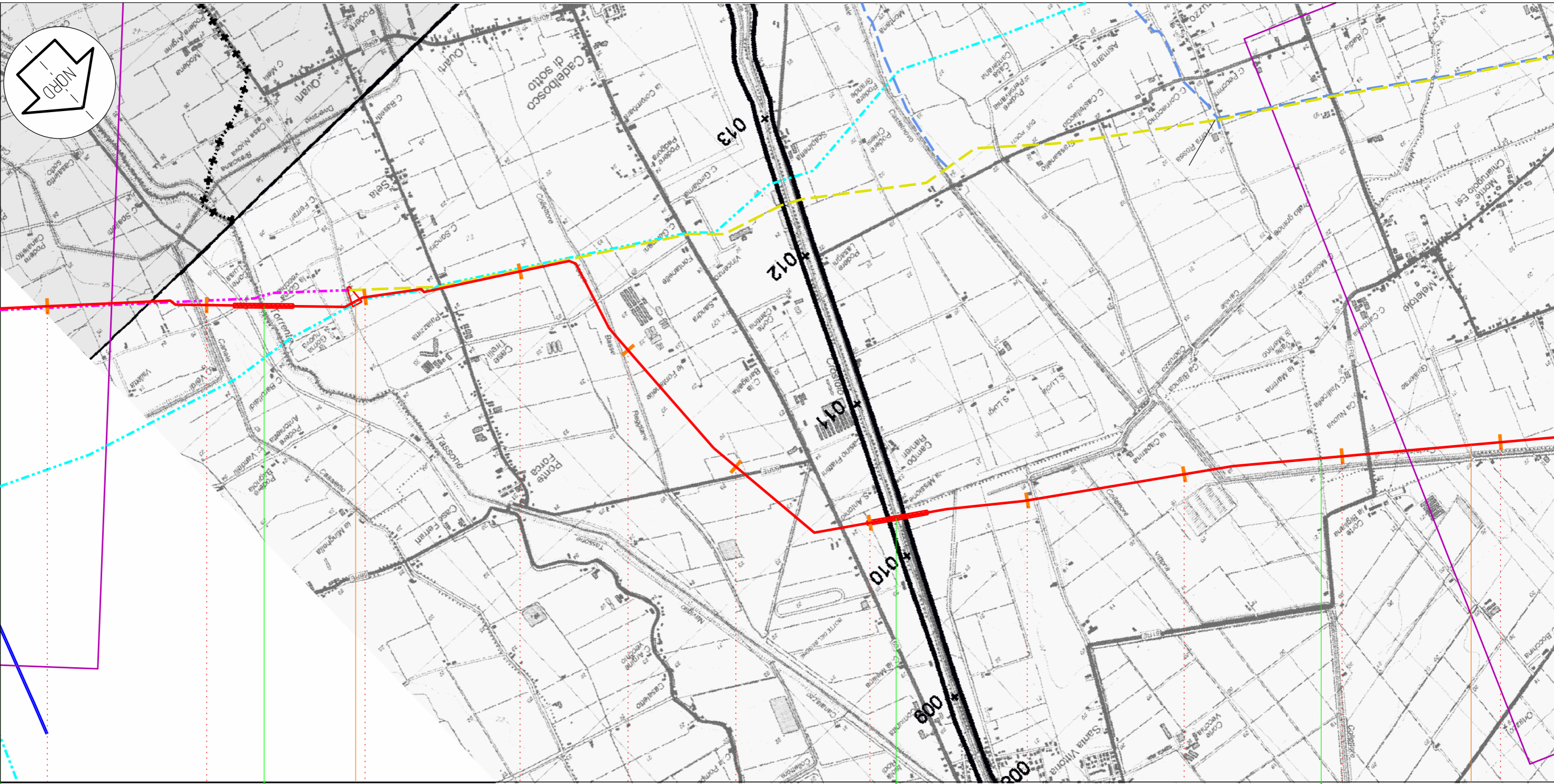
Il presente disegno e' di proprieta' aziendale - La societa' tutelera' i propri diritti a termine di legge.

Proprietario
Snam
Rete Gas
Progettista
Snamprogetti

METANODOTTO
POGGIO RENATICO - CREMONA
PROGETTO DI PIANO PER L'ASSETTO IDROGEOLOGICO (PAI)
INTERVENTI SULLA RETE IDROGRAFICA E SUI VERSANTI
TAVOLE DI DELIMITAZIONE DELLE FASCE FLUVIALI

DISEGNO **LB-D-83212**
Foglio **4 di 21**
REVISIONE **1**
COMMESSA **663300**
SCALA **1:25.000**

Tavola
7



Bagnolo in Piano

Cadelbosco di Sopra

Gualtieri

Castelnuovo di Sotto

RE

83 84 85 86 87 88 89 90 91 92 93

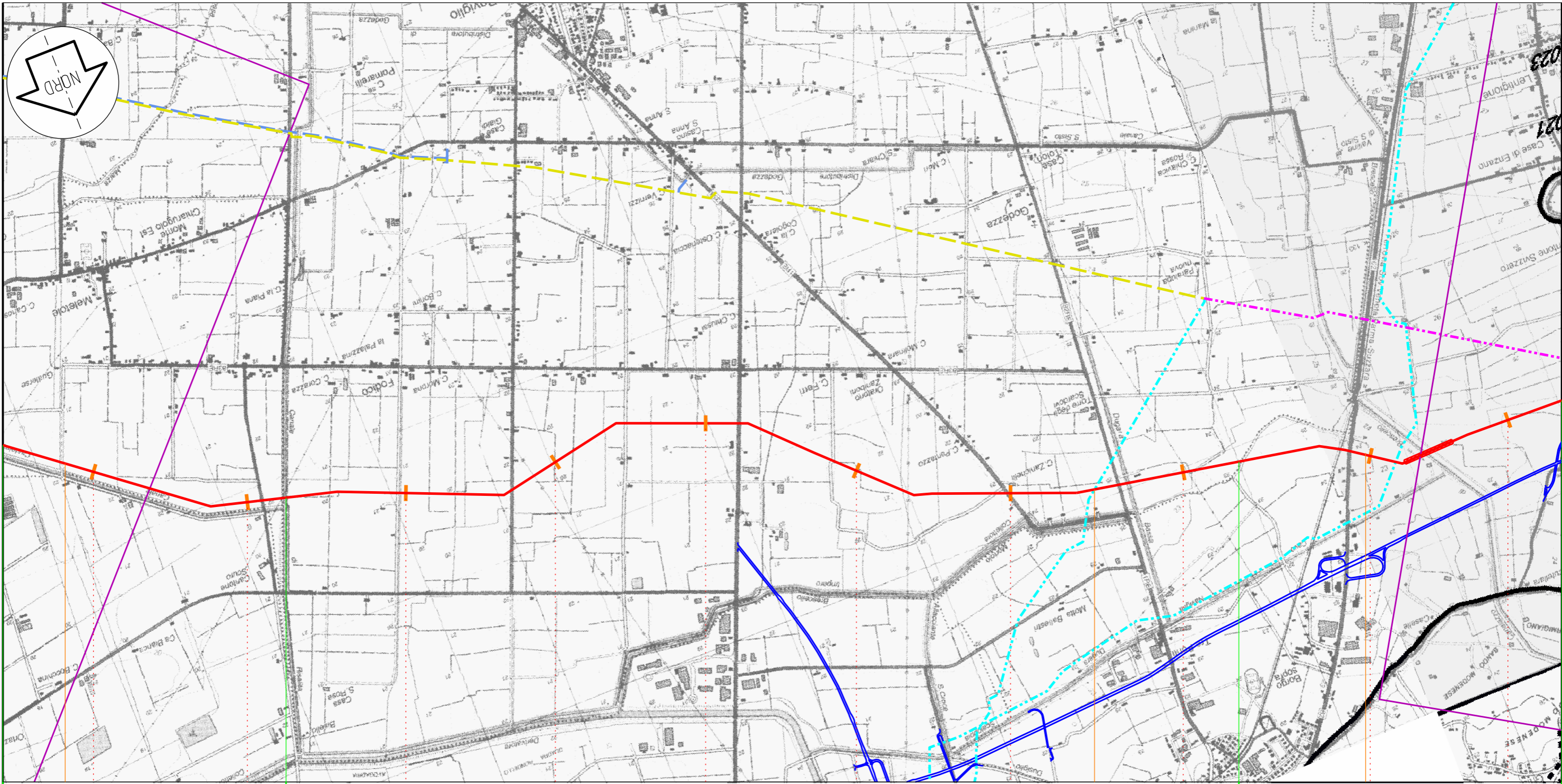
Il presente disegno e' di proprieta' aziendale - La societa' tutelera' i propri diritti a termine di legge.

Proprietario
Snam
 Rete Gas
 Progettista
Snamprogetti

METANODOTTO
POGGIO RENATICO - CREMONA
 PROGETTO DI PIANO PER L'ASSETTO IDROGEOLOGICO (PAI)
 INTERVENTI SULLA RETE IDROGRAFICA E SUI VERSANTI
 TAVOLE DI DELIMITAZIONE DELLE FASCE FLUVIALI

DISEGNO **LB-D-83212**
 Foglio **5 di 21**
 REVISIONE **1**
 COMMESSA **663300**
 SCALA **1:25.000**

Tavola
10



Castellnuovo di Sotto

Poviglio

Brescello

93

94

95

96

97

98

99

100

101

102

RE

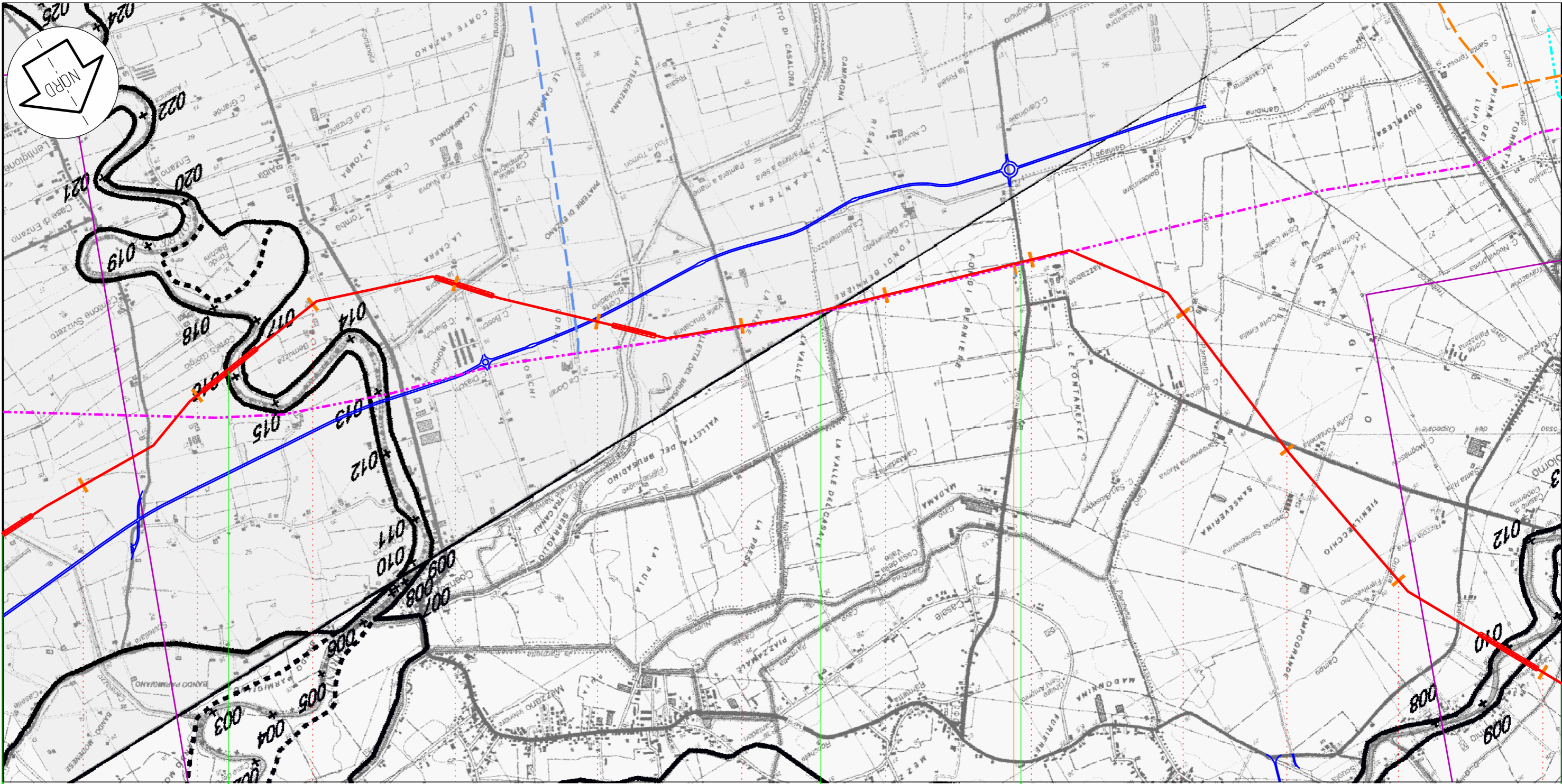
Il presente disegno e' di proprieta' aziendale - La societa' tutelera' i propri diritti a termine di legge.

Proprietario
Snam
 Rete Gas
 Progettista
Snamprogetti

METANODOTTO
POGGIO RENATICO - CREMONA
 PROGETTO DI PIANO PER L'ASSETTO IDROGEOLOGICO (PAI)
 INTERVENTI SULLA RETE IDROGRAFICA E SUI VERSANTI
 TAVOLE DI DELIMITAZIONE DELLE FASCE FLUVIALI

DISEGNO **LB-D-83212**
 Foglio **6 di 21**
 REVISIONE **1**
 COMMESSA **663300**
 SCALA **1:25.000**

Tavola
11



Brescello	Sorbolo			Mezzani	Colorno						
RE	PR										
102	103	104	105	106	107	108	109	110	111	112	113

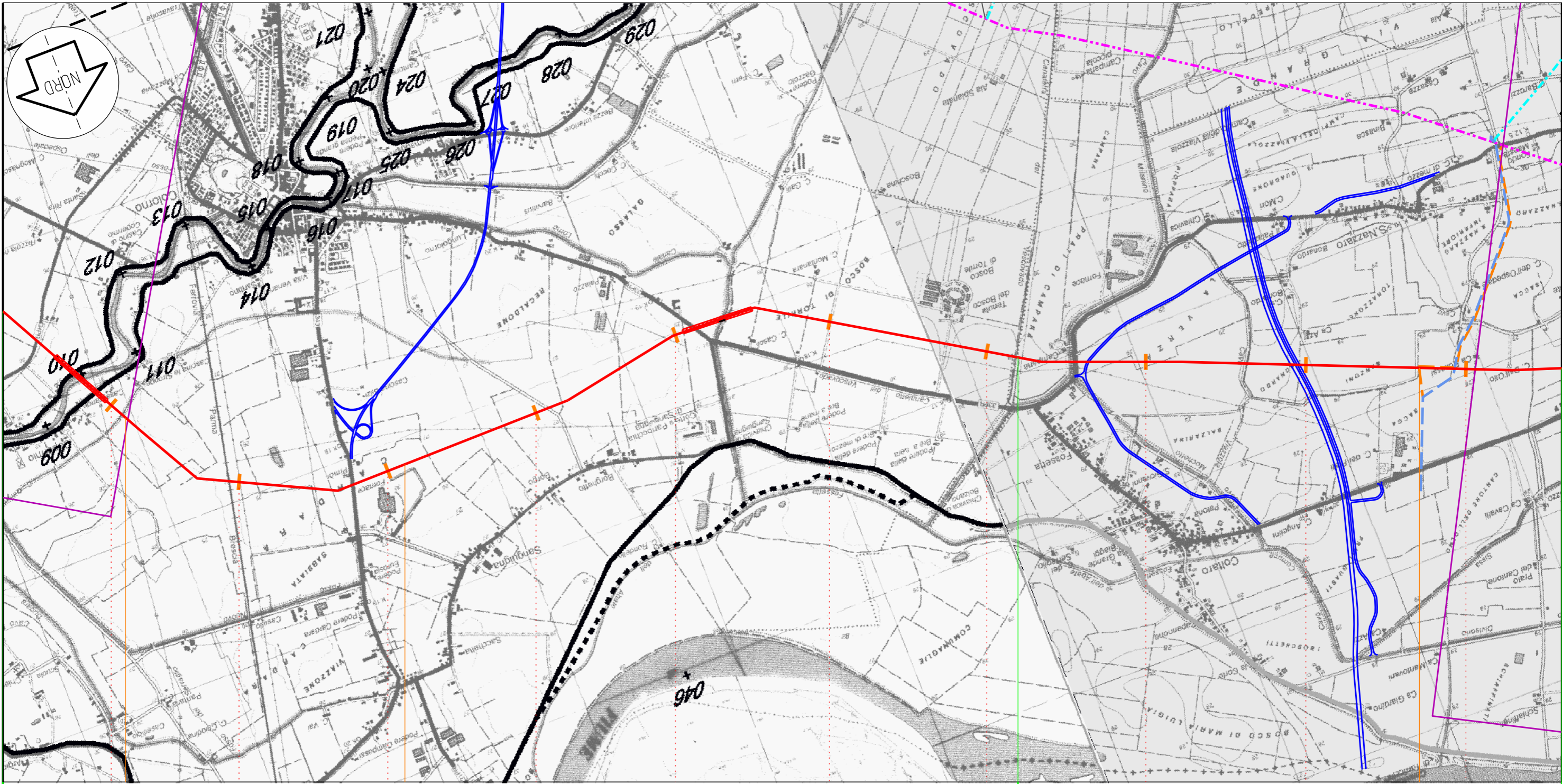
Il presente disegno e' di proprieta' aziendale - La societa' tutelera' i propri diritti a termine di legge.

Proprietario
Snam
 Rete Gas
 Progettista
Snamprogetti

METANODOTTO
POGGIO RENATICO - CREMONA
 PROGETTO DI PIANO PER L'ASSETTO IDROGEOLOGICO (PAI)
 INTERVENTI SULLA RETE IDROGRAFICA E SUI VERSANTI
 TAVOLE DI DELIMITAZIONE DELLE FASCE FLUVIALI

DISEGNO **LB-D-83212**
 Foglio **7 di 21**
 REVISIONE **1**
 COMMESSA **663300**
 SCALA **1:25.000**

Tavola
12



Colorno

Sisso

PR

113

114

115

116

117

118

119

120

121

122

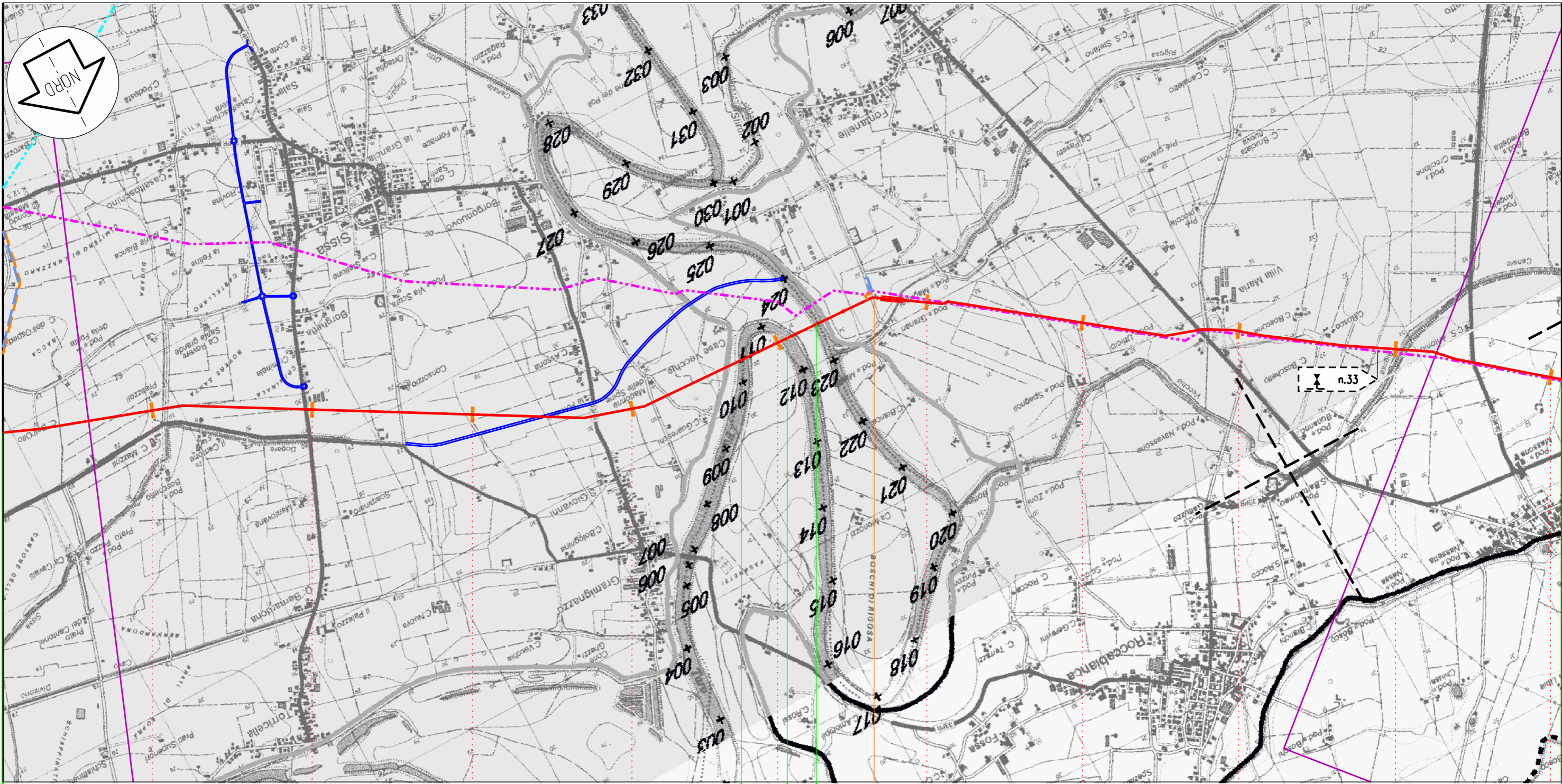
Il presente disegno e' di proprieta' aziendale - La societa' tutelera' i propri diritti a termine di legge.

Proprietario
Snam
 Rete Gas
 Progettista
Snamprogetti

METANODOTTO
POGGIO RENATICO - CREMONA
 PROGETTO DI PIANO PER L'ASSETTO IDROGEOLOGICO (PAI)
 INTERVENTI SULLA RETE IDROGRAFICA E SUI VERSANTI
 TAVOLE DI DELIMITAZIONE DELLE FASCE FLUVIALI

DISEGNO **LB-D-83212**
 Foglio **8 di 21**
 REVISIONE **1**
 COMMESSA **663300**
 SCALA **1:25.000**

Tavola
13



Sisso

Roccabianca Sisso

Roccabianca

PR

123

124

125

126

127

128

129

130

131

132

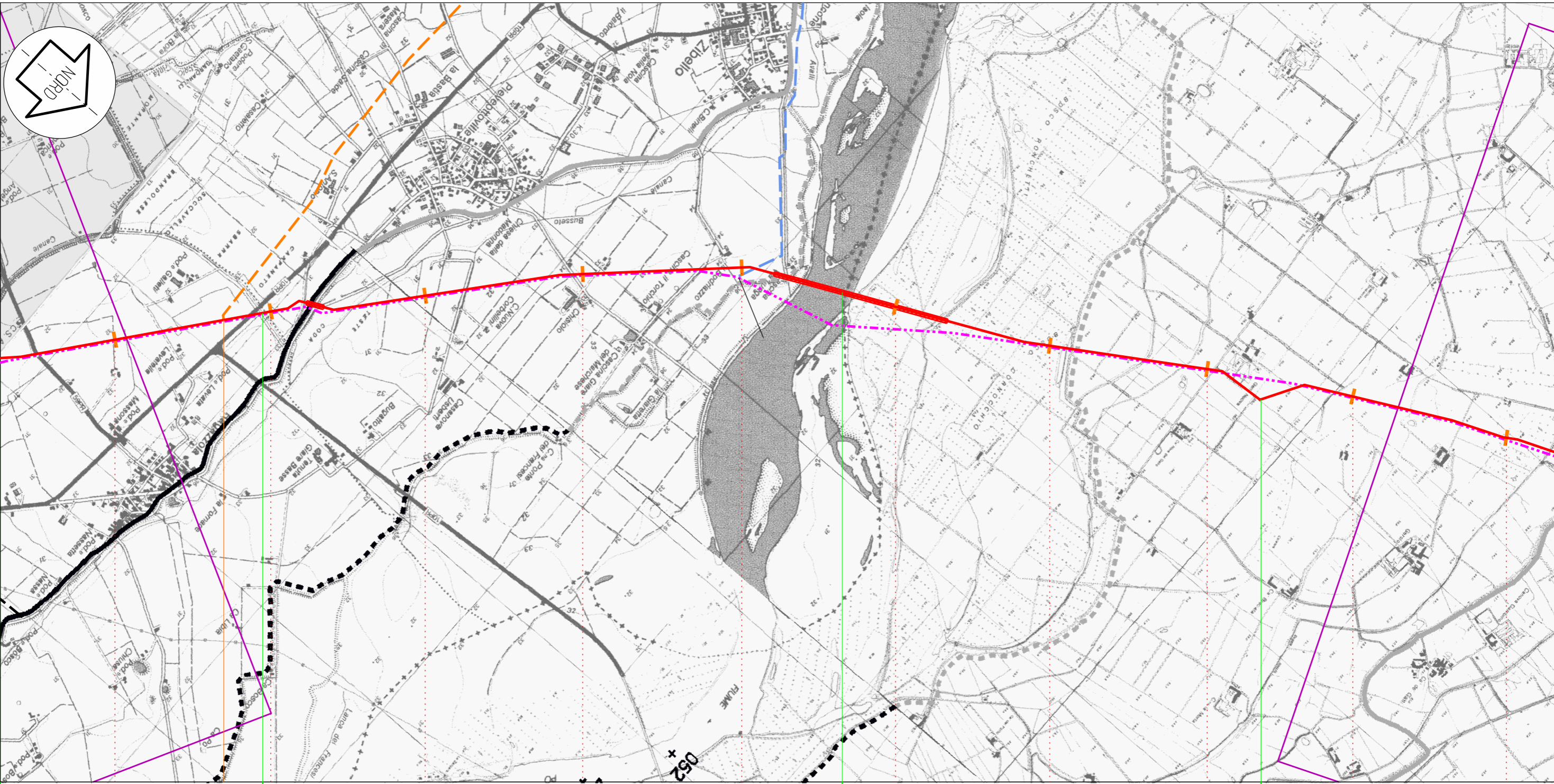
Il presente disegno e' di proprieta' aziendale - La societa' tutelera' i propri diritti a termine di legge.

Proprietario
Snam
 Rete Gas
 Progettista
Snamprogetti

METANODOTTO
POGGIO RENATICO - CREMONA
 PROGETTO DI PIANO PER L'ASSETTO IDROGEOLOGICO (PAI)
 INTERVENTI SULLA RETE IDROGRAFICA E SUI VERSANTI
 TAVOLE DI DELIMITAZIONE DELLE FASCE FLUVIALI

DISEGNO **LB-D-83212**
 Foglio **9 di 21**
 REVISIONE **1**
 COMMESSA **663300**
 SCALA **1:25.000**

Tavola
14



Roccobianca

Zibello

Pieve d' Olmi

Stagno Lombardo

132

133

PR
134

135

136

137

138

CR
139

140

141

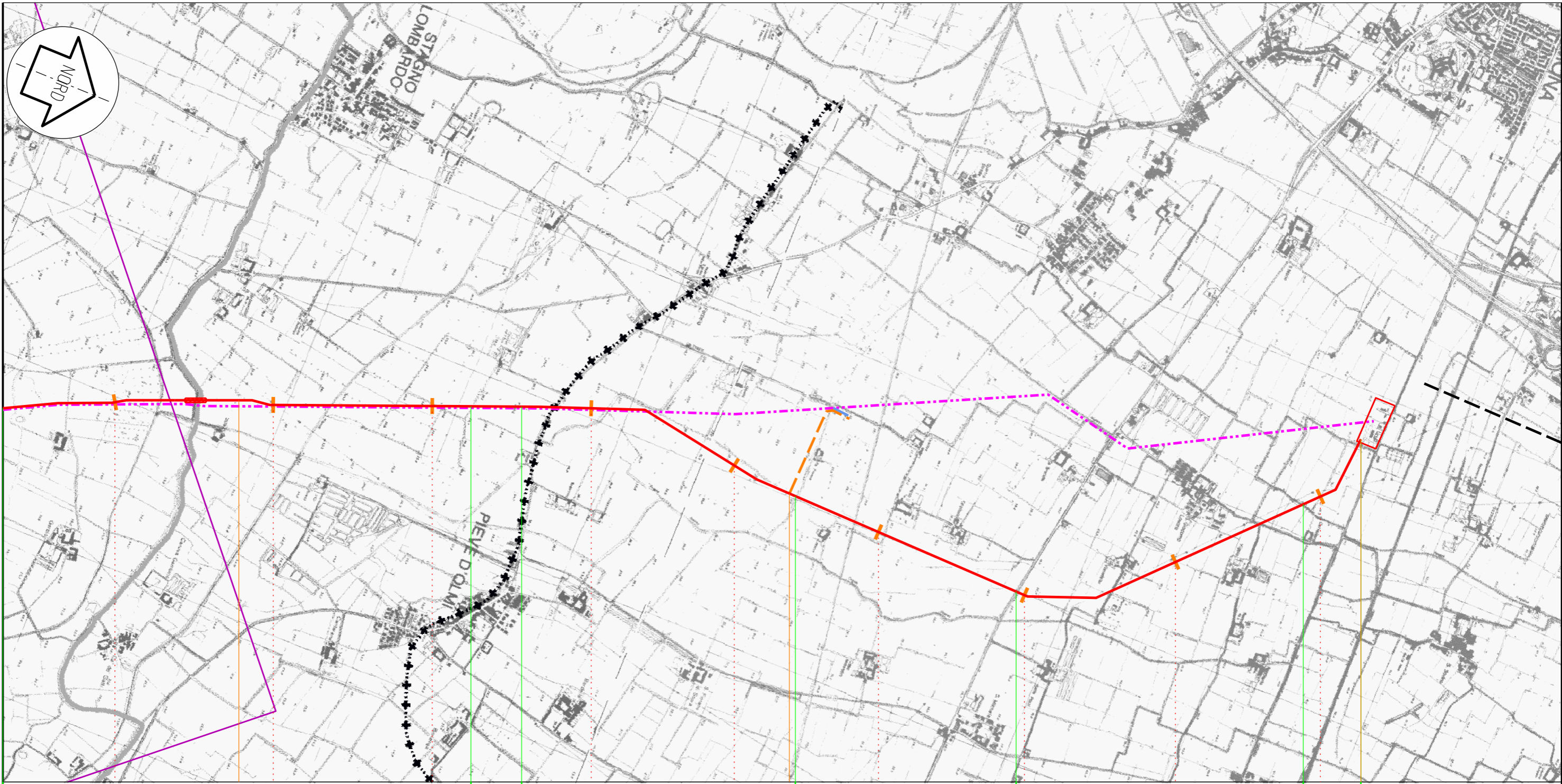
Il presente disegno e' di proprieta' aziendale - La societa' tutelera' i propri diritti a termine di legge.

Proprietario
Snam
Rete Gas
Progettista
Snamprogetti

METANODOTTO
POGGIO RENATICO - CREMONA
PROGETTO DI PIANO PER L'ASSETTO IDROGEOLOGICO (PAI)
INTERVENTI SULLA RETE IDROGRAFICA E SUI VERSANTI
TAVOLE DI DELIMITAZIONE DELLE FASCE FLUVIALI

DISEGNO **LB-D-83212**
Foglio **10 di 21**
REVISIONE **1**
COMMESSA **663300**
SCALA **1:25.000**

Tavola
15



Stagno Lombardo

Pieve d'Olmi

Stagno Lombardo

Bonemerse

Malagnino

Cremona

CR

141

142

143

144

145

146

147

148

149

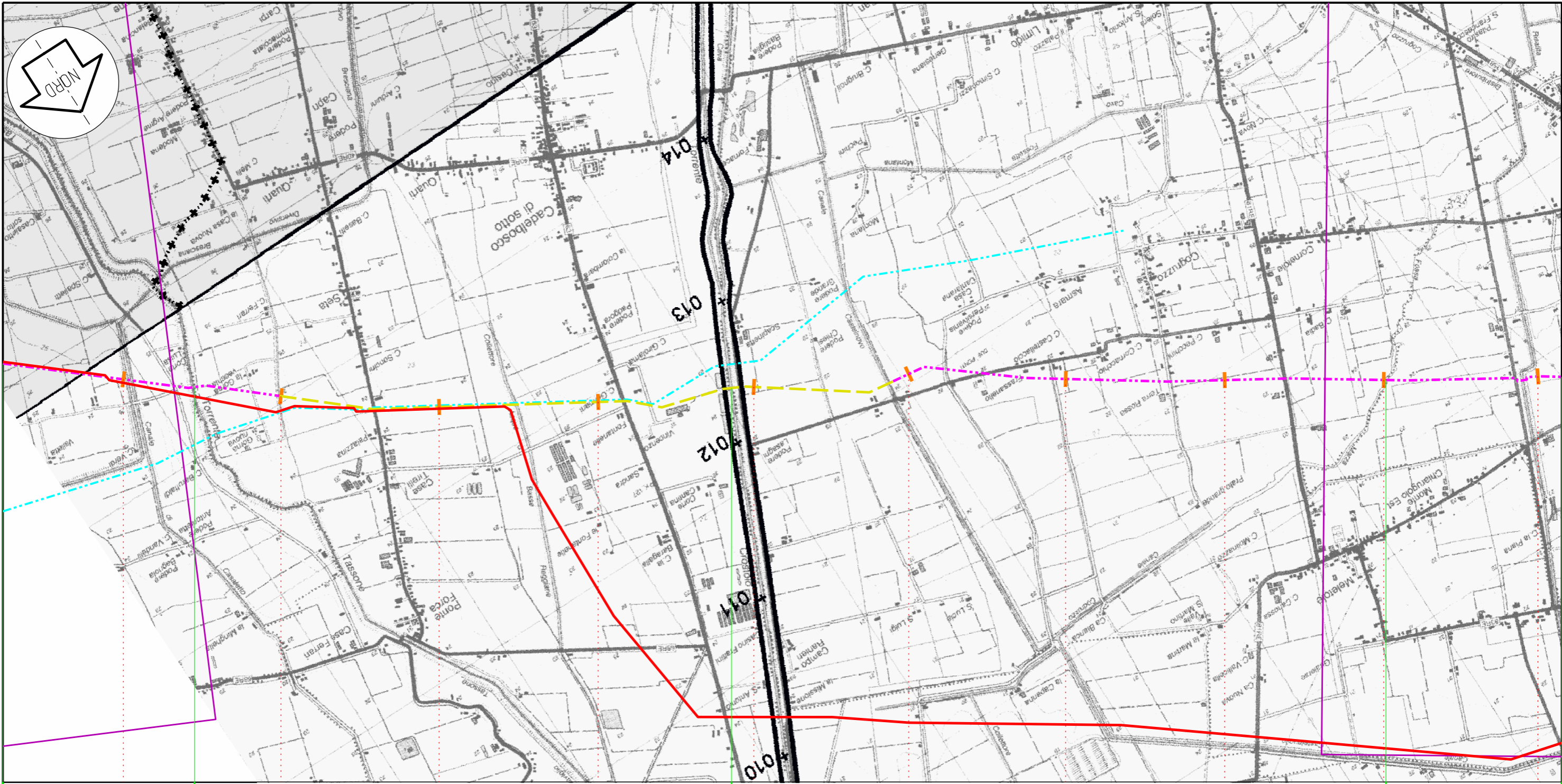
Il presente disegno e' di proprieta' aziendale - La societa' tutelera' i propri diritti a termine di legge.

Proprietario
Snam
 Rete Gas
 Progettista
Snamprogetti

METANODOTTO
POGGIO RENATICO - CREMONA
 PROGETTO DI PIANO PER L'ASSETTO IDROGEOLOGICO (PAI)
 INTERVENTI SULLA RETE IDROGRAFICA E SUI VERSANTI
 TAVOLE DI DELIMITAZIONE DELLE FASCE FLUVIALI

DISEGNO **LB-D-83212**
 Foglio **11 di 21**
 REVISIONE **1**
 COMMESSA **663300**
 SCALA **1:25.000**

Tavola
16



Bagnolo in Piano

Cadelbosco di Sopra

Castelnovo di Sotto

Poviglio

RE

72

73

74

75

76

77

78

79

80

81

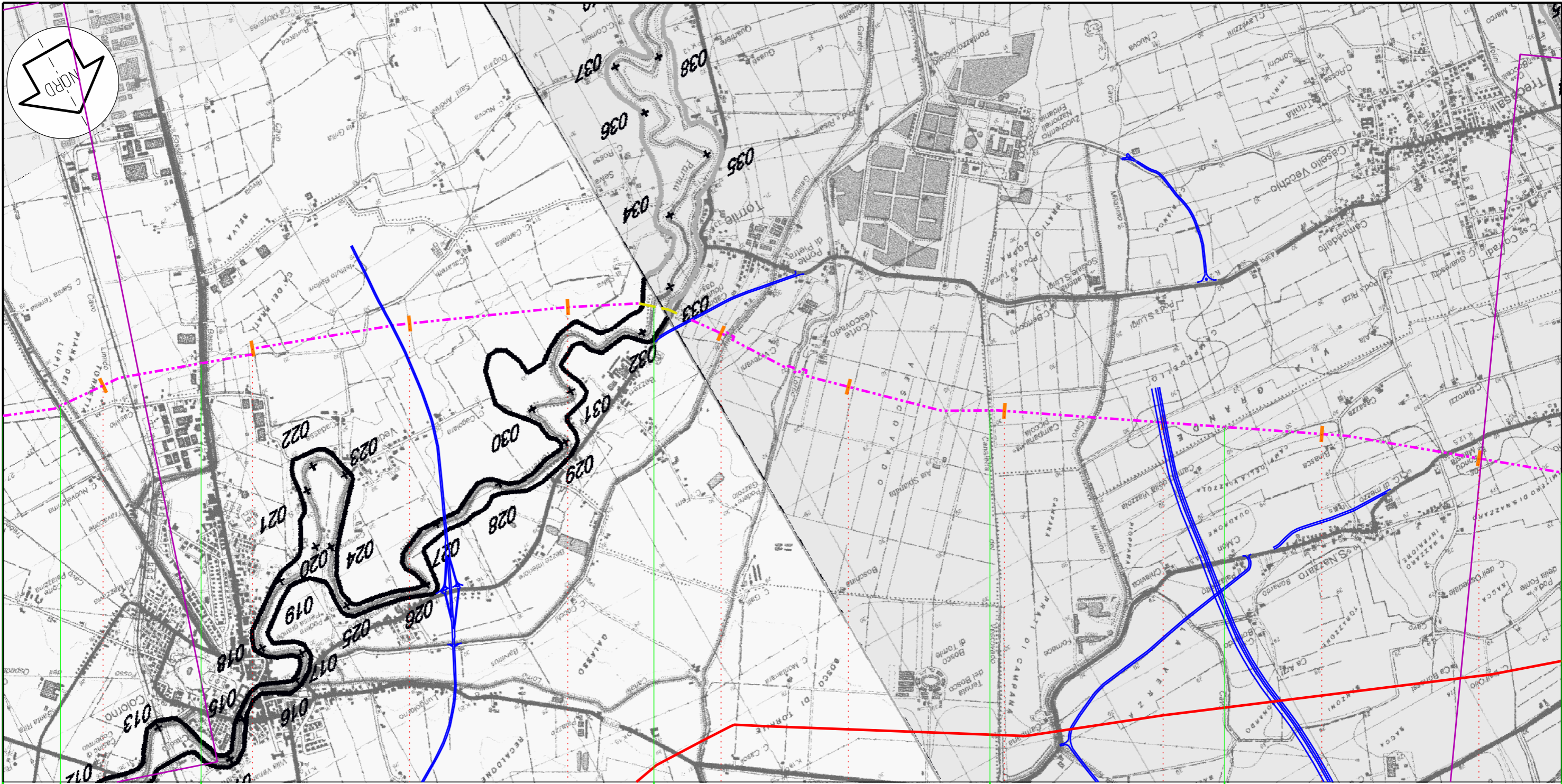
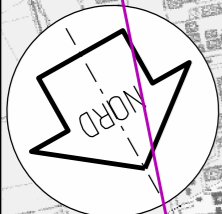
Il presente disegno e' di proprieta' aziendale - La societa' tutelera' i propri diritti a termine di legge.

Proprietario
Snam
 Rete Gas
 Progettista
Snamprogetti

METANODOTTO POGGIO RENATICO - CREMONA
MET. MINERBIO - CREMONA DN 550 (22") IN DISMISSIONE
PROGETTO DI PIANO PER L'ASSETTO IDROGEOLOGICO (PAI)
INTERVENTI SULLA RETE IDROGRAFICA E SUI VERSANTI
TAVOLE DI DELIMITAZIONE DELLE FASCE FLUVIALI

DISEGNO **LB-D-83212**
 Foglio **14 di 21**
 REVISIONE **1**
 COMMESSA **663300**
 SCALA **1:25.000**

Tavola
9/A



Colorno Torrile Colorno Torrile Trecolesi Sisso

PR
98 99 100 101 102 103 104 105 106 107

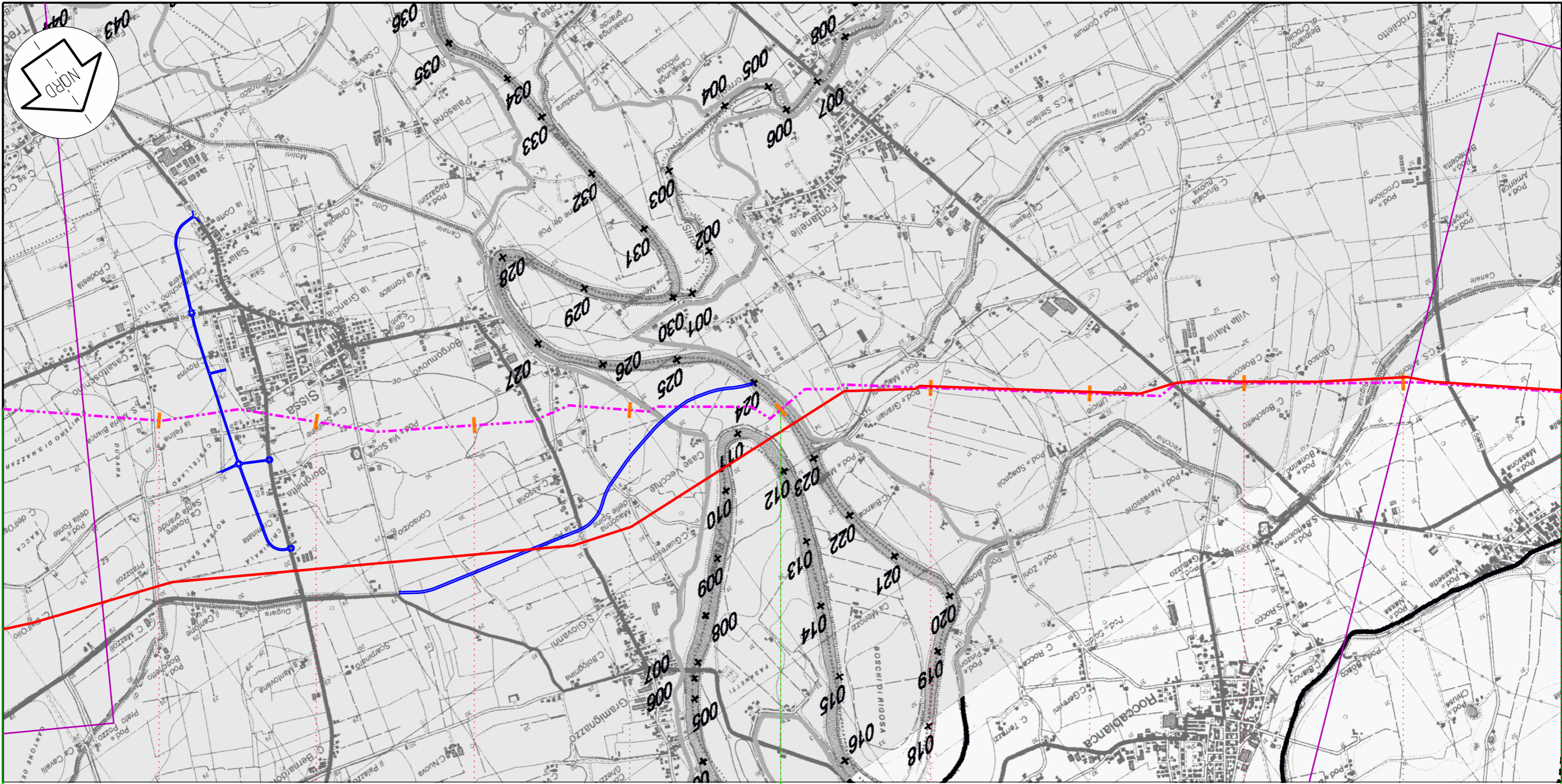
Il presente disegno e' di proprieta' aziendale - La societa' tutelera' i propri diritti a termine di legge.

Proprietario
Snam
Rete Gas
Progettista
Snamprogetti

METANODOTTO POGGIO RENATICO - CREMONA
MET. MINERBIO - CREMONA DN 550 (22") IN DISMISSIONE
PROGETTO DI PIANO PER L'ASSETTO IDROGEOLOGICO (PAI)
INTERVENTI SULLA RETE IDROGRAFICA E SUI VERSANTI
TAVOLE DI DELIMITAZIONE DELLE FASCE FLUVIALI

DISEGNO **LB-D-83212**
Foglio **17 di 21**
REVISIONE **1**
COMMESSA **663300**
SCALA **1:25.000**

Tavola
12 / A



Sisso

Roccabianca

108

109

110

111

PR

112

113

114

115

116

117

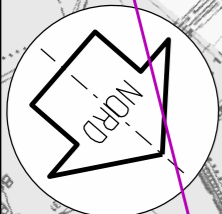
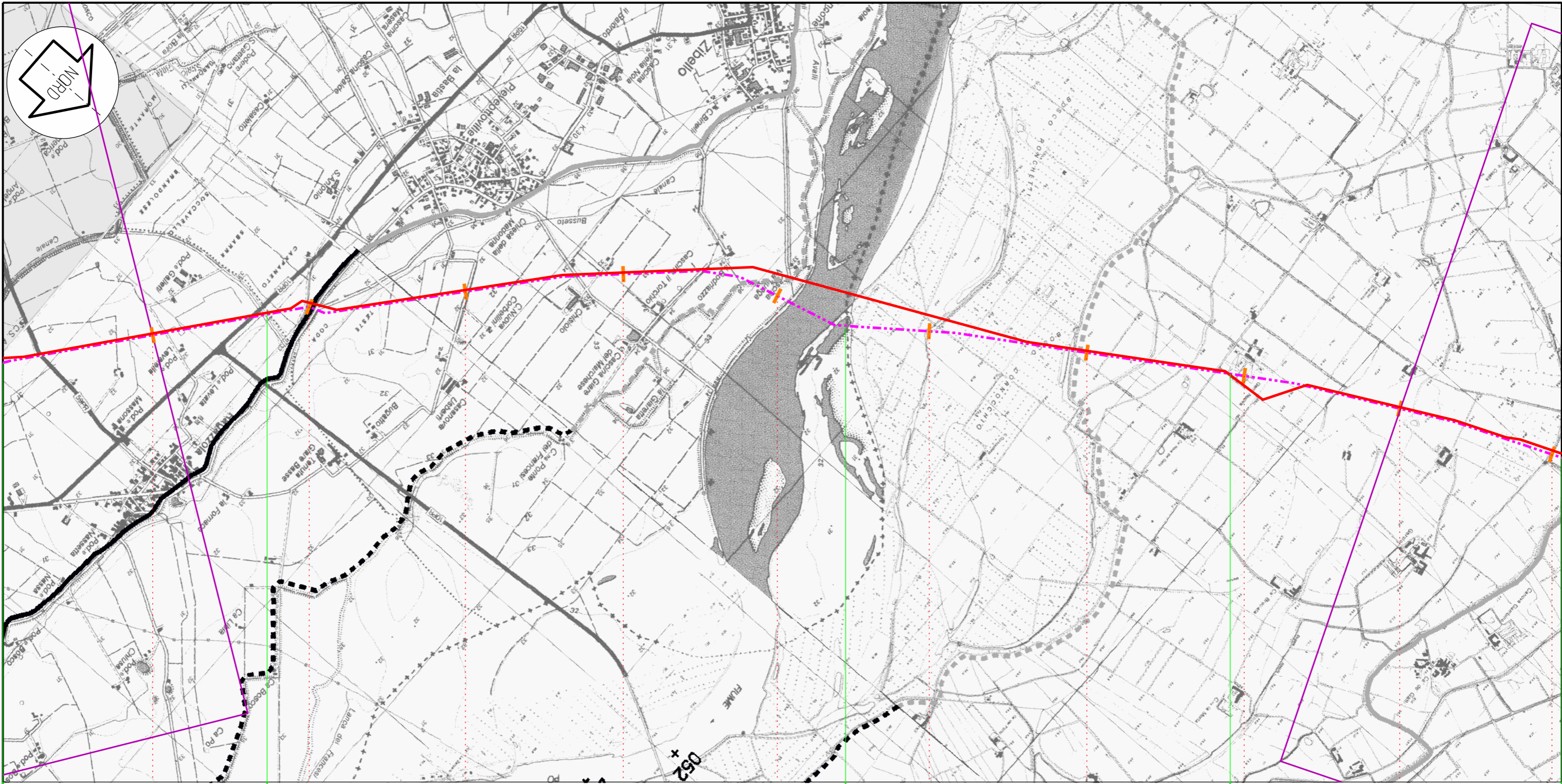
Il presente disegno e' di proprieta' aziendale - La societa' tutelera' i propri diritti a termine di legge.

Proprietario
Snam
 Rete Gas
 Progettista
Snamprogetti

METANODOTTO POGGIO RENATICO - CREMONA
MET. MINERBIO - CREMONA DN 550 (22") IN DISMISSIONE
PROGETTO DI PIANO PER L'ASSETTO IDROGEOLOGICO (PAI)
INTERVENTI SULLA RETE IDROGRAFICA E SUI VERSANTI
TAVOLE DI DELIMITAZIONE DELLE FASCE FLUVIALI

DISEGNO **LB-D-83212**
 Foglio **18 di 21**
 REVISIONE **1**
 COMMESSA **663300**
 SCALA **1:25.000**

Tavola
13/A



Roccabianca

Zibello

Pieve d'Olimi

Stagno Lombardo

PR

CR

117

118

119

120

121

122

123

124

125

126

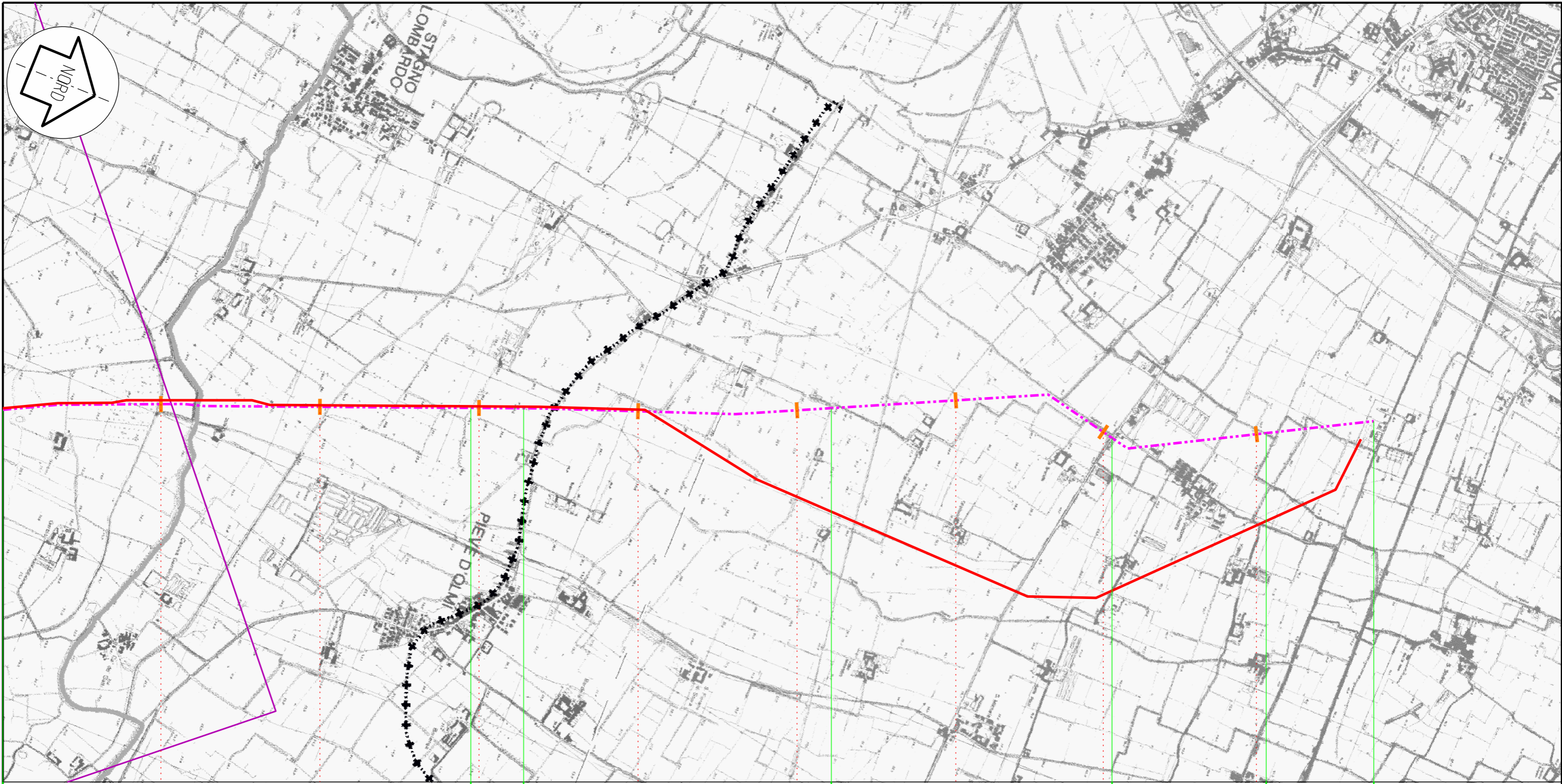
Il presente disegno e' di proprieta' aziendale - La societa' tutelera' i propri diritti a termine di legge.

Proprietario
Snam
 Rete Gas
 Progettista
Snamprogetti

METANODOTTO POGGIO RENATICO - CREMONA
MET. MINERBIO - CREMONA DN 550 (22") IN DISMISSIONE
PROGETTO DI PIANO PER L'ASSETTO IDROGEOLOGICO (PAI)
INTERVENTI SULLA RETE IDROGRAFICA E SUI VERSANTI
TAVOLE DI DELIMITAZIONE DELLE FASCE FLUVIALI

DISEGNO **LB-D-83212**
 Foglio **19 di 21**
 REVISIONE **1**
 COMMESSA **663300**
 SCALA **1:25.000**

Tavola
14 / A



Stagno Lombardo

Pieve d'Olmi

Stagno Lombardo

Bonemerse

Malagnino

Cremona

CR

126

127

128

129

130

131

132

133

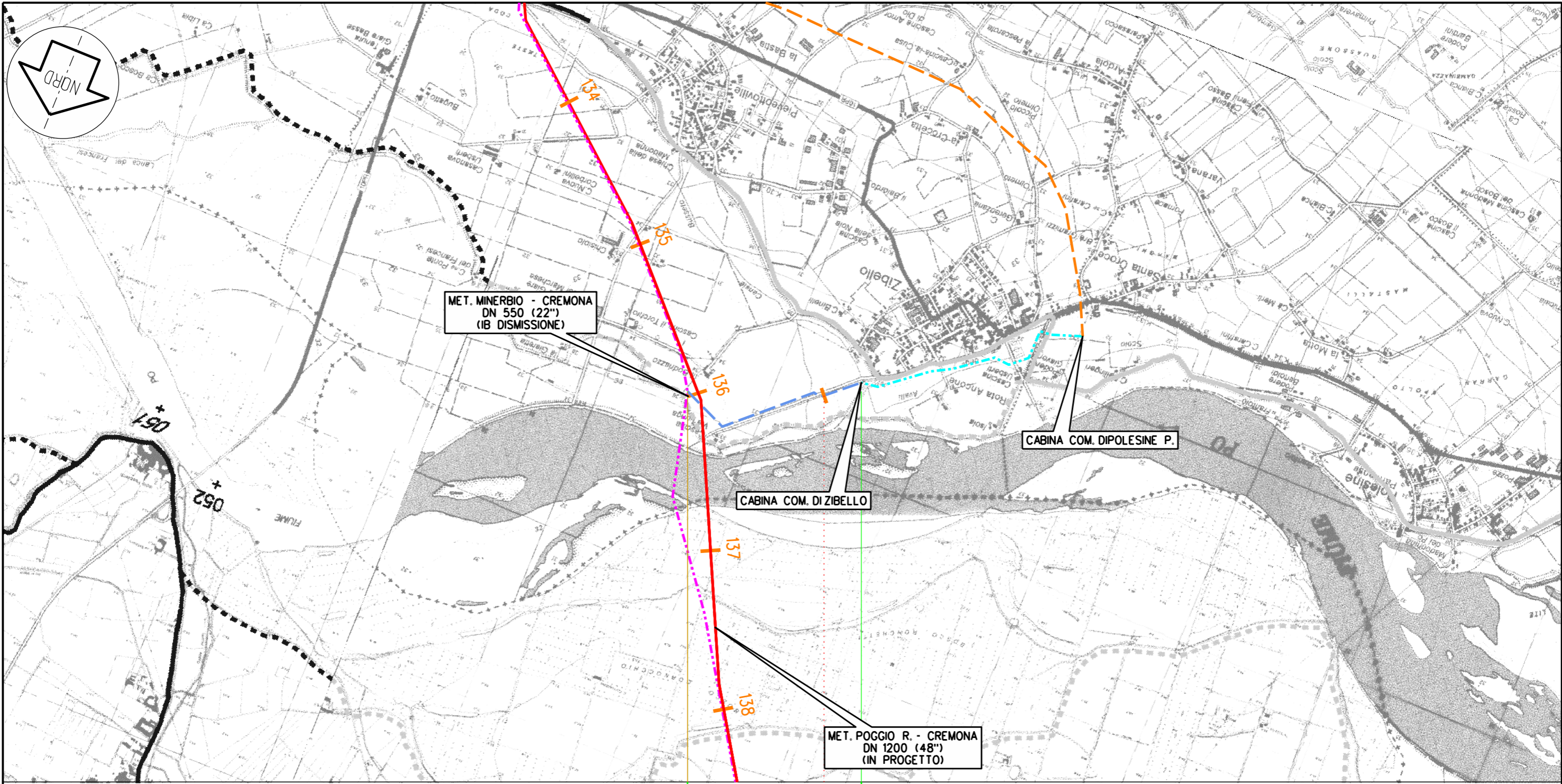
Il presente disegno e' di proprieta' aziendale - La societa' tutelera' i propri diritti a termine di legge.

Proprietario
Snam
 Rete Gas
 Progettista
Snamprogetti

METANODOTTO POGGIO RENATICO - CREMONA
MET. MINERBIO - CREMONA DN 550 (22") IN DISMISSIONE
PROGETTO DI PIANO PER L'ASSETTO IDROGEOLOGICO (PAI)
INTERVENTI SULLA RETE IDROGRAFICA E SUI VERSANTI
TAVOLE DI DELIMITAZIONE DELLE FASCE FLUVIALI

DISEGNO **LB-D-83212**
 Foglio **20 di 21**
 REVISIONE **1**
 COMMESSA **663300**
 SCALA **1:25.000**

Tavola
15/A



Zibello
PR

Il presente disegno e' di proprieta' aziendale - La societa' tutelera' i propri diritti a termine di legge.

Proprietario
Snam
Rete Gas
Progettista
Snamprogetti

METANODOTTO POGGIO R. - CREMONA
ALLACCIAMENTO COMUNE DI ZIBELLO E POLESINE
DN 100 (4") P 64 bar
PROGETTO DI PIANO PER L'ASSETTO IDROGEOLOGICO (PAI)
INTERVENTI SULLA RETE IDROGRAFICA E SUI VERSANTI
TAVOLE DI DELIMITAZIONE DELLE FASCE FLUVIALI

DISEGNO **LB-D-83212**
Foglio **21 di 21**
REVISIONE **1**
COMMESSA **663300**
SCALA **1:25.000**

Tavola
18/A