







COROGRAFIA

Rev.	DATA	DESCRIZIONE	ELABORATO	VERIFICATO	APPROVATO
0	30/05/2008	EMISSIONE	SCIOSCIA	CASATI	SCIOSCI
 Snam Rete Gas			 Snamprogetti		
METANODOTTO POGGIO RENATICO - CREMONA DN 1200 (48") P 75 bar			COMMESSA 663300	UNITA' 10	
PIANO TERRITORIALE DI COORDINAMENTO PROVINCIALE DI PARMA TUTELA AMBIENTALE, PAESISTICA E STORICO CULTURALE			DISEGNO LB-D-83216	REVISIONE 0	
			FG. 1	DI 33	
			SCALA 1:10.000		




PROVINCIA DI PARMA
 PIANO TERRITORIALE DI COORDINAMENTO PROVINCIALE
 TUTELA AMBIENTALE, PAESISTICA E STORICO - CULTURALE (TAV.CI)
 ZONE DI TUTELA DI LAGHI, CORSI D'ACQUA E CORPI
 IDRICI SOTTERANEI.

-  ZONE DI TUTELA AMBIENTALE IDRICA DEI CORSI D'ACQUA (art.12)
-  INVASI ED ALVEI DI LAGHI, BACINE CORSI D'ACQUA (art.13 bis)
-  ZONE DI TUTELA DEI CARATTERI AMBIENTALI DI LAGHI, BACINI A CORSI D'ACQUA (art.12 bis.)
-  CORSI D'ACQUA MERITEVOLI DI TUTELA



















ZONE ED ELEMENTI DI INTERESSE PAESAGGISTICO - AMBIENTALE

-  ZONA DI TUTELA NATURALISTICA
-  DOSSI

ZONE ED ELEMENTI DI SPECIFICO INTERESSE STORICO, ARCHEOLOGICO E TESTIMONIALE

-  ZONE DI TUTELA DELLA STRUTTURA CENTURIATA
-  ELEMENTI DELLA CENTURIAZIONE
-  BONIFICHE STORICHE









LEGENDA LINEE METANODOTTI

-  MET. POGGIO RENATICO CREMONA DN 1200 (48") IN PROGETTO
 -  MET. MINERBIO - CREMONA DN 550 (22") IN DISMISSIONE
 -  MET. MINERBIO - CREMONA DN 550 (22") MANTENUTO IN ESERCIZIO
 -  ALLACCIAMENTI IN PROGETTO
 -  CONDOTTE ESISTENTI IN DISMISSIONE
 -  ALTRE CONDOTTE IN ESERCIZIO
- IMPIANTI IN PROGETTO**

- IMPIANTI ESISTENTI**
-  PUNTO DI INTERCETTAZIONE DI LINEA (PIL)
 -  PUNTO DI INTERCETTAZIONE DI DERIVAZIONE IMPORTANTE (PIDI)
 -  PUNTO DI INTERCONNESSIONE E STACCO BY PASS (PISB)
 -  PUNTO DI INTERCETTAZIONE CON DISCAGGIO DI ALLACCIAMENTO (PIDA)
 -  PUNTO DI INTERCETTAZIONE DI DERIVAZIONE SEMPLICE (PIDS)
 -  SEGNA PIG
 -  GIUNTO ISOLANTE
 -  CABINA DI RIDUZIONE
 -  PUNTO DI LANCIO E RICEVIMENTO PIG
-  MICROTUNNEL C.A. / ACCIAIO
 -  TOC

LEGENDA OPERE ACCESSORIE

-  Pista provvisoria di passaggio
 -  Adeguamento strade esistenti
 -  Strada di accesso agli impianti
- INFRASTRUTTURE PROVVISORIE**
-  Piazzole stoccaggio tubazioni
 -  Depositi temporanei

PLANIMETRIA

COMUNI
PROVINCIE
PROGRESSIVE CHILOMETRICHE
LIMITI DI TRONCO
PUNTI IMPIANTISTICI
PISTE PROVVISORIE  ADEGUAMENTI  STRADE DI ACCESSO 
DEPOSITI TEMPORANEI  PIAZZOLE STOCCAGGIO TUBAZIONI 
ALLARGAMENTO FASCIA DI LAVORO 
OPERE CIVILI  Trasversali  Longitudinali

DATI DI PROGETTO

Proprietario
Snam
 Rete Gas
 Progettista
Snamprogetti

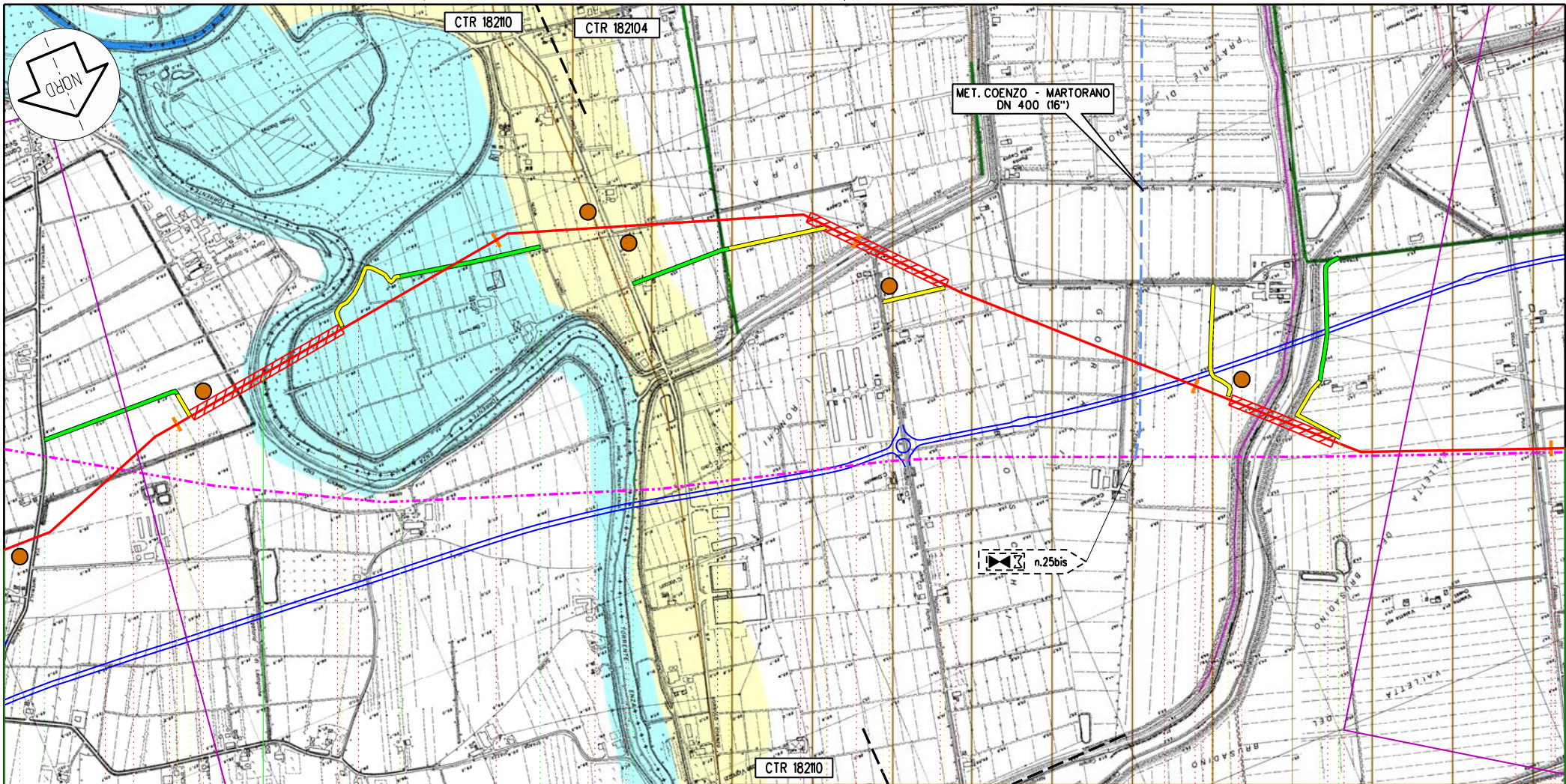
**METANODOTTO
 POGGIO RENATICO - CREMONA**

**PIANO TERRITORIALE DI COORDINAMENTO PROVINCIALE DI PARMA
 TUTELA AMBIENTALE, PAESISTICA E STORICO CULTURALE**

DISEGNO **LB-D-83216**
 Foglio **2 di 33**
 REVISIONE **0**
 COMMESSA **663300**
 SCALA **1:10.000**

Il presente disegno e' di proprieta' aziendale - La societa' tutelera' i propri diritti a termine di legge.

Il presente disegno e' di proprieta' aziendale - La societa' tutelera' i propri diritti termine di legge.



Brescello

Sorbolo

RE

PR

103

104

105

106

107

149,460
POGGIO RENATICO - CREMONA

C74

C75

C76

C77

C78

C79

6

Proprietario
Snam
 Rete Gas
 Progettista
Snamprogetti

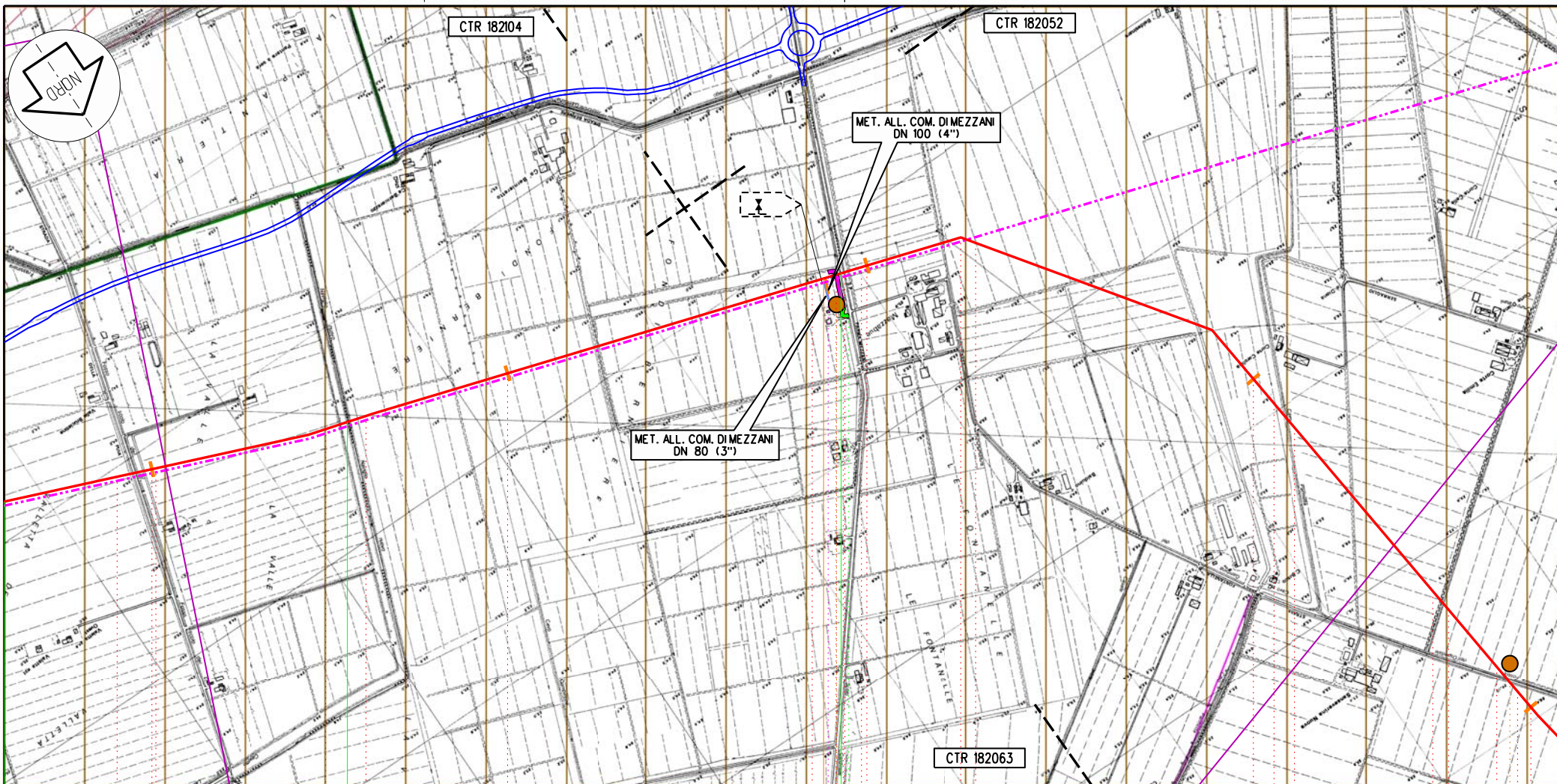
METANODOTTO
 POGGIO RENATICO - CREMONA

PIANO TERRITORIALE DI COORDINAMENTO PROVINCIALE DI PARMA
 TUTELA AMBIENTALE, PAESISTICA E STORICO CULTURALE

DISEGNO LB-D-83216
 Foglio 3 di 33
 REVISIONE 0
 COMMESSA 663300
 SCALA 1:10.000

Tavola
 29

Il presente disegno e' di proprieta' aziendale - La societa' tutelera' i propri diritti a termine di legge.



Sorbolo

Mezzani

Colorno

107

108

109

110

PR

149,460
POGGIO RENATICO - CREMONA

PIDI n 20 km 108,895

C80

C81

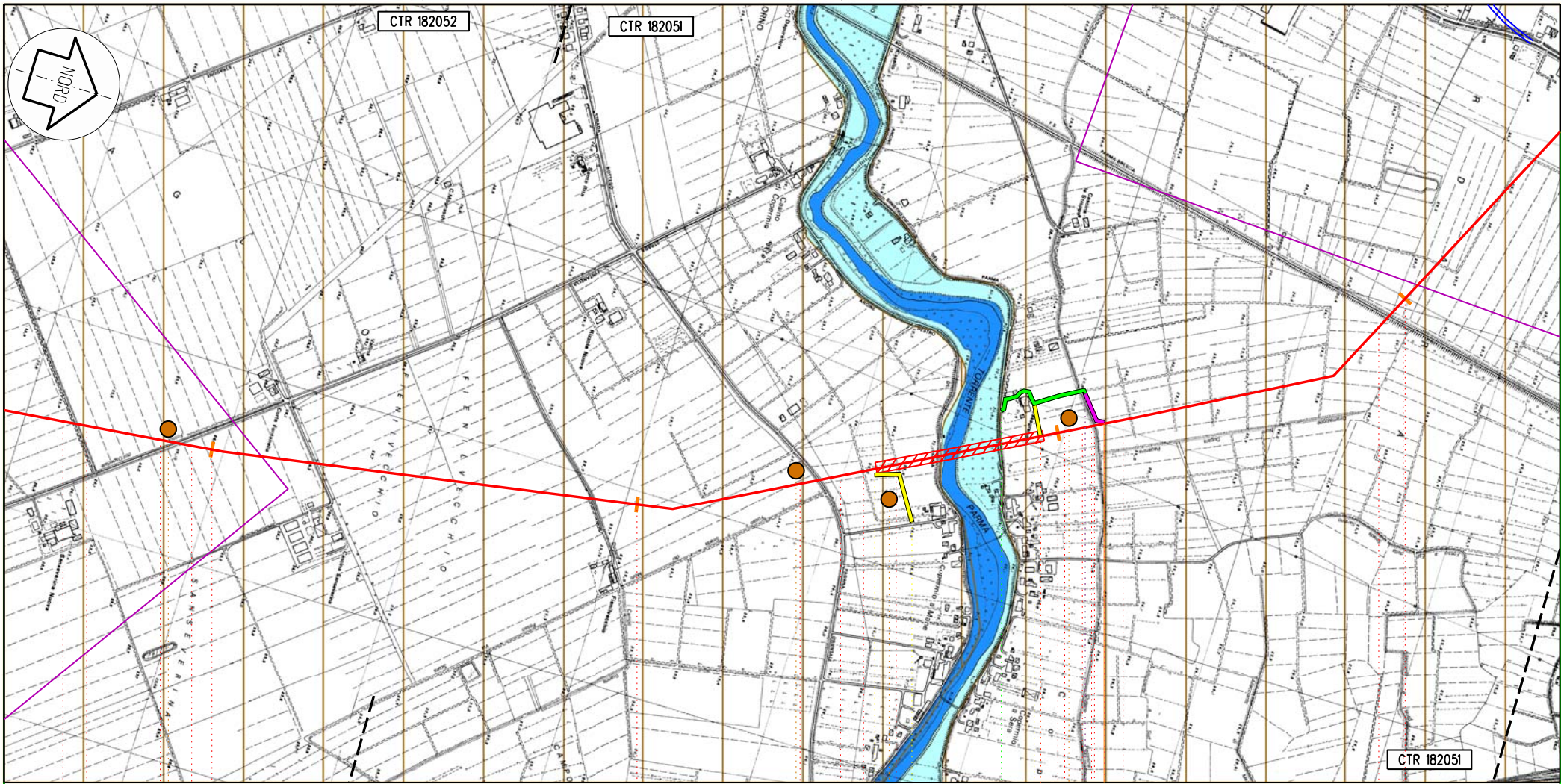
Proprietario
Snam
 Rete Gas
 Progettista
Snamprogetti

METANODOTTO
 POGGIO RENATICO - CREMONA

PIANO TERRITORIALE DI COORDINAMENTO PROVINCIALE DI PARMA
 TUTELA AMBIENTALE, PAESISTICA E STORICO CULTURALE

DISEGNO LB-D-83216
 Foglio 4 di 33
 REVISIONE 0
 COMMESSA 663300
 SCALA 1:10.000

Tavola
 30



Il presente disegno e' di proprieta' aziendale - La societa' tutelera' i propri diritti termine di legge.

Colorno
PR

149,460
POGGIO RENATICO - CREMONA

◀ P1L n 21km 13,90 ▶

C81

C82

C83

C84

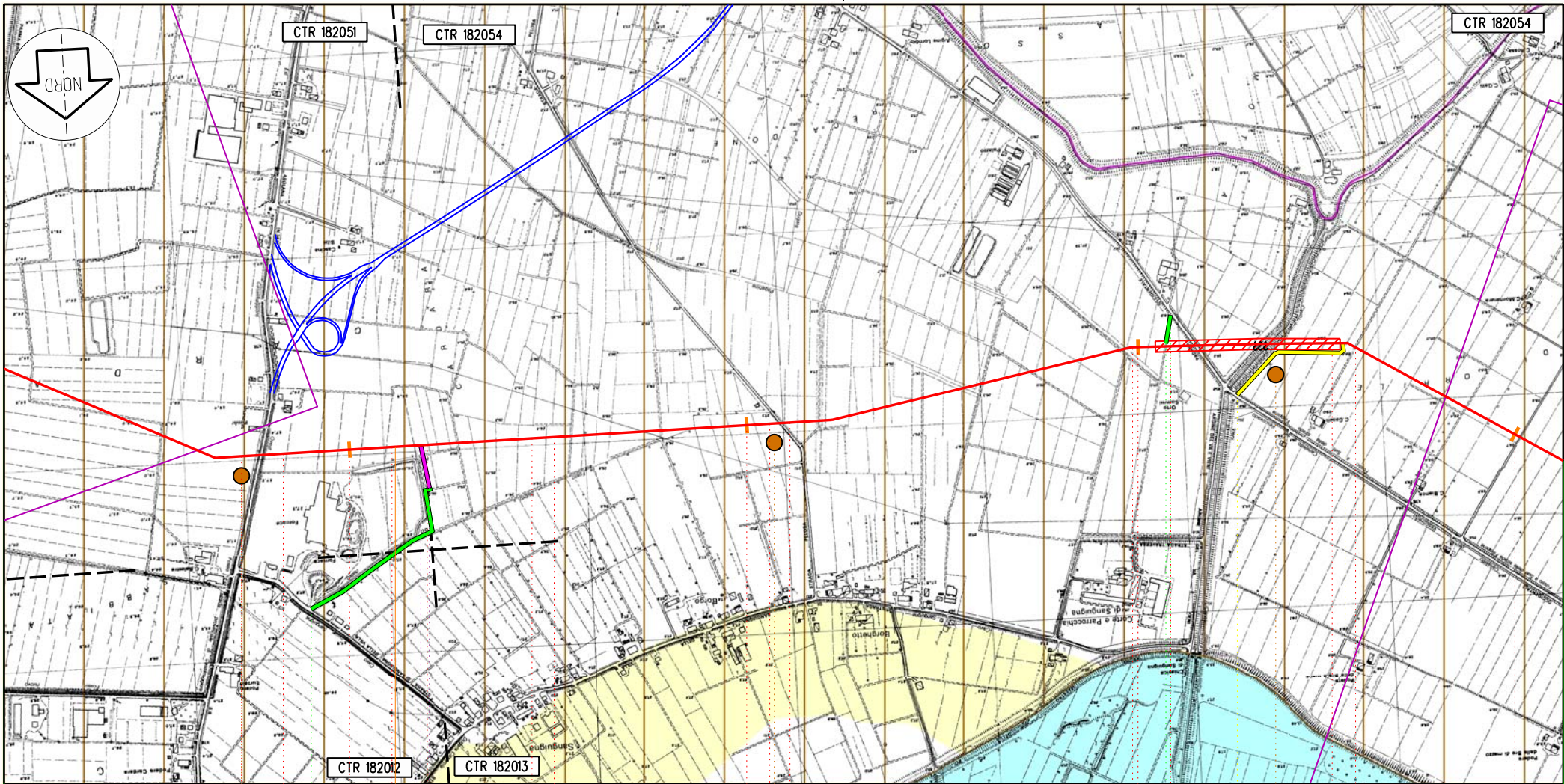
Proprietario
Snam
Rete Gas
Progettista
Snamprogetti

METANODOTTO
POGGIO RENATICO - CREMONA
PIANO TERRITORIALE DI COORDINAMENTO PROVINCIALE DI PARMA
TUTELA AMBIENTALE, PAESISTICA E STORICO CULTURALE

DISEGNO LB-D-83216
Foglio 5 di 33
REVISIONE 0
COMMESSA 663300
SCALA 1:10.000

Tavola
31

Il presente disegno e' di proprieta' aziendale - La societa' tutelera' i propri diritti termine di legge.



Colorno

PR

115

116

117

118

149,460
POGGIO RENATICO - CREMONA

◀ PIL n 22 km 115,120 ▶

C85

C86

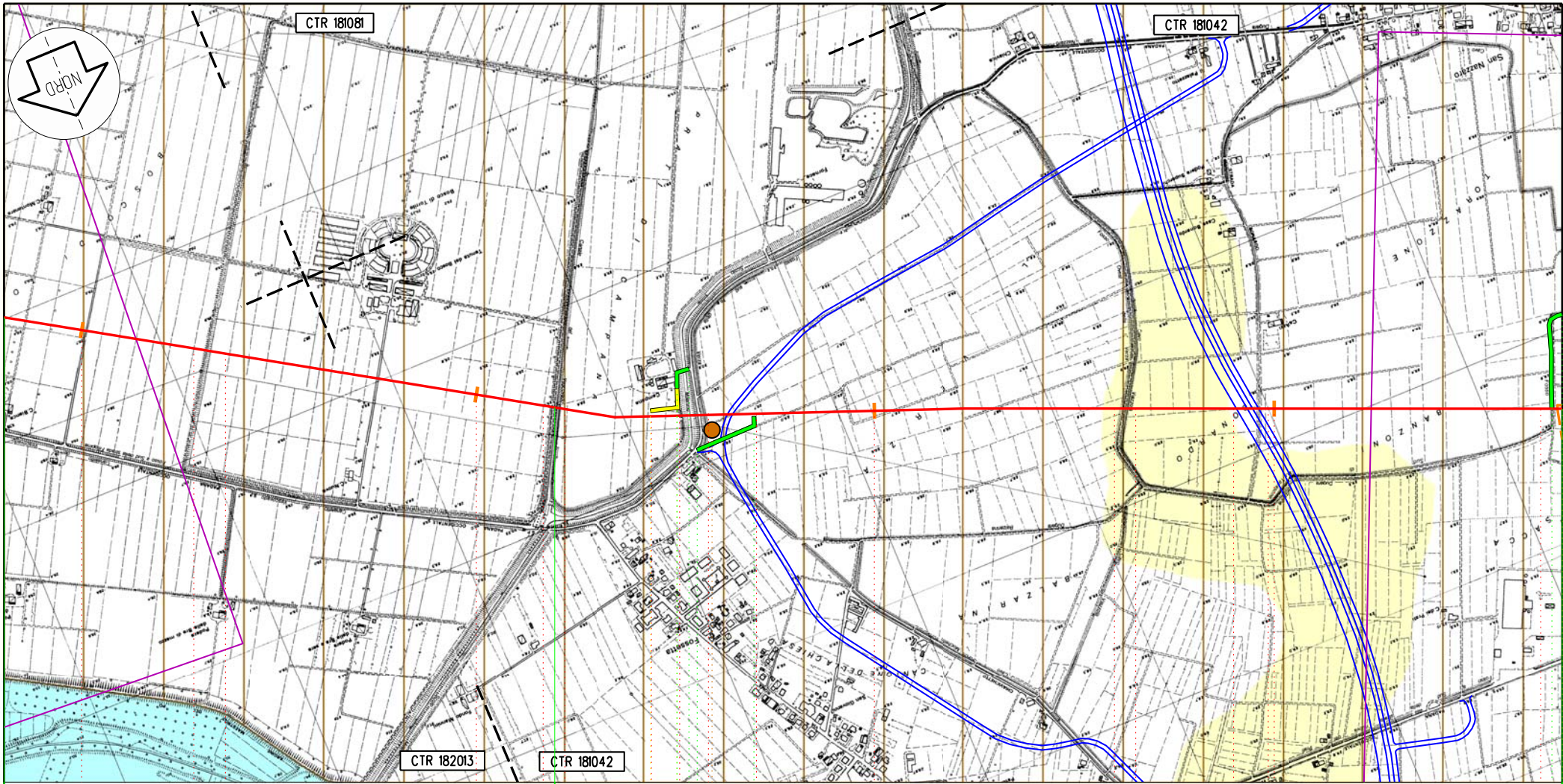
C87

Proprietario
Snam
Rete Gas
Progettista
Snamprogetti

METANODOTTO
POGGIO RENATICO - CREMONA
PIANO TERRITORIALE DI COORDINAMENTO PROVINCIALE DI PARMA
TUTELA AMBIENTALE, PAESISTICA E STORICO CULTURALE

Disegno LB-D-83216
Foglio 6 di 33
Revisione 0
Commessa 663300
Scala 1:10.000

Tavola
32



Colorno

Sisso

PR

118

119

120

121

149,460
POGGIO RENATICO - CREMONA

C88

Il presente disegno e' di proprieta' aziendale - La societa' tutelera' i propri diritti a termine di legge.

Proprietario
Snam
Rete Gas
Progettista
Snamprogetti

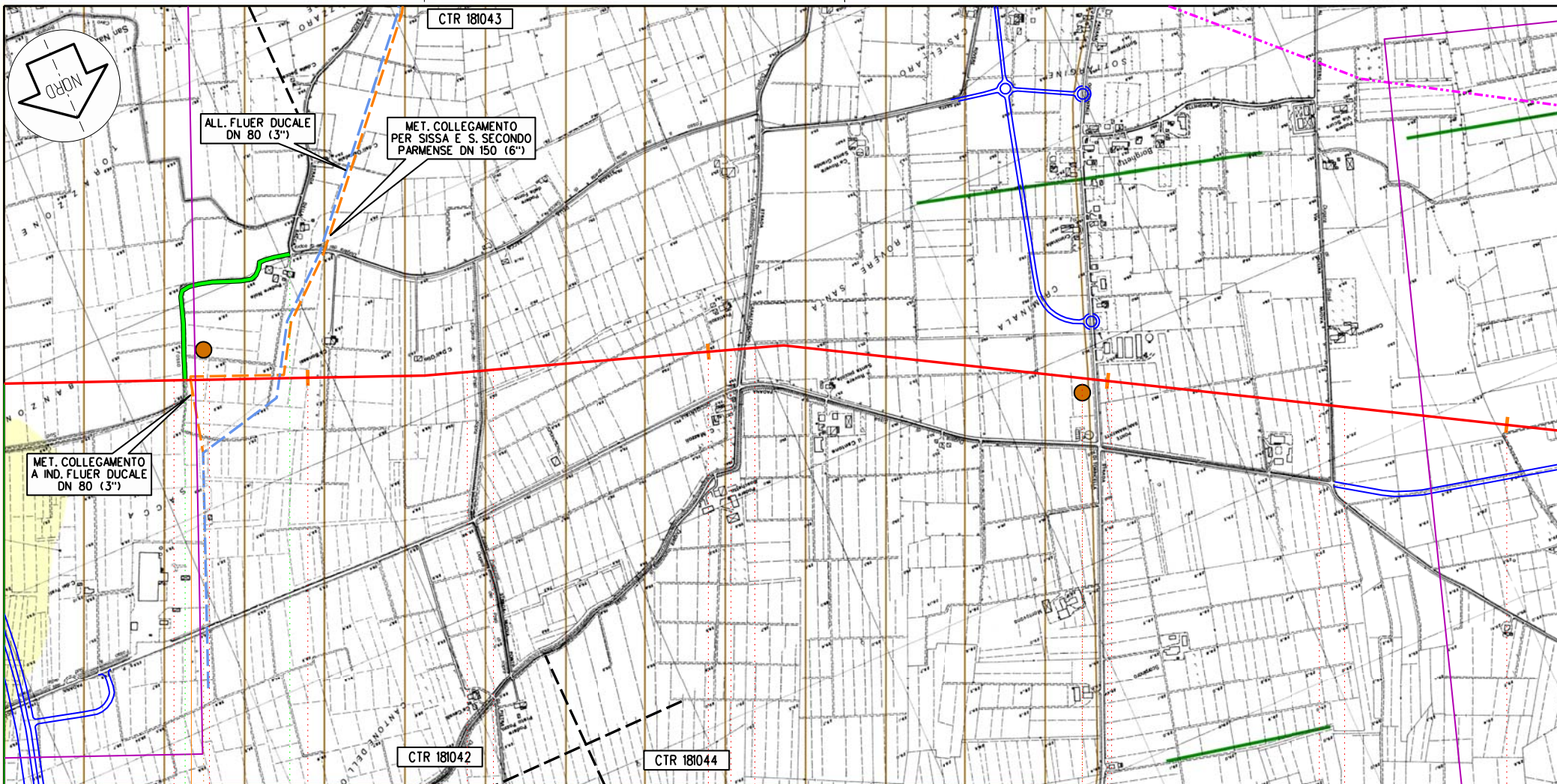
METANODOTTO
POGGIO RENATICO - CREMONA

PIANO TERRITORIALE DI COORDINAMENTO PROVINCIALE DI PARMA
TUTELA AMBIENTALE, PAESISTICA E STORICO CULTURALE

DISEGNO LB-D-83216
Foglio 7 di 33
REVISIONE 0
COMMESSA 663300
SCALA 1:10.000

Tavola
33

Il presente disegno e' di proprieta' aziendale - La societa' tutelera' i propri diritti a termine di legge.



Sissa
PR

122

123

124

125

149,460
POGGIO RENATICO - CREMONA

PI in 23 km 121,710

C89

C90

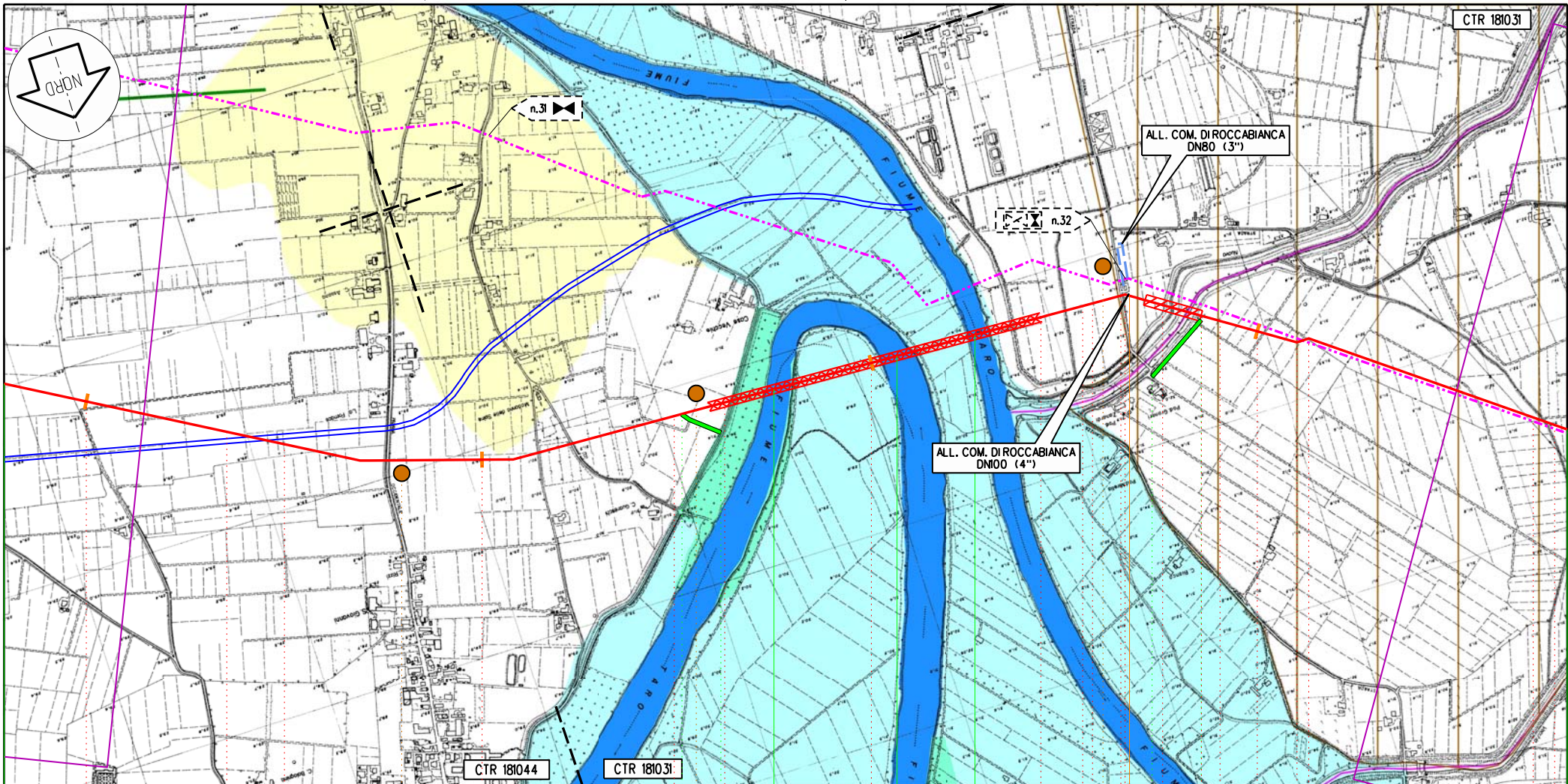
Proprietario
Snam
Reto Gas
Progettista
Snamprogetti

METANODOTTO
POGGIO RENATICO - CREMONA
PIANO TERRITORIALE DI COORDINAMENTO PROVINCIALE DI PARMA
TUTELA AMBIENTALE, PAESISTICA E STORICO CULTURALE

DISEGNO LB-D-83216
Foglio 8 di 33
REVISIONE 0
COMMESSA 663300
SCALA 1:10.000

Tavola
34

Il presente disegno e' di proprieta' aziendale - La societa' tutelera' i propri diritti termine di legge.



CTR 181031

CTR 181044

CTR 181031

Sisso

Roccabianca

Sisso

Roccabianca

PR

125

126

127

128

149,460
POGGIO RENATICO - CREMONA

PI in 24 km 127,665

C91

C92

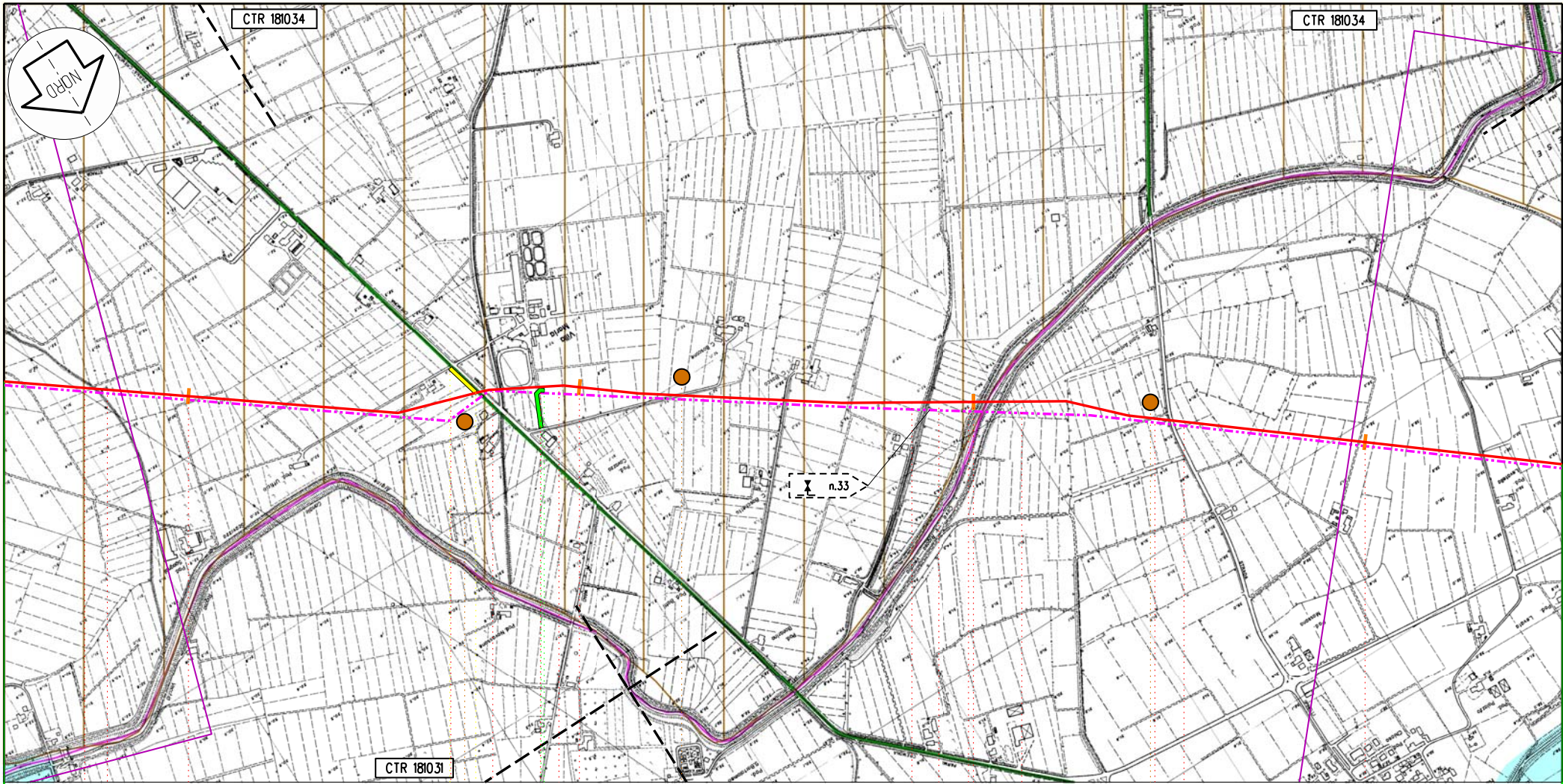
C93

Proprietario
Snam
Rete Gas
Progettista
Snamprogetti

METANODOTTO
POGGIO RENATICO - CREMONA
PIANO TERRITORIALE DI COORDINAMENTO PROVINCIALE DI PARMA
TUTELA AMBIENTALE, PAESISTICA E STORICO CULTURALE

DISEGNO LB-D-83216
Foglio 9 di 33
REVISIONE 0
COMMESSA 663300
SCALA 1:10.000

Tavola
35



Roccabianca

PR

129

130

131

132

149,460
POGGIO RENATICO - CREMONA

C94

C95

C96

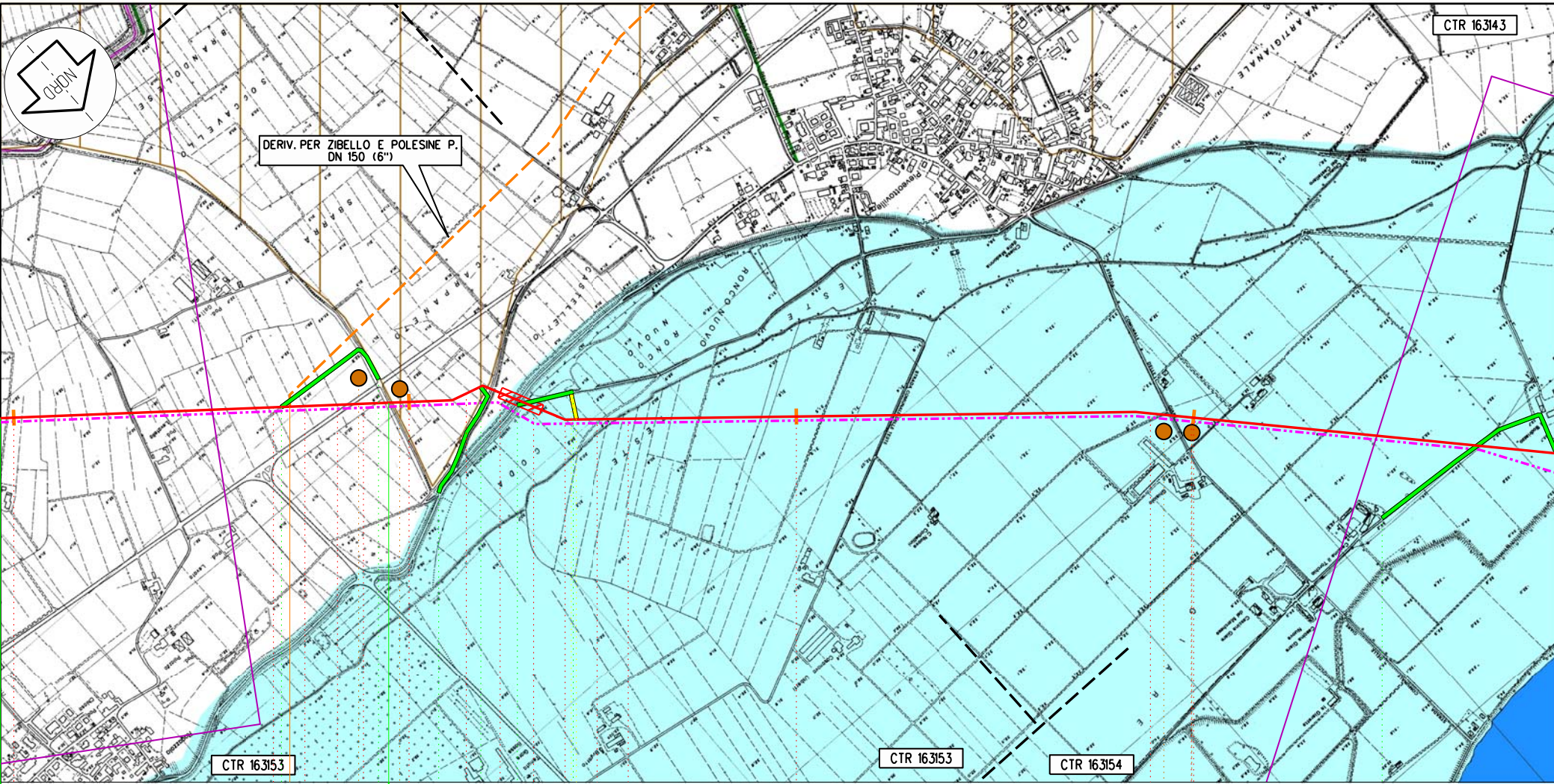
Proprietario
Snam
Rete Gas
Progettista
Snamprogetti

METANODOTTO
POGGIO RENATICO - CREMONA
PIANO TERRITORIALE DI COORDINAMENTO PROVINCIALE DI PARMA
TUTELA AMBIENTALE, PAESISTICA E STORICO CULTURALE

DISEGNO LB-D-83216
Foglio 10 di 33
REVISIONE 0
COMMESSA 663300
SCALA 1:10.000

Tavola
36

Il presente disegno e' di proprieta' aziendale - La societa' tutelera' i propri diritti termine di legge.



DERIV. PER ZIBELLO E POLESINE P. DN 150 (6")

CTR 163153

CTR 163153

CTR 163154

Roccabianca

Zibello

PR

132

133

134

135

149,460
POGGIO RENATICO - CREMONA

PIQIn 25 km 132,700

C97

C98

C99

C100

Proprietario
Snam
 Rete Gas
 Progettista
Snamprogetti

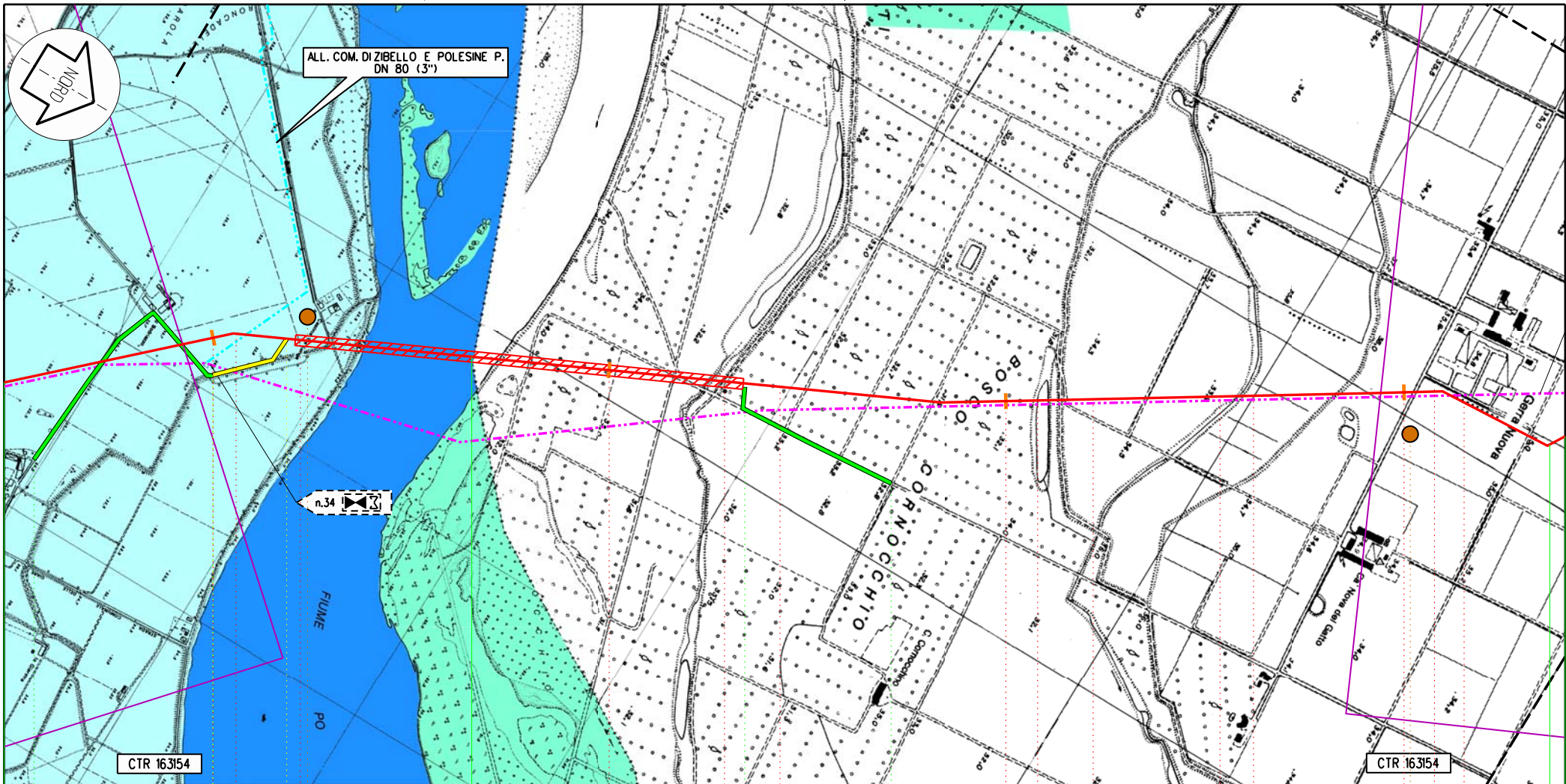
METANODOTTO
 POGGIO RENATICO - CREMONA
 PIANO TERRITORIALE DI COORDINAMENTO PROVINCIALE DI PARMA
 TUTELA AMBIENTALE, PAESISTICA E STORICO CULTURALE

DISEGNO LB-D-83216
 Foglio 11 di 33
 REVISIONE 0
 COMMESSA 663300
 SCALA 1:10.000

Tavola
 37

Il presente disegno e' di proprieta' aziendale - La societa' tutelera' i propri diritti termine di legge.

Il presente disegno e' di proprieta' aziendale - La societa' tutelera' i propri diritti termine di legge.



Zibello

Pieve d' Olmi

Stagno Lombardo

PR

CR

136

137

138

139

149,460
POGGIO RENATICO - CREMONA

C101

C102

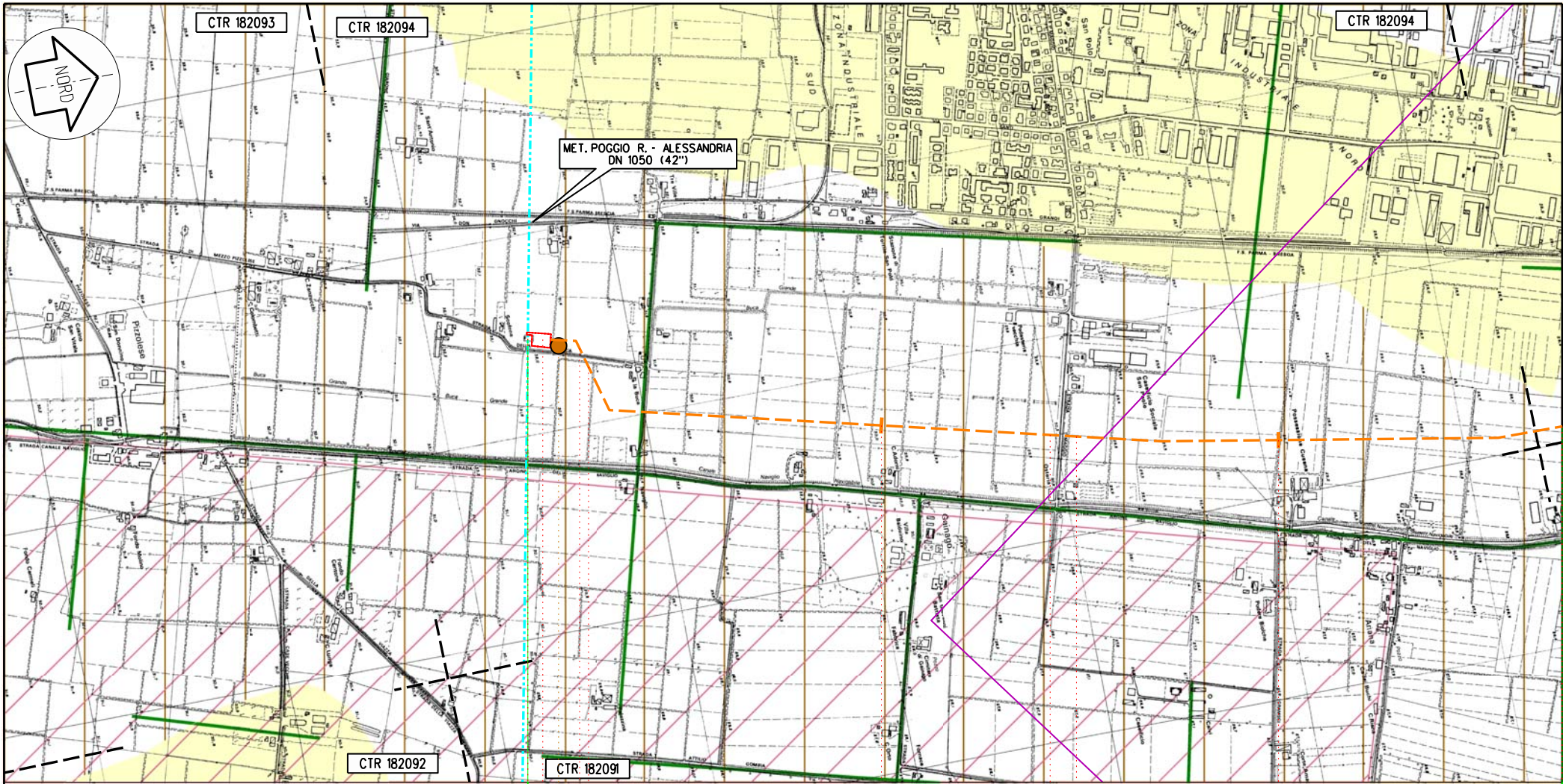
Proprietario
Snam
 Rete Gas
 Progettista
Snamprogetti

METANODOTTO
 POGGIO RENATICO - CREMONA

PIANO TERRITORIALE DI COORDINAMENTO PROVINCIALE DI PARMA
 TUTELA AMBIENTALE, PAESISTICA E STORICO CULTURALE

DISEGNO LB-D-83216
 Foglio 12 di 33
 REVISIONE 0
 COMMESSA 663300
 SCALA 1:10.000

Tavola
 38



Torri
PR

km 0,000

↳ P.D.N. 17
km 0,000 (ESISTENTE) ↩

7,195
COLL. SCOFONE - TORRIE - ATTR. TORRENTE PARMA

Proprietario
Snam
Rete Gas
Progettista
Snamprogetti

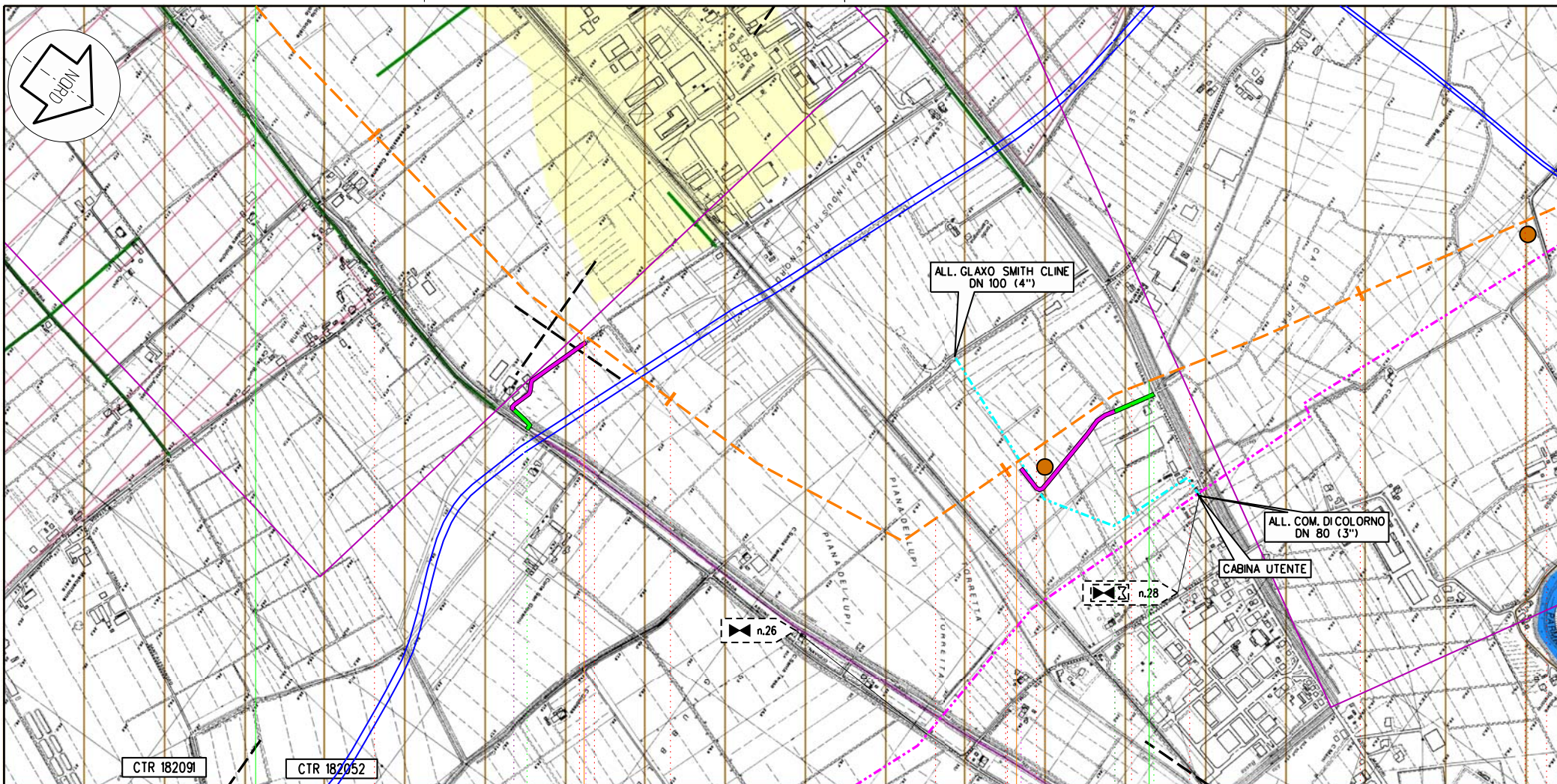
METANODOTTO POGGIO RENATICO - CREMONA
COLLEGAMENTO SCOFONE - TORRIE - ATTR. T. PARMA
DN 200 (8") P 24 bar
PIANO TERRITORIALE DI COORDINAMENTO PROVINCIALE DI PARMA
TUTELA AMBIENTALE, PAESISTICA E STORICO CULTURALE

DISEGNO LB-D-83216
Foglio 13 di 33
REVISIONE 0
COMMESSA 663300
SCALA 1:10.000

Tavola
47

Il presente disegno e' di proprieta' aziendale - La societa' tutelera' i propri diritti termine di legge.

Il presente disegno e' di proprieta' aziendale - La societa' tutelera' i propri diritti termine di legge.



Torrile

Colorno

PR

2

3

4

5

7,195
COLL. SCOFONE - TORRILE - ATTR. TORRENTE PARMA

PI n.km 2,730

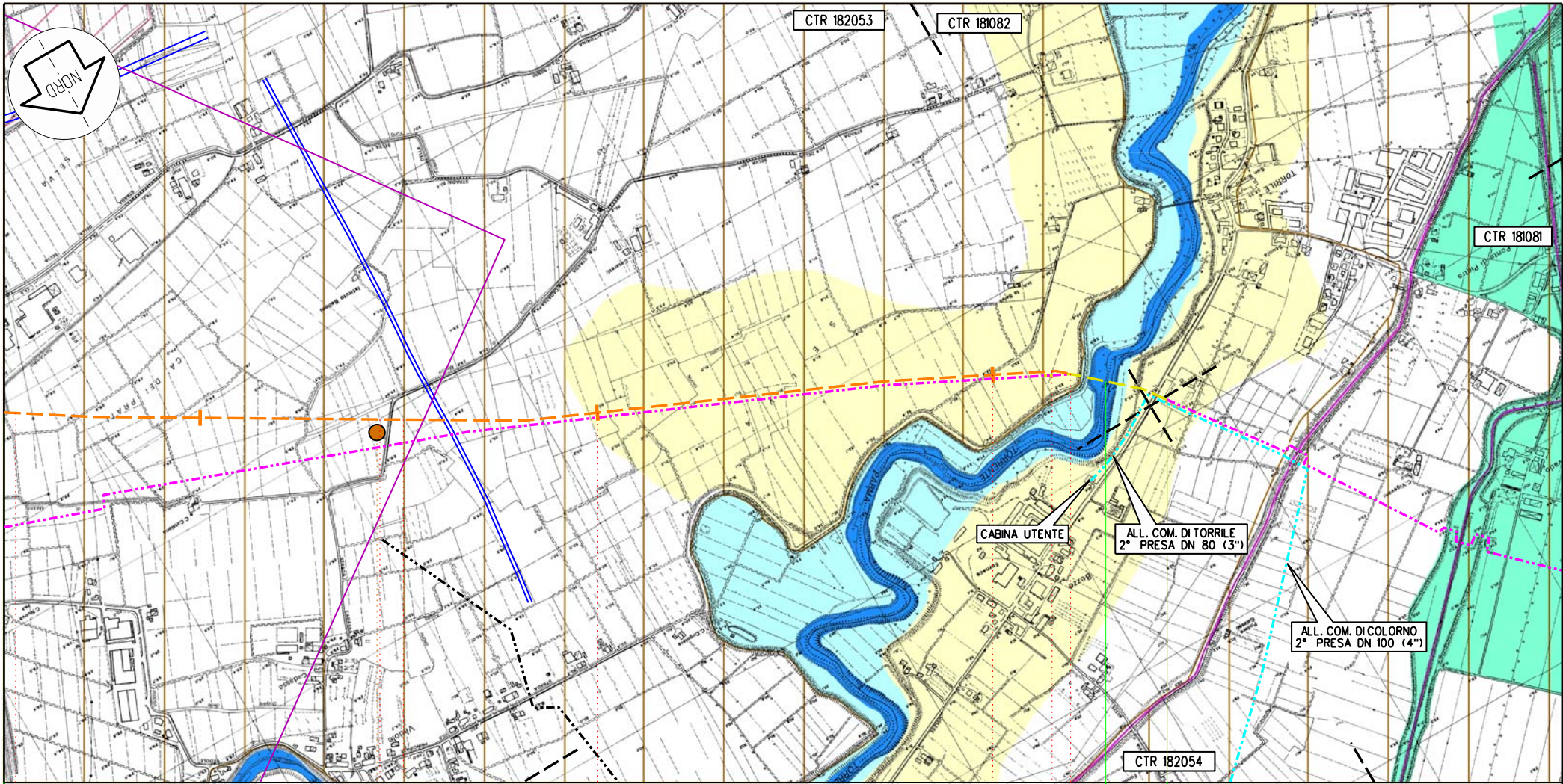
PID n. 2 km 4,035

Proprietario
Snam
 Rete Gas
 Progettista
Snamprogetti

METANODOTTO POGGIO RENATICO - CREMONA
 COLLEGAMENTO SCOFONE - TORRILE - ATTR. T. PARMA
 DN 200 (8") P 24 bar
 PIANO TERRITORIALE DI COORDINAMENTO PROVINCIALE DI PARMA
 TUTELA AMBIENTALE, PAESISTICA E STORICO CULTURALE

DISEGNO LB-D-83216
 Foglio 14 di 33
 REVISIONE 0
 COMMESSA 663300
 SCALA 1:10.000

Tavola
 48



Il presente disegno e' di proprieta' aziendale - La societa' tutelera' i propri diritti termine di legge.

Colorno

Torrile

PR

5

6

7

7,195
COLL. SCOFONE - TORRILE - ATTR. TORRENTE PARMA

km 7,195

COLLEGAMENTO CON DN 300 (12")
ATTR. T. PARMA - DN 550 (22")
(ESISTENTE)

PIDIN. 28 bis km 7,450
(ESISTENTE)

C3


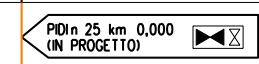

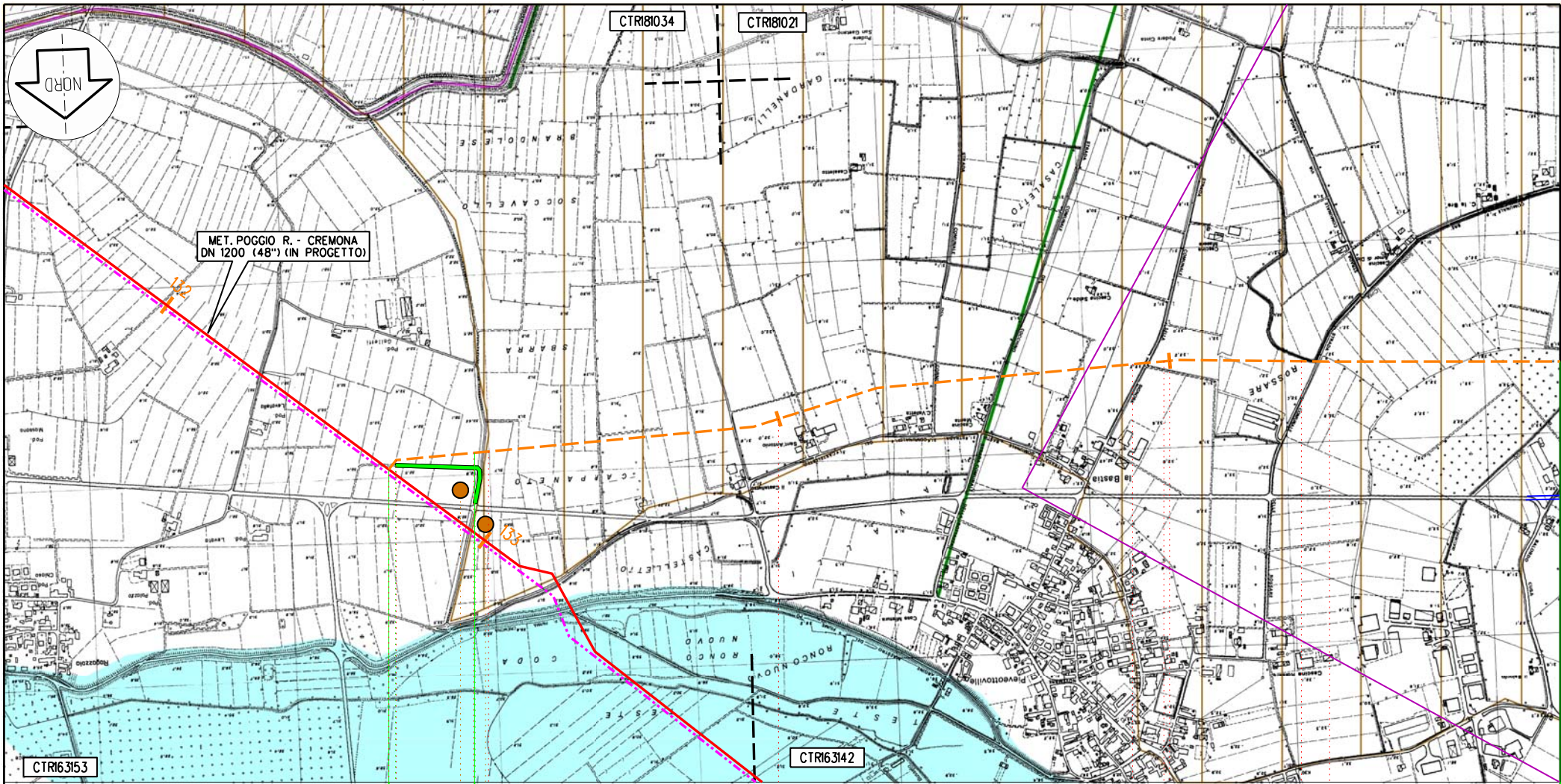
Proprietario
Snam
Rete Gas
Progettista
Snamprogetti

METANODOTTO POGGIO RENATICO - CREMONA
COLLEGAMENTO SCOFONE - TORRILE - ATTR. T. PARMA
DN 200 (8") P 24 bar
PIANO TERRITORIALE DI COORDINAMENTO PROVINCIALE DI PARMA
TUTELA AMBIENTALE, PAESISTICA E STORICO CULTURALE

Disegno LB-D-83216
Foglio 15 di 33
Revisione 0
Commessa 663300
Scala 1:10.000

Tavola
49

Il presente disegno e' di proprieta' aziendale - La societa' tutelera' i propri diritti termine di legge.

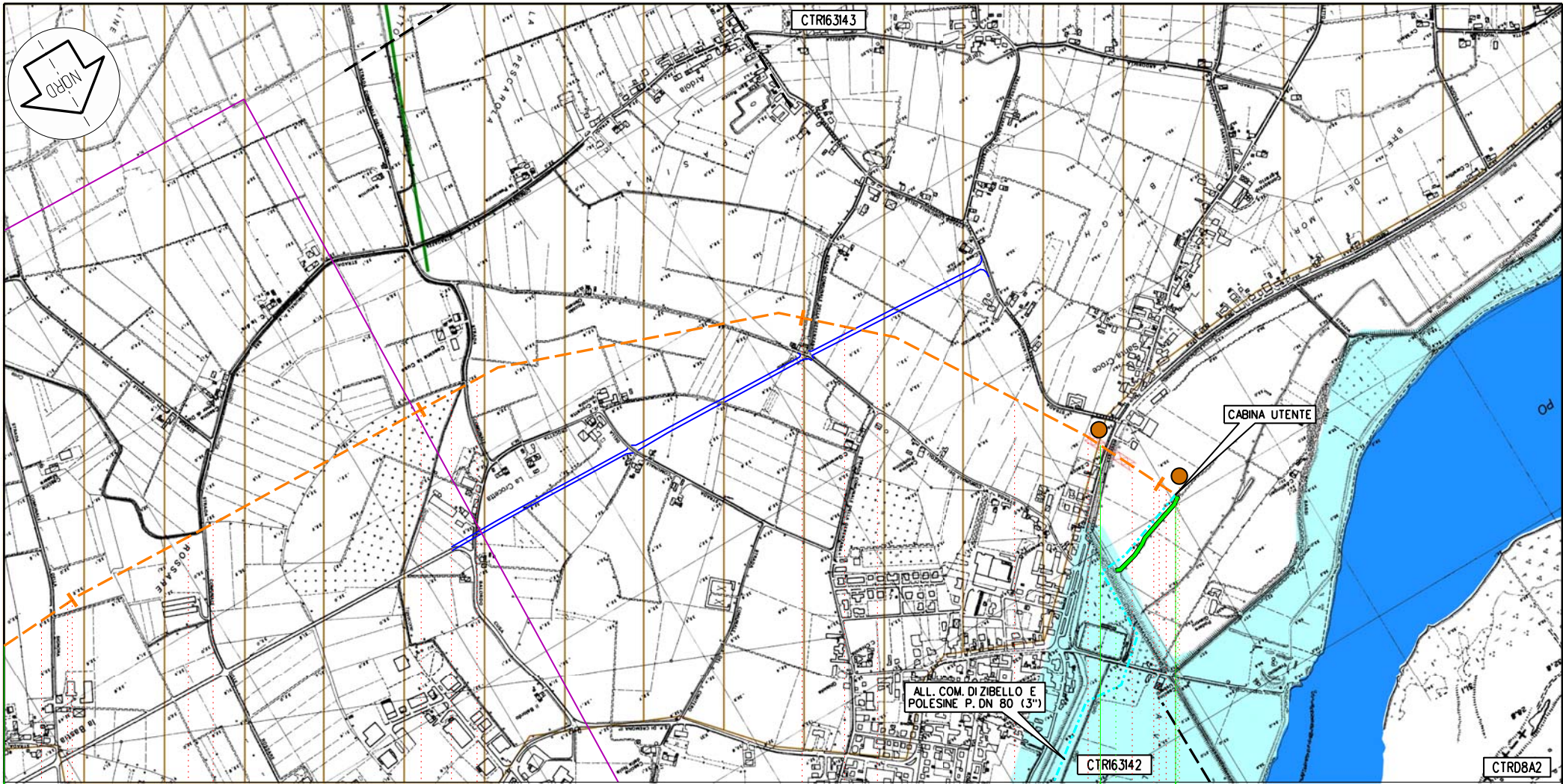


Proprietario
Snam
 Rete Gas
 Progettista
Snamprogetti

METANODOTTO POGGIO RANATICO - CREMONA
 DERIV. PER ZIBELLO E POLESINE P.SE
 DN 150 (6") P 75 bar
PIANO TERRITORIALE DI COORDINAMENTO PROVINCIALE DI PARMA
 TUTELA AMBIENTALE, PAESISTICA E STORICO CULTURALE

Disegno **LB-D-83216**
 Foglio **16 di 33**
 Revisione **0**
 Commessa **663300**
 Scala **1:10.000**

Tavola
50




Zibello Polesine Parmense

PR

2 3 4 5 km 5,050

5,050
DERIV. PER ZIBELLO E POLESINE P.SE



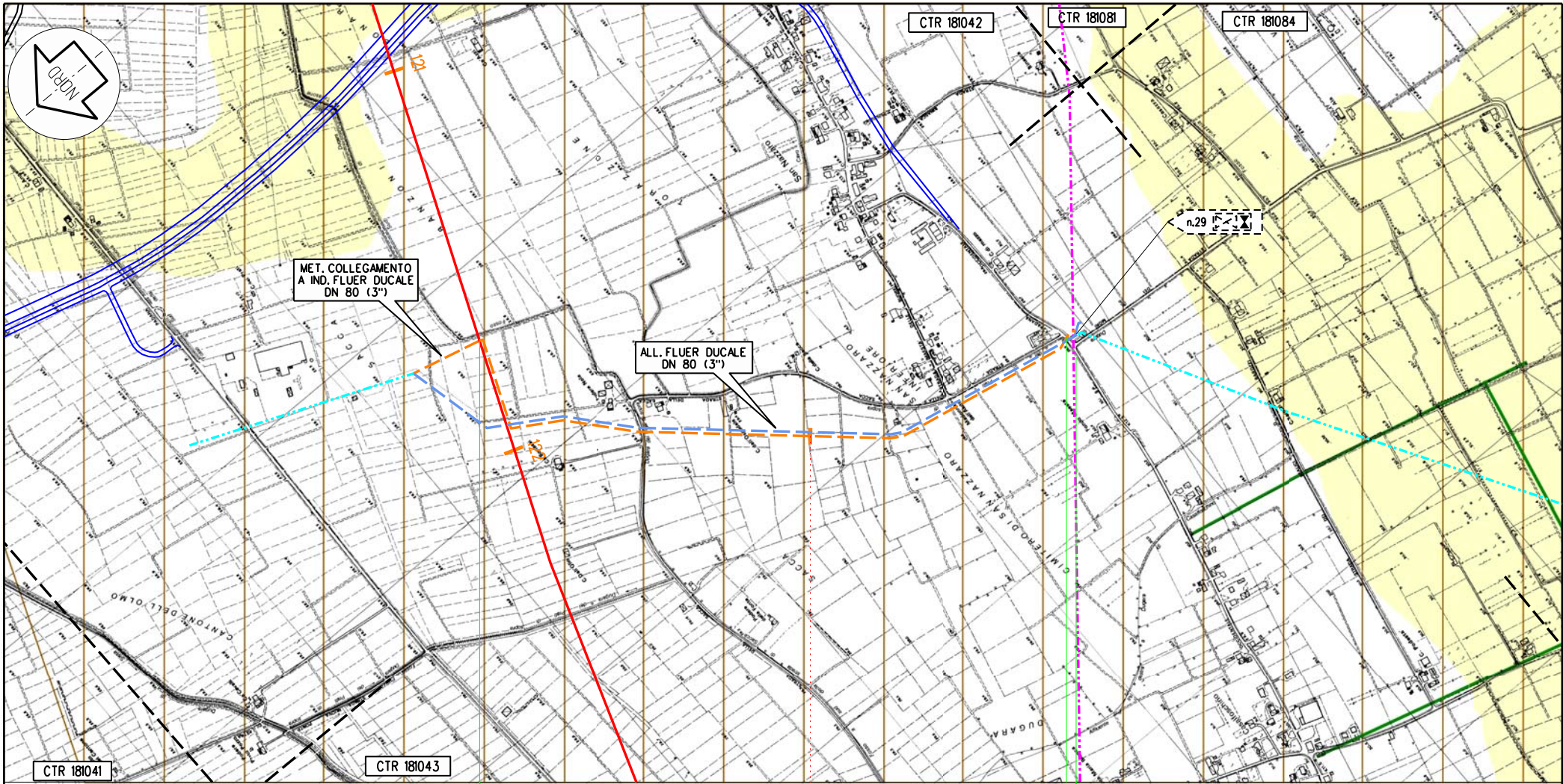
Proprietario
Snam
Rete Gas
Progettista
Snamprogetti

METANODOTTO POGGIO RANATICO - CREMONA
DERIV. PER ZIBELLO E POLESINE P.SE
DN 150 (6'') P 75 bar
PIANO TERRITORIALE DI COORDINAMENTO PROVINCIALE DI PARMA
TUTELA AMBIENTALE, PAESISTICA E STORICO CULTURALE

DISEGNO LB-D-83216
Foglio 17 di 33
REVISIONE 0
COMMESSA 663300
SCALA 1:10.000

Tavola
51

Il presente disegno e' di proprieta' aziendale - La societa' tutelera' i propri diritti termine di legge.



Il presente disegno e' di proprieta' aziendale - La societa' tutelera' i propri diritti a termine di legge.

Sissa
PR

km 0,000 1,750 km 1,750
COLLEGAMENTO PER SISSA E S. SECONDO PARMENSE

PID n. 25 km 0,000

PID n. 1 km 1,750

SP Sissa San Nozzaro

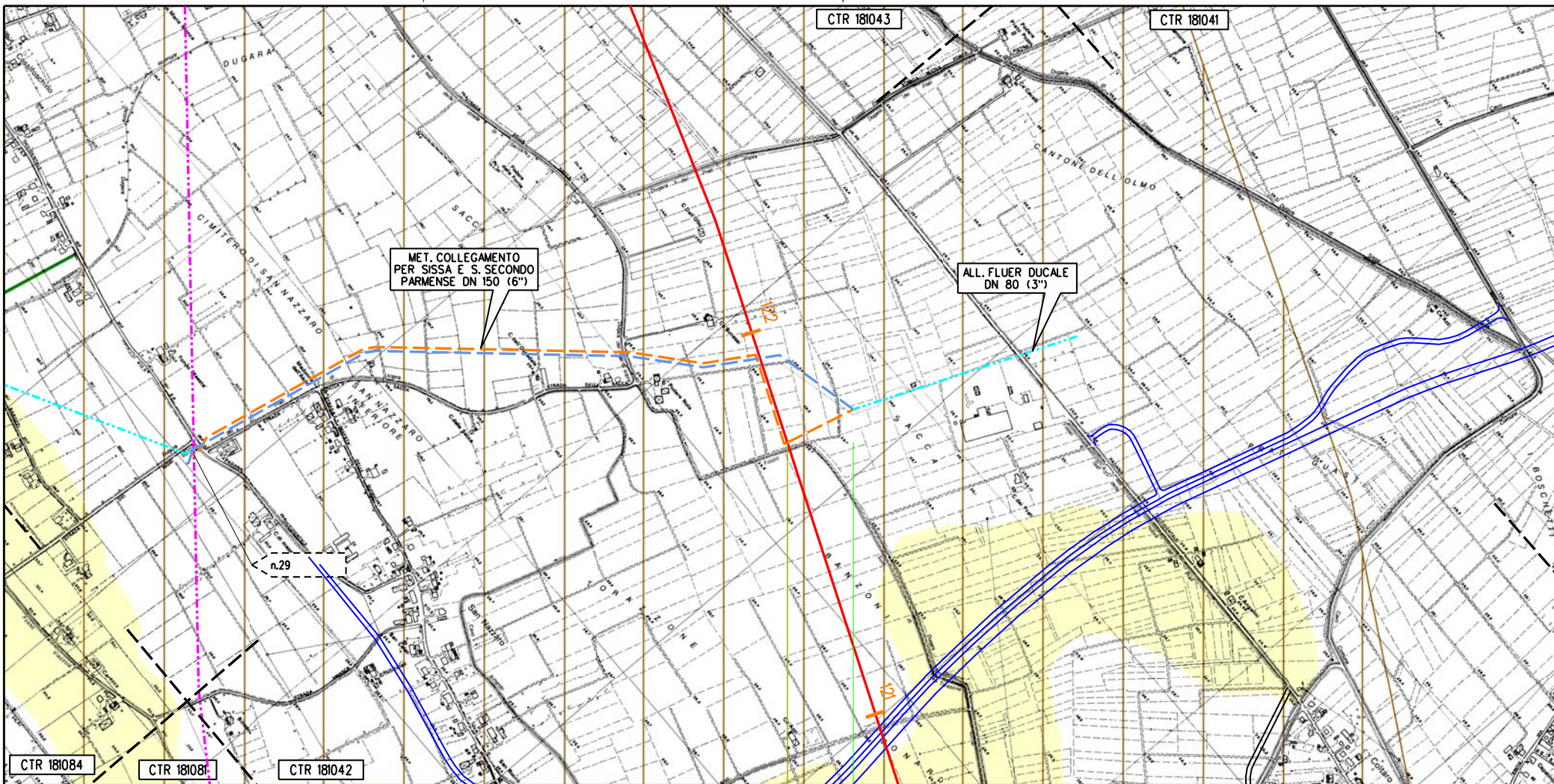
Proprietario
Snam
Rete Gas
Progettista
Snamprogetti

METANODOTTO POGGIO RENATICO - CREMONA
COLLEGAMENTO PER SISSA E S. SECONDO PARMENSE
DN 150 (6") P 75 bar
PIANO TERRITORIALE DI COORDINAMENTO PROVINCIALE DI PARMA
TUTELA AMBIENTALE, PAESISTICA E STORICO CULTURALE

DISEGNO LB-D-83216
Foglio 18 di 33
REVISIONE 0
COMMESSA 663300
SCALA 1:10.000

Tavola
53

Il presente disegno e' di proprieta' aziendale - La societa' tutelera' i propri diritti a termine di legge.



Sisso
PR

km 0,000 km 0,185

PIIn.23 km 0,000

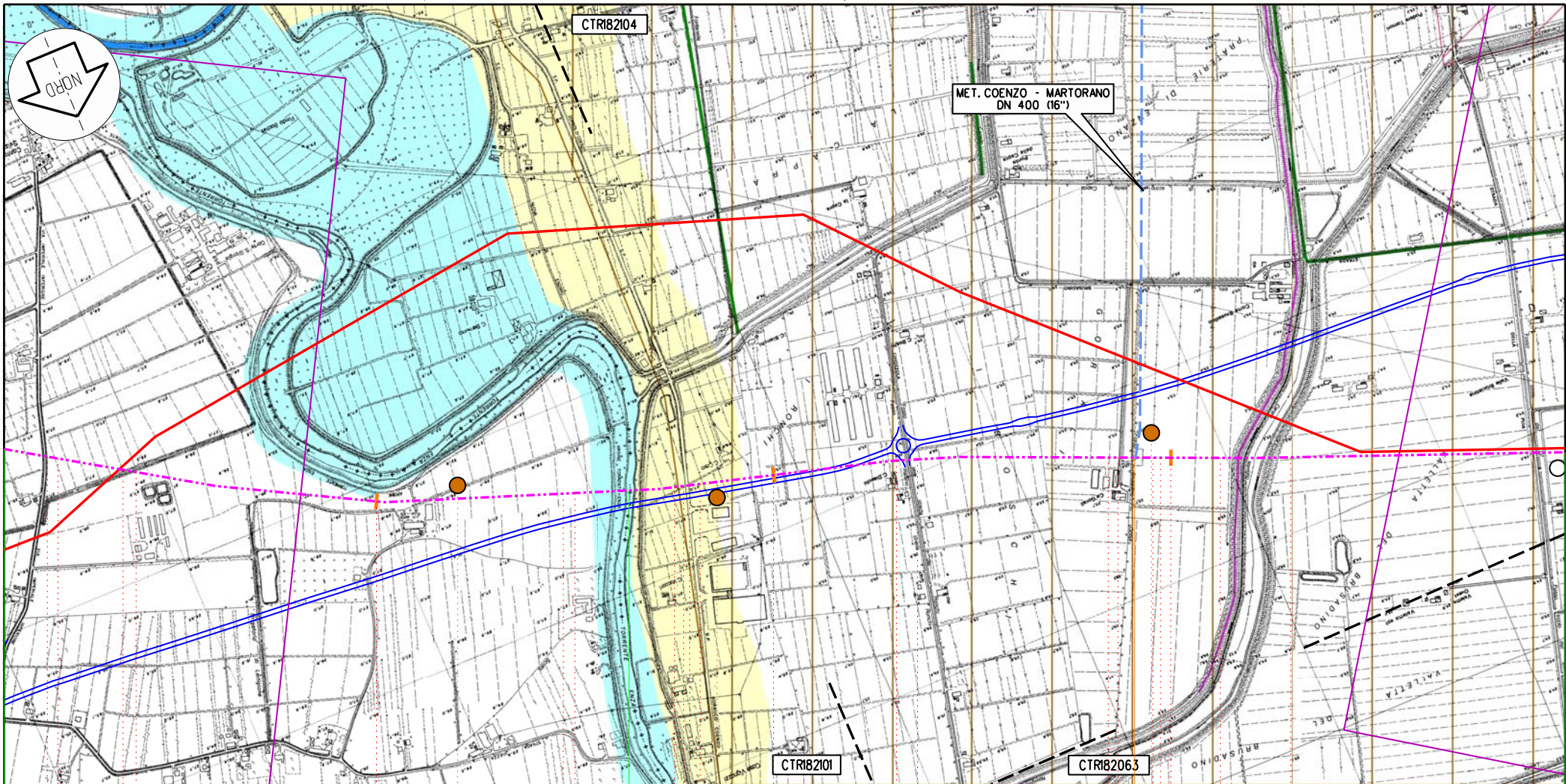
Proprietario
Snam
 Rete Gas
 Progettista
Snamprogetti

METANODOTTO POGGIO RENATICO - CREMONA
 COLLEGAMENTO A IND. FLEUR DUCALE
 DN 80 (3") P 75 bar
 PIANO TERRITORIALE DI COORDINAMENTO PROVINCIALE DI PARMA
 TUTELA AMBIENTALE, PAESISTICA E STORICO CULTURALE

DISEGNO LB-D-83216
 Foglio 19 di 33
 REVISIONE 0
 COMMESSA 663300
 SCALA 1:10.000

Tavola
54

Il presente disegno e' di proprieta' aziendale - La societa' tutelera' i propri diritti a termine di legge.



Brescello

RE

90

CTR182101

91

133,740

Sorbolo

PR

92

CTR182063

PI01 n.25 bis km 91,90

P32

P33

P34

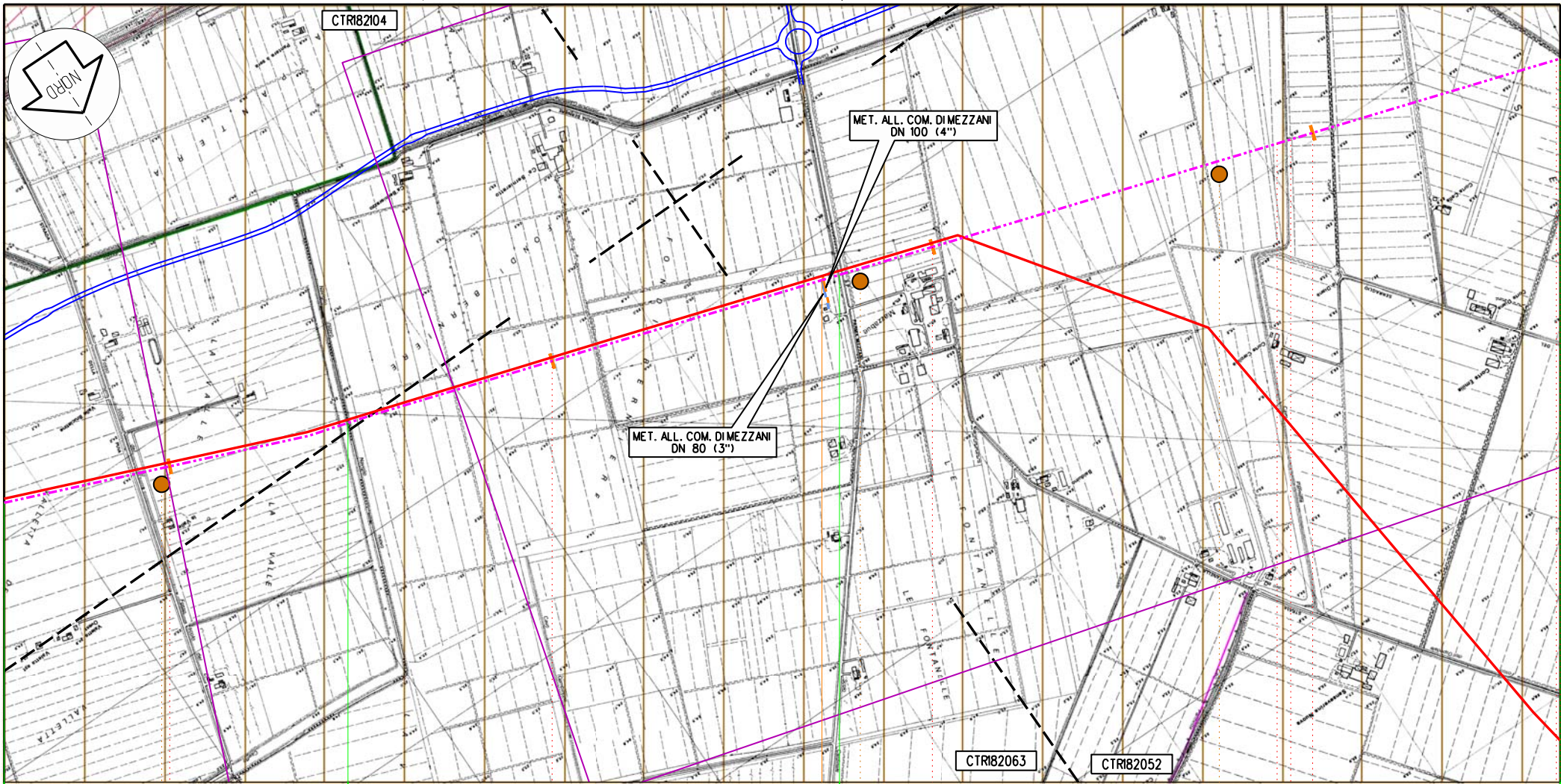
Proprietario
Snam
 Rete Gas
 Progettista
Snamprogetti

METANODOTTO POGGIO RENATICO - CREMONA
 MET. MINERBIO - CREMONA DN 550 (22'') IN DISMISSIONE
 PIANO TERRITORIALE DI COORDINAMENTO PROVINCIALE DI PARMA
 TUTELA AMBIENTALE, PAESISTICA E STORICO CULTURALE

Disegno LB-D-83216
 Foglio 20 di 33
 Revisione 0
 Commessa 663300
 Scala 1:10.000

Tavola
 28/A

Il presente disegno e' di proprieta' aziendale - La societa' tutelera' i propri diritti a termine di legge.



Sorbolo

Mezzoni

Colorno

PR

93

94

95

96

133,740

PIDS km 94,710

P35

P36

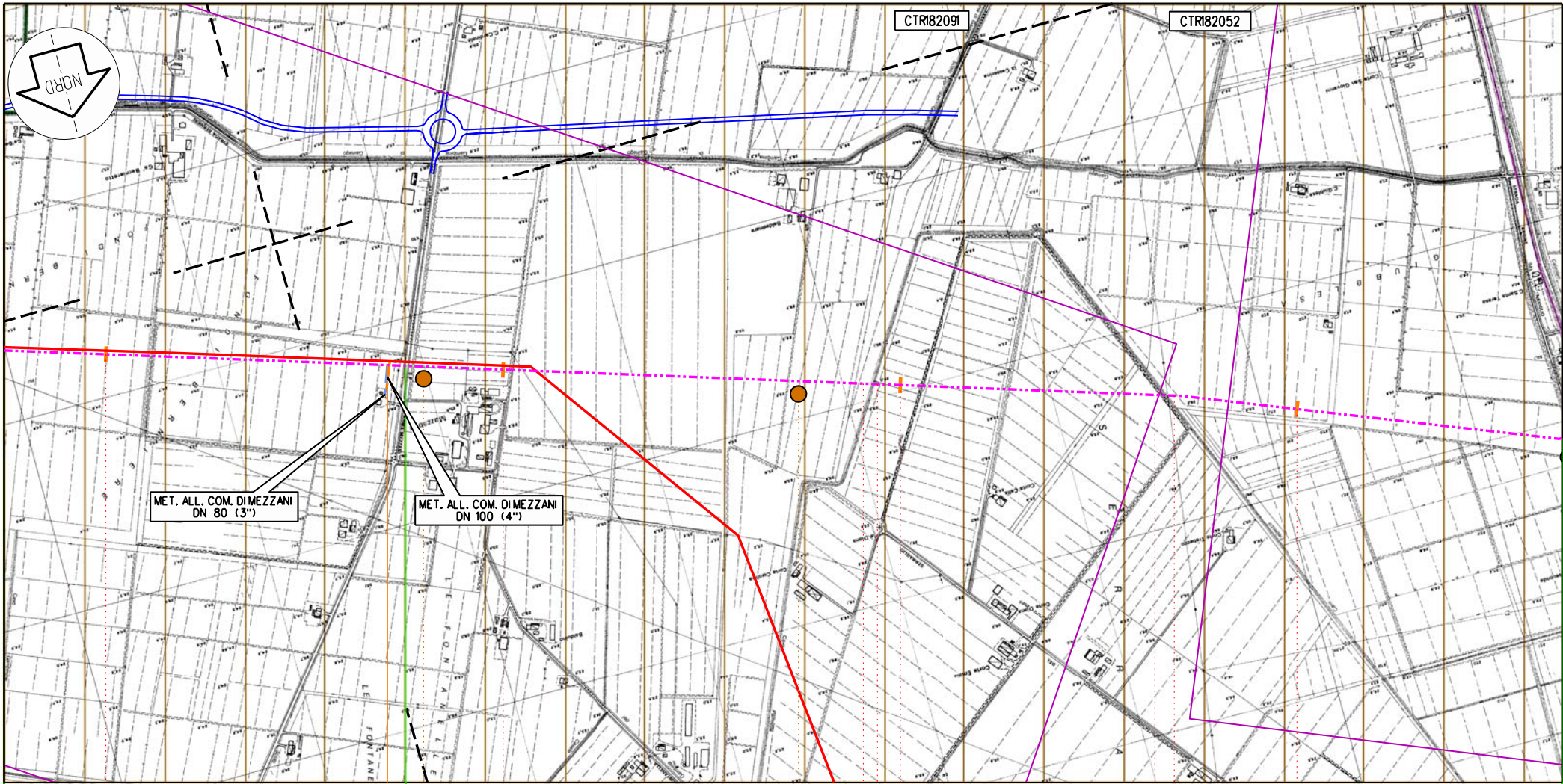
P37

Proprietario
Snam
 Rete Gas
 Progettista
Snamprogetti

METANODOTTO POGGIO RENATICO - CREMONA
 MET. MINERBIO - CREMONA DN 550 (22") IN DISMISSIONE
 PIANO TERRITORIALE DI COORDINAMENTO PROVINCIALE DI PARMA
 TUTELA AMBIENTALE, PAESISTICA E STORICO CULTURALE

DISEGNO LB-D-83216
 Foglio 21 di 33
 REVISIONE 0
 COMMESSA 663300
 SCALA 1:10.000

Tavola
 29/A



Mezzani

Colorno

PR

94

95

96

97

133,740

↳ PDS km 94,70

P36

P37

Proprietario
Snam
 Rete Gas
 Progettista
Snamprogetti

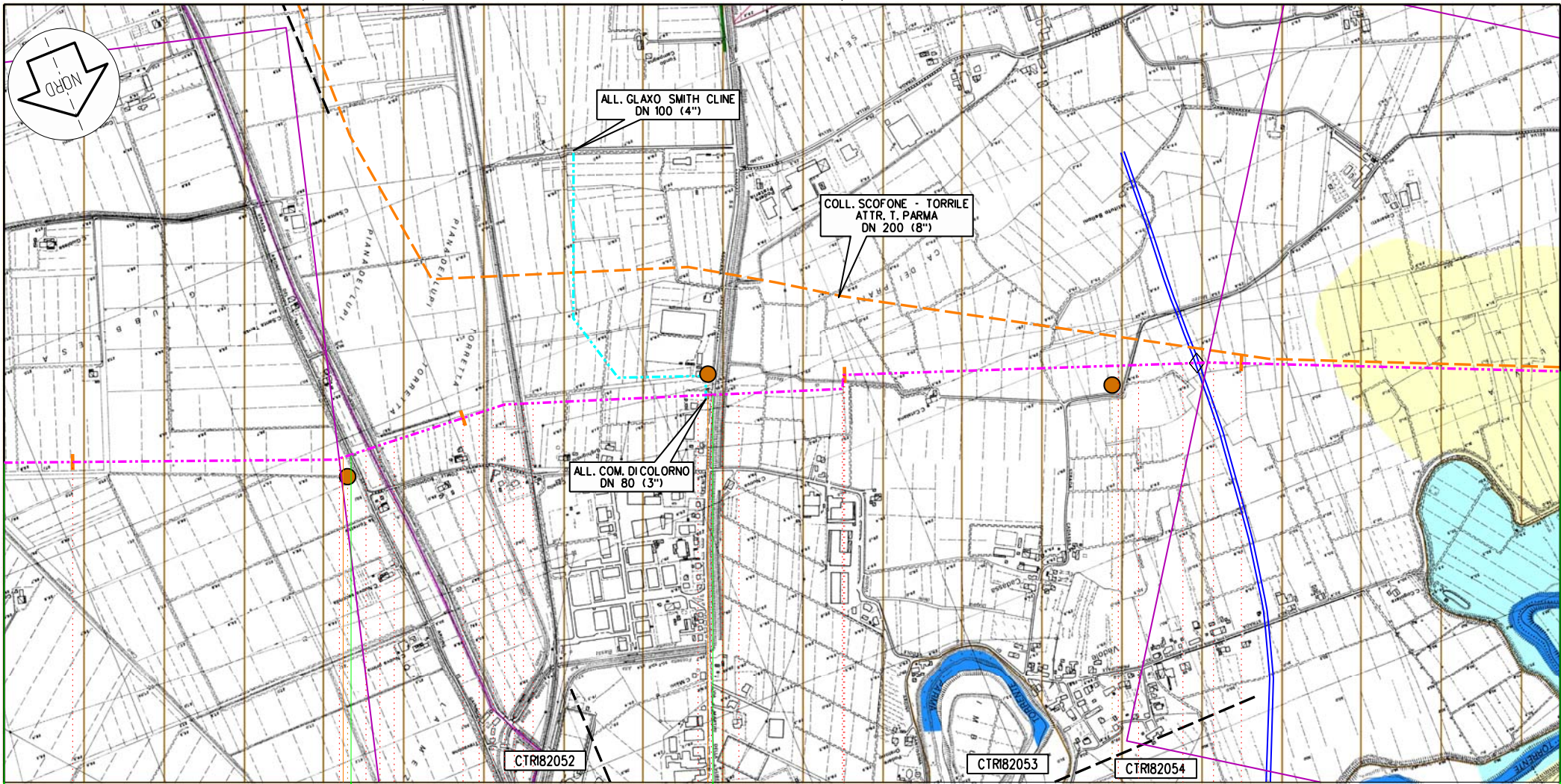
METANODOTTO POGGIO RENATICO - CREMONA
 MET. MINERBIO - CREMONA DN 550 (22") IN DISMISSIONE
 PIANO TERRITORIALE DI COORDINAMENTO PROVINCIALE DI PARMA
 TUTELA AMBIENTALE, PAESISTICA E STORICO CULTURALE

DISEGNO LB-D-83216
 Foglio 22 di 33
 REVISIONE 0
 COMMESSA 663300
 SCALA 1:10.000

Tavola
 30/A

Il presente disegno e' di proprieta' aziendale - La societa' tutelera' i propri diritti a termine di legge.

Il presente disegno e' di proprieta' aziendale - La societa' tutelera' i propri diritti termine di legge.



Colorno

Torrile

Colorno

PR

97

98

99

100

133,740

PI n.26 km 97,685

PI n.28 km 98,625

P38

P39

P40

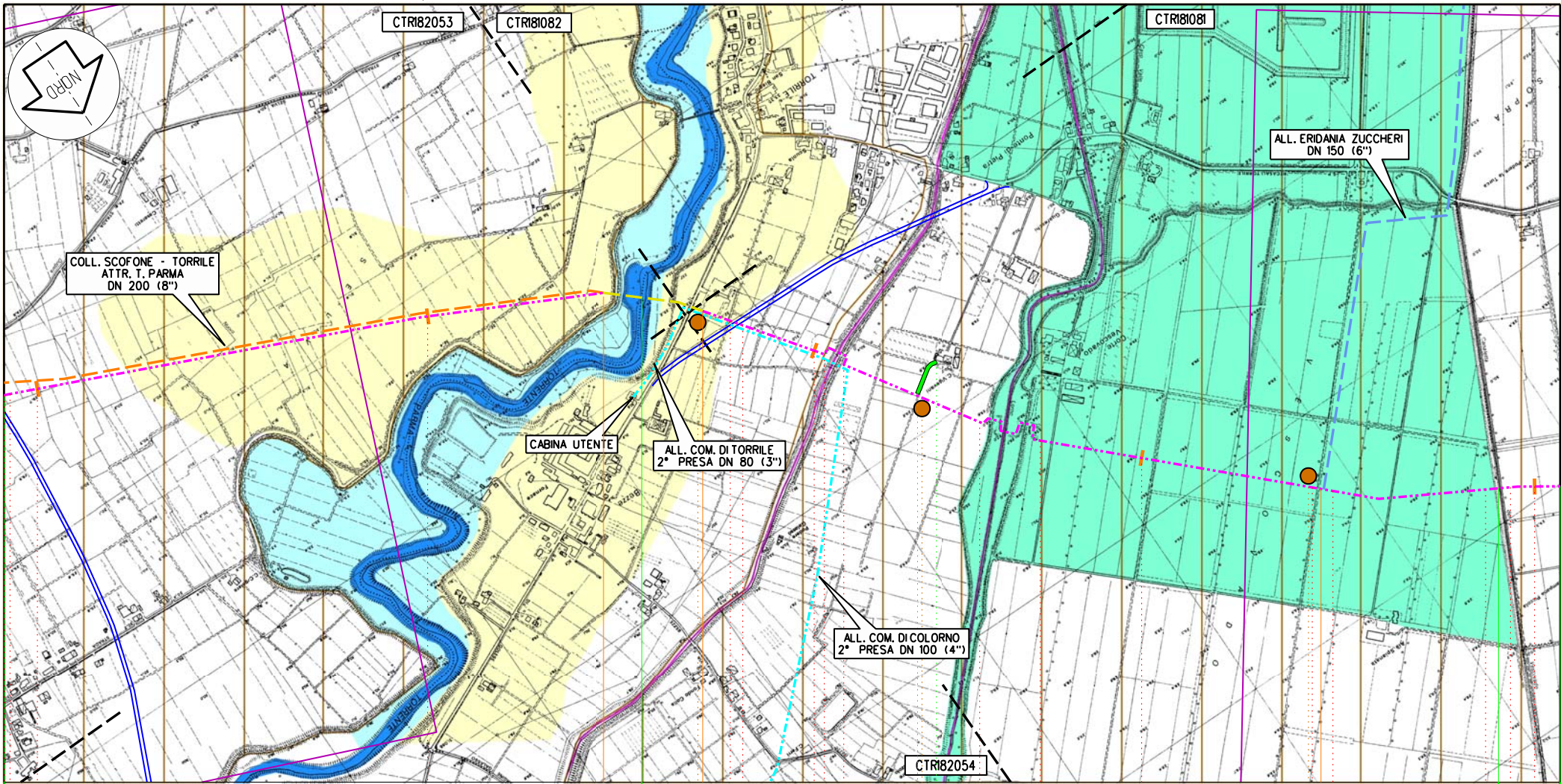
Proprietario
Snam
 Rete Gas
 Progettista
Snamprogetti

METANODOTTO POGGIO RENATICO - CREMONA
 MET. MINERBIO - CREMONA DN 550 (22") IN DISMISSIONE
 PIANO TERRITORIALE DI COORDINAMENTO PROVINCIALE DI PARMA
 TUTELA AMBIENTALE, PAESISTICA E STORICO CULTURALE

Disegno LB-D-83216
 Foglio 23 di 33
 Revisione 0
 Commessa 663300
 Scala 1:10.000

Tavola
 31/A

Il presente disegno e' di proprieta' aziendale - La societa' tutelera' i propri diritti termine di legge.



Colorno

Torre

Trecasali

PR

100

101

102

103

104

133,740

km 101,430

PID n.28 bis km 101,700

PIDS km 103,460

P41

P42

P43

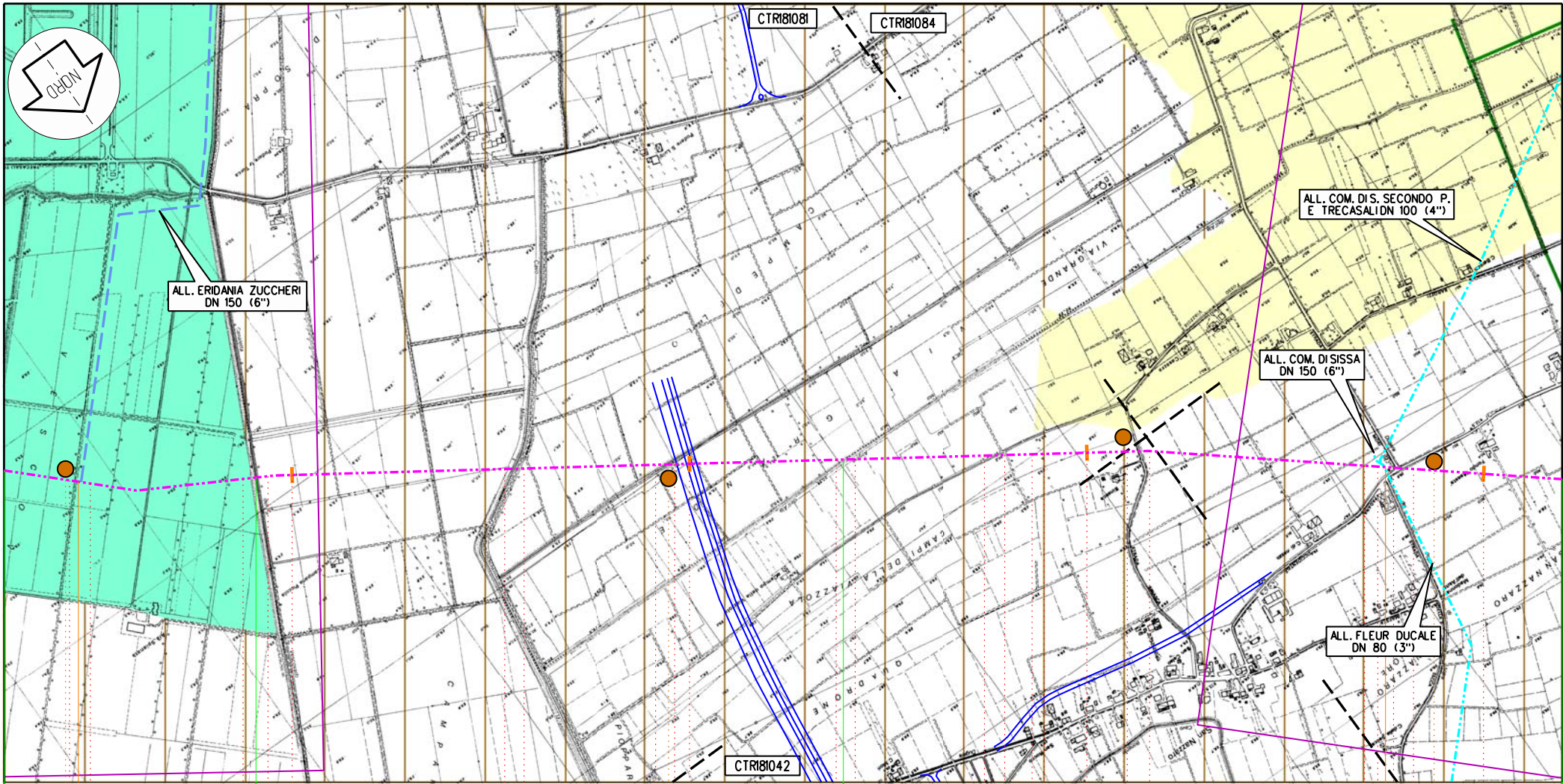
Proprietario
Snam
 Rete Gas
 Progettista
Snamprogetti

METANODOTTO POGGIO RENATICO - CREMONA
 MET. MINERBIO - CREMONA DN 550 (22") IN DISMISSIONE

PIANO TERRITORIALE DI COORDINAMENTO PROVINCIALE DI PARMA
 TUTELA AMBIENTALE, PAESISTICA E STORICO CULTURALE

DISEGNO LB-D-83216
 Foglio 24 di 33
 REVISIONE 0
 COMMESSA 663300
 SCALA 1:10.000

Tavola
 32/A



Torrie

Trecasoli

Sissa

PR

104

105

106

107

133,740

PIDS km 103,460

PID n.29 km 106,755

P43

P44

P45

P46

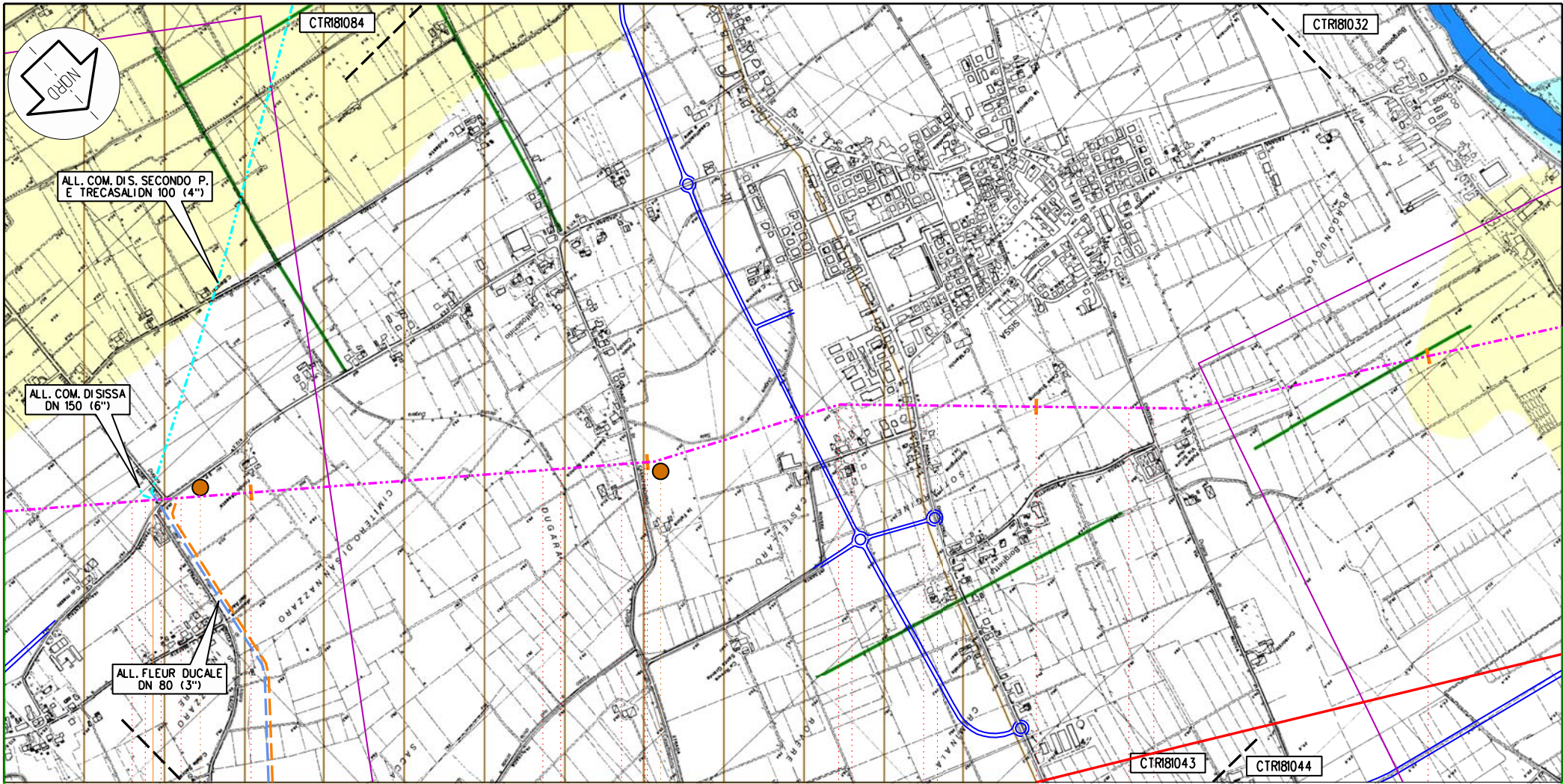
Proprietario
Snam
Rete Gas
Progettista
Snamprogetti

METANODOTTO POGGIO RENATICO - CREMONA
MET. MINERBIO - CREMONA DN 550 (22") IN DISMISSIONE
**PIANO TERRITORIALE DI COORDINAMENTO PROVINCIALE DI PARMA
TUTELA AMBIENTALE, PAESISTICA E STORICO CULTURALE**

Disegno LB-D-83216
Foglio 25 di 33
Revisione 0
Commessa 663300
Scala 1:10.000

Tavola
33/A

Il presente disegno e' di proprieta' aziendale - La societa' tutelera' i propri diritti termine di legge.

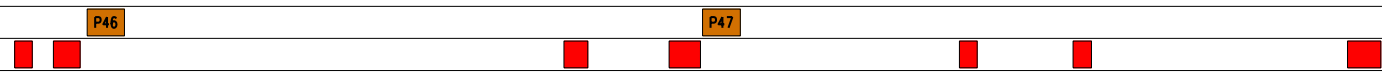


Sissa
PR

107 108 109 110

133,740

PID n. 29 km 106,755



Proprietario
Snam
Rete Gas
Progettista
Snamprogetti

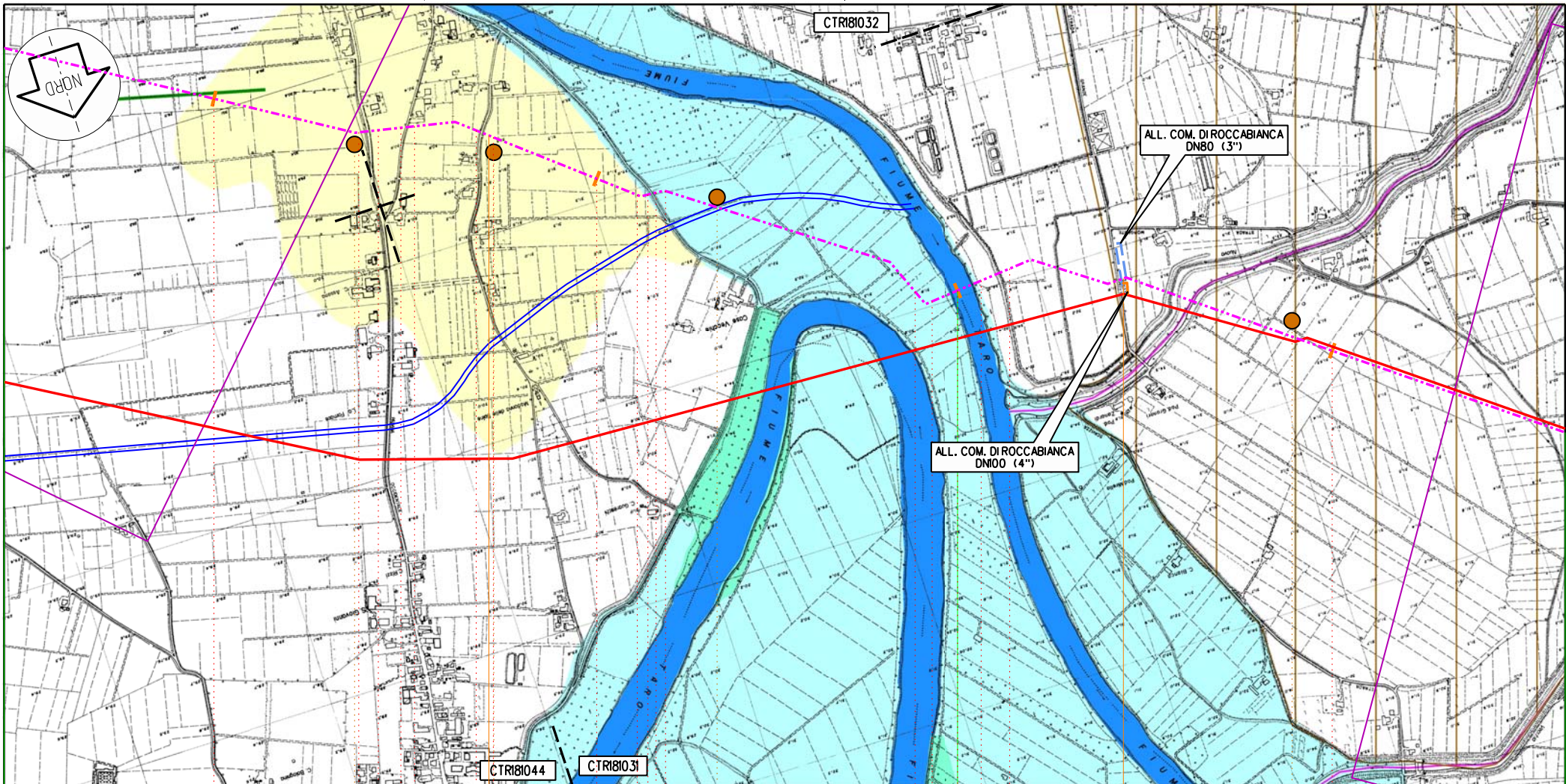
METANODOTTO POGGIO RENATICO - CREMONA
MET. MINERBIO - CREMONA DN 550 (22") IN DISMISSIONE
**PIANO TERRITORIALE DI COORDINAMENTO PROVINCIALE DI PARMA
TUTELA AMBIENTALE, PAESISTICA E STORICO CULTURALE**

Disegno LB-D-83216
Foglio 26 di 33
Revisione 0
Commessa 663300
Scala 1:10.000

Tavola
34/A

Il presente disegno e' di proprieta' aziendale - La societa' tutelera' i propri diritti termine di legge.

Il presente disegno e' di proprieta' aziendale - La societa' tutelera' i propri diritti a termine di legge.



Sisso

Roccabianca

PR

110

111

112

113

133,740

PI n.31 km 10,710

PI n.32 km 12,445

P48

P49

P50

P51

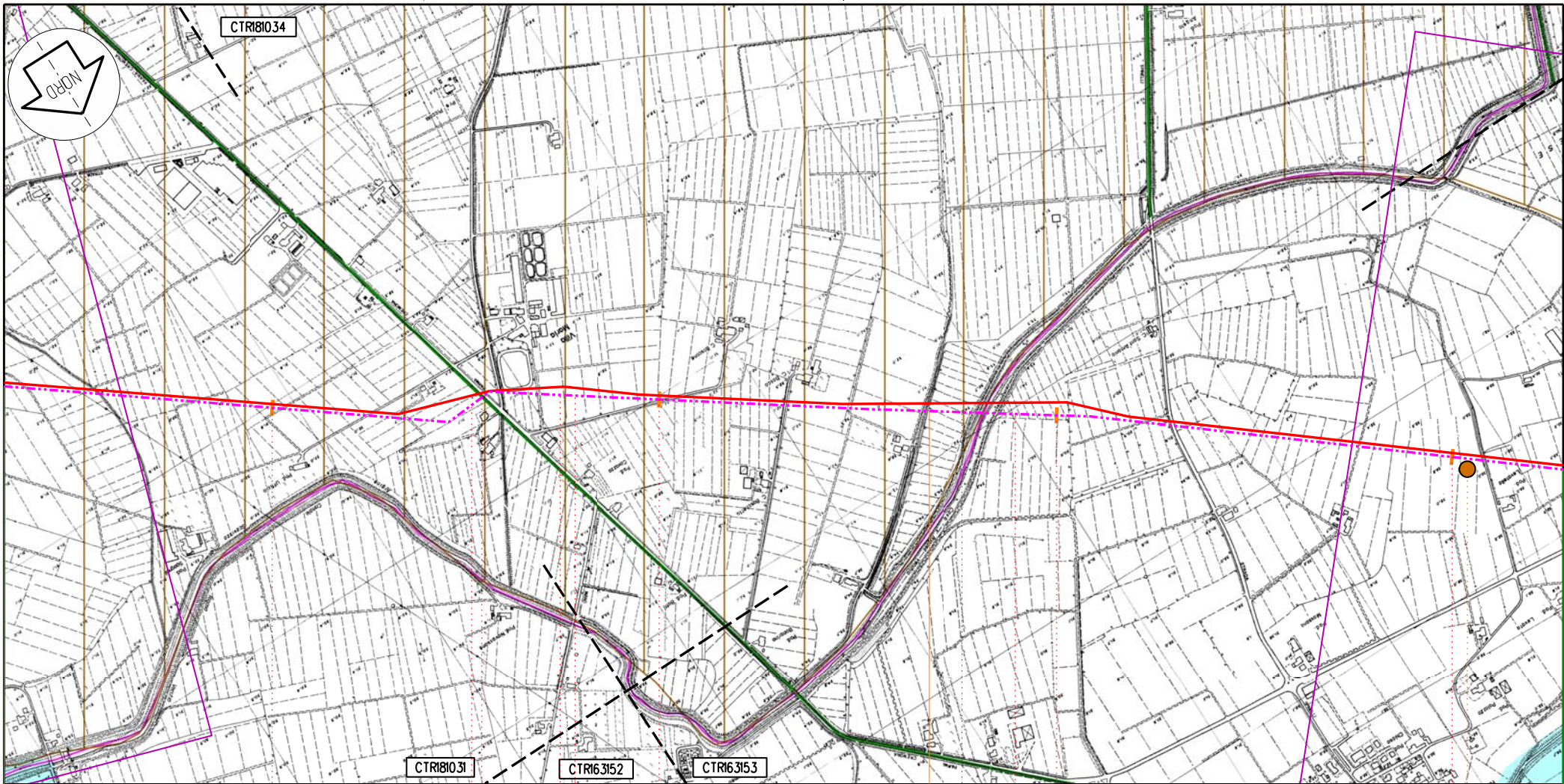
Proprietario
Snam
 Rete Gas
 Progettista
Snamprogetti

METANODOTTO POGGIO RENATICO - CREMONA
 MET. MINERBIO - CREMONA DN 550 (22") IN DISMISSIONE
 MET. ALLACCIAMENTO AL COMUNE DI ROCCABIANCA DN 80 (3")
 PIANO TERRITORIALE DI COORDINAMENTO PROVINCIALE DI PARMA
 TUTELA AMBIENTALE, PAESISTICA E STORICO CULTURALE

DISEGNO LB-D-83216
 Foglio 27 di 33
 REVISIONE 0
 COMMESSA 663300
 SCALA 1:10.000

Tavola
 35/A

Il presente disegno e' di proprieta' aziendale - La societa' tutelera' i propri diritti termine di legge.



Roccabianca

PR

114

115

116

117

133,740

PIOS n.33 km 115,680

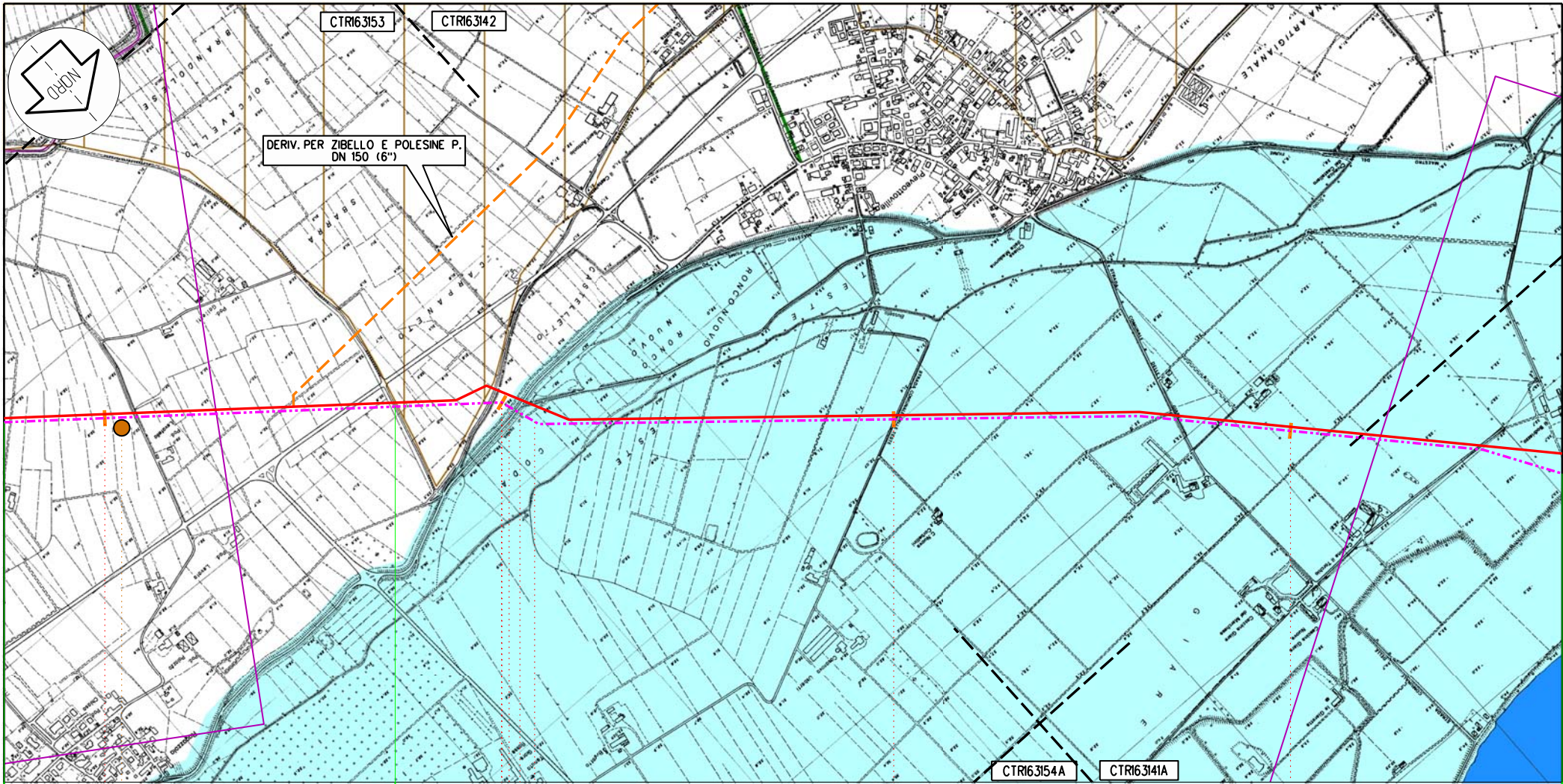
P52

Proprietario
Snam
 Rete Gas
 Progettista
Snamprogetti

METANODOTTO POGGIO RENATICO - CREMONA
 MET. MINERBIO - CREMONA DN 550 (22") IN DISMISSIONE
 PIANO TERRITORIALE DI COORDINAMENTO PROVINCIALE DI PARMA
 TUTELA AMBIENTALE, PAESISTICA E STORICO CULTURALE

DISEGNO LB-D-83216
 Foglio 28 di 33
 REVISIONE 0
 COMMESSA 663300
 SCALA 1:10.000

Tavola
 36/A



Roccabianca

Zibello

PR

117

118

119

120

133,740

P52



Proprietario
Snam
 Rete Gas
 Progettista
Snamprogetti

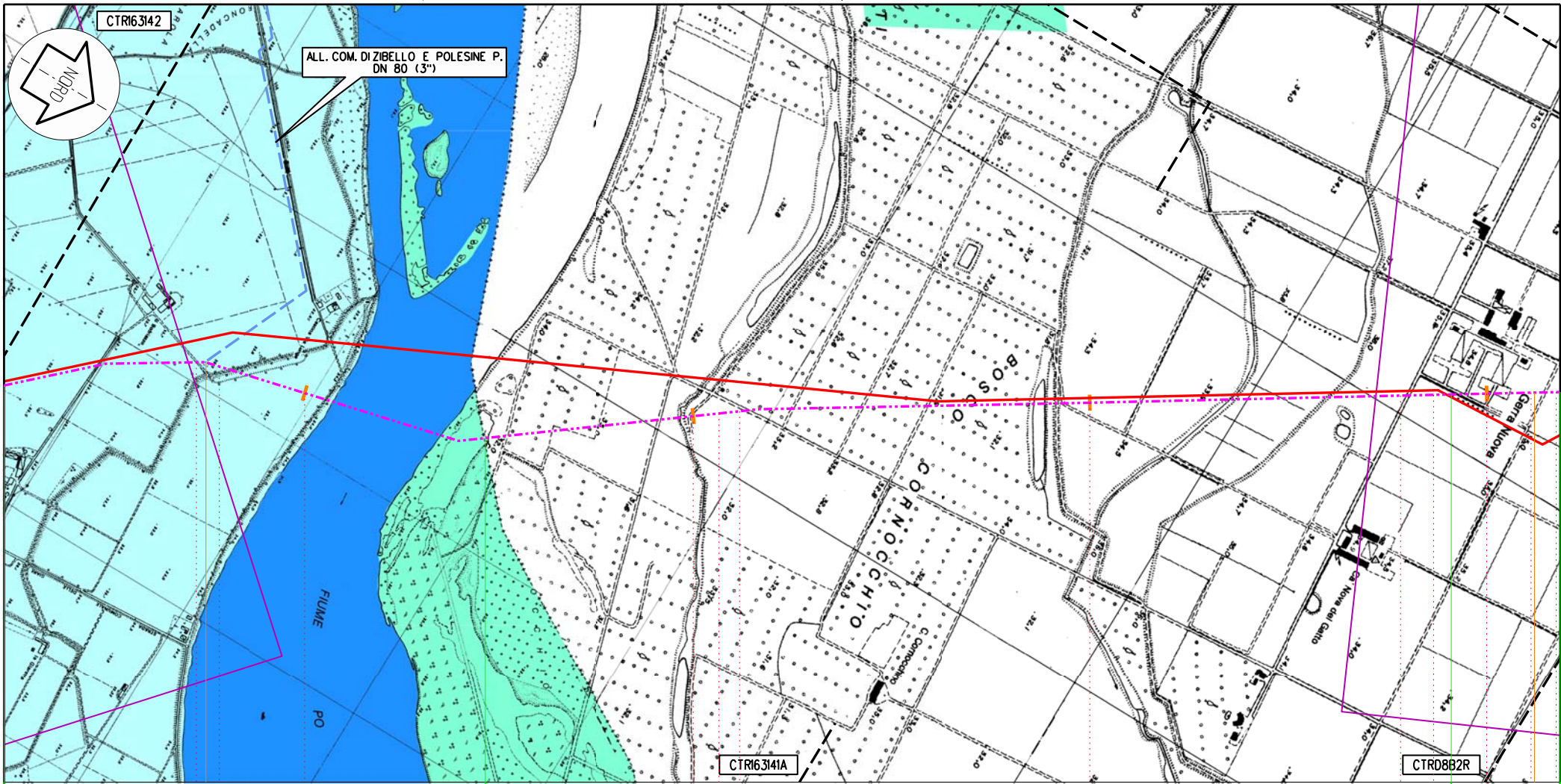
METANODOTTO POGGIO RENATICO - CREMONA
 MET. MINERBIO - CREMONA DN 550 (22") IN DISMISSIONE
 PIANO TERRITORIALE DI COORDINAMENTO PROVINCIALE DI PARMA
 TUTELA AMBIENTALE, PAESISTICA E STORICO CULTURALE

DISEGNO LB-D-83216
 Foglio 29 di 33
 REVISIONE 0
 COMMESSA 663300
 SCALA 1:10.000

Tavola
 37/A

Il presente disegno e' di proprieta' aziendale - La societa' tutelera' i propri diritti termine di legge.

Il presente disegno e' di proprieta' aziendale - La societa' tutelera' i propri diritti termine di legge.



Zibello
PR

Pieve d'Olimi
CR

Stagno Lombardo

121

122

123

124

133,740

◀ PID n.34 km 120,740

▶ PIL n.35 km 124,120

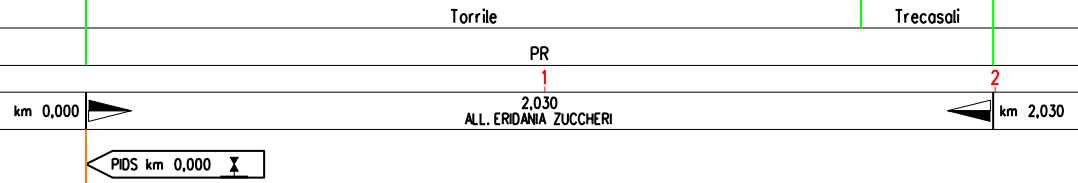
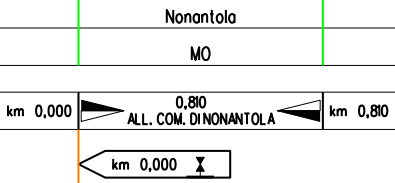
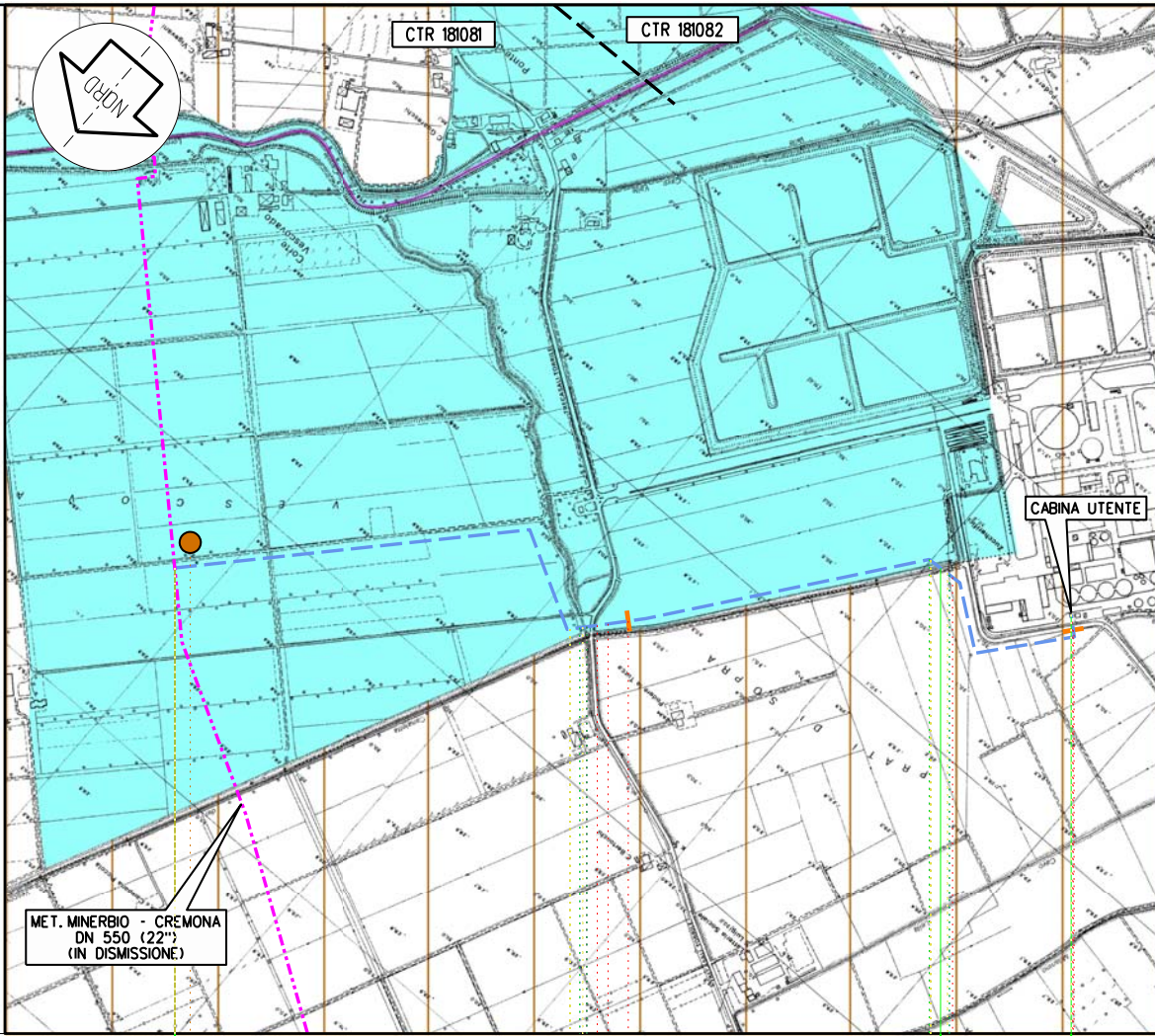
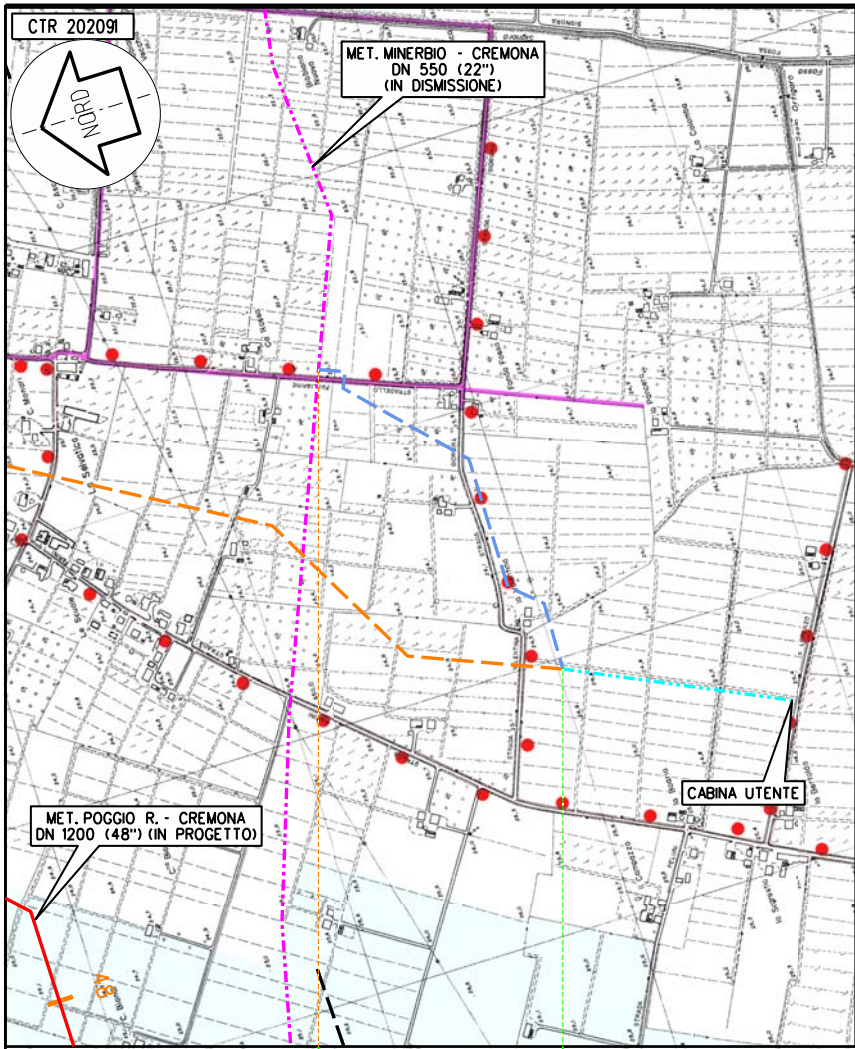
Proprietario
Snam
 Rete Gas
 Progettista
Snamprogetti

METANODOTTO POGGIO RENATICO - CREMONA
 MET. MINERBIO - CREMONA DN 550 (22") IN DISMISSIONE
 PIANO TERRITORIALE DI COORDINAMENTO PROVINCIALE DI PARMA
 TUTELA AMBIENTALE, PAESISTICA E STORICO CULTURALE

DISEGNO LB-D-83216
 Foglio 30 di 33
 REVISIONE 0
 COMMESSA 663300
 SCALA 1:10.000

Tavola
 38/A

Il presente disegno e' di proprieta' aziendale - La societa' tutelera' i propri diritti termine di legge.



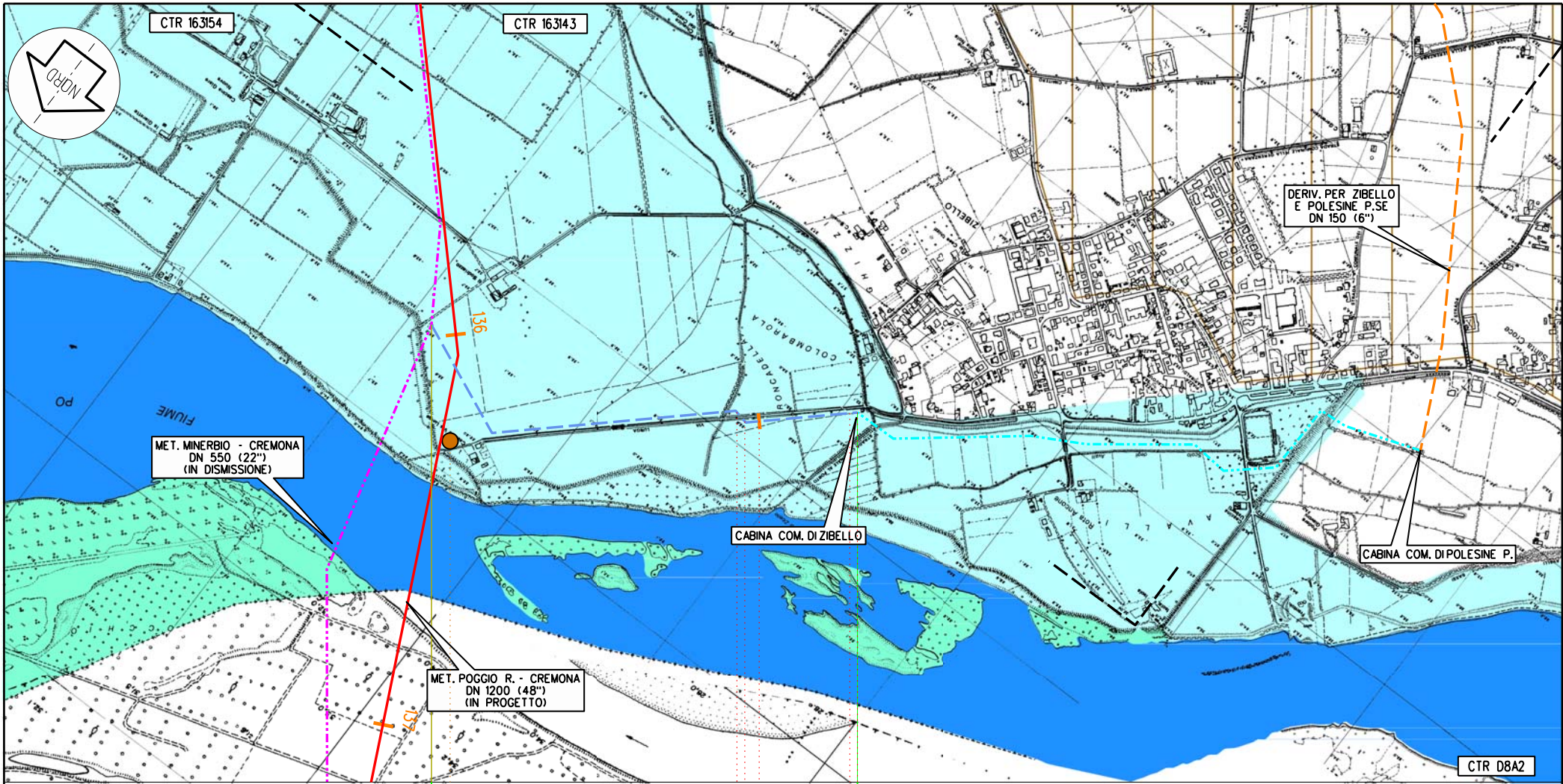
P43

Proprietario
Snam
Rete Gas
Progettista
Snamprogetti

METANODOTTO POGGIO RENATICO - CREMONA
MET. MINERBIO - CREMONA DN 550 (22") IN DISMISSIONE
ALLACCIAMENTO COM DI NONANTOLA 2° PRESA DN 100 (4")
ALLACCIAMENTO ERIDANIA ZUCCHERI DN 150 (6")
PIANO TERRITORIALE DI COORDINAMENTO PROVINCIALE DI PARMA
TUTELA AMBIENTALE, PAESISTICA E STORICO CULTURALE

Disegno LB-D-83216
Foglio 31 di 33
Revisione 0
Commessa 663300
Scala 1:10.000

Tavola
43/A



Zibello
PR

km 0,000 1,250 km 1,250
ALL. COM DI ZIBELLO E POLESINE

PID in 34 km 0,000

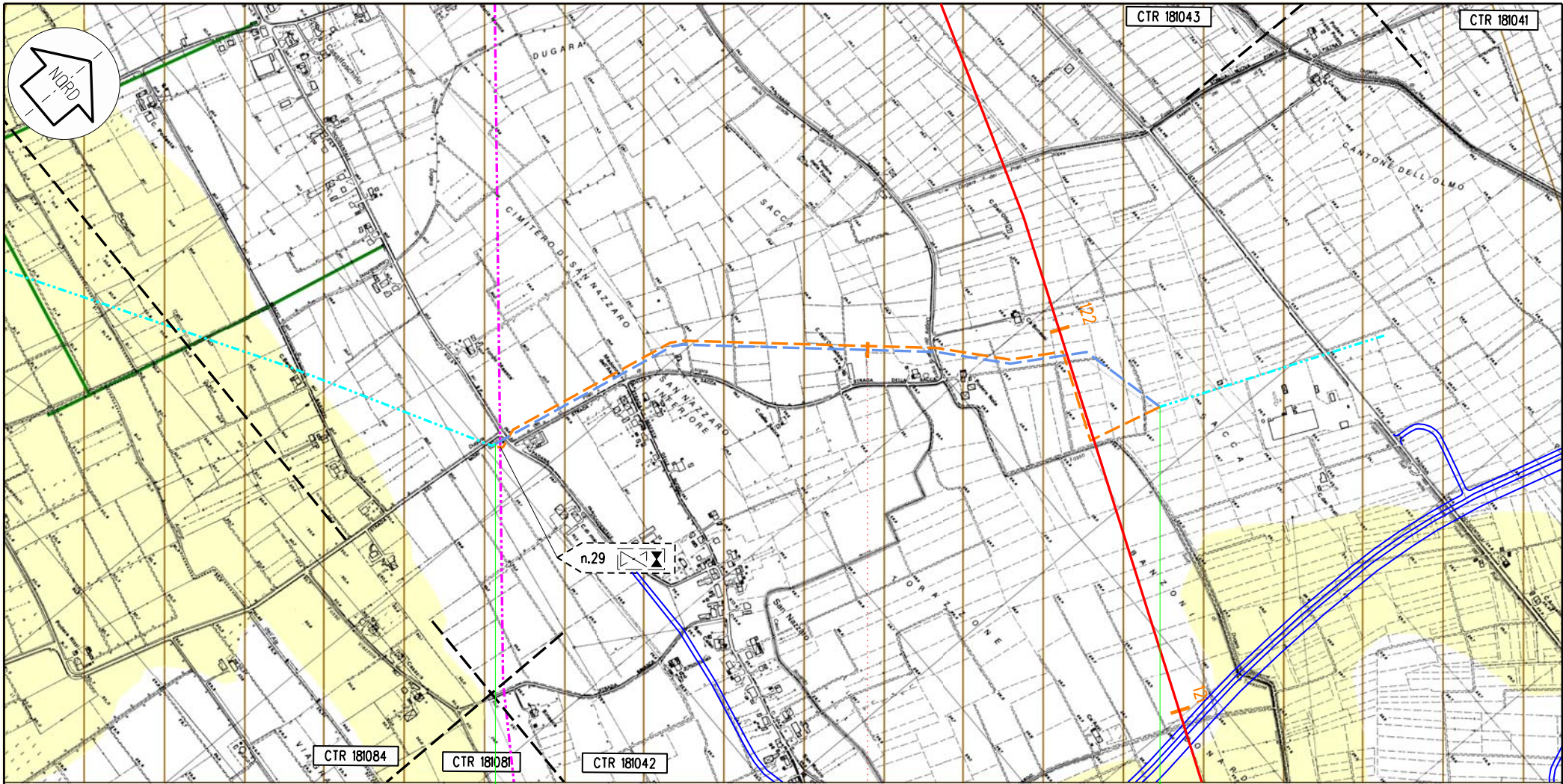
Proprietario
Snam
Reto Gas
Progettista
Snamprogetti

METANODOTTO POGGIO RENATICO - CREMONA
ALLACCIAMENTO COMUNE DI ZIBELLO E POLESINE
DN 100 (4") P 64 bar
PIANO TERRITORIALE DI COORDINAMENTO PROVINCIALE DI PARMA
TUTELA AMBIENTALE, PAESISTICA E STORICO CULTURALE

Disegno LB-D-83216
Foglio 32 di 33
Revisione 0
Commessa 663300
Scala 1:10.000

Tavola
44/A

Il presente disegno e' di proprieta' aziendale - La societa' tutelera' i propri diritti termine di legge.



Sisso
PR

km 0,000

1,785
ALLACCIAMENTO FLUER DUCALE

km 1,785

Proprietario
Snam
Rete Gas
Progettista
Snamprogetti

METANODOTTO POGGIO RENATICO - CREMONA
ALLACCIAMENTO FLUER DUCALE
DN 80 (3") P 75 bar
PIANO TERRITORIALE DI COORDINAMENTO PROVINCIALE DI PARMA
TUTELA AMBIENTALE, PAESISTICA E STORICO CULTURALE

DISEGNO **LB-D-83216**
Foglio **33 di 33**
REVISIONE **0**
COMMESSA **663300**
SCALA **1:10.000**

Tavola
46/A

Il presente disegno e' di proprieta' aziendale - La societa' tutelera' i propri diritti termine di legge.