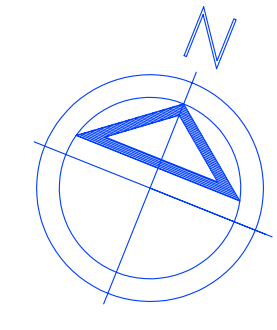


POZZO "SAVIO 1x"
 GEOGRAFICHE
 Lat: 44°18'23.7323"
 Long: 12°08'24.0200"
 GAUSS-BOAGA
 Ep: 1.700.451.95
 N: 4.910.812.85





Scala grafica 1: 200
 0 5 10 15 20 25 mt

 **Northern Petroleum (UK) Ltd**

01	27/05/2008	TRADUZIONE TERMINI IN INGLESE IN LINGUA ITALIANA	F.B.	GL.C.
02	30/09/2007	EMISSIONE	F.B.	GL.C.
03	04/04/07	DESCRIZIONE - DESCRIZIONE	F.B.	GL.C.
04	04/04/07	DESCRIZIONE - DESCRIZIONE	F.B.	GL.C.

PROGETTAZIONE:

Permessi di ricerca SAVIO APPRONTAMENTO POZZO "SAVIO 1x"		LOCALITA' / LOCALITA' RAVENNETTA (RA) loc. San Pietro in Vincoli	
IMPIANTO HIDECO M1200 IDRODRILLING	JOB / CONMESSA	UNIT / UNITA'	1:200 0_0
TITOLO ELABORATO: LAYOUT GENERALE DELLA POSTAZIONE, PARCHEGGIO E STRADA D'ACCESSO	DWG. N. / DIS. N. 10-LAYOUT-200.dwg	1:200	0_0
10-LAYOUT-200.dwg		PE-10-A	1 1

Il presente disegno è riservato. La società, tutte i propri diritti e termini di legge/770a disp. in company property. Company reserved all rights.