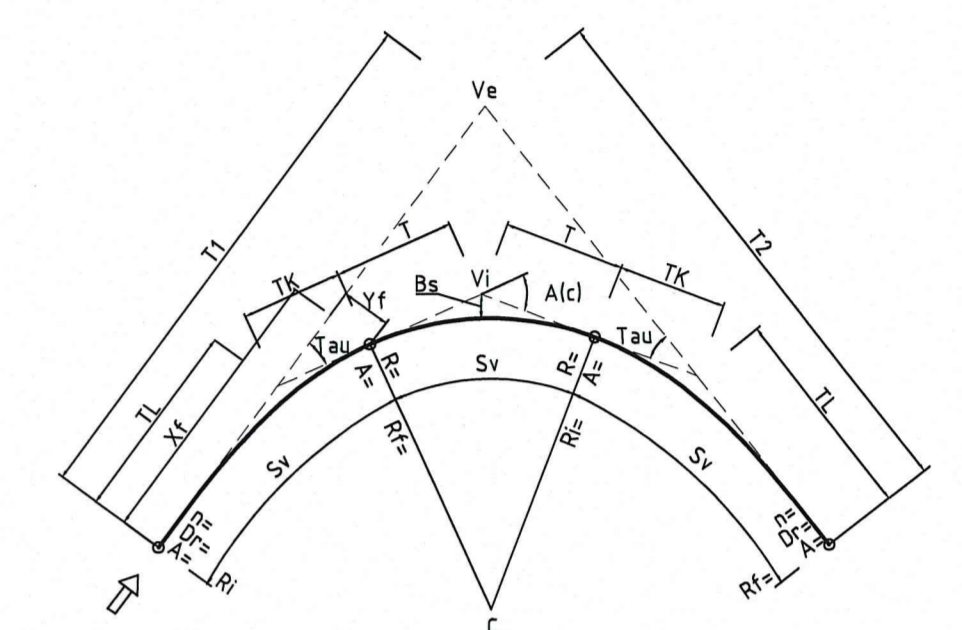
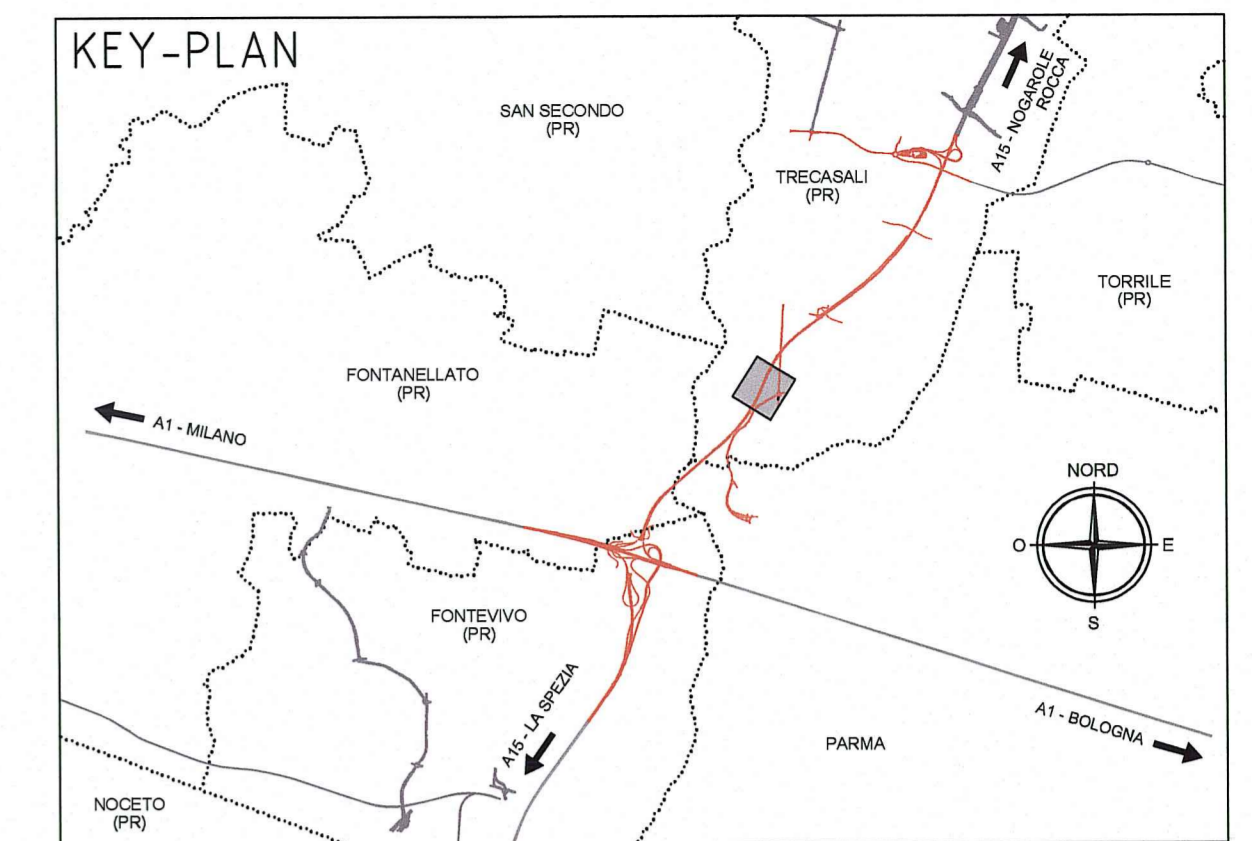
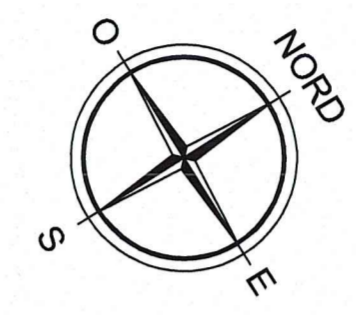


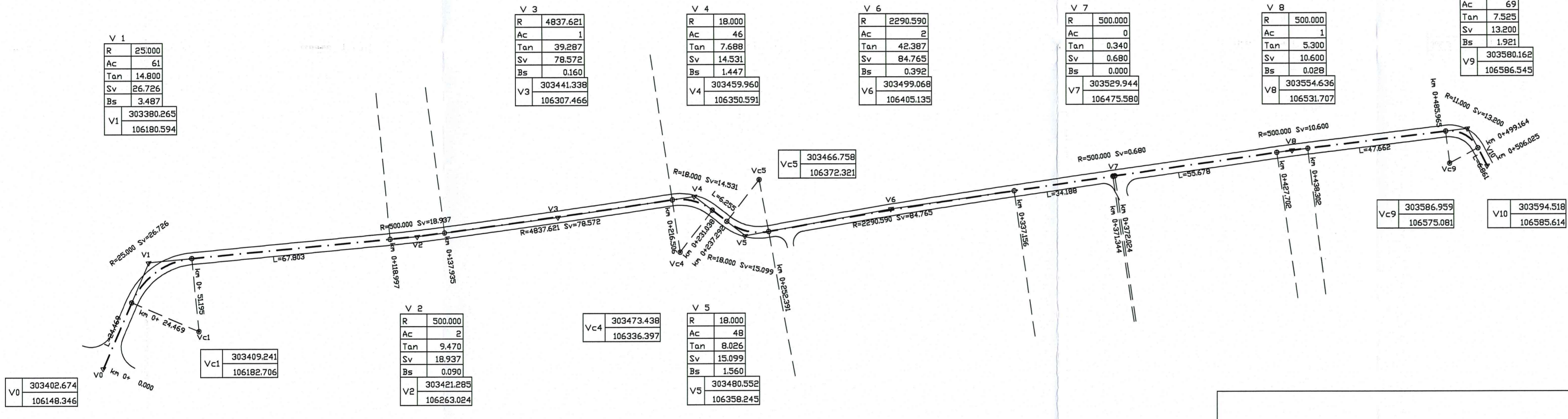
Vc3	299015.673
	108261.335

Vc2	302969.428
	106477.302



Km. = Chilometrica principale
 100.00 = Etmometrica
 pk 256.221m = Progressiva elementi planimetrici

DATI CLOTODI		DATI VERTICI		DATI RACCORDI	
A	Parametro A	Ve	Vertice esterno	C3	Centro della curva
Sv(m)	Sviluppo	Vi	Vertice interno	Ve	Vertice esterno
Tau(c)	Angolo di deviazione	E(n)-N(m)	Vertice esterno-interno	E(n)-N(m)	Coordinate centro curva-vertice esterno
Dr(m)	Scostamento rettilineo/cerchio	H(m)-I2(m)	Lunghezza Tangenti	R(m)	Raggio
TL(m)	Tangente lunga	A(c)	Deviatore angolare	A(c)	Deviatore angolare
TK(m)	Tangente corta	T(m)	Lunghezza Tangenti	Sv(m)	Sviluppo
Xf(m)-Yf(m)	Coordinate relative punto finale	F(m)	Freccia		
ni	Fattore di incertezza				
Ri(m)	Raggio iniziale				
Rf(m)	Raggio finale				



Vc7	303987.751
	106274.549

Vc8	304010.171
	106325.513

Vc6	305614.003
	105524.425

Comittente: **AUTOCAMIONALE DELLA CISA S.P.A.**
 Via Camboara 26/A - Frazione Ponte Taro - 43015 NOCETO (PR)

Impresa Esecutrice: **PIZZAROTTI** FONDATA NEL 1910

AUTOSTRADA DELLA CISA A15 RACCORDO AUTOSTRADALE A15/A22 CORRIDOIO PLURIMODALE TIRRENO-BRENNERO RACCORDO AUTOSTRADALE FRA L' AUTOSTRADA DELLA CISA-FONTEVIVO (PR) E L' AUTOSTRADA DEL BRENNERO-NOGAROLE ROCCA (VR). I LOTTO.
 C.U.P. G61B04000060008 C.I.G. 307068161E

PROGETTO ESECUTIVO

Il Direttore TIRE: _____ Il Responsabile del Procedimento: _____ Il Progettista: _____

IMPRESA PIZZAROTTI & C. S.p.A. Il Geologo: NA
 Dott. Ing. Luca Bondanelli

PROGETTAZIONE DI: **PIZZAROTTI** Il Progettista: Ing. Fabio Nigrelli
 Ordine degli Ingegneri della Provincia di Palermo n. 3581

A.T.I.: **idresse engineering** **ROCKSOIL S.p.A.** **VIA** Coordinatore per la Sicurezza in fase di Progettazione: Ing. Giovanni Maria Cepparotti
 Ordine degli Ingegneri della Provincia di Viterbo n. 392

Consulenza specialistica a cura di: NA Progettazione Specialistica: Impresa Pizzarotti & C. S.p.A.
 Ing. Pietro Mazzoli

Titolo Elaborato: **Asse principale Controstrade** Data Emissione Progetto: 18/03/2014
 Controstrade in dx - da km. 2+600,00 a km. 3+082,14
 Planimetria di tracciamento Scale: 1:1000/1:100

NRO IDENTIFICATIVO	COECCO COMESSA	LOTTO	FASE	ENTE	AMBITO	CAT. OPERA	NRO OPERA	PARTE OPERA	TIPO DOC.	NRO PROGR. DOC.	REVISIONE
	RAAA	1	E	I	AP	CS	01	K	PL	001	A

Identif. Elaborato: _____

Rev.	Data	DESCRIZIONE REVISIONE	F. LAVORO	NIGRELLI	MAZZOLI
A	18/03/2014	RIEMMISSIONE PROGETTO ESECUTIVO	F. LANDO	NIGRELLI	MAZZOLI
			Redatto	Controllo	Approvato