

LEGENDA

Recepimento n. progr. 2396 dell'Istruttoria Rina prot. n°730 del 08/09/2014 RED n°1 1/GMA/TRA:
Eliminato evidenziazione grafica della controstrada a Ovest dell'asse autostradale perchè non fa parte dell'ambito di progetto della planimetria.

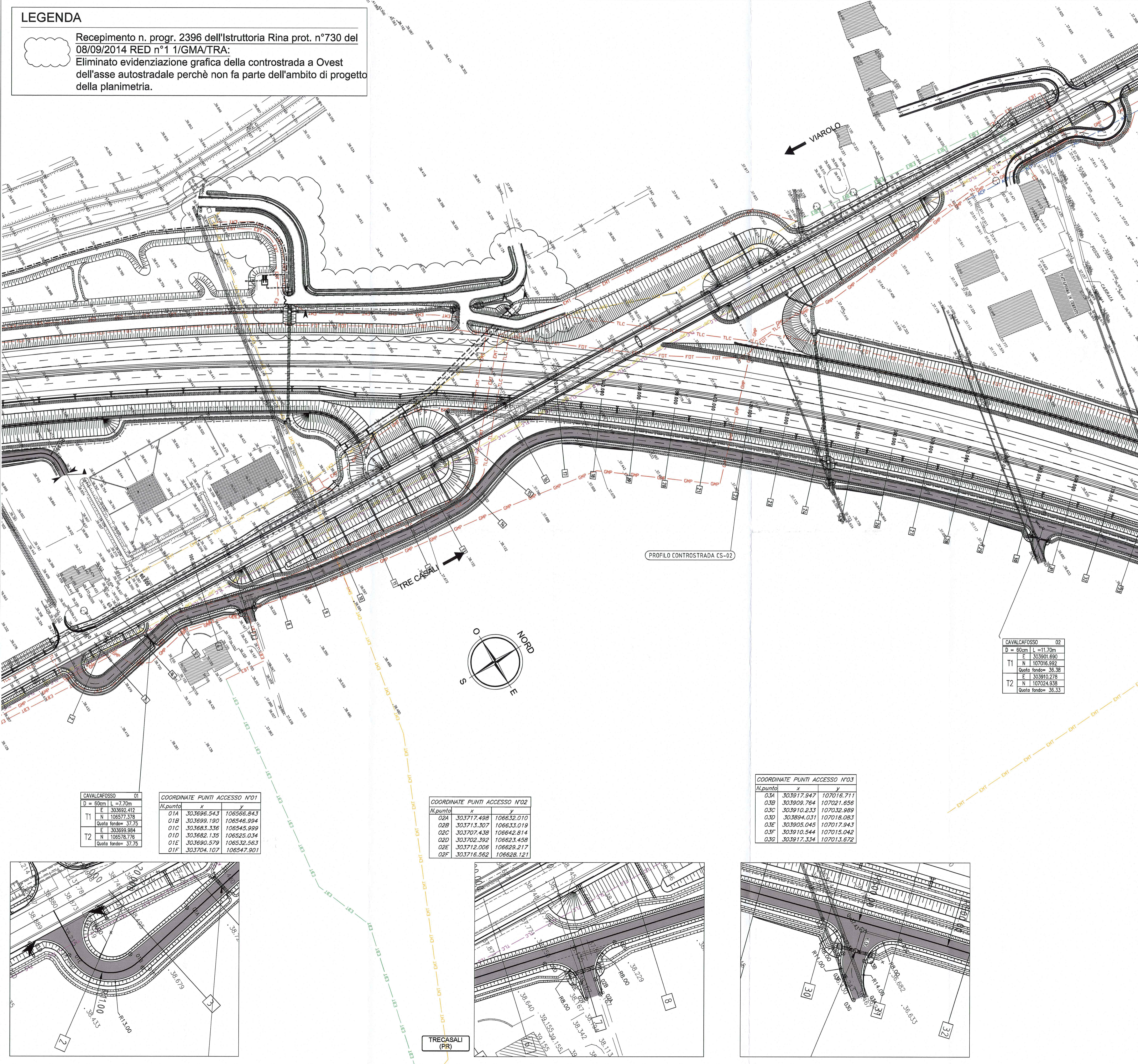
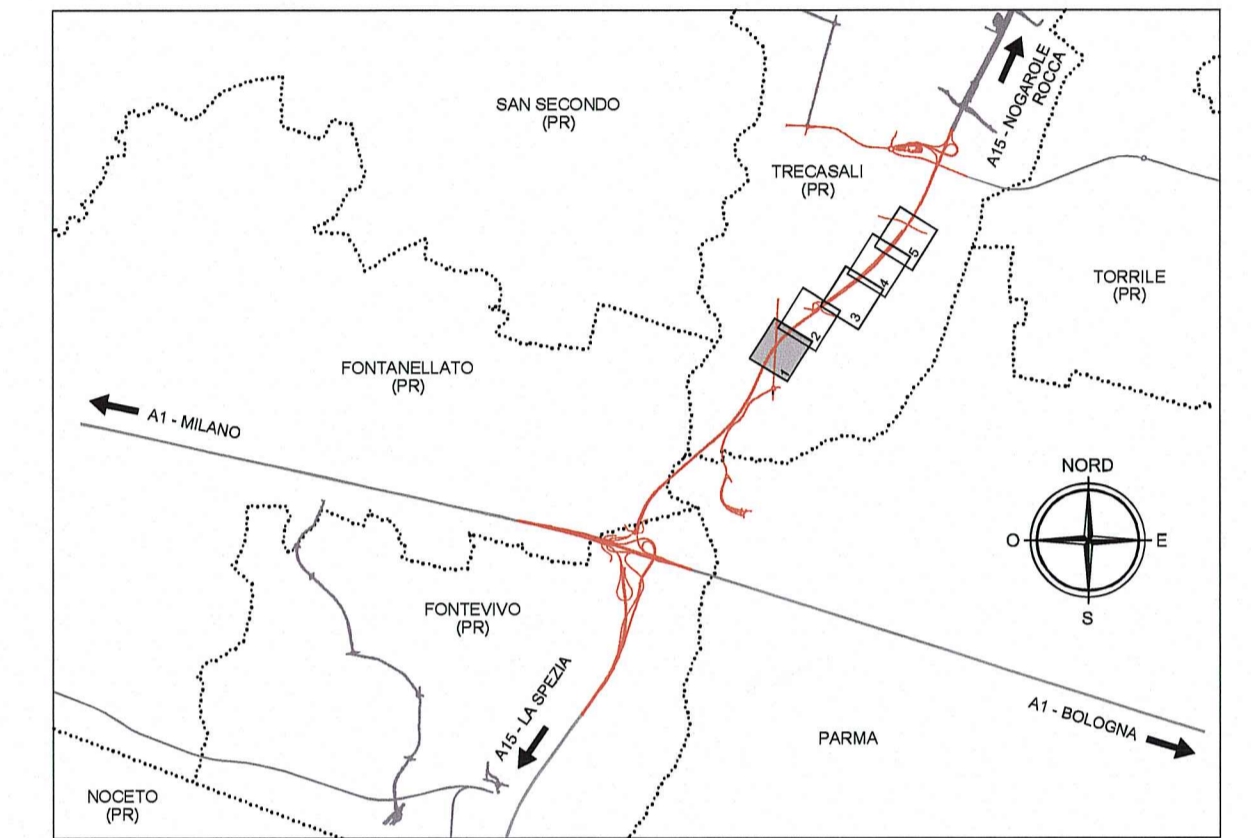
LEGENDA

ELEMENTI DI CARATTERE PROGETTUALE

- R10.00 INDICAZIONE RAGGIO PLANIMETRICO
- G=38.40 INDICAZIONE QUOTE ALTIMETRICHE
- 4 INDICAZIONE PUNTI DI TRACCIAMENTO ACCESSI
- 4+600.00 INDICAZIONE PROGRESSIVA ASSE DI PROGETTO
- 13 INDICAZIONE SEZIONI DI PROGETTO
- INDICAZIONE LIMITE DI INTERVENTO
- VIABILITA' DI PROGETTO ASSE PRINCIPALE
- VIABILITA' DI PROGETTO ORDINARIA E DI ADDUZIONE ALL'AUTOSTRADA
- VIABILITA' DI PROGETTO CONTROSTRADA

ELEMENTI DI CARATTERE GENERALE

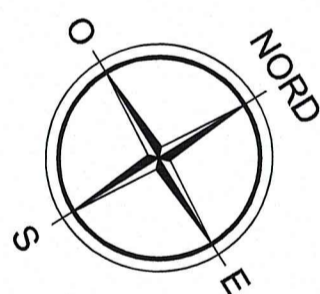
- FONTEVIVO (PR) INDICAZIONE COMUNI (PROVINCIA)
- CONFINI COMUNALI
- CONFINI PROVINCIALI



PROFILO CONTROSTRADA CS-02

CAVALCAFOSSO 02

D	=	60cm	L	=	11.70m
T1	E	303901.690	N	107016.992	Quota fondo= 36.38
T2	E	303910.278	N	107024.938	Quota fondo= 36.33



CAVALCAFOSSO 01

D	=	60cm	L	=	11.70m
T1	E	303682.412	N	106577.378	Quota fondo= 37.75
T2	E	303699.984	N	106578.776	Quota fondo= 37.75

COORDINATE PUNTI ACCESSO N°01

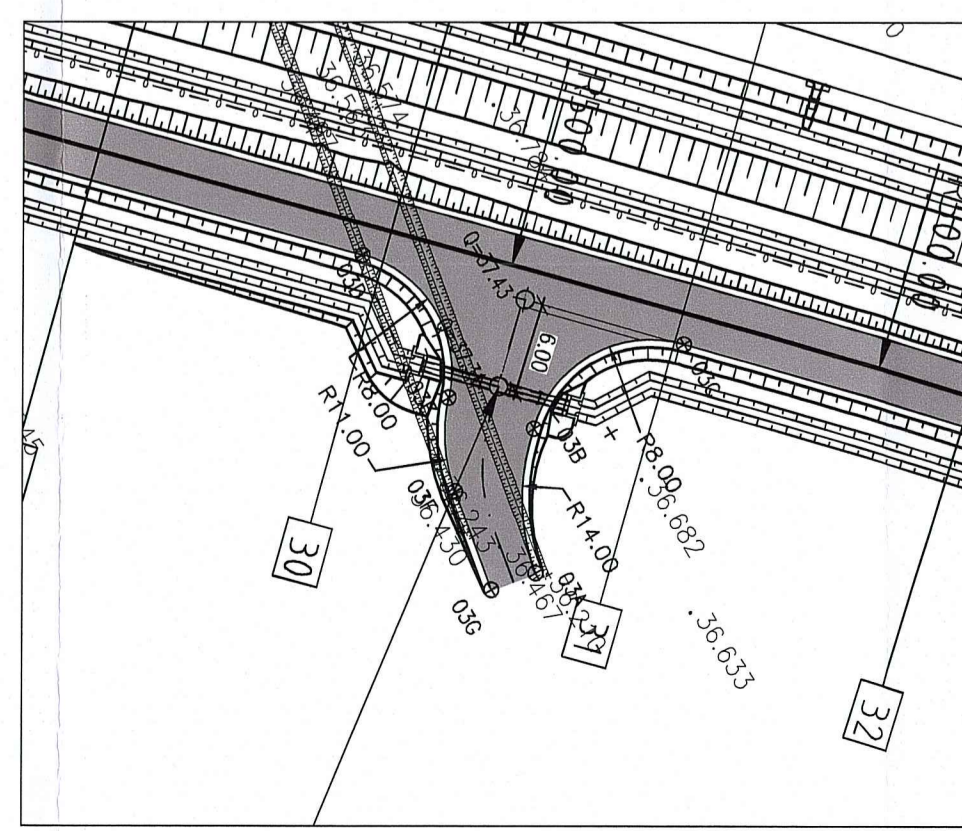
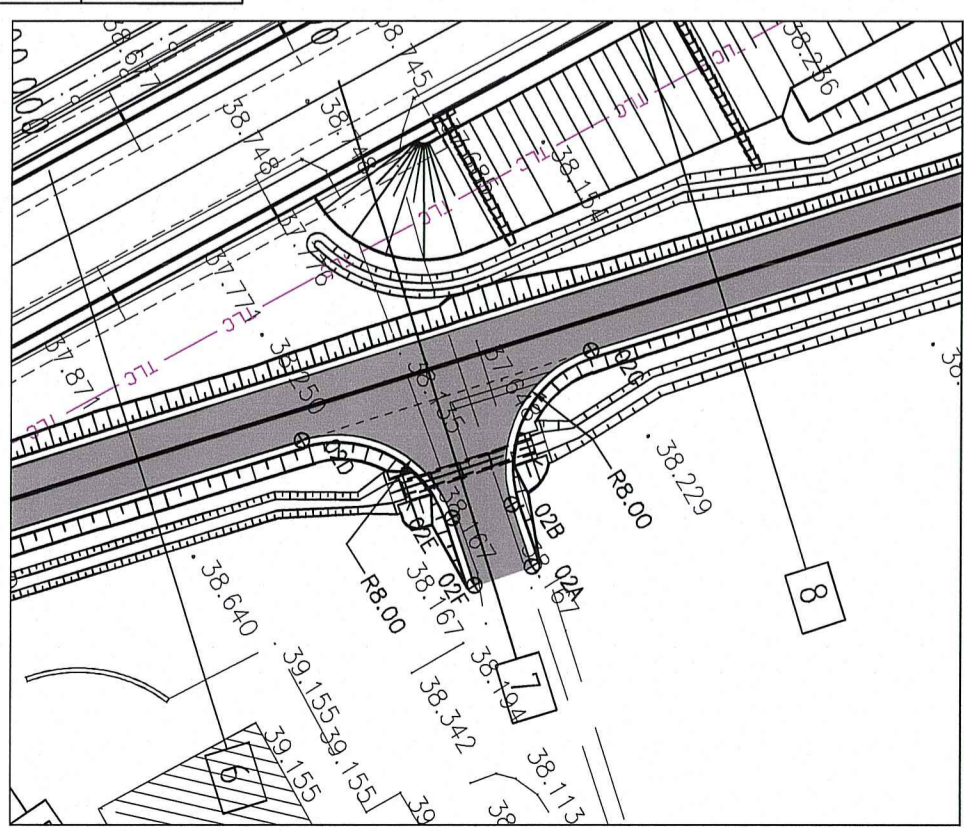
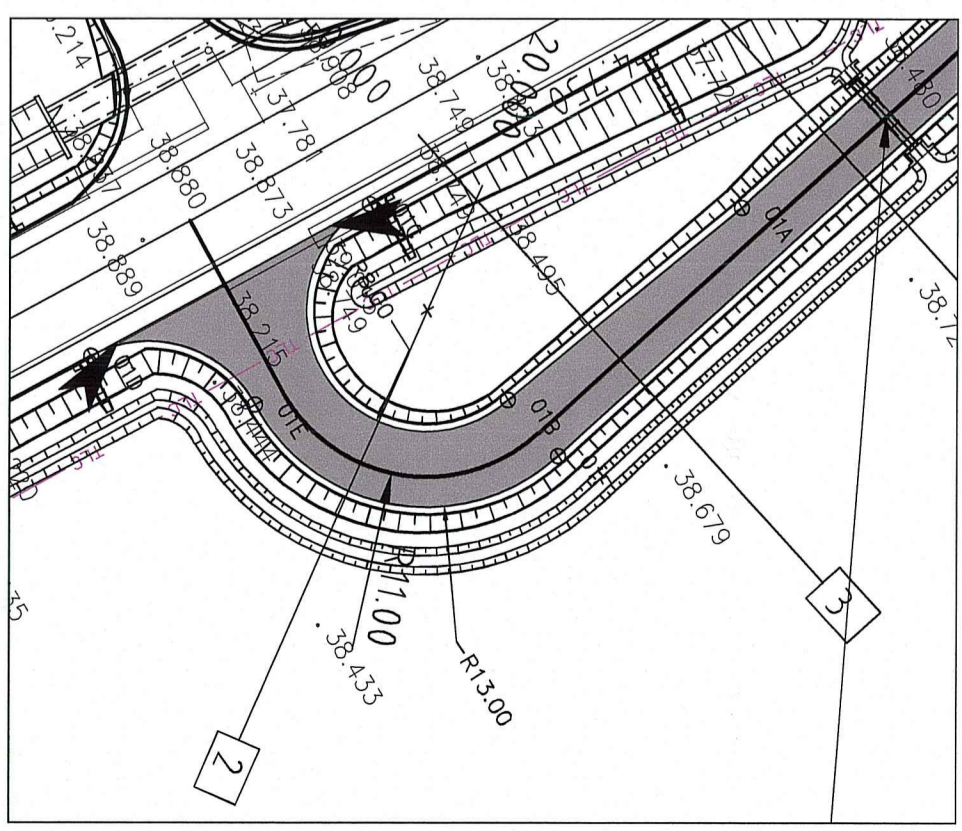
N.punto	x	y
01A	303686.543	106566.843
01B	303699.190	106546.994
01C	303683.336	106545.909
01D	303682.135	106525.034
01E	303690.579	106532.563
01F	303704.107	106547.901

COORDINATE PUNTI ACCESSO N°02

N.punto	x	y
02A	303717.498	106632.010
02B	303713.307	106633.019
02C	303707.438	106642.814
02D	303702.392	106623.458
02E	303712.006	106629.217
02F	303716.562	106626.121

COORDINATE PUNTI ACCESSO N°03

N.punto	x	y
03A	303917.947	107018.711
03B	303909.764	107021.656
03C	303910.233	107032.989
03D	303894.031	107018.083
03E	303905.045	107017.943
03F	303910.544	107015.042
03G	303917.334	107013.672



Committente: **AUTOCAMIONALE DELLA CISA S.p.A.**
Via Camboara 26/A - Frazione Ponte Tarò - 43015 NOCETO (PR)

Impresa Esecutrice: **PIZZAROTTI** FONDATA NEL 1910

AUTOSTRADA DELLA CISA A15 RACCORDO AUTOSTRADALE A15/A22 CORRIDOIO PLURIMODALE TIRRENO-BRENNERO RACCORDO AUTOSTRADALE FRA L' AUTOSTRADA DELLA CISA-FONTEVIVO (PR) E L' AUTOSTRADA DEL BRENNERO-NOGAROLE ROCCA (VR). I LOTTO.
C.U.P. G61B0400060008 C.I.G. 307068161E

PROGETTO ESECUTIVO

Il Direttore TIRE: [Signature] Il Responsabile del Procedimento: [Signature] Il Presidente: [Signature]

IMPRESA PIZZAROTTI & C. S.p.A. Il Direttore Tecnico: [Signature] Il Geologo: NA
Il Responsabile di Progetto: Dott. Ing. Luca Bondanelli

PROGETTAZIONE DI: **PIZZAROTTI** FONDATA NEL 1910 Il Progettista: Ing. Fabio Nigrelli
Ordine degli Ingegneri della Provincia di Palermo n. 3581

A.T.I.: **idresse engineering** **ROKSOIL** **VIA** Coordinatore per la Sicurezza in fase di Progettazione: Ing. Giovanni Maria Cepparotti
Ordine degli Ingegneri della Provincia di Viterbo n. 392

Consulenza specialistica a cura di: NA Progettista Responsabile Integrazione Progettazione Specialistiche: Impresa Pizzarotti & C. S.p.A. [Signature]
Ing. Pietro Mazzoli
Ordine degli Ingegneri della Provincia di Parma n. 821

Titolo Elaborato: **Asse principale Controstrade in dx - da km. 3+082,14 a km. 5+800,00 (compresa rampa dx cavalcavia P4) Planimetria di progetto - Tav. 1/5** Data Emissione Progetto: 18/03/2014
Scala: 1'000/100

Identif. Elaborato:

N.RO IDENTIFICATIVO	RAAA	LOTTO	1	FASE	E	ENTE	I	AMBITO	AP	CAT. OPERA	CS	N.RO OPERA	02	PARTE OPERA	C	TIPO DOC.	PL	N.RO PROG. DOC.	001	REVISIONE	B
---------------------	------	-------	---	------	---	------	---	--------	----	------------	----	------------	----	-------------	---	-----------	----	-----------------	-----	-----------	---

B	10/10/2014	Istruttoria RINA prot. n° 730 del 08/09/2014	GHELFI	F. NIGRELLI	MAZZOLI
A	18/03/2014	RIEMMISSIONE PROGETTO ESECUTIVO	A. ZANELLATO	F. NIGRELLI	MAZZOLI
Rev.	Data	DESCRIZIONE REVISIONE	Redatto	Controllato	Approvato