

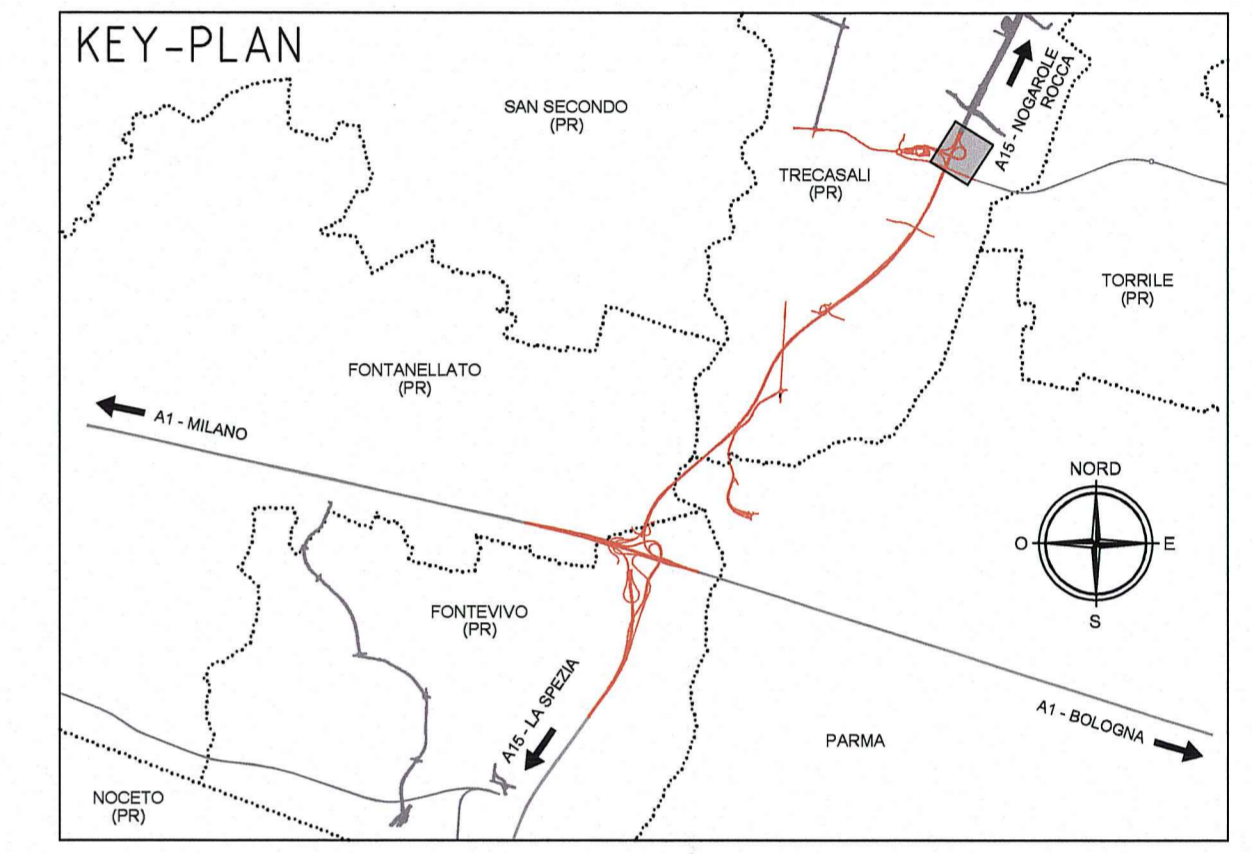
LEGENDA

ELEMENTI DI CARATTERE PROGETTUALE

- INDICAZIONE RAGGIO PLANIMETRICO
- INDICAZIONE QUOTE ALTIMETRICHE
- VIABILITA' DI PROGETTO ASSE PRINCIPALE
- INDICAZIONE PUNTI DI TRACCIAMENTO ACCESSI
- INDICAZIONE PROGRESSIVA ASSE DI PROGETTO
- VIABILITA' DI PROGETTO ORDINARIA E DI ADDUZIONE ALL'AUTOSTRADA
- INDICAZIONE SEZIONI DI PROGETTO
- INDICAZIONE LIMITE DI INTERVENTO

ELEMENTI DI CARATTERE GENERALE

- INDICAZIONE COMUNI (PROVINCIA)
- CONFINI COMUNALI
- CONFINI PROVINCIALI

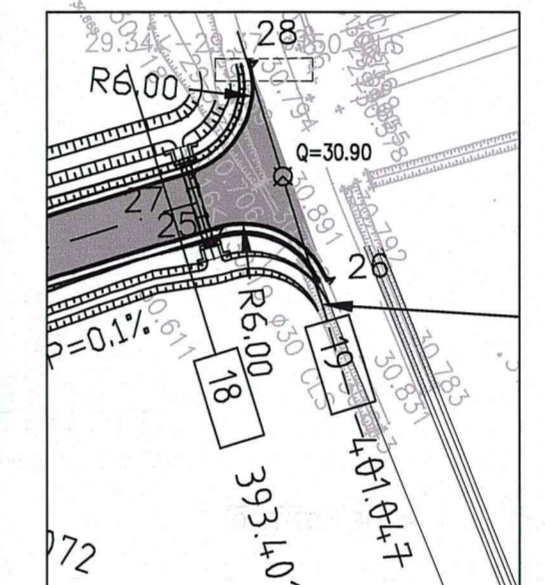


CAVALCAFOSSO 005

D = 60cm L = 7.70m

T1 E 306077.80
N 109571.82
Quota fondo= 29.90

T2 E 306070.37
N 109571.82
Quota fondo= 29.90



COORDINATE PUNTI ACCESSI

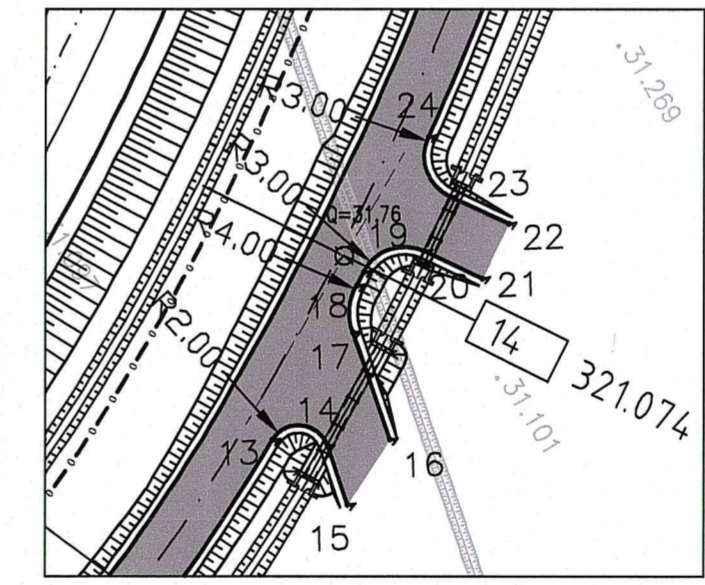
N°PUNTO	X	Y
25	306076.158	109573.012
26	306082.873	109577.387
27	306072.106	109573.344
28	306087.973	109580.663

CAVALCAFOSSO 004

D = 60cm L = 7.70m

T1 E 306107.17
N 109498.02
Quota fondo= 30.52

T2 E 306101.43
N 109498.02
Quota fondo= 30.52



COORDINATE PUNTI ACCESSI

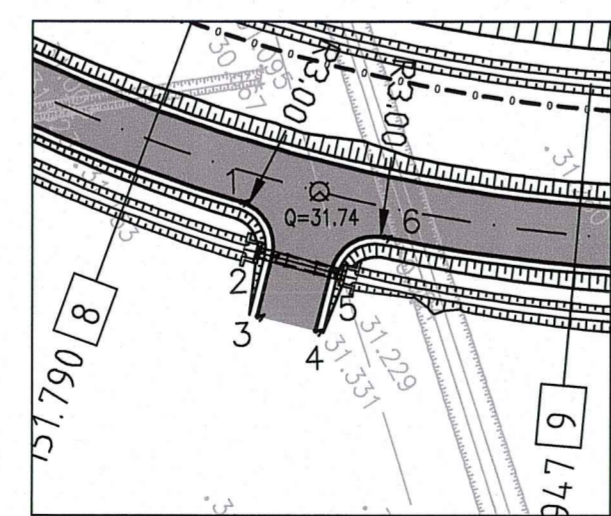
N°PUNTO	X	Y
14	306105.539	109500.986
15	306109.557	109500.081
16	306107.355	109504.680
17	306100.083	109506.372
18	306097.568	109508.196
19	306097.037	109509.067
20	306097.970	109513.153
21	306101.521	109515.445
22	306099.352	109518.806
23	306095.801	109516.514
24	306091.692	109517.350

CAVALCAFOSSO 001

D = 60cm L = 7.70m

T1 E 306081.39
N 109363.82
Quota fondo= 30.67

T2 E 306087.00
N 109363.10
Quota fondo= 30.67



COORDINATE PUNTI ACCESSI

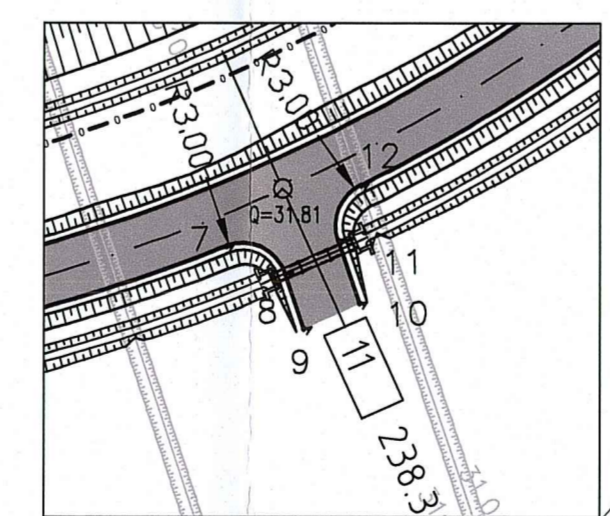
N°PUNTO	X	Y
1	306078.611	109359.298
2	306082.753	109359.143
3	306085.603	109356.208
4	306088.473	109358.994
5	306085.623	109361.930
6	306085.594	109366.079

CAVALCAFOSSO 002

D = 60cm L = 7.70m

T1 E 306118.37
N 109424.97
Quota fondo= 30.80

T2 E 306119.46
N 109432.59
Quota fondo= 30.59



COORDINATE PUNTI ACCESSI

N°PUNTO	X	Y
7	306114.983	109424.347
8	306118.627	109426.740
9	306122.371	109425.854
10	306122.983	109429.844
11	306118.588	109430.880
12	306116.290	109434.040

NOTA

Revisione generale base planimetrica.

Comittente: **AUTOCAMIONALE DELLA CISA S.P.A.**
Via Camboara 26/A - Frazione Ponte Taro - 43015 NOCETO (PR)

Impresa Esecutrice: **PIZZAROTTI** FONDATA NEL 1910

AUTOSTRADA DELLA CISA A15 RACCORDO AUTOSTRADALE A15/A22 CORRIDOIO PLURIMODALE TIRRENO-BRENNERO RACCORDO AUTOSTRADALE FRA L'AUTOSTRADA DELLA CISA-FONTEVIVO (PR) E L'AUTOSTRADA DEL BRENNERO-NOGAROLE ROCCA (VR). I LOTTO.
C.U.P. G61B0400060008 C.I.G. 307068161E

PROGETTO ESECUTIVO

AUTOCAMIONALE DELLA CISA S.p.A.
Il Direttore Tecnico: **Il Responsabile del Progetto** Il Presidente:

IMPRESA PIZZAROTTI & C. S.p.A.
Il Direttore Tecnico: **Il Responsabile del Progetto** Dott. Ing. Luca Bondanelli

Il Geologo: NA

PROGETTAZIONE DI: **PIZZAROTTI** FONDATA NEL 1910
A.T.I.: **idresse engineering** **ROCKSOIL** **VIA**

Il Progettista: Ing. Fabio Nigrelli
Ordine degli Ingegneri della Provincia di Palermo n. 3581

Coordinatore per la Sicurezza in fase di Progettazione: Ing. Giovanni Maria Cepparotti
Ordine degli Ingegneri della Provincia di Viterbo n. 392

Consulenza specialistica a cure di: **NA**
Progettista Responsabile Integrazione Prestazioni Specialistiche: **Impresa Pizzarotti & C. S.p.A.**
Ing. Pietro Mazzoli
Ordine degli Ingegneri della Provincia di Palermo n. 821

Titolo Elaborato: **Asse principale Controtrade**
Controtrade in dx - da km. 6+800,00 a km. 7+050,00 (compreso rami A/B svincolo Treccasali)
Planimetria di progetto

Data Emissione Progetto: 18/03/2014
Scala: 1:1'000

Identif. Elaborato:

N° IDENTIFICATIVO	CODICE COMESA	LOTTO	FASE	ENTE	AMBITO	CAT. OPERA	N° ORD. OPERA	PARTE OPERA	TIPO DOC.	N° ORD. PROC.	REVISIONE
	RAAA	1	E	I	AP	CS	04	C	PL	001	C

Rev.	Data	DESCRIZIONE REVISIONE	Redatto	Controllato	Approvato
C	21/11/2014	Lettera Comune di Treccasali prot. n°0008938/2014 del 21/11/2014	A. UGIUINI	INGRELLI	MAZZOLI
B	10/10/2014	Revisione generale base planimetrica	GARILESI	INGRELLI	MAZZOLI
A	16/06/2014	RIEMMISSIONE PROGETTO ESECUTIVO	F. LANDO	INGRELLI	MAZZOLI