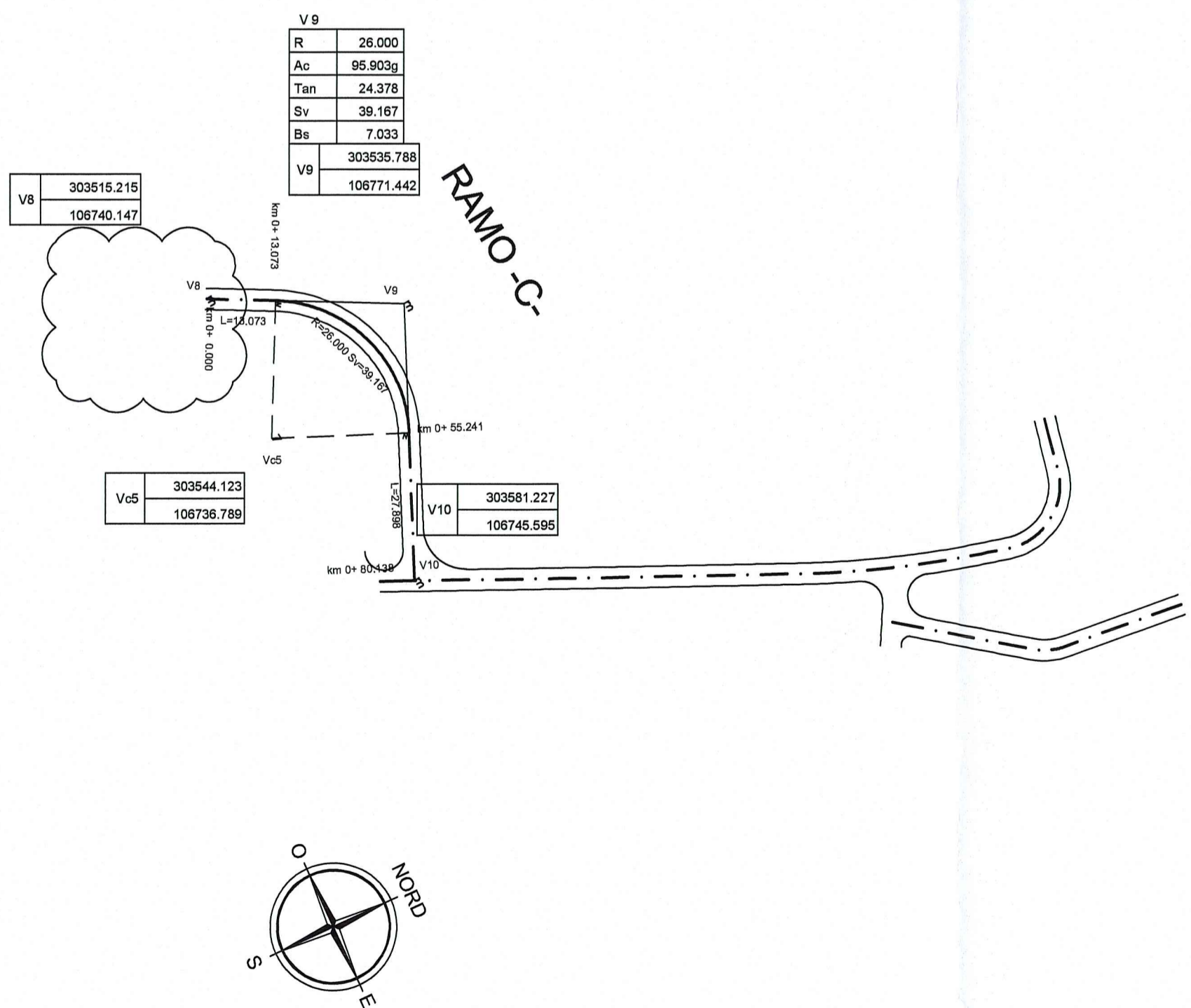
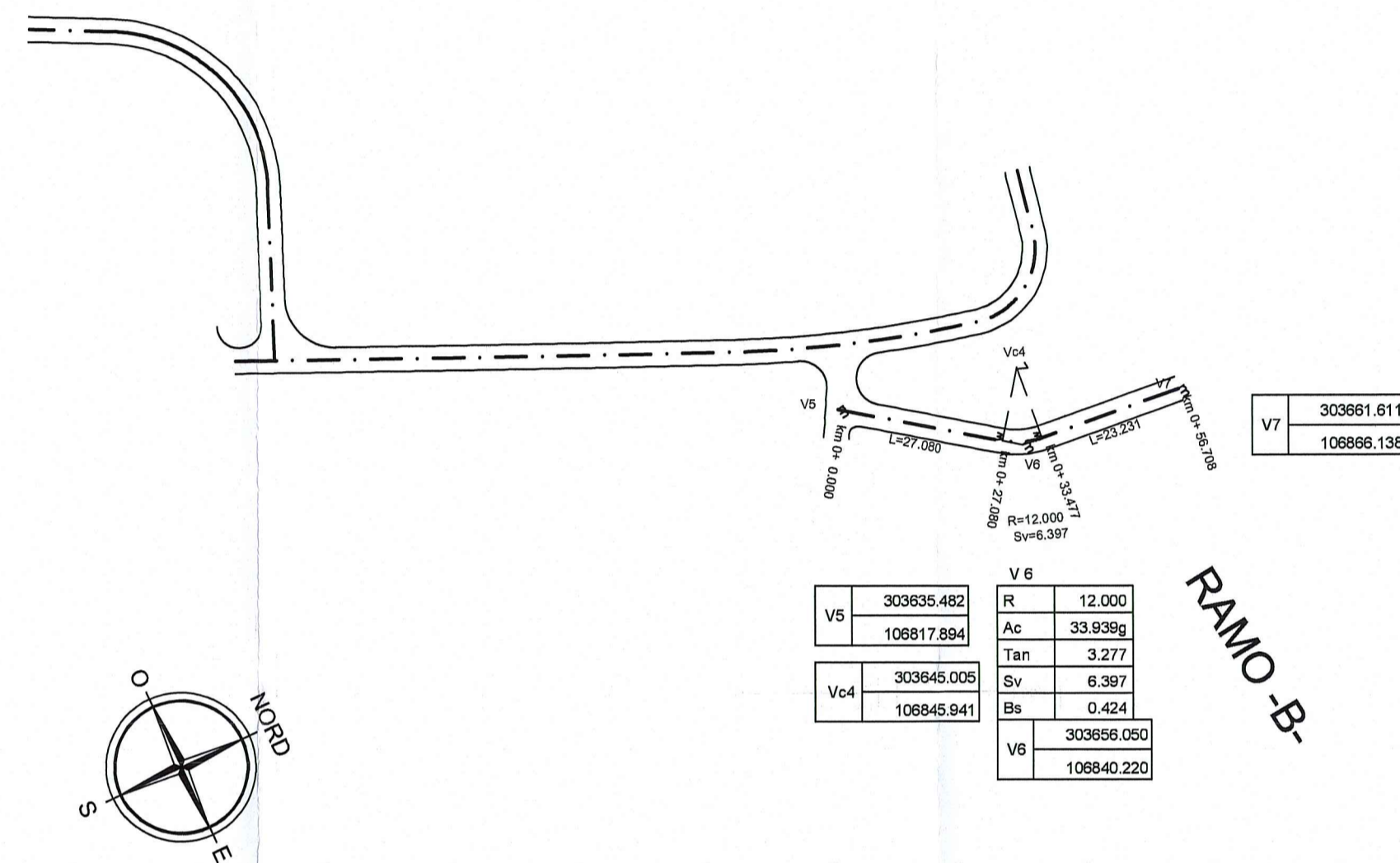
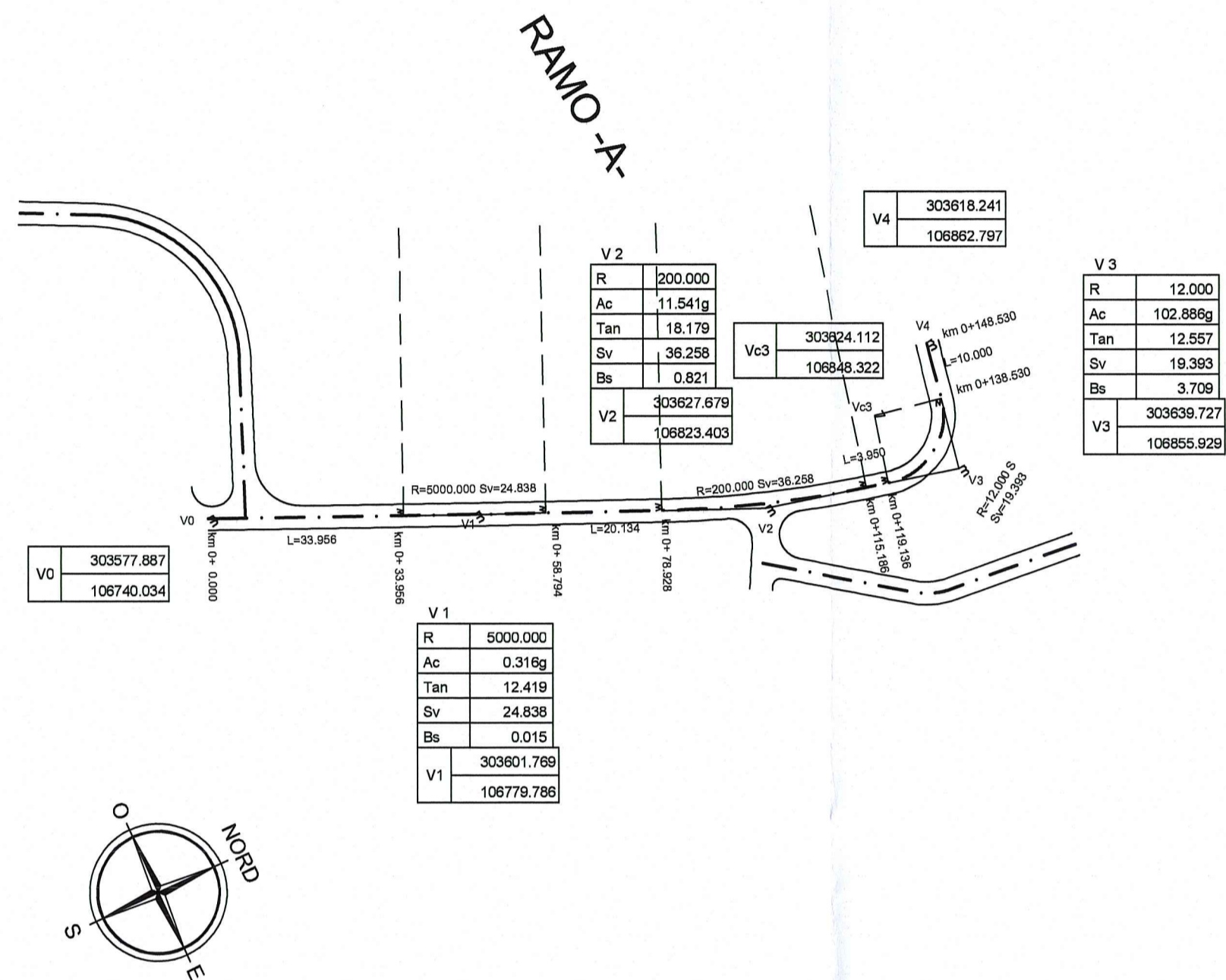


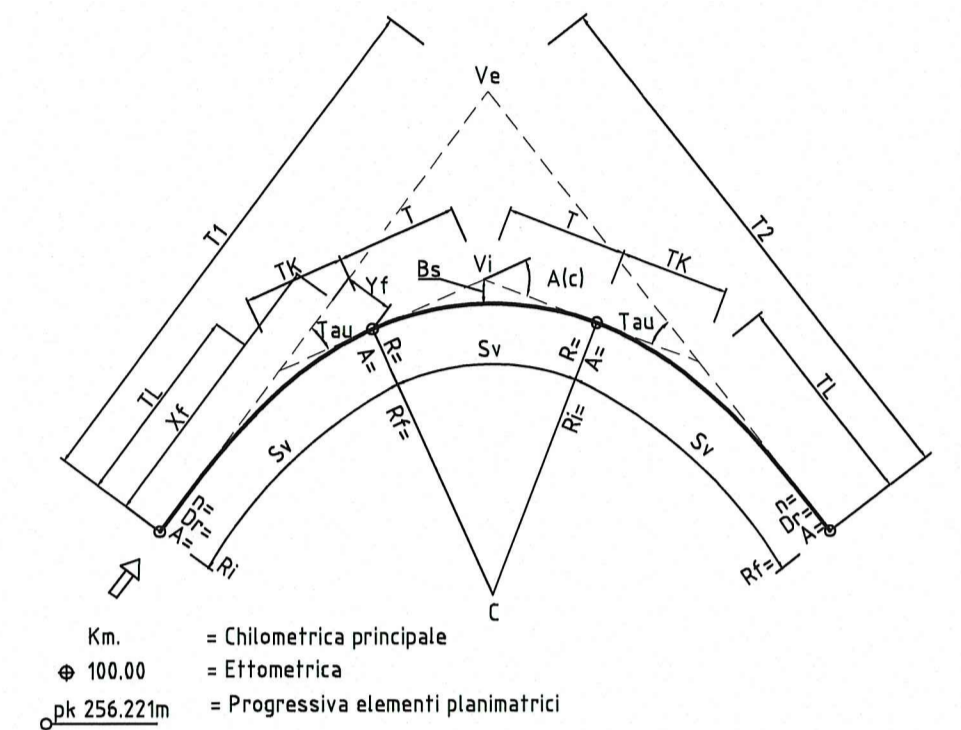
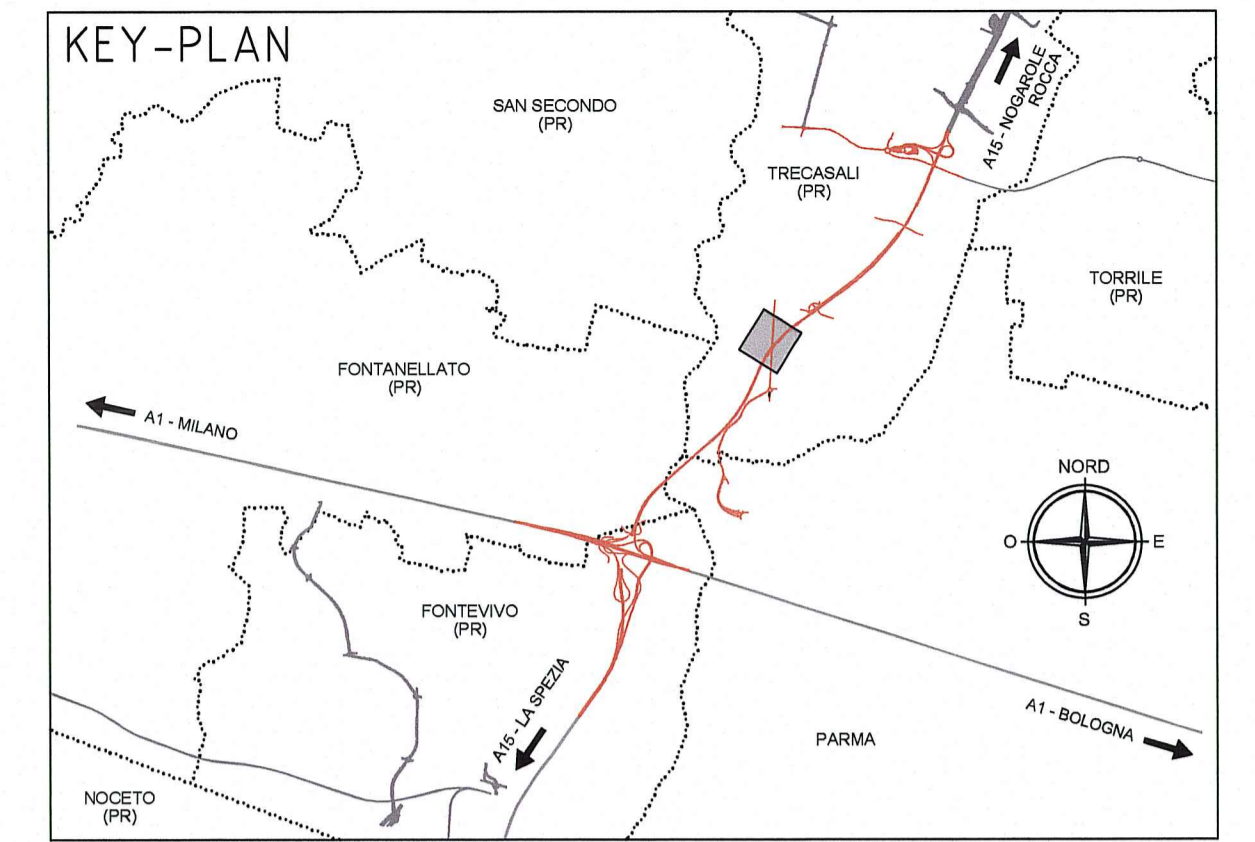
Vc2	303446.446
	108909.816

Vc1	296309.382
	108344.072



**LEGENDA**

Accorciato ramo C



DATI CLOTODI		DATI VERTICI		DATI RACCORDI	
A	Parametro A	Ve	Vertice esterno	C3	Centro della curva
Sv(m)	Sviluppo	Vi	Vertice interno	Ve	Vertice esterno
Tau(c)	Angolo di deviazione		Coordinate	E(m)-N(m)	Coordinate centro curva-vertice esterno
Dr(m)	Scostamento rettilineo/cerchio	E(m)-N(m)	Vertice esterno-interno	E(m)-N(m)	Raggio
TL(m)	Tangente lunga	f(m)-l(m)	Lunghezza Tangenti	R(m)	Deviatore angolare
TK(m)	Tangente corta	A(c)		A(c)	Lunghezza Tangenti
X(f(m)-Y(f(m)	Coordinate relative punto finale	T(m)		T(m)	Sviluppo
na	Fattore di forma	Sv(m)		Sv(m)	Freccia
Ri(m)	Raggio iniziale	Fr(m)		Fr(m)	
Rf(m)	Raggio finale				

Committente: **AUTOCAMIONALE DELLA CISA S.P.A.**  
Via Camboara 26/A - Frazione Ponte Taro - 43015 NOCETO (PR)

Impresa Esecutrice: **PIZZAROTTI** FONDATA NEL 1910

**AUTOSTRADA DELLA CISA A15 RACCORDO AUTOSTRADALE A15/A22 CORRIDOIO PLURIMODALE TIRRENO-BRENNERO RACCORDO AUTOSTRADALE FRA L' AUTOSTRADA DELLA CISA-FONTEVIVO (PR) E L' AUTOSTRADA DEL BRENNERO-NOGAROLE ROCCA (VR). I LOTTO.**  
C.U.P. G61B0400060008 C.I.G. 307068161E

**PROGETTO ESECUTIVO**

AUTOCAMIONALE DELLA CISA S.p.A.  
Il Direttore TIBRE: \_\_\_\_\_ Il Responsabile del Procedimento: \_\_\_\_\_ Il Presidente: \_\_\_\_\_

IMPRESA PIZZAROTTI & C. S.p.A.  
Il Direttore Tecnico: **Dot. Ing. Luca Bondanelli**

Il Geologo: NA

PROGETTAZIONE DI:  
**PIZZAROTTI** FONDATA NEL 1910

A.T.I.: **idresse engineering** **ROCKSOIL s.p.a.** **VIA**  
MANAGIATRIA MANAGIATRIA MANAGIATRIA

Il Progettista: **Ing. Fabio Nigrelli**  
Ordine degli Ingegneri della Provincia di Palermo n. 3581

Coordinatore per la Sicurezza in fase di Progettazione: **Ing. Giovanni Maria Cepparotti**  
Ordine degli Ingegneri della Provincia di Viterbo n. 392

Consulenza specialistica a cura di:  
NA

Progettista Responsabile Integrazione Prestazioni Specialistiche:  
**Impresa Pizzarotti & C. S.p.A. MAZZOLI**  
**Ing. Pietro Mazzoli**  
Ordine degli Ingegneri della Provincia di Palermo n. 3581

Titolo Elaborato: **Asse principale Controstrade**  
Controstrade in sx - da km. 3+200,00 a km. 3+350,00  
Planimetria di tracciamento e profilo

Data Emissione Progetto: 18/03/2014  
Scala: 1:1000/1:100

Identif. Elaborato:

NRO IDENTIFICATIVO	COOCE COMESSA	LOTTO	FASE	ENTE	AMBITO	CAT. OPERA	NRO OPERA	PARTE OPERA	TIPO DOC.	NRO PROGR. DOC.	REVISIONE
	RAAA	1	E	I	AP	CS	05	K	PL	001	B

B	21/11/2014	Richieste Consorzio di bonifica prot. n° 7876 del 04/12/2014	A. UGOLINI	NIGRELLI	MAZZOLI
A	18/08/2014	RIEMMISSIONE PROGETTO ESECUTIVO	F. LANDO	NIGRELLI	MAZZOLI
Rev.	Data	DESCRIZIONE REVISIONE	Redatto	Controllato	Approvato