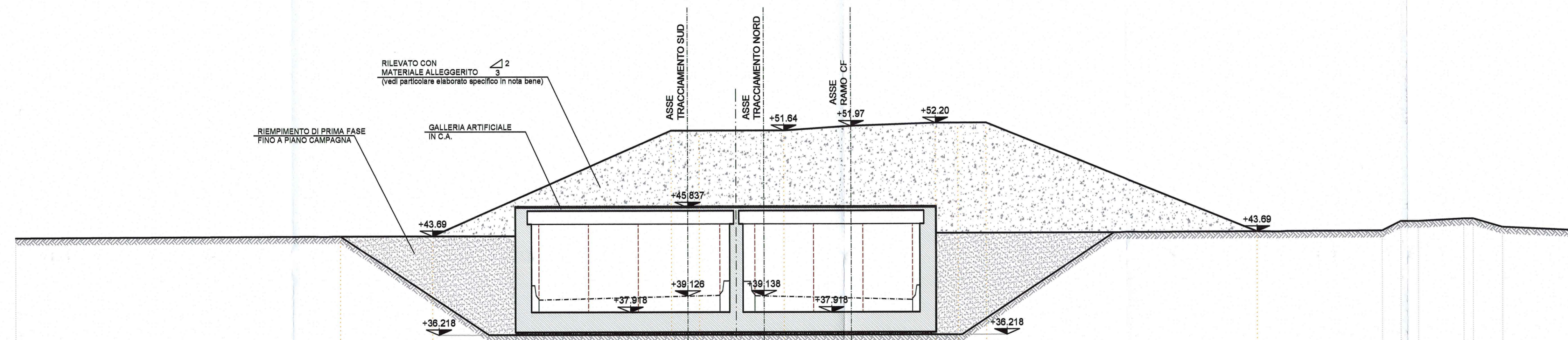


SEZIONE 1-1

SCALA 1:200

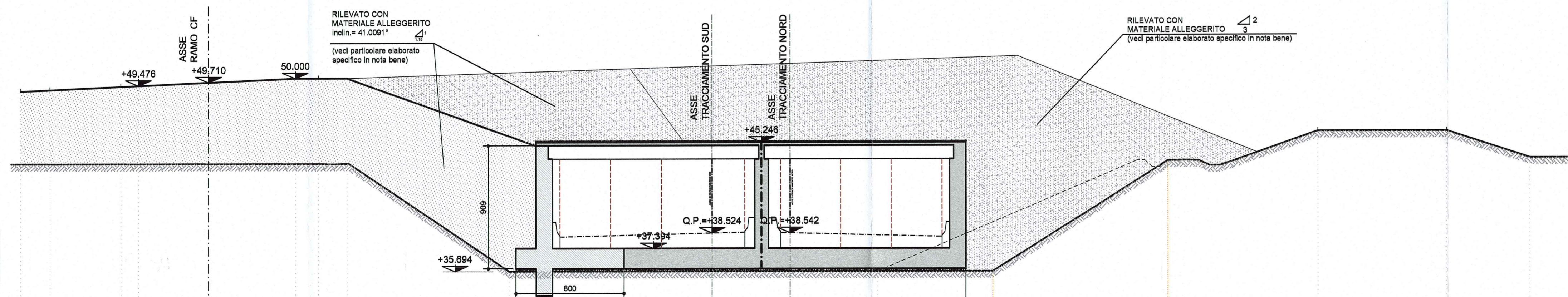
PROGETTO	QUOTE	43.69	37.57	37.57	37.57	37.57	37.57	37.57	43.82	
	DISTANZE PARZIALI		8.71	2.00	16.65		15.07	2.00	9.46	
TERRENO	QUOTE	43.69	37.57	37.57	37.57	37.57	37.57	37.57	43.82	44.00
	DISTANZE PARZIALI	50.00	8.71	2.00	33.72		2.00	9.46	0.50	0.52



SEZIONE 2-2

SCALA 1:200

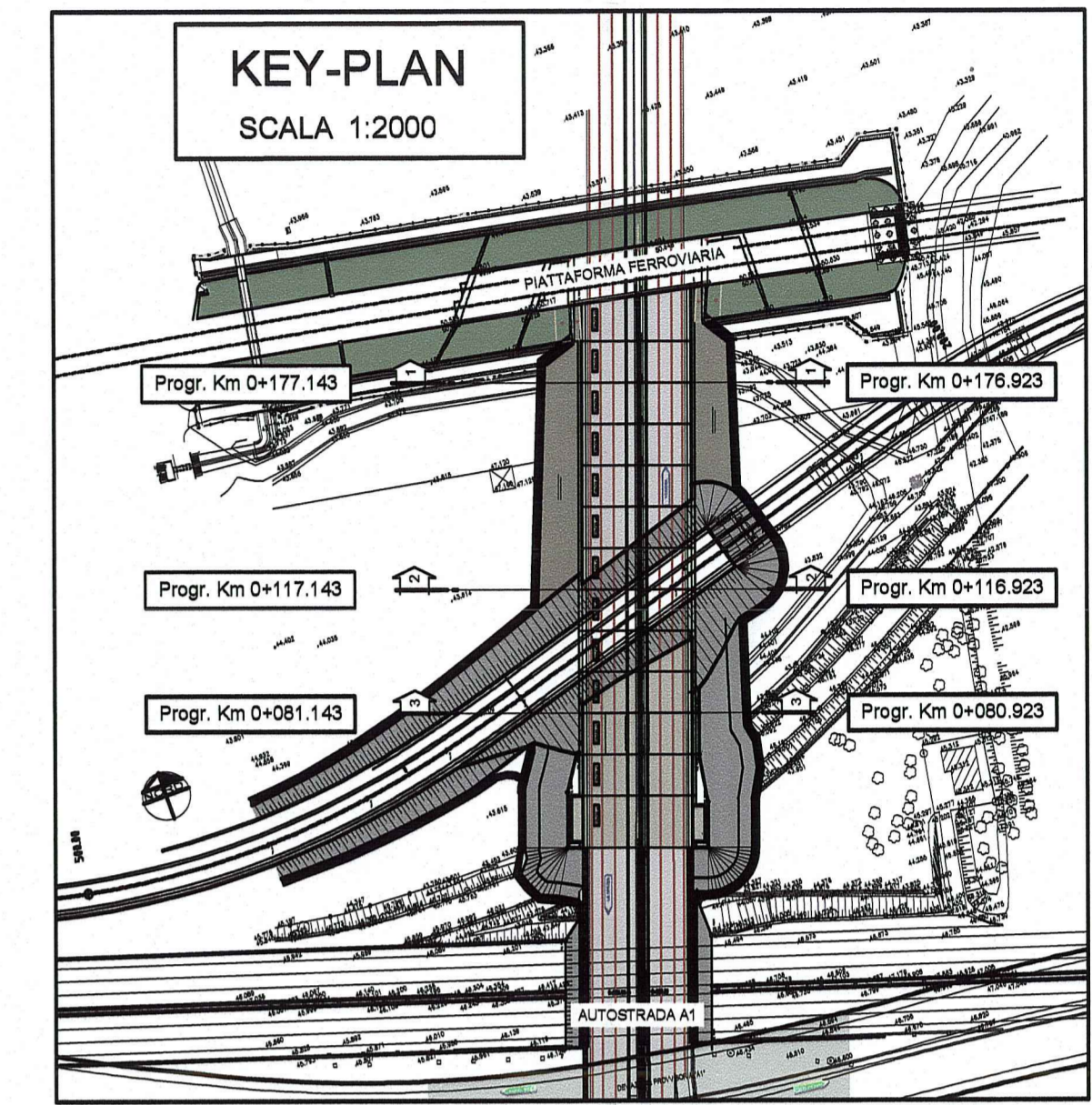
PROGETTO	QUOTE	43.69	43.69	51.64	51.64	51.64	51.97	52.20	52.20	52.20	43.69	43.69
	DISTANZE PARZIALI		6.95		18.02	2.13	6.38	5.10	6.38	1.70	2.13	20.51
TERRENO	QUOTE	43.61	43.69	36.22	36.22	43.69	43.69	43.69	43.69	43.95	44.66	44.66
	DISTANZE PARZIALI	22.56	11.21	2.00	33.75		2.00	11.50		1.42	1.34	3.41



SEZIONE 3-3

SCALA 1:200

PROGETTO	QUOTE	49.082	49.181	49.416	49.476	49.710	50.000	50.000	50.000	35.694	35.694	35.694	35.694	43.656	46.000	46.000	44.000
	DISTANZE PARZIALI																
TERRENO	QUOTE	49.082	49.181	49.416	49.476	49.710	50.000	50.000	50.000	35.694	35.694	35.694	35.694	43.656	46.000	46.000	44.000
	DISTANZE PARZIALI	2.19	5.23	1.30	5.17	6.42	1.71	2.13	11.98	2.00	6.50	18.75		19.18	0.67	0.65	11.12



DESCRIZIONE DELLA MODIFICA  
MODIFICA NOME FASE

NOTA BENE

- Per le caratteristiche dei materiali di ritombamento e rilevato si rimanda all'elaborato specifico: RAAA1ERAPGA01GSP001
- In caso di presenza della falda, nella fase di scavo saranno impiegate pompe per l'assoggettamento delle venute d'acqua.

Comittente: **AUTOCAMIONALE DELLA CISA S.P.A.**  
Via Camboara 26/A - Frazione Ponte Taro - 43015 NOCETO (PR)

Impresa Esecutrice: **PIZZAROTTI**  
FONDATA NEL 1910

**AUTOSTRADA DELLA CISA A15**  
**RACCORDO AUTOSTRADALE A15/A22**  
**CORRIDOIO TURINOMIALE TIRRENO-BRENNERO**  
**RACCORDO AUTOSTRADALE FRA L'AUTOSTRADA DELLA CISA-FONTEVIVO (PR)**  
**E L'AUTOSTRADA DEL BRENNERO-NOGAROLE ROCCA (VR), I LOTTO.**  
C.U.F. G61B0400060008 C.I.G. 307068161E

**PROGETTO ESECUTIVO**

AUTOCAMIONALE DELLA CISA S.p.A.  
Il Direttore TIBRE: *[Signature]* Il Responsabile del Progetto: *[Signature]* Il Presidente: *[Signature]*

IMPRESA PIZZAROTTI & C. S.p.A.  
Il Direttore Tecnico: *[Signature]* Il Geologo: NA

PROGETTAZIONE DI: **PIZZAROTTI**  
Il Progettista: Dott. Ing. Giovanna Cassani  
Ordine degli Ingegneri della Provincia di Milano n. 20997

A.T.I.: **idroesse** **ROCKSOIL** **VIA**  
Il Progettista Responsabile: Ing. Giovanni Maria Cepparotti  
Impresa Pizzarotti & C. S.p.A.  
Ing. Pietro Mazzoli

Consulenza specialistica e cura di: **PIZZAROTTI**  
Il Progettista Responsabile: Ing. Giovanni Maria Cepparotti  
Impresa Pizzarotti & C. S.p.A.  
Ing. Pietro Mazzoli

Titolo Elaborato: **Asse principale**  
**Galleria artificiale A1**  
**Struttura**  
**Sezione scatolare - Conci da 11 a 23 - Sezioni scavi Fase 4**  
Data Emissione Progetto: 18/03/2014  
Scala: 1:200

NO	IDENTIFICAZIONE	CODICE COMMESA	LOTTO	FASE	DATE	AMBITO	DEL. OPERA	NO OPERA	PARTE OPERA	TPO DOC.	NO PROJ. DOC.	REVISIONE
1		RAAA	1	E	R	AP	GA	01	S	SZ	O10	C

C	12/12/2014	VARIAZIONE FASI REALIZZATIVE									G. MONDIN	G. CASSANI	MAZZOLI
B	10/10/2014	Intervento RINA prot. n° 730 del 06/08/2014									G. MONDIN	G. CASSANI	MAZZOLI
A	27/09/2014	REMISSIONE PROGETTO ESECUTIVO									G. MONDIN	G. CASSANI	MAZZOLI