







# CARTA DELLE AREE PROTETTE

## Tav. A





Scala 1:100.000

### *Legenda*

#### *Centrale di compressione del Gas in progetto*

-  *Centrale di Compressione Gas*
-  *Arrivo tratto linea a terra DN 48"*
-  *Terminale di partenza sealine DN 32"*
-  *Linee 32" TERMINALE A MARE*
  
-  *MET. San Pier Niceto - Monforte San Giorgio DN 1200 (48") - 75 bar*
-  *MET. Montalbano E. - Messina DN1200 (48") P 75 bar (ESISTENTE)*

#### *Siti di Importanza Comunitaria*

-  *SIC ITA030007 - AFFLUENTI DEL TORRENTE MELA*
-  *SIC ITA030032 - CAPO MILAZZO*
-  *SIC ITA030010 - FIUME FIUMEDINISI, MONTE SCUDERI*
-  *SIC ITA030011 - MONTI PELORITANI, DORSALE CURCURACI, ANTENNAMARE*