














COROGRAFIA Scala 1:200.000


Rev.	DATA	DESCRIZIONE	ELABORATO	VERIFICATO	APPROVATO
1	GEN./2008	REVISIONE GENERALE	GUIDOTTI	CASATI	RICCI
0	SETT./2007	EMISSIONE	SERAFINI	CASATI	RICCI
 Snam Rete Gas			PROGETTISTA  Snamprogetti		
			COMMESSA 668015	UNITA' 00	
INIZIATIVA SEALINE TIRRENICA TRATTO SAN PIER NICETO-MONFORTE SAN GIORGIO DN 1200 (48") P 75 bar			DISEGNO LB-D-83201		
TRACCIATO DI PROGETTO			REVISIONE 1	FG. 1 DI 3	
			SCALA 1:10.000		









PLANIMETRIA

LEGENDA MECCANICA

-  CONDOTTA IN PROGETTO
-  CONDOTTA ESISTENTE
-  IMPIANTI IN PROGETTO
-  IMPIANTI ESISTENTI
-  PUNTO DI INTERCETTAZIONE DI LINEA (PIL)
-  PUNTO DI INTERCETTAZIONE DI DERIVAZIONE IMPORTANTE (PIDI)
-  PUNTO DI INTERCETTAZIONE CON DISCAGGIO DI ALLACCIAMENTO (PIDA)
-  PUNTO DI INTERCETTAZIONE DI DERIVAZIONE SEMPLICE (PIDS)
-  SEGNA PIG
-  GIUNTO ISOLANTE
-  CABINA DI RIDUZIONE
-  PUNTO DI LANCIO E RICEVIMENTO PIG
-  GALLERIA - MICRO/MINI TUNNEL - RAISE BORING

LEGENDA OPERE ACCESSORIE

-  Pista provvisoria di passaggio
-  Adeguamento strade esistenti
-  Strada di accesso agli impianti
- INFRASTRUTTURE PROVVISORIE
-  Piazzole stoccaggio tubazioni
-  Depositi temporanei

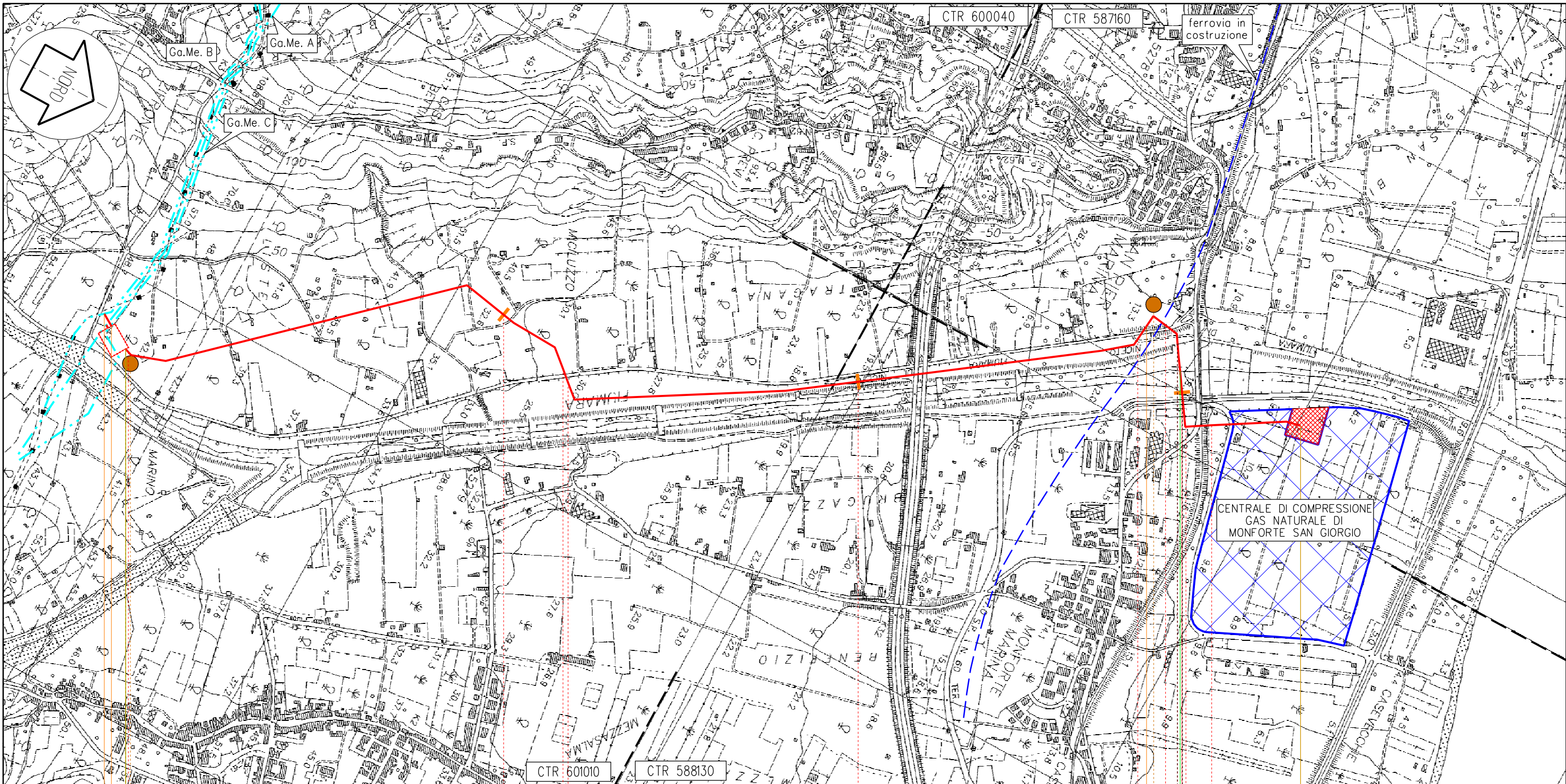
COMUNI	DATI DI PROGETTO
PROVINCIE	
PROGRESSIVE CHILOMETRICHE	
LIMITI DI TRONCO	
PUNTI IMPIANTISTICI	
PISTE PROVVISORIE  ADEGUAMENTI  STRADE DI ACCESSO 	
DEPOSITI TEMPORANEI  PIAZZOLE STOCCAGGIO TUBAZIONI 	
ALLARGAMENTO FASCIA DI LAVORO 	
OPERE CIVILI  Trasversali  Longitudinali	

Proprietario
Snam
 Rete Gas
 Progettista
Snamprogetti

INIZIATIVA SEALINE TIRRENICA
 TRATTO SAN PIER NICETO-MONFORTE SAN GIORGIO

TRACCIATO DI PROGETTO

DISEGNO LB-D-83201
 Foglio 2 di 3
 REVISIONE 1
 COMMESSA 668015
 SCALA 1:10.000



SAN PIER NICETO

MONFORTE SAN GIORGIO

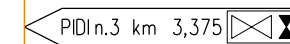
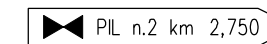
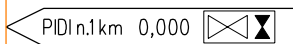
ME

km 0,000

3,375
San Pier Niceto - Monforte San Giorgio

km 3,375

n.2 LINEE
DN 1200 (48")



C1

C2

1/2

Il presente disegno e' di proprieta' aziendale - La societa' tutelera' i propri diritti a termine di legge.

Proprietario
Snam
Rete Gas
Progettista
Snamprogetti

INIZIATIVA SEALINE TIRRENICA
TRATTO SAN PIER NICETO-MONFORTE SAN GIORGIO
TRACCIATO DI PROGETTO

DISEGNO LB-D-83201
Foglio 3 di 3
REVISIONE 1
COMMESSA 668015
SCALA 1:10.000

Tavola
1