

TRENO ALTA VELOCITA' S.p.A.

Società con socio unico soggetta alla direzione e coordinamento di RFI S.p.A. - Gruppo Ferrovie dello Stato



ALTA SORVEGLIANZA:

ITALFERR S.p.A.

Società con socio unico, soggetta all'attività di direzione e coordinamento di Ferrovie dello Stato S.p.A.



GENERAL CONTRACTOR:

CONSORZIO COCIV



INFRASTRUTTURE FERROVIARIE STRATEGICHE DEFINITE DALLA LEGGE OBIETTIVO N.443/01

TRATTA A.V./A.C. MILANO-GENOVA. TERZO VALICO DEI GIOVI CUP F81H92000000008 PROGETTO DEFINITIVO

ELENCO ELABORATI

SCALA:

ALTA SORVEGLIANZA		Verificato	Data	Approvato	Data	
		Borgia		Gambelli		

COMMESSA

LOTTO

FASE

ENTE

TIPO DOC.

OPERA/DISCIPLINA

PROGR.

REV.

A301

00

D

CV

LS

SA0001

001

B

PROGETTAZIONE GENERAL CONTRACTOR



Rev.	Data	Descrizione emissione	Redatto	Data	Verificato	Data	Approvato	Data	Autorizzato/Data
A01	28/10/04	Revisione	COCIV	28/10/04	COCIV	28/10/04	COCIV	28/10/04	Malvagna 15/06/05
A02	28/10/04	Revisione	COCIV	12/11/04	COCIV	12/11/04	COCIV	12/11/04	
A03	13/05/05	Revisione	COCIV	13/05/05	COCIV	13/05/05	COCIV	13/05/05	
B01	15/06/05	Emissione ex art.4D.lgs.190/02	COCIV	15/06/05	COCIV	15/06/05	COCIV	15/06/05	



Nome File: - A301-00-D-CV-LS-SA00-01-001-B01



n. Elab.

INDICE



1	OPERE CIVILI ED ARMAMENTO.....	1
2	IMPIANTI TECNOLOGICI	90



CONSORZIO 			
WBS	Codifica Elaborato	Rev	Titolo Elaborato -- A301-00-D-CV-LS-SA00-01-001-B01 -- 15.06.05
AA00			
AA00	A301-00-D-CV-BD-AA00-00-001-B00	0	PIANO PARTICELLARE - LINEA AV/AC MILANO-GENOVA dalla PK0+000 alla Pk 0+550 - IMBOCCO E ACCESSO FEGINO
AA00	A301-00-D-CV-BD-AA00-00-002-B00	0	PIANO PARTICELLARE - LINEA AV/AC MILANO-GENOVA dalla PK27+242 alla PK28+647 - CAMERONE PK28+00 - OV 35 RETE IDRICA
AA00	A301-00-D-CV-BD-AA00-00-003-B00	0	PIANO PARTICELLARE - LINEA AV/AC MILANO-GENOVA dalla PK 28+647 alla PK 29+689
AA00	A301-00-D-CV-BD-AA00-00-004-B00	0	PIANO PARTICELLARE - LINEA AV/AC MILANO-GENOVA(TAV.01/04) Raccordo Tecnico Novi Ligure
AA00	A301-00-D-CV-BD-AA00-00-005-B00	0	PIANO PARTICELLARE - LINEA AV/AC MILANO-GENOVA (TAV.02/04) dalla PK 35+864 alla PK 38+000
AA00	A301-00-D-CV-BD-AA00-00-006-B01	1	PIANO PARTICELLARE - LINEA AV/AC MILANO-GENOVA (Tav.03/04) dalla PK 38+ 000 alla PK 39+782
AA00	A301-00-D-CV-BD-AA00-00-007-B01	1	PIANO PARTICELLARE - LINEA AV/AC MILANO-GENOVA(TAV.04/04) Shunt III VALICO - Torino
AA00	A301-00-D-CV-BD-AA00-00-008-B00	0	PIANO PARTICELLARE - LINEA AV/AC MILANO-GENOVA (TAV.01/04) Shunt III Valico - Torino
AA00	A301-00-D-CV-BD-AA00-00-009-B00	0	PIANO PARTICELLARE - LINEA AV/AC MILANO-GENOVA(TAV.02/04) dalla PK 39+782 alla PK 41+500
AA00	A301-00-D-CV-BD-AA00-00-010-B00	0	PIANO PARTICELLARE - LINEA AV/AC MILANO-GENOVA(TAV.03/04) dalla Pk 41+500 alla PK 43+300
AA00	A301-00-D-CV-BD-AA00-00-011-B00	0	PIANO PARTICELLARE - LINEA AV/AC MILANO-GENOVA(TAV.04/04) dalla PK43+500 alla PK 45+300
AA00	A301-00-D-CV-BD-AA00-00-012-B00	0	PIANO PARTICELLARE - LINEA AV/AC MILANO-GENOVA(TAV.01/05) dalla PK 45+300 alla PK 47+000
AA00	A301-00-D-CV-BD-AA00-00-013-B00	0	PIANO PARTICELLARE - LINEA AV/AC MILANO-GENOVA(TAV.02/05) dalla PK 47+000 alla PK 49+400
AA00	A301-00-D-CV-BD-AA00-00-014-B00	0	PIANO PARTICELLARE - LINEA AV/AC MILANO-GENOVA(TAV.03/05) dalla PK 49+500 alla PK 52+000
AA00	A301-00-D-CV-BD-AA00-00-015-B00	0	PIANO PARTICELLARE - LINEA AV/AC MILANO-GENOVA(TAV.04/05) dalla PK 52+000 alla PK 53+500
AA00	A301-00-D-CV-BD-AA00-00-016-B00	0	PIANO PARTICELLARE - LINEA AV/AC MILANO-GENOVA(TAV.05/05) dalla PK 53+500 alla PK 54+000
AA00	A301-00-D-CV-BD-AA00-00-017-B00	0	PIANO PARTICELLARE - IMBOCCO E ACCESSO BORZOLI - SOTTOSTAZIONE ELETTRICA
AA00	A301-00-D-CV-BD-AA00-00-018-B00	0	PIANO PARTICELLARE - IMBOCCO E ACCESSO POLCEVERA
AA00	A301-00-D-CV-BD-AA00-00-019-B00	0	PIANO PARTICELLARE - IMBOCCO E ACCESSO CRAVASCO
AA00	A301-00-D-CV-BD-AA00-00-020-B00	0	PIANO PARTICELLARE - IMBOCCO E ACCESSO CASTAGNOLA
AA00	A301-00-D-CV-BD-AA00-00-021-B00	0	PIANO PARTICELLARE - IMBOCCO E ACCESSO VALLEMME
AA00	A301-00-D-CV-ED-AA00-00-001-B00	0	ELENCO DITTE - LINEA AV/AC MILANO-GENOVA dalla PK 0+000 alla PK 0+550 - IMBOCCO E ACCESSO FEGINO
AA00	A301-00-D-CV-ED-AA00-00-002-B00	0	ELENCO DITTE - LINEA AV/AC MILANO-GENOVA dalla PK 27+242 alla PK 28+647 - CAMERONE PK 28+000 - OV 35 RETE IDRICA
AA00	A301-00-D-CV-ED-AA00-00-003-B00	0	ELENCO DITTE - LINEA AV/AC MILANO-GENOVA dalla PK28+647 alla PK29+689
AA00	A301-00-D-CV-ED-AA00-00-004-B01	1	ELENCO DITTE - LINEA AV/AC MILANO-GENOVA dalla PK 35+864 alla PK 39+782-Shunt III Valico - Torino e Raccordo Tecnico
AA00	A301-00-D-CV-ED-AA00-00-005-B00	0	ELENCO DITTE - LINEA AV/AC MILANO-GENOVA dalla PK39+782 alla PK45+300
AA00	A301-00-D-CV-ED-AA00-00-006-B00	0	ELENCO DITTE - LINEA AV/AC MILANO-GENOVA dalla PK 45+300 alla PK54+000
AA00	A301-00-D-CV-ED-AA00-00-007-B00	0	ELENCO DITTE - IMBOCCO E ACCESSO BORZOLI - SOTTOSTAZIONE ELETTRICA
AA00	A301-00-D-CV-ED-AA00-00-008-B00	0	ELENCO DITTE - IMBOCCO E ACCESSO POLCEVERA
AA00	A301-00-D-CV-ED-AA00-00-009-B00	0	ELENCO DITTE - IMBOCCO E ACCESSO CRAVASCO
AA00	A301-00-D-CV-ED-AA00-00-010-B00	0	ELENCO DITTE - IMBOCCO E ACCESSO CASTAGNOLA
AA00	A301-00-D-CV-ED-AA00-00-011-B00	0	ELENCO DITTE - IMBOCCO E ACCESSO VALLEMME
AD01			
AD01	A301-00-D-CV-BD-AD01-00-001-B00	0	Adeguamenti - Piano Particellare - ACCESSO A CASCINA ROMANELLOTTA
AD01	A301-00-D-CV-ED-AD01-00-001-B00	0	Adeguamenti - Elenco ditte - ACCESSO A CASCINA ROMANELLOTTA
AD01	A301-00-D-CV-P8-AD01-00-001-B00	0	Adeguamenti - Accesso c.na Romanellotta -da SS della Lomellina 211 a Cna Romanellotta-Planimetria e Sezione Tipo
AD01	A301-00-D-CV-RO-AD01-00-001-B00	0	Adeguamenti - Accesso c.na Romanellotta -da SS della Lomellina 211 a Cna Romanellotta- Relazione Tecnica descrittiva
AD01	A301-00-D-CV-W9-AD01-00-001-B00	0	Adeguamenti - Accesso c.na Romanellotta -da SS della Lomellina 211 a Cna Romanellotta-Sezioni Trasversali
AD02			
AD02	A301-00-D-CV-BD-AD02-00-001-B00	0	Adeguamenti - Piano Particellare - ACCESSO A CASCINA MARINONA
AD02	A301-00-D-CV-ED-AD02-00-001-B00	0	Adeguamenti - Elenco ditte - ACCESSO A CASCINA MARINONA
AD02	A301-00-D-CV-P8-AD02-00-001-B00	0	Adeguamenti - Accesso C.Na Marinona -da SS della Lomellina 211 a Cna Marinona -Primo Tratto - Planimetria e Sezione Tipo _ tav 1/4
AD02	A301-00-D-CV-P8-AD02-00-002-B00	0	Adeguamenti - Accesso C.Na Marinona -da SS della Lomellina 211 a Cna Marinona -Primo Tratto - Planimetria e Sezione Tipo _ tav 2/4
AD02	A301-00-D-CV-P8-AD02-00-003-B00	0	Adeguamenti - Accesso C.Na Marinona -da SS della Lomellina 211 a Cna Marinona-Primo Tratto - Planimetria e Sezione Tipo _ tav 3/4
AD02	A301-00-D-CV-P8-AD02-00-004-B00	0	Adeguamenti - Accesso C.Na Marinona -da SS della Lomellina 211 a Cna Marinona -Secondo Tratto - Planimetria e Sezione Tipo _ tav 4/4
AD02	A301-00-D-CV-RO-AD02-00-001-B00	0	Adeguamenti - Accesso C.Na Marinona -da SS della Lomellina 211 a Cna Marinona- Relazione Tecnica descrittiva
AD02	A301-00-D-CV-W9-AD02-00-001-B00	0	Adeguamenti - Accesso C.Na Marinona -da SS della Lomellina 211 a Cna Marinona-Primo tratto - Sezioni Trasversali da Sez. 1 a Sez. 15
AD02	A301-00-D-CV-W9-AD02-00-002-B00	0	Adeguamenti - Accesso C.Na Marinona -da SS della Lomellina 211 a Cna Marinona -Primo tratto - Sezioni Trasversali da Sez. 16 a Sez. 28
AD02	A301-00-D-CV-W9-AD02-00-003-B00	0	Adeguamenti - Accesso C.Na Marinona -da SS della Lomellina 211 a Cna Marinona -Secondo tratto - Sezioni Trasversali da Sez. 1 a Sez. 12
AD03			
AD03	A301-00-D-CV-BD-AD03-00-001-B00	0	Adeguamenti - Piano Particellare - ACCESSO A CASCINA CASTELLOTTA
AD03	A301-00-D-CV-ED-AD03-00-001-B00	0	Adeguamenti - Elenco ditte - ACCESSO A CASCINA CASTELLOTTA
AD03	A301-00-D-CV-P8-AD03-00-001-B00	0	Adeguamenti - Accesso C.Na Castellotta -da SS della Lomellina 211 a R.A.P. 14- Planimetria e Sezione Tipo
AD03	A301-00-D-CV-RO-AD03-00-001-B00	0	Adeguamenti - Accesso C.Na Castellotta -da SS della Lomellina 211 a R.A.P. 14- Relazione Tecnica descrittiva
AD04			
AD04	A301-00-D-CV-BD-AD04-00-001-B00	0	Adeguamenti - Piano Particellare - ACCESSO A LOCALITA' DOSSI
AD04	A301-00-D-CV-ED-AD04-00-001-B00	0	Adeguamenti - Elenco ditte - ACCESSO A LOCALITA' DOSSI
AD04	A301-00-D-CV-P8-AD04-00-001-B00	0	Adeguamenti - Accesso Loc. Dossi- Accesso loc. Dossi SP 94-Planimetria e Sezione Tipo
AD04	A301-00-D-CV-RO-AD04-00-001-B00	0	Adeguamenti - Accesso Loc. Dossi - Accesso loc. Dossi SP 94-Relazione Tecnica descrittiva



CONSORZIO 			
WBS	Codifica Elaborato	Rev	Titolo Elaborato -- A301-00-D-CV-LS-SA00-01-001-B01 -- 15.06.05
AD04	A301-00-D-CV-W9-AD04-00-001-B00	0	Adeguamenti - Accesso Loc. Dossi - Accesso loc. Dossi SP 94- Sezioni Trasversali
AD05			
AD05	A301-00-D-CV-BD-AD05-00-001-B00	0	Adeguamenti - Piano Particellare - ACCESSO A CASCINA BRACCANONA
AD05	A301-00-D-CV-ED-AD05-00-001-B00	0	Adeguamenti - Elenco ditte - ACCESSO A CASCINA BRACCANONA
AD05	A301-00-D-CV-P7-AD05-00-001-B00	0	Adeguamenti - Accesso C.Na Braccanona - Adeguamento SP 93-Primo Tratto - Planimetria e Sezione Tipo tav 1/2
AD05	A301-00-D-CV-P8-AD05-00-001-B00	0	Adeguamenti - Accesso C.Na Braccanona - Adeguamento SP 93-Secondo Tratto - Planimetria e Sezione Tipo tav 2/2
AD05	A301-00-D-CV-RO-AD05-00-001-B00	0	Adeguamenti - Accesso C.Na Braccanona - Adeguamento SP 93- Relazione Tecnica descrittiva
AD05	A301-00-D-CV-W9-AD05-00-001-B00	0	Adeguamenti - Accesso C.Na Braccanona - Adeguamento SP 93-Secondo tratto - Sezioni Trasversali da Sez. 1 a Sez 8
AD06			
AD06	A301-00-D-CV-BD-AD06-00-001-B00	0	Adeguamenti - Piano Particellare - ACCESSO A CASCINA ISOLABELLA
AD06	A301-00-D-CV-ED-AD06-00-001-B00	0	Adeguamenti - Elenco ditte - ACCESSO A CASCINA ISOLABELLA
AD06	A301-00-D-CV-P8-AD06-00-001-B00	0	Adeguamenti - Accesso C.Na Isolabella - Da SS 11 a C.na Isolabella- Primo Tratto - Planimetria e Sezione Tipo tav 1/2
AD06	A301-00-D-CV-P8-AD06-00-002-B00	0	Adeguamenti - Accesso C.Na Isolabella - Da SS 11 a C.na Isolabella-Secondo Tratto - Planimetria e Sezione Tipo tav 2/2
AD06	A301-00-D-CV-RO-AD06-00-001-B00	0	Adeguamenti - Accesso C.Na Isolabella - Da SS 11 a C.na Isolabella-Relazione Tecnica descrittiva
AD06	A301-00-D-CV-W9-AD06-00-001-B00	0	Adeguamenti - Accesso C.Na Isolabella - Da SS 11 a C.na Isolabella-Secondo tratto - Sezioni Trasversali
AD07			
AD07	A301-00-D-CV-BD-AD07-00-001-B00	0	Adeguamenti - Piano Particellare - ACCESSO A CASCINA RIVELLINO- Comune di Piovera
AD07	A301-00-D-CV-BD-AD07-00-002-B00	0	Adeguamenti - Piano Particellare - ACCESSO A CASCINA RIVELLINO - Comune di Sale
AD07	A301-00-D-CV-ED-AD07-00-001-B00	0	Adeguamenti - Elenco ditte - ACCESSO A CASCINA RIVELLINO - Comune di Piovera
AD07	A301-00-D-CV-ED-AD07-00-002-B00	0	Adeguamenti - Elenco ditte - ACCESSO A CASCINA RIVELLINO - Comune di Sale
AD07	A301-00-D-CV-P7-AD07-00-001-B00	0	Adeguamenti - Accesso C.Na Revellino - Cascina Marinona - SP 82 -Secondo Tratto - Planimetria e Sezione Tipo tav 5/7
AD07	A301-00-D-CV-P8-AD07-00-001-B00	0	Adeguamenti - Accesso C.Na Revellino - Cascina Marinona - SP 82 -Primo Tratto - Planimetria e Sezione Tipo tav 1/7
AD07	A301-00-D-CV-P8-AD07-00-002-B00	0	Adeguamenti - Accesso C.Na Revellino - Cascina Marinona - SP 82 -Primo Tratto - Planimetria e Sezione Tipo tav 2/7
AD07	A301-00-D-CV-P8-AD07-00-003-B00	0	Adeguamenti - Accesso C.Na Revellino - Cascina Marinona - SP 82 -Primo Tratto - Planimetria e Sezione Tipo tav 3/7
AD07	A301-00-D-CV-P8-AD07-00-004-B00	0	Adeguamenti - Accesso C.Na Revellino - Cascina Marinona - SP 82 -Primo Tratto - Planimetria e Sezione Tipo tav 4/7
AD07	A301-00-D-CV-P8-AD07-00-005-B00	0	Adeguamenti - Accesso C.Na Revellino - Cascina Marinona - SP 82 - Terzo Tratto - Planimetria e Sezione Tipo tav 6/7
AD07	A301-00-D-CV-P8-AD07-00-006-B00	0	Adeguamenti - Accesso C.Na Revellino - Strada interpoderele per Revellino-Terzo Tratto - Planimetria e Sezione Tipo tav 7/7
AD07	A301-00-D-CV-RO-AD07-00-001-B00	0	Adeguamenti - Accesso C.Na Revellino - Cascina Marinona - SP 82 -Relazione Tecnica descrittiva
AD07	A301-00-D-CV-W9-AD07-00-001-B00	0	Adeguamenti - Accesso C.Na Revellino - Cascina Marinona - SP 82 -Primo tratto - Sezioni Trasversali Da Sez 1 a Sez 15
AD07	A301-00-D-CV-W9-AD07-00-002-B00	0	Adeguamenti - Accesso C.Na Revellino - Cascina Marinona - SP 82 - Primo tratto - Sezioni Trasversali Da Sez 16 a Sez 30
AD07	A301-00-D-CV-W9-AD07-00-003-B00	0	Adeguamenti - Accesso C.Na Revellino - Strada interpoderele per Revellino-Terzo tratto - Sezioni Trasversali Da Sez 1 a Sez 15
AD08			
AD08	A301-00-D-CV-BD-AD08-00-001-B00	0	Adeguamenti - Piano Particellare - ACCESSO A CASCINA BIANCA - Comune di Bosco Marengo
AD08	A301-00-D-CV-BD-AD08-00-002-B00	0	Adeguamenti - Piano Particellare - ACCESSO A CASCINA BIANCA - Comune di Alessandria
AD08	A301-00-D-CV-ED-AD08-00-001-B00	0	Adeguamenti - Elenco ditte - ACCESSO A CASCINA BIANCA - Comune di Bosco Marengo
AD08	A301-00-D-CV-ED-AD08-00-002-B00	0	Adeguamenti - Elenco ditte - ACCESSO A CASCINA BIANCA - Comune di Alessandria
AD08	A301-00-D-CV-P8-AD08-00-001-B00	0	Adeguamenti - Accesso C.Na Bianca - Cà Bianca - Planimetria e sezione tipo Tav 1/2
AD08	A301-00-D-CV-P8-AD08-00-002-B00	0	Adeguamenti - Accesso C.Na Bianca - Cà Bianca - Planimetria e sezione tipo Tav 2/2
AD08	A301-00-D-CV-RO-AD08-00-001-B00	0	Adeguamenti - Accesso C.Na Bianca - Cà Bianca - Relazione Tecnica descrittiva
AD08	A301-00-D-CV-W9-AD08-00-001-B00	0	Adeguamenti - Accesso C.Na Bianca - Cà Bianca - Sezioni Trasversali
AD09			
AD09	A301-00-D-CV-BD-AD09-00-001-B00	0	Adeguamenti - Piano Particellare - ACCESSO A CASCINA GUARACCA
AD09	A301-00-D-CV-ED-AD09-00-001-B00	0	Adeguamenti - Elenco ditte - ACCESSO A CASCINA GUARACCA
AD09	A301-00-D-CV-P8-AD09-00-001-B00	0	Adeguamenti - Accesso C.Na Guaracca -Da SP 180 a C.na Guaracca-Primo tratto_Planimetria e sezione tipo _ Tav 1/4
AD09	A301-00-D-CV-P8-AD09-00-002-B00	0	Adeguamenti - Accesso C.Na Guaracca - Da SP 180 a C.na Guaracca-Secondo tratto_Planimetria e sezione tipo _ Tav 2/4
AD09	A301-00-D-CV-P8-AD09-00-003-B00	0	Adeguamenti - Accesso C.Na Guaracca - Da SP 180 a C.na Guaracca-Terzo tratto_Planimetria e sezione tipo _ Tav 3/4
AD09	A301-00-D-CV-P8-AD09-00-004-B00	0	Adeguamenti - Accesso C.Na Guaracca - Da SP 180 a C.na Guaracca-Terzo tratto_Planimetria e sezione tipo _ Tav 4/4
AD09	A301-00-D-CV-RO-AD09-00-001-B00	0	Adeguamenti - Accesso C.Na Guaracca - Da SP 180 a C.na Guaracca-Relazione Tecnica descrittiva
AD09	A301-00-D-CV-W9-AD09-00-001-B00	0	Adeguamenti - Accesso C.Na Guaracca - Da SP 180 a C.na Guaracca-Primo Tratto - Sezioni Trasversali _ da sez 1 a sez 6
AD09	A301-00-D-CV-W9-AD09-00-002-B00	0	Adeguamenti - Accesso C.Na Guaracca - Da SP 180 a C.na Guaracca-Terzo Tratto - Sezioni Trasversali _da sez 7 a sez 21
AD09	A301-00-D-CV-W9-AD09-00-003-B00	0	Adeguamenti - Accesso C.Na Guaracca - Da SP 180 a C.na Guaracca-Terzo Tratto - Sezioni Trasversali _da sez 22 a sez 29
AD10			
AD10	A301-00-D-CV-BD-AD10-00-001-B00	0	Adeguamenti - Piano Particellare - ACCESSO A CASCINA BOLLA
AD10	A301-00-D-CV-ED-AD10-00-001-B00	0	Adeguamenti - Elenco ditte - ACCESSO A CASCINA BOLLA
AD10	A301-00-D-CV-P8-AD10-00-001-B00	0	Adeguamenti - Accesso C.Na Bolla - Strada Comunale-Planimetria e Sezione Tipo _ Tav 1/4
AD10	A301-00-D-CV-P8-AD10-00-002-B00	0	Adeguamenti - Accesso C.Na Bolla - Strada Comunale-Planimetria e Sezione Tipo _ Tav 2/4
AD10	A301-00-D-CV-P8-AD10-00-003-B00	0	Adeguamenti - Accesso C.Na Bolla - Strada Comunale-Planimetria e Sezione Tipo _ Tav 3/4
AD10	A301-00-D-CV-P8-AD10-00-004-B00	0	Adeguamenti - Accesso C.Na Bolla - Strada Comunale- Planimetria e Sezione Tipo _ Tav 4/4
AD10	A301-00-D-CV-RO-AD10-00-001-B00	0	Adeguamenti - Accesso C.Na Bolla - Strada Comunale-Relazione Tecnica descrittiva
AD10	A301-00-D-CV-W9-AD10-00-001-B00	0	Adeguamenti - Accesso C.Na Bolla - Strada Comunale-Sezioni Trasversali _da sez 1 a sez 15



CONSORZIO 			
WBS	Codifica Elaborato	Rev	Titolo Elaborato -- A301-00-D-CV-LS-SA00-01-001-B01 -- 15.06.05
AD10	A301-00-D-CV-W9-AD10-00-002-B00	0	Adeguamenti - Accesso C.Na Bolla - Strada Comunale-Sezioni Trasversali _ da sez 16 a sez 30
AD10	A301-00-D-CV-W9-AD10-00-003-B00	0	Adeguamenti - Accesso C.Na Bolla - Strada Comunale-Sezioni Trasversali _ da sez 31 a sez 34
AD11			
AD11	A301-00-D-CV-BD-AD11-00-001-B00	0	Adeguamenti - Piano Particellare - ACCESSO A CASCINA PATTARELLINO
AD11	A301-00-D-CV-ED-AD11-00-001-B00	0	Adeguamenti - Elenco ditte - ACCESSO A CASCINA PATTARELLINO
AD11	A301-00-D-CV-P8-AD11-00-001-B00	0	Adeguamenti - Adeguamento Accesso C.Na Pattarellino -da SS 211 della Lomellina a C.na Pattarellino-Planimetria e Sezione Tipo
AD11	A301-00-D-CV-RO-AD11-00-001-B00	0	Adeguamenti - Adeguamento Accesso C.Na Pattarellino - da SS 211 della Lomellina a C.na Pattarellino-Relazione Tecnica descrittiva
AD11	A301-00-D-CV-W9-AD11-00-001-B00	0	Adeguamenti - Adeguamento Accesso C.Na Pattarellino -da SS 211 della Lomellina a C.na Pattarellino -Sezioni Trasversali _ da sez 1 a sez 15
AD12			
AD12	A301-00-D-CV-BD-AD12-00-001-B00	0	Adeguamenti - Piano Particellare - ACCESSO A CASCINA OPERA PIA
AD12	A301-00-D-CV-ED-AD12-00-001-B00	0	Adeguamenti - Elenco ditte - ACCESSO A CASCINA OPERA PIA
AD12	A301-00-D-CV-P8-AD12-00-001-B00	0	Adeguamenti - Accesso C.Na Opera Pia - SP Borio Sezzadio a RAP 12-primo tratto - Planimetria e sezione tipo Tav 1/2
AD12	A301-00-D-CV-P8-AD12-00-002-B00	0	Adeguamenti - Accesso C.Na Opera Pia - SP Borio Sezzadio a RAP 12- secondo tratto - Planimetria e sezione tipo Tav 2/2
AD12	A301-00-D-CV-RO-AD12-00-001-B00	0	Adeguamenti - Accesso C.Na Opera Pia - SP Borio Sezzadio a RAP 12 -Relazione Tecnica descrittiva
AD12	A301-00-D-CV-W9-AD12-00-001-B00	0	Adeguamenti - Accesso C.Na Opera Pia - SP Borio Sezzadio a RAP 12-Primo Tratto - Sezioni Trasversali da sez 1 a Sez 11
AD12	A301-00-D-CV-W9-AD12-00-002-B00	0	Adeguamenti - Accesso C.Na Opera Pia - SP Borio Sezzadio a RAP 12-Secondo Tratto - Sezioni Trasversali da sez 12 a Sez 22
AD13			
AD13	A301-00-D-CV-P7-AD13-00-001-B00	0	Adeguamenti - Accesso C.Na Borio Sezzadio - Adeguamento SP 186-195 Sezzadio -Borio- primo tratto - Planimetria e sezione tipo Tav 1/3
AD13	A301-00-D-CV-P7-AD13-00-002-B00	0	Adeguamenti - Accesso C.Na Borio Sezzadio - Adeguamento SP 186-195 Sezzadio -Borio- secondo tratto - Planimetria e sezione tipo Tav 2/3
AD13	A301-00-D-CV-P7-AD13-00-003-B00	0	Adeguamenti - Accesso C.Na Borio Sezzadio - Adeguamento SP 186-195 Sezzadio -Borio- secondo tratto - Planimetria e sezione tipo Tav 3/3
AD13	A301-00-D-CV-RO-AD13-00-001-B00	0	Adeguamenti - Accesso C.Na Borio Sezzadio - Adeguamento SP 186-195 Sezzadio -Borio-Relazione Tecnica descrittiva
AD14			
AD14	A301-00-D-CV-BD-AD14-00-001-B00	0	Adeguamenti - Piano Particellare - ACCESSO A CASCINA BORIO CASSINE
AD14	A301-00-D-CV-ED-AD14-00-001-B00	0	Adeguamenti - Elenco ditte - ACCESSO A CASCINA BORIO CASSINE
AD14	A301-00-D-CV-P8-AD14-00-001-B00	0	Adeguamenti - Accesso C.Na Borio Cassine - Adeguamento SP 195 Borio Sezzadio - Primo Tratto - Planimetria e sezioni tipo
AD14	A301-00-D-CV-P8-AD14-00-002-B00	0	Adeguamenti - Accesso C.Na Borio Cassine - Collegamento SP 195 Borio Sezzadio a RAP 5 - Secondo Tratto - Planimetria e sezioni tipo
AD14	A301-00-D-CV-RO-AD14-00-001-B00	0	Adeguamenti - Accesso C.Na Borio Cassine - SS 195 Borio Sezzadio - Relazione tecnico descrittiva
AD14	A301-00-D-CV-W9-AD14-00-001-B00	0	Adeguamenti - Accesso C.Na Borio Cassine - Collegamento SP 195 Borio Sezzadio a RAP 5 -SecondoTratto - Sezioni Trasversali _da sez 1 a Sez 14
AD15			
AD15	A301-00-D-CV-BD-AD15-00-001-B00	0	Adeguamenti - Piano Particellare - ACCESSO A CASCINA CACCIANEBBIA
AD15	A301-00-D-CV-ED-AD15-00-001-B00	0	Adeguamenti - Elenco ditte - ACCESSO A CASCINA CACCIANEBBIA
AD15	A301-00-D-CV-P8-AD15-00-001-B00	0	Adeguamenti - Accesso C.Na Caccianebbia -Da SS 211 Lomellina a RAP 13-Planimetria e sezione tipo 1/4
AD15	A301-00-D-CV-P8-AD15-00-002-B00	0	Adeguamenti - Accesso C.Na Caccianebbia -Da SS 211 Lomellina a RAP 13- Planimetria e sezione tipo 2/4
AD15	A301-00-D-CV-P8-AD15-00-003-B00	0	Adeguamenti - Accesso C.Na Caccianebbia -Da SS 211 Lomellina a RAP 13-Planimetria e sezione tipo 3/4
AD15	A301-00-D-CV-P8-AD15-00-004-B00	0	Adeguamenti - Accesso C.Na Caccianebbia -Da SS 211 Lomellina a RAP 13-Planimetria e sezione tipo 4/4
AD15	A301-00-D-CV-RO-AD15-00-001-B00	0	Adeguamenti - Accesso C.Na Caccianebbia -Da SS 211 Lomellina a RAP 13- Relazione Tecnica descrittiva
AD15	A301-00-D-CV-W9-AD15-00-001-B00	0	Adeguamenti - Accesso C.Na Caccianebbia -Da SS 211 Lomellina a RAP 13-Sezioni Trasversali _da sez 1 a Sez 15
AD15	A301-00-D-CV-W9-AD15-00-002-B00	0	Adeguamenti - Accesso C.Na Caccianebbia -Da SS 211 Lomellina a RAP 13-Sezioni Trasversali _da sez 16 a Sez 30
AD16			
AD16	A301-00-D-CV-BD-AD16-00-001-B00	0	Adeguamenti - Piano Particellare - ACCESSO A SVINCOLO AUTOSTRADALE
AD16	A301-00-D-CV-ED-AD16-00-001-B00	0	Adeguamenti - Elenco ditte - ACCESSO A SVINCOLO AUTOSTRADALE
AD16	A301-00-D-CV-P8-AD16-00-001-B00	0	Adeguamenti - Accesso Svincolo Autostradale - Da SS 211 Lomellina a RAP 3 - Planimetria e sezione tipo
AD16	A301-00-D-CV-RO-AD16-00-001-B00	0	Adeguamenti - Accesso Svincolo Autostradale - Da SS 211 Lomellina a RAP 3- Relazione Tecnica descrittiva
AD16	A301-00-D-CV-W9-AD16-00-001-B00	0	Adeguamenti - Accesso C.Na Caccianebbia - Da SS 211 Lomellina a RAP 13 -Sezioni Trasversali _da sez 1 a Sez 10
AD17			
AD17	A301-00-D-CV-P8-AD17-00-001-B00	0	Adeguamenti - Accesso C.Na Bruciata - Da SS 211 Lomellina a RAP 15 - Planimetria e sezione tipo
AD17	A301-00-D-CV-RO-AD17-00-001-B00	0	Adeguamenti - Accesso C.Na Bruciata - Da SS 211 Lomellina a RAP 15 - Relazione Tecnica descrittiva
AD17	A301-00-D-CV-W9-AD17-00-001-B00	0	Adeguamenti - Accesso C.Na Bruciata - Da SS 211 Lomellina a RAP 15 -Sezioni Trasversali _da sez 1 a Sez 4
AH00			
AH00	A301-00-D-CV-DX-AH00-00-001-B00	0	Schede di sito vol. 1 - Piemonte
AH00	A301-00-D-CV-DX-AH00-00-002-B00	0	Schede di sito vol. 2 - Piemonte
AH00	A301-00-D-CV-DX-AH00-00-003-B00	0	Schede di sito - Liguria
AH00	A301-00-D-CV-DX-AH00-00-004-B00	0	Schede e diario di survey - Piemonte
AH00	A301-00-D-CV-E6-AH00-00-001-B00	0	Studio di Libarna
AH00	A301-00-D-CV-G3-AH00-00-001-B00	0	Carta dei siti archeologici - Liguria
AH00	A301-00-D-CV-G3-AH00-00-002-B00	0	Carta dei siti archeologici - Piemonte
AH00	A301-00-D-CV-G3-AH00-00-003-B00	0	Carta di rischio relativo - Piemonte
AH00	A301-00-D-CV-G3-AH00-00-004-B00	0	Carta di rischio relativo - Liguria
AH00	A301-00-D-CV-G3-AH00-00-005-B00	0	Carta di rischio assoluto - Piemonte
AH00	A301-00-D-CV-G3-AH00-00-006-B00	0	Carta di rischio assoluto - Liguria



CONSORZIO 			
WBS	Codifica Elaborato	Rev	Titolo Elaborato -- A301-00-D-CV-LS-SA00-01-001-B01 -- 15.06.05
AH00	A301-00-D-CV-G3-AH00-00-007-B00	0	Carta della survey - Liguria
AH00	A301-00-D-CV-G4-AH00-00-001-B00	0	Carta dei siti archeologici - Liguria - tav. 1
AH00	A301-00-D-CV-G4-AH00-00-002-B00	0	Carta dei siti archeologici - Liguria - tav. 2
AH00	A301-00-D-CV-G4-AH00-00-003-B00	0	Carta dei siti archeologici - Piemonte - tav. 1
AH00	A301-00-D-CV-G4-AH00-00-004-B00	0	Carta dei siti archeologici - Piemonte - tav. 2
AH00	A301-00-D-CV-G4-AH00-00-005-B00	0	Carta dei siti archeologici - Piemonte - tav. 3
AH00	A301-00-D-CV-G4-AH00-00-006-B00	0	Carta dei siti archeologici - Piemonte - tav. 4
AH00	A301-00-D-CV-G4-AH00-00-007-B00	0	Carta dei siti archeologici - Piemonte - tav. 5
AH00	A301-00-D-CV-G4-AH00-00-008-B00	0	Carta dei siti archeologici - Piemonte - tav. 6
AH00	A301-00-D-CV-G4-AH00-00-009-B00	0	Carta della survey - aree di rinvenimento - Piemonte - tav. 1
AH00	A301-00-D-CV-G4-AH00-00-010-B00	0	Carta della survey - aree di rinvenimento - Piemonte - tav. 2
AH00	A301-00-D-CV-G4-AH00-00-011-B00	0	Carta della survey - aree di rinvenimento - Piemonte - tav. 3
AH00	A301-00-D-CV-G4-AH00-00-012-B00	0	Carta delle evidenze da foto-aeree e della viabilità storica - Piemonte - tav. 1
AH00	A301-00-D-CV-G4-AH00-00-013-B00	0	Carta delle evidenze da foto-aeree e della viabilità storica - Piemonte - tav. 2
AH00	A301-00-D-CV-G4-AH00-00-014-B00	0	Carta delle evidenze da foto-aeree e della viabilità storica - Piemonte - tav. 3
AH00	A301-00-D-CV-G4-AH00-00-015-B00	0	Carta delle evidenze da foto-aeree e della viabilità storica - Piemonte - tav. 4
AH00	A301-00-D-CV-G4-AH00-00-016-B00	0	Carta delle evidenze da foto-aeree e della viabilità storica - Piemonte - tav. 5
AH00	A301-00-D-CV-G4-AH00-00-017-B00	0	Carta della survey - visibilità dei suoli - Piemonte - tav. 1
AH00	A301-00-D-CV-G4-AH00-00-018-B00	0	Carta della survey - visibilità dei suoli - Piemonte - tav. 2
AH00	A301-00-D-CV-G4-AH00-00-019-B00	0	Carta della survey - visibilità dei suoli - Piemonte - tav. 3
AH00	A301-00-D-CV-P7-AH00-00-001-B00	0	Sondaggi area Libarna
AH00	A301-00-D-CV-RG-AH00-00-001-B00	0	Relazione archeologica vol 1 - Piemonte
AH00	A301-00-D-CV-RG-AH00-00-002-B00	0	Relazione archeologica vol 2 - Liguria
AH00	A301-00-D-CV-RG-AH00-00-003-B00	0	Studio su Libarna
AI00			
AI00	A301-00-D-CV-BB-AI00-09-002-B00	0	IMPIANTO CONTROLLO FUMI - PARTE MECCANICA - POZZI DI VENTILAZIONE - PARTICOLARI COSTRUTTIVI
AI00	A301-00-D-CV-BB-AI00-09-004-B00	0	LINEA FERROVIARIA MILANO / GENOVA - TERZO VALICO DEI GIOVI - IMPIANTO CONTROLLO FUMI - IMPIANTO DI PRESSURIZZAZIONE / RICAMBI ARIA CAMERONE FINESTRA - PARTICOLARI COSTRUTTIVI
AI00	A301-00-D-CV-BC-AI00-09-001-B00	0	IMPIANTO CONTROLLO FUMI - PARTE MECCANICA - IMPIANTO DI PRESSURIZZAZIONE / RICAMBI ARIA PER RACCORDO BY-PASS DI COLLEGAMENTO - PARTICOLARI COSTRUTTIVI
AI00	A301-00-D-CV-BC-AI00-09-002-B00	0	LINEA FERROVIARIA MILANO / GENOVA - TERZO VALICO DEI GIOVI - IMPIANTO CONTROLLO FUMI - IMPIANTO DI PRESSURIZZAZIONE / RICAMBI ARIA PER RACCORDI BY-PASS PEDONALE - PARTICOLARI COSTRUTTIVI
AI00	A301-00-D-CV-CL-AI00-01-005-B01	1	IMPIANTO IDRICO ANTINCENDIO - PARTE ELETTRICA - PROTEZIONE CATODICA - Relazione di calcolo
AI00	A301-00-D-CV-CL-AI00-01-006-B00	0	LINEA FERROVIARIA MILANO/GENOVA - TERZO VALICO DEI GIOVI- IMPIANTO IDRICO ANTINCENDIO - RELAZIONE DI CALCOLO
AI00	A301-00-D-CV-CL-AI00-09-002-B00	0	LINEA FERROVIARIA MILANO / GENOVA - TERZO VALICO DEI GIOVI - IMPIANTO CONTROLLO FUMI - RELAZIONE DI CALCOLO
AI00	A301-00-D-CV-DX-AI00-01-011-B00	0	IMPIANTO IDRICO ANTINCENDIO - PARTE ELETTRICA - TIPOLOGICO CENTRALE SEMPLICE - Schema di principio - (REV. 02)
AI00	A301-00-D-CV-DX-AI00-01-012-B00	0	IMPIANTO IDRICO ANTINCENDIO - PARTE ELETTRICA - TIPOLOGICO CENTRALE DOPPIA - Schema di principio (REV. 02)
AI00	A301-00-D-CV-DX-AI00-01-013-B00	0	IMPIANTO IDRICO ANTINCENDIO - PARTE ELETTRICA - TIPOLOGICO QUADRO ELETTRICO - "QE.A" (REV. 02)
AI00	A301-00-D-CV-DX-AI00-01-014-B00	0	IMPIANTO IDRICO ANTINCENDIO - PARTE ELETTRICA - PROTEZIONE CATODICA - Tipologici di installazione (REV. 02)
AI00	A301-00-D-CV-DX-AI00-01-016-B00	0	IMPIANTO IDRICO ANTINCENDIO - PARTE ELETTRICA - TIPOLOGICO QUADRO ELETTRICO "QE.A2"
AI00	A301-00-D-CV-DX-AI00-01-017-B00	0	IMPIANTO IDRICO ANTINCENDIO - PARTE MECCANICA - SCHEMA ALLACCIAMENTO IDRANTI
AI00	A301-00-D-CV-DX-AI00-09-031-B00	0	IMPIANTO CONTROLLO FUMI VENTILAZIONE - PARTE ELETTRICA - TIPOLOGICO CENTRALE POZZO VENTILAZIONE - Schema di principio (REV 02)
AI00	A301-00-D-CV-DX-AI00-09-033-B00	0	LINEA FERROVIARIA MILANO / GENOVA - TERZO VALICO DEI GIOVI - IMPIANTO CONTROLLO FUMI - IMPIANTO DI PRESSURIZZAZIONE / RICAMBI ARIA PER RACCORDI BY-PASS DI COLLEGAMENTO - SCHEMA FUNZIONALE
AI00	A301-00-D-CV-DX-AI00-09-035-B00	0	IMPIANTO CONTROLLO FUMI VENTILAZIONE - PARTE ELETTRICA - TIPOLOGICO QUADRO ELETTRICO - "QE.PV" (REV 02)
AI00	A301-00-D-CV-DX-AI00-09-037-B00	0	IMPIANTO CONTROLLO FUMI VENTILAZIONE - PARTE ELETTRICA - TIPOLOGICO QUADRO ELETTRICO - "QE.B.P.1"
AI00	A301-00-D-CV-DX-AI00-09-038-B00	0	IMPIANTO CONTROLLO FUMI VENTILAZIONE - PARTE ELETTRICA - TIPOLOGICO QUADRO ELETTRICO - "QE.B-P.2"(REV.2)
AI00	A301-00-D-CV-DX-AI00-09-039-B00	0	IMPIANTO CONTROLLO FUMI VENTILAZIONE - PARTE ELETTRICA - TIPOLOGICO QUADRO ELETTRICO - "QE.B-P.3" (REV 02)
AI00	A301-00-D-CV-DX-AI00-09-040-B00	0	IMPIANTO CONTROLLO FUMI - PARTE MECCANICA - IMPIANTO DI PRESSURIZZAZIONE / RICAMBI ARIA RACCORDI BY-PASS DI COLLEGAMENTO - SCHEMA FUNZIONALE
AI00	A301-00-D-CV-DX-AI00-09-041-B00	0	LINEA FERROVIARIA MILANO/GENOVA - TERZO VALICO DEI GIOVI - IMPIANTO CONTROLLO FUMI - IMPIANTO PRESSURIZZAZIONE / RICAMBI ARIA CAMERONE FINESTRA - SCHEMA FUNZIONALE
AI00	A301-00-D-CV-DX-AI00-0X-005-B00	0	IMPIANTO IDRICO ANTINCENDIO - CONTROLLO FUMI VENTILAZIONE - PARTE ELETTRICA - SCHEMA A IMBOCCHI GENERALE PER UTENZA - 2 (REV. 2)
AI00	A301-00-D-CV-DX-AI00-0X-006-B00	0	IMPIANTO IDRICO ANTINCENDIO - CONTROLLO FUMI VENTILAZIONE - PARTE ELETTRICA - TIPOLOGICI DI INSTALLAZIONE
AI00	A301-00-D-CV-FX-AI00-01-016-B01	1	IMPIANTO IDRICO ANTINCENDIO - PARTE MECCANICA SCHEMA COMPLESSIVO DI CONFIGURAZIONE
AI00	A301-00-D-CV-PA-AI00-09-001-B00	0	LINEA FERROVIARIA MILANO/GENOVA - TERZO VALICO DEI GIOVI - IMPIANTO DI PRESSURIZZAZIONE / RICAMBI ARIA CAMERONE FINESTRA - PIANTE E SEZIONI
AI00	A301-00-D-CV-PB-AI00-09-003-B00	0	IMPIANTO CONTROLLO FUMI - PARTE MECCANICA - IMPIANTO DI PRESSURIZZAZIONE / RICAMBI ARIA PER RACCORDI BY-PASS DI COLLEGAMENTO - PIANTE E SEZIONI
AI00	A301-00-D-CV-PB-AI00-09-004-B00	0	IMPIANTO CONTROLLO FUMI - PARTE MECCANICA - IMPIANTO DI PRESSURIZZAZIONE / RICAMBI ARIA PER RACCORDI BY-PASS PEDONALE - PIANTE E SEZIONI
AI00	A301-00-D-CV-PX-AI00-0X-004-B01	1	IMPIANTO IDRICO ANTINCENDIO - CONTROLLO FUMI VENTILAZIONE - PARTE ELETTRICA - TRATTA COMPLESSIVA - PLANIMETRIA POSIZIONE CABINE PER UTENZA - 2
AI00	A301-00-D-CV-RO-AI00-01-002-B01	1	LINEA FERROVIARIA MILANO / GENOVA - TERZO VALICO DEI GIOVI - IMPIANTO IDRICO ANTINCENDIO - RELAZIONE TECNICA
AI00	A301-00-D-CV-RO-AI00-09-002-B00	0	LINEA FERROVIARIA MILANO / GENOVA - TERZO VALICO DEI GIOVI - IMPIANTO CONTROLLO FUMI - RELAZIONE TECNICA
AI00	A301-00-D-CV-RO-AI00-0X-006-B01	1	IMPIANTO IDRICO ANTINCENDIO - CONTROLLO FUMI - PARTE ELETTRICA - RELAZIONE TECNICA - 2
AI00	A301-00-D-CV-SB-AI00-09-003-B00	0	IMPIANTO CONTROLLO FUMI VENTILAZIONE - PARTE ELETTRICA TIPOLOGICO CENTRALE POZZO VENTILAZIONE Distribuzione potenza e ausiliari
AI00	A301-00-D-CV-SH-AI00-01-002-B00	0	LINEA FERROVIARIA MILANO / GENOVA - TERZO VALICO DEI GIOVI - IMPIANTO IDRICO ANTINCENDIO - SCHEDE TECNICHE MATERIALI
AI00	A301-00-D-CV-SH-AI00-09-002-B00	0	LINEA FERROVIARIA MILANO / GENOVA - TERZO VALICO DEI GIOVI - IMPIANTO CONTROLLO FUMI - SCHEDE TECNICHE MATERIALI
AI00	A301-00-D-CV-SH-AI00-0X-003-B00	0	IMPIANTO IDRICO ANTINCENDIO - CONTROLLO FUMI VENTILAZIONE - PARTE ELETTRICA - SCHEDE TECNICHE MATERIALI - (REV. 2)


CONSORZIO 			
WBS	Codifica Elaborato	Rev	Titolo Elaborato -- A301-00-D-CV-LS-SA00-01-001-B01 -- 15.06.05
AI00	A301-00-D-CV-SP-AI00-01-003-B00	0	IMPIANTO IDRICO ANTINCENDIO - PARTE ELETTRICA - SCHEME DI CONTROLLO - Specifica tecnica (REV 02)
AI00	A301-00-D-CV-SP-AI00-09-009-B00	0	IMPIANTO CONTROLLO FUMI VENTILAZIONE - PARTE ELETTRICA - SISTEMA DI CONTROLLO POZZO DI VENTILAZIONE - Specifica tecnica (REV 02)
AI00	A301-00-D-CV-SP-AI00-09-011-B00	0	IMPIANTO CONTROLLO FUMI VENTILAZIONE - PARTE ELETTRICA - SISTEMA DI CONTROLLO LOCALI BY-PASS - Specifica tecnica (REV 02)
AI00	A301-00-D-CV-SP-AI00-0X-004-B00	0	IMPIANTO IDRICO ANTINCENDIO - CONTROLLO FUMI VENTILAZIONE - PARTE ELETTRICA - SISTEMA DI GESTIONE E CONTROLLO - Specifica tecnica P.G.E.P. (REV 02)
AI00	A301-00-D-CV-SP-AI00-0X-005-B00	0	IMPIANTO IDRICO ANTINCENDIO - CONTROLLO FUMI VENTILAZIONE - PARTE ELETTRICA - QUADRI ELETTRICI BASSA TENSIONE - Specifica tecnica (REV. 2)
			A110
AI10	A301-00-D-CV-SB-AI10-09-002-B00	0	IMPIANTO CONTROLLO FUMI VENTILAZIONE - PARTE ELETTRICA - GALLERIA III VALICO/SERRAVALLE - TIPOLOGICO BY-PASS TIPO 2 - Distribuzione potenza e ausiliari (REV 02)
AI10	A301-00-D-CV-SB-AI10-09-003-B00	0	IMPIANTO CONTROLLO FUMI VENTILAZIONE - PARTE ELETTRICA GALLERIA III VALICO - TIPOLOGICO BY-PASS TIPO 3 Distribuzione potenza e ausiliari
			A114
AI14	A301-00-D-CV-DX-AI14-H1-003-B00	0	LINEA FERROVIARIA MILANO / GENOVA - TERZO VALICO DEI GIOVI - IMPIANTO IDRICO ANTINCENDIO - GALLERIA DI VALICO - CENTRALE ANTINCEDIO FINESTRA CRAVASCO - SCHEMA FUNZIONALE IMPIANTO V1-V2
			A115
AI15	A301-00-D-CV-DX-AI15-E1-003-B00	0	LINEA FERROVIARIA MILANO / GENOVA - TERZO VALICO DEI GIOVI - IMPIANTO IDRICO ANTINCENDIO - GALLERIA DI VALICO ED INTERCONNESSIONI VOLTRI E CAMPASSO - CENTRALE ANTINCEDIO FINESTRA POLCEVERA - SCHEMA FUNZIONALE
AI15	A301-00-D-CV-DX-AI15-Q1-003-B00	0	LINEA FERROVIARIA MILANO / GENOVA - TERZO VALICO DEI GIOVI - IMPIANTO IDRICO ANTINCENDIO - GALLERIA DI VALICO - CENTRALE ANTINCEDIO FINESTRA VALLEMME - SCHEMA FUNZIONALE IMPIANTO V2-V3
			A11C
AI1C	A301-00-D-CV-DX-AI1C-01-003-B00	0	LINEA FERROVIARIA MILANO/GENOVA - TERZO VALICO DEI GIOVI IMPIANTO IDRICO ANTINCENDIO - GALLERIE DI VALICO ED INTERCONNESSIONE CAMPASSO - CENTRALE ANTINCENDIO VALICO SUDPIAZZOLA IMBOCCO - SCHEMA FUNZIONALE
			A11J
AI1J	A301-00-D-CV-DX-AI1J-01-003-B00	0	LINEA FERROVIARIA MILANO / GENOVA - TERZO VALICO DEI GIOVI - IMPIANTO IDRICO ANTINCENDIO - GALLERIA DI VALICO - CENTRALE ANTINCEDIO VALICO NORD - PIAZZOLA IMBOCCO - SCHEMA FUNZIONALE IMPIANTO V3
			A11K
AI1K	A301-00-D-CV-DX-AI1K-01-003-B00	0	LINEA FERROVIARIA MILANO/GENOVA - TERZO VALICO DEI GIOVI - IMPIANTO IDRICO ANTINCENDIO - GALLERIA SERRAVALLE - CENTRALE ANTINCENDIO SERRAVALLE SUDPIAZZOLA IMBOCCO - SCHEMA FUNZIONALE IMPIANTO S1
			A11L
AI1L	A301-00-D-CV-DX-AI1L-01-004-B00	0	LINEA FERROVIARIA MILANO / GENOVA - TERZO VALICO DEI GIOVI - IMPIANTO IDRICO ANTINCENDIO - GALLERIA SERRAVALLEI - CENTRALE ANTINCEDIO SERRAVALLE NORD - PIAZZOLA IMBOCCO - SCHEMA FUNZIONALE IMPIANTO S1
			A120
AI20	A301-00-D-CV-SB-AI20-09-003-B00	0	IMPIANTO CONTROLLO FUMI VENTILAZIONE - PARTE ELETTRICA I.C. VOLTRI /III VALICO - TIPOLOGICO BY - PASS TIPO 1 Distribuzione potenza e ausiliari
			A123
AI23	A301-00-D-CV-DX-AI23-B1-002-B00	0	LINEA FERROVIARIA MILANO / GENOVA - TERZO VALICO DEI GIOVI - IMPIANTO IDRICO ANTINCENDIO - GALLERIE INTERCONNESSIONE VOLTRI - CENTRALE ANTINCEDIO FINESTRA BORZOLI - SCHEMA FUNZIONALE IMPIANTI IVP-IVD
			A150
AI50	A301-00-D-CV-DX-AI50-0X-003-B00	0	LINEA FERROVIARIA MILANO / GENOVA - TERZO VALICO DEI GIOVI - IMPIANTO IDRICO ANTINCENDIO - GALLERIA SHUNT TORINO - CENTRALE ANTINCEDIO SHUNT SUD - PIAZZOLA IMBOCCO - SCHEMA FUNZIONALE IMPIANTO SH1
AI50	A301-00-D-CV-DX-AI50-0X-004-B00	0	LINEA FERROVIARIA MILANO / GENOVA - TERZO VALICO DEI GIOVI - IMPIANTO IDRICO ANTINCENDIO - GALLERIA SHUNT TORINO - CENTRALE ANTINCEDIO SHUNT NORD - PIAZZOLA IMBOCCO - SCHEMA FUNZIONALE IMPIANTO SH1
			BB00
BB00	A301-00-D-CV-P6-BB00-01-001-B00	0	CACP2 Romanellotta
BB00	A301-00-D-CV-P6-BB00-01-002-B00	0	CACP1 Marinona
BB00	A301-00-D-CV-P7-BB00-01-001-B00	0	Bonifiche Ordigni Bellici Località Fegino.Planimetria di progetto
BB00	A301-00-D-CV-P7-BB00-01-002-B00	0	Località Libarna.Planimetria di progetto - Tavola 1
BB00	A301-00-D-CV-P7-BB00-01-003-B00	0	Località Libarna.Planimetria di progetto - Tavola 2
BB00	A301-00-D-CV-P7-BB00-01-004-B00	0	III Valico. Planimetria di progetto
BB00	A301-00-D-CV-P7-BB00-01-005-B00	0	Tracciato ferroviario da pk 36+585,21 a pk 37+000.Planimetria di progetto
BB00	A301-00-D-CV-P7-BB00-01-006-B00	0	Tracciato ferroviario da pk 37+000 a pk 37+395,19.Planimetria di progetto
BB00	A301-00-D-CV-P7-BB00-01-007-B00	0	Tracciato ferroviario da pk 37+395,19 a pk 38+000.Planimetria di progetto
BB00	A301-00-D-CV-P7-BB00-01-008-B00	0	Tracciato ferroviario da pk 38+000 a pk 38+800.Planimetria di progetto
BB00	A301-00-D-CV-P7-BB00-01-009-B00	0	Tracciato ferroviario da pk 38+800 a pk 39+500.Planimetria di progetto
BB00	A301-00-D-CV-P7-BB00-01-010-B00	0	Tracciato ferroviario da pk 39+500 a pk 40+200.Planimetria di progetto
BB00	A301-00-D-CV-P7-BB00-01-011-B00	0	Tracciato ferroviario da pk 40+200 a pk 40+794.Planimetria di progetto
BB00	A301-00-D-CV-P7-BB00-01-012-B00	0	Galleria artificiale Pozzolo da pk 40+794 a pk 42+000.Planimetria di progetto
BB00	A301-00-D-CV-P7-BB00-01-013-B00	0	Galleria artificiale Pozzolo da pk 42+000 a pk 42+848.Planimetria di progetto
BB00	A301-00-D-CV-P7-BB00-01-014-B00	0	Tracciato ferroviario da pk 42+843 a pk 43+000.Planimetria di progetto
BB00	A301-00-D-CV-P7-BB00-01-015-B00	0	Tracciato ferroviario da pk 43+000 a pk 43+800.Planimetria di progetto
BB00	A301-00-D-CV-P7-BB00-01-016-B00	0	Tracciato ferroviario da pk 43+800 a pk 44+700.Planimetria di progetto
BB00	A301-00-D-CV-P7-BB00-01-017-B00	0	Tracciato ferroviario da pk 44+700 a pk 45+500.Planimetria di progetto
BB00	A301-00-D-CV-P7-BB00-01-018-B00	0	Tracciato ferroviario da pk 45+500 a pk 46+400.Planimetria di progetto
BB00	A301-00-D-CV-P7-BB00-01-019-B00	0	Tracciato ferroviario da pk 46+400 a pk 47+200.Planimetria di progetto
BB00	A301-00-D-CV-P7-BB00-01-020-B00	0	Tracciato ferroviario da pk 47+200 a pk 47+919.Planimetria di progetto
BB00	A301-00-D-CV-P7-BB00-01-021-B00	0	Tracciato ferroviario da pk 47+919 a pk 48+800.Planimetria di progetto
BB00	A301-00-D-CV-P7-BB00-01-022-B00	0	Tracciato ferroviario da pk 48+800 a pk 49+600.Planimetria di progetto
BB00	A301-00-D-CV-P7-BB00-01-023-B00	0	Tracciato ferroviario da pk 49+600 a pk 50+400.Planimetria di progetto
BB00	A301-00-D-CV-P7-BB00-01-024-B00	0	Tracciato ferroviario da pk 50+400 a pk 51+400.Planimetria di progetto
BB00	A301-00-D-CV-P7-BB00-01-025-B00	0	Tracciato ferroviario da pk 51+400 a pk 52+300.Planimetria di progetto
BB00	A301-00-D-CV-P7-BB00-01-026-B00	0	Tracciato ferroviario da pk 52+300 a pk 52+600.Planimetria di progetto
BB00	A301-00-D-CV-P7-BB00-01-029-B00	0	Binario tecnico per Novi da pk 0+000 a pk 0+800. Planimetria di progetto.
BB00	A301-00-D-CV-P7-BB00-01-030-B00	0	Binario tecnico per Novi da pk 0+800 a pk 1+600. Planimetria di progetto.
BB00	A301-00-D-CV-P7-BB00-01-031-B00	0	Binario tecnico per Novi da pk 1+600 a pk 2+060. Planimetria di progetto.



CONSORZIO 			
WBS	Codifica Elaborato	Rev	Titolo Elaborato -- A301-00-D-CV-LS-SA00-01-001-B01 -- 15.06.05
BB00	A301-00-D-CV-P7-BB00-01-032-B01	1	Shunt da pk 1+650 a pk 2+402.06. Planimetria di progetto.
BB00	A301-00-D-CV-P7-BB00-01-033-B01	1	Shunt da pk 2+402.06 a pk 3+200. Planimetria di progetto.
BB00	A301-00-D-CV-P7-BB00-01-034-B01	1	Shunt da pk 3+200 a pk 4+000. Planimetria di progetto.
BB00	A301-00-D-CV-P7-BB00-01-035-B01	1	Shunt da pk 4+000 a pk 4+800. Planimetria di progetto.
BB00	A301-00-D-CV-P7-BB00-01-036-B01	1	Shunt da pk 4+800 a pkn 5+600. Planimetria di progetto.
BB00	A301-00-D-CV-P7-BB00-01-037-B01	1	Shunt da pk 5+600 a pk 6+000. Planimetria di progetto.
BB00	A301-00-D-CV-P7-BB00-01-038-B01	1	Shunt da pk 6+000 a pk 6+864,65. Planimetria di progetto.
BB00	A301-00-D-CV-P7-BB00-01-039-B00	0	CP3 REVELINO
BB00	A301-00-D-CV-P9-BB00-01-001-B00	0	Interconnessione III Valico Campasso - Imbocco intermedio.Planimetria di progetto
BB00	A301-00-D-CV-RG-BB00-01-001-B00	0	PROGETTO BONIFICA ORDIGNI BELLICI - RELAZIONE ILLUSTRATIVA
CA00			
CA00	A301-00-D-CV-AX-CA00-00-001-B00	0	Piano Del Traffico Planimetria di inquadramento -fuori scala-
CA00	A301-00-D-CV-BD-CA00-00-001-B00	0	PIANO PARTICELLARE - CANTIERE DI SERVIZIO FEGINO AREA FS (CSL1) - CANTIERE OPERATIVO FEGINO (COL2)
CA00	A301-00-D-CV-BD-CA00-00-002-B00	0	PIANO PARTICELLARE - CANTIERE OPERATIVO CRAVASCO (COV4) - CANTIERE DI SERVIZIO CRAVASCO (CSL2)
CA00	A301-00-D-CV-BD-CA00-00-003-B00	0	PIANO PARTICELLARE - CANTIERE DI SERVIZIO CASTAGNOLA(CSP1)
CA00	A301-00-D-CV-BD-CA00-00-004-B00	0	PIANO PARTICELLARE - CANTIERE OPERATIVO DI LIBARNA (C0P5)
CA00	A301-00-D-CV-BD-CA00-00-005-B00	0	PIANO PARTICELLARE - CAMPO BASE NOVI LIGURE (CBP5) - CANTIERE OPERATIVO NOVI LIGURE (COP7)
CA00	A301-00-D-CV-BD-CA00-00-006-B00	0	PIANO PARTICELLARE - CANTIERE OPERATIVO INTERCONNESSIONE TORINO (COP8)
CA00	A301-00-D-CV-BD-CA00-00-007-B00	0	PIANO PARTICELLARE - CANTIERE OPERATIVO DI SAN BOVO (COP9) - CANTIERE DI ARMAMENTO DI SAN BOVO (CA2)
CA00	A301-00-D-CV-BD-CA00-00-008-B00	0	PIANO PARTICELLARE - CANTIERE OPERATIVO (COP10) - CANTIERE DI ARMAMENTO (CA3)
CA00	A301-00-D-CV-C3-CA00-00-001-B00	0	Cantieri - Opere civili Elaborati generali Corografia cantierizzazione 1:25000
CA00	A301-00-D-CV-ED-CA00-00-001-B00	0	ELENCO DITTE - CANTIERE DI SERVIZIO FEGINO AREA FS (CSL1) - CANTIERE OPERATIVO FEGINO (COL2)
CA00	A301-00-D-CV-ED-CA00-00-002-B00	0	ELENCO DITTE - CANTIERE OPERATIVO CRAVASCO (COV4) - CANTIERE DI SERVIZIO CRAVASCO (CSL2)
CA00	A301-00-D-CV-ED-CA00-00-003-B00	0	ELENCO DITTE - CANTIERE DI SERVIZIO CASTAGNOLA(CSP1)
CA00	A301-00-D-CV-ED-CA00-00-004-B00	0	ELENCO DITTE - CANTIERE OPERATIVO DI LIBARNA (C0P5)
CA00	A301-00-D-CV-ED-CA00-00-005-B00	0	ELENCO DITTE - CAMPO BASE NOVI LIGURE (CBP5) - CANTIERE OPERATIVO NOVI LIGURE (COP7)
CA00	A301-00-D-CV-ED-CA00-00-006-B00	0	ELENCO DITTE - CANTIERE OPERATIVO INTERCONNESSIONE TORINO (COP8)
CA00	A301-00-D-CV-ED-CA00-00-007-B00	0	ELENCO DITTE - CANTIERE OPERATIVO DI SAN BOVO (COP9) - CANTIERE DI ARMAMENTO DI SAN BOVO (CA2)
CA00	A301-00-D-CV-ED-CA00-00-008-B00	0	ELENCO DITTE - CANTIERE OPERATIVO (COP10) - CANTIERE DI ARMAMENTO (CA3)
CA00	A301-00-D-CV-EZ-CA00-00-001-B00	0	Piano Del Traffico Tavola 001 scala 1:15000
CA00	A301-00-D-CV-EZ-CA00-00-002-B00	0	Piano Del Traffico - Tavola 1/A 1:15000
CA00	A301-00-D-CV-EZ-CA00-00-003-B00	0	Piano Del Traffico - Tavola 1/B 1:15000
CA00	A301-00-D-CV-EZ-CA00-00-004-B00	0	Piano Del Traffico - Tavola 1/C 1:15000
CA00	A301-00-D-CV-EZ-CA00-00-005-B00	0	Piano Del Traffico - Tavola 1/D 1:15000
CA00	A301-00-D-CV-EZ-CA00-00-006-B00	0	Piano Del Traffico - Tavola 1/E 1:15000
CA00	A301-00-D-CV-EZ-CA00-00-007-B00	0	Piano Del Traffico Tavola 002 scala 1:15000
CA00	A301-00-D-CV-EZ-CA00-00-008-B00	0	Piano Del Traffico Tavola 003 scala 1:15000
CA00	A301-00-D-CV-EZ-CA00-00-009-B00	0	Piano Del Traffico Tavola 004 scala 1:15000
CA00	A301-00-D-CV-EZ-CA00-00-010-B01	1	Piano Del Traffico Tavola 005 scala 1:15000
CA00	A301-00-D-CV-EZ-CA00-00-011-B00	0	Piano Del Traffico Tavola 006 scala 1:15000
CA00	A301-00-D-CV-EZ-CA00-00-012-B00	0	Piano Del Traffico Tavola 007 scala 1:15000
CA00	A301-00-D-CV-EZ-CA00-00-013-B00	0	Piano Del Traffico Tavola 008 scala 1:15000
CA00	A301-00-D-CV-EZ-CA00-00-014-B00	0	Piano Del Traffico Tavola 009 scala 1:15000
CA00	A301-00-D-CV-EZ-CA00-00-015-B01	1	Piano Del Traffico Tavola 010 scala 1:15000
CA00	A301-00-D-CV-EZ-CA00-00-016-B00	0	Piano del traffico - Tavola 3/A - Scala 1:20000
CA00	A301-00-D-CV-PA-CA00-00-001-B00	0	Scuola Elementare e Materia Villa Sanguineti - planimetria Stato attuale e documentazione fotografica
CA00	A301-00-D-CV-PU-CA00-00-001-B00	0	PRIME INDICAZIONI E DISPOSIZIONI PER LA STESURA DEI PIANI DI SICUREZZA
CA00	A301-00-D-CV-PZ-CA00-00-001-B00	0	Piano Del Traffico - Inquadramento Generale Viabilità 1:40.000
CA00	A301-00-D-CV-RG-CA00-00-001-B00	0	Cantieri - Opere civili Elaborati generali Relazione di cantierizzazione
CA00	A301-00-D-CV-RG-CA00-00-002-B00	0	Cantieri - Opere civili Elaborati generali Addendum alla relazione: tipologici campi base e cantieri
CA00	A301-00-D-CV-RG-CA00-00-003-B00	0	Piano Del Traffico - Relazione Generale
CA00	A301-00-D-CV-TT-CA00-00-001-B00	0	Piano del traffico - Grafo Viario
CA01			
CA01	A301-00-D-CV-BD-CA01-00-001-B00	0	PIANO PARTICELLARE - CAMPO BASE QUARTINI (CBL1)
CA01	A301-00-D-CV-CL-CA01-00-001-B00	0	Relazione di calcolo delle strutture Borzoli
CA01	A301-00-D-CV-CL-CA01-00-002-B00	0	Relazione di calcolo delle strutture Scuola edile
CA01	A301-00-D-CV-ED-CA01-00-001-B00	0	ELENCO DITTE - CAMPO BASE QUARTINI (CBL1)
CA01	A301-00-D-CV-P5-CA01-05-001-B00	0	SCHEMA DI ELETTRODOTTO IM MT - ALLACCIO AL CAMPO CBL1 BORZOLI
CA01	A301-00-D-CV-P8-CA01-00-001-B00	0	Planimetria generale - bonifica bellica Borzoli 1-500
CA01	A301-00-D-CV-P8-CA01-02-001-B00	0	Planimetria e sezioni movimenti di terra Borzoli 1-500



CONSORZIO 			
WBS	Codifica Elaborato	Rev	Titolo Elaborato -- A301-00-D-CV-LS-SA00-01-001-B01 -- 15.06.05
CA01	A301-00-D-CV-P8-CA01-07-001-B00	0	Cantieri - Opere a Verde di Inserimento Paesaggistico Ambientale CBL1/A Scuola edile - Planimetria di progetto 1-500
CA01	A301-00-D-CV-P9-CA01-00-001-B00	0	Planimetria generale- stato di fatto Borzoli 1-200
CA01	A301-00-D-CV-P9-CA01-00-002-B00	0	Planimetria generale -stato di progetto Borzoli 1-200
CA01	A301-00-D-CV-P9-CA01-00-003-B00	0	Cantieri - Opere civili CBL1/A Planimetria generale- stato di fatto Scuola edile 1-200
CA01	A301-00-D-CV-P9-CA01-00-004-B00	0	Planimetria generale - Stato di progetto Scuola edile
CA01	A301-00-D-CV-P9-CA01-00-005-B00	0	Planimetria generale interventi "B:Q:B:" Scuola edile
CA01	A301-00-D-CV-P9-CA01-01-001-B00	0	interferenze CANTIERIZZAZIONE: VIABILITA' CBL1 - CAMPO BASE QUARTINI Planimetria generale - Interferenze 1:200
CA01	A301-00-D-CV-P9-CA01-01-002-B00	0	interferenze CANTIERIZZAZIONE: VIABILITA' CBL1/A - SCUOLA EDILE - Planimetria generale - Interferenze 1:200
CA01	A301-00-D-CV-P9-CA01-02-002-B00	0	Cantieri - Opere civili CBL1/A Planimetria e sezioni movimenti di terra Scuola edile 1-200
CA01	A301-00-D-CV-P9-CA01-05-001-B00	0	Rete smaltimento acque reflue Borzoli 1-200
CA01	A301-00-D-CV-P9-CA01-05-002-B00	0	Rete elettrica, telefonica, T.V., terra ed illuminazione esterna Borzoli 1-200
CA01	A301-00-D-CV-P9-CA01-05-003-B00	0	Rete idrica, gas metano ed antincendio Borzoli 1-200
CA01	A301-00-D-CV-P9-CA01-05-004-B00	0	Rete di smaltimento acque meteoriche Borzoli 1-200
CA01	A301-00-D-CV-P9-CA01-05-005-B00	0	Rete smaltimento acque reflue, acque meteoriche e rete idrica Scuola edile
CA01	A301-00-D-CV-P9-CA01-05-006-B00	0	Rete elettrica, telefonica, T.V., terra ed illuminazione esterna Scuola edile
CA01	A301-00-D-CV-P9-CA01-05-007-B00	0	Rete gas metano Scuola edile
CA01	A301-00-D-CV-P9-CA01-05-008-B00	0	Rete antincendio Scuola edile
CA01	A301-00-D-CV-P9-CA01-05-009-B00	0	Rete impianti idro-sanitari Borzoli 1:200
CA01	A301-00-D-CV-P9-CA01-07-001-B00	0	Opere a verde di inserimento ambientale e paesaggistico - CBL1 Quartini - Planimetria di progetto
CA01	A301-00-D-CV-P9-CA01-09-001-B00	0	RIMOZIONE CANTIERE BASE BORZOLI - Planimetria generale 1:200
CA01	A301-00-D-CV-P9-CA01-09-002-B00	0	RIMOZIONE CANTIERE BASE SCUOLA EDILE - Planimetria generale 1:200
CA01	A301-00-D-CV-PZ-CA01-00-001-B00	0	Particolari costruttivi Scuola edile
CA01	A301-00-D-CV-PZ-CA01-00-002-B00	0	Particolari costruttivi Borzoli varie
CA01	A301-00-D-CV-PZ-CA01-03-001-B00	0	Muro di controripa tratto "A1" - Planimetria, profili, sezioni Borzoli varie
CA01	A301-00-D-CV-PZ-CA01-03-002-B00	0	Muro di controripa tratto "A2" - Planimetria, profili, sezioni Borzoli varie
CA01	A301-00-D-CV-PZ-CA01-03-003-B00	0	Muro di controripa tratto "A3" - Planimetria, profili, sezioni Borzoli varie
CA01	A301-00-D-CV-PZ-CA01-03-004-B00	0	Muro di controripa tratto "A4" - Planimetria, profili, sezioni Borzoli varie
CA01	A301-00-D-CV-PZ-CA01-03-005-B00	0	Muro di controripa tratto "A5" -Planimetria, profili, sezioni Borzoli varie
CA01	A301-00-D-CV-PZ-CA01-03-006-B00	0	Muro di sostegno tratto "B 1" - Planimetria,profili,sezioni Borzoli varie
CA01	A301-00-D-CV-PZ-CA01-03-007-B00	0	Muro di sostegno tratto "B 2" - Planimetria,profili,sezioni Borzoli varie
CA01	A301-00-D-CV-PZ-CA01-03-008-B00	0	Muro di sostegno tratto "B 3" - Planimetria,profili,sezioni Borzoli varie
CA01	A301-00-D-CV-PZ-CA01-03-009-B00	0	Muro di sostegno tratto "B4" - Planimetria,profili,sezioni Borzoli varie
CA01	A301-00-D-CV-PZ-CA01-03-010-B00	0	Muro di controripa tratto "C" - Planimetria, profili,sezioni Borzoli varie
CA01	A301-00-D-CV-PZ-CA01-03-011-B00	0	Muro di controripa tratto "D" - Planimetria, profili,sezioni Borzoli varie
CA01	A301-00-D-CV-PZ-CA01-03-012-B00	0	Muri di sostegno Scuola edile
CA01	A301-00-D-CV-PZ-CA01-09-001-B00	0	Interventi di recupero e ripristino - CBL1 Quartini - Planimetria di progetto e dettagli
CA01	A301-00-D-CV-PZ-CA01-09-002-B00	0	Interventi di recupero e ripristino - CBL1/A Scuola Edile - Planimetria di progetto e dettagli
CA01	A301-00-D-CV-RG-CA01-00-001-B00	0	Relazione tecnica generale Borzoli
CA01	A301-00-D-CV-RG-CA01-00-002-B00	0	Relazione tecnica generale Scuola edile
CA01	A301-00-D-CV-RG-CA01-00-003-B00	0	Studio di fattibilita' ambientale - Relazione generale
CA01	A301-00-D-CV-RG-CA01-00-004-B00	0	Studio di fattibilita' ambientale - Documentazione fotografica
CA01	A301-00-D-CV-RG-CA01-00-005-B00	0	Studio di fattibilita' ambientale - Inserimenti fotografici delle opere in progetto
CA01	A301-00-D-CV-RG-CA01-00-006-B00	0	Studio di fattibilita' ambientale - Relazione generale
CA01	A301-00-D-CV-RG-CA01-00-007-B00	0	Studio di fattibilita' ambientale - Documentazione fotografica
CA01	A301-00-D-CV-RG-CA01-07-001-B00	0	Opere a verde di inserimento ambientale e paesaggistico - CBL1 Quartini - Relazione illustrativa
CA01	A301-00-D-CV-RG-CA01-07-002-B00	0	Opere a verde di inserimento ambientale e paesaggistico - CBL1/A Scuola Edile - Relazione illustrativa
CA01	A301-00-D-CV-RG-CA01-09-001-B00	0	Interventi di recupero e ripristino - CBL1 Quartini - Relazione illustrativa
CA01	A301-00-D-CV-RG-CA01-09-002-B00	0	Interventi di recupero e ripristino - CBL1/A Scuola Edile - Relazione illustrativa
CA01	A301-00-D-CV-RO-CA01-10-001-B00	0	INTERFERENZE SOPRA-SOTTO SERVIZI PROGETTO DI RISOLUZIONE Cantieri - CBL1 - Quartini Relazione Tecnica descrittiva
CA01	A301-00-D-CV-RO-CA01-20-001-B00	0	INTERFERENZE SOPRA-SOTTO SERVIZI PROGETTO DI RISOLUZIONE Cantieri - CBL 1a - Scuola Edile via Borzoli Relazione Tecnica descrittiva
CA01	A301-00-D-CV-SD-CA01-00-001-B00	0	Studio di fattibilita' ambientale - Studio acustico
CA01	A301-00-D-CV-SD-CA01-00-002-B00	0	Studio di fattibilita' ambientale - Studio acustico
CA01	A301-00-D-CV-SX-CA01-00-001-B00	0	Tipologici campi base Borzoli varie
CA01	A301-00-D-CV-SX-CA01-00-002-B00	0	Cantieri - Opere civili CBL1/A Tipologici campi base Scuola edile varie
CA01	A301-00-D-CV-WZ-CA01-09-001-B00	0	RIMOZIONE CANTIERE BASE BORZOLI - Sezioni trasversali e particolari VARIE
			CA03
CA03	A301-00-D-CV-BD-CA03-00-001-B00	0	PIANO PARTICELLARE - CAMBO BASE TRASTA (CBL3)
CA03	A301-00-D-CV-ED-CA03-00-001-B00	0	ELENCO DITTE - CAMBO BASE TRASTA (CBL3)
CA03	A301-00-D-CV-P5-CA03-05-001-B00	0	SCHEMA DI ELETTRODOTTO IM MT - ALLACCIO AL CAMPO CBL3 TRASTA
CA03	A301-00-D-CV-P8-CA03-00-001-B00	0	Cantieri - Opere civili CBL3 Planimetria generale stato di fatto Trasta 1-500


CONSORZIO 			
WBS	Codifica Elaborato	Rev	Titolo Elaborato -- A301-00-D-CV-LS-SA00-01-001-B01 -- 15.06.05
CA03	A301-00-D-CV-P8-CA03-00-002-B00	0	Cantieri - Opere civili CBL3 Planimetria generale stato di progetto 1-500
CA03	A301-00-D-CV-P8-CA03-00-003-B00	0	Cantieri - Opere civili CBL3 Planimetria generale - bonifica bellica 1-500
CA03	A301-00-D-CV-P8-CA03-07-001-B00	0	Opere a verde di inserimento ambientale e paesaggistico - CBL3 TRASTA - Planimetria di progetto
CA03	A301-00-D-CV-P9-CA03-09-001-B00	0	Rimozione - Planimetria generale 1/3 1:250
CA03	A301-00-D-CV-P9-CA03-09-002-B00	0	Rimozione - Planimetria generale 2/3 1:250
CA03	A301-00-D-CV-P9-CA03-09-003-B00	0	Rimozione - Planimetria generale 3/3 1:250
CA03	A301-00-D-CV-PZ-CA03-00-001-B00	0	Cantieri - Opere civili CBL3 Particolari costruttivi varie
CA03	A301-00-D-CV-PZ-CA03-00-002-B00	0	Cantieri - Opere civili CBL3 Layout modificato per accesso SSE e officine
CA03	A301-00-D-CV-PZ-CA03-05-001-B00	0	Cantieri - Opere civili CBL3 Rete idrica e di smaltimento acque reflue 1-250
CA03	A301-00-D-CV-PZ-CA03-05-002-B00	0	Cantieri - Opere civili CBL3 Rete elettrica, telefonica, T.V., terra ed illuminazione esterna 1-250
CA03	A301-00-D-CV-PZ-CA03-05-003-B00	0	Cantieri - Opere civili CBL3 Rete gas metano ed antincendio 1-250
CA03	A301-00-D-CV-PZ-CA03-05-004-B00	0	Cantieri - Opere civili CBL3 Rete di smaltimento acque meteoriche 1-250
CA03	A301-00-D-CV-RG-CA03-00-001-B00	0	Cantieri - Opere civili CBL3 Relazione tecnica generale
CA03	A301-00-D-CV-RG-CA03-00-002-B00	0	Studio di fattibilita' ambientale - Relazione generale
CA03	A301-00-D-CV-RG-CA03-00-003-B00	0	Studio di fattibilita' ambientale - Documentazione fotografica
CA03	A301-00-D-CV-RG-CA03-07-001-B00	0	Opere a verde di inserimento ambientale e paesaggistico - CBL3 TRASTA - Relazione illustrativa
CA03	A301-00-D-CV-SD-CA03-00-001-B00	0	Studio di fattibilita' ambientale - Studio acustico
CA03	A301-00-D-CV-SX-CA03-00-001-B00	0	Cantieri - Opere civili CBL3 Tipologici campi base Trasta varie
CA04			
CA04	A301-00-D-CV-BD-CA04-00-001-B00	0	PIANO PARTICELLARE - CAMPO BASE BOLZANETO (CBL4)
CA04	A301-00-D-CV-CL-CA04-00-001-B00	0	Relazione di calcolo per opere in C.A. Bolzaneto
CA04	A301-00-D-CV-ED-CA04-00-001-B00	0	ELENCO DITTE - CAMPO BASE BOLZANETO (CBL4)
CA04	A301-00-D-CV-P5-CA04-05-001-B00	0	SCHEMA DI ELETTRODOTTO IM MT - ALLACCIO AL CAMPO CBL4 BOLZANETO
CA04	A301-00-D-CV-P8-CA04-00-001-B00	0	Cantieri - Opere civili CBL4 Planimetria generale stato di fatto Bolzaneto 1-500
CA04	A301-00-D-CV-P8-CA04-00-002-B00	0	Planimetria generale - Stato di progetto
CA04	A301-00-D-CV-P8-CA04-00-003-B00	0	Planimetria generale interventi "B.O.B."
CA04	A301-00-D-CV-P8-CA04-02-001-B00	0	Cantieri - Opere civili CBL4 Planimetria e sezioni movimenti di terra Bolzaneto 1-500
CA04	A301-00-D-CV-P8-CA04-05-001-B00	0	Rete smaltimento acque reflue, acque meteoriche e rete idrica
CA04	A301-00-D-CV-P8-CA04-07-001-B00	0	Opere a verde di inserimento ambientale e paesaggistico - CBL4 BOLZANETO - Planimetria di progetto
CA04	A301-00-D-CV-P9-CA04-09-001-B00	0	Rimozione - Planimetria generale 1/2 1:250
CA04	A301-00-D-CV-P9-CA04-09-002-B00	0	Rimozione - Planimetria generale 2/2 1:250
CA04	A301-00-D-CV-PB-CA04-03-001-B00	0	Muri di sostegno
CA04	A301-00-D-CV-PZ-CA04-00-001-B00	0	Particolari costruttivi
CA04	A301-00-D-CV-PZ-CA04-05-001-B00	0	Rete elettrica, telefonica, T.V., terra ed illuminazione esterna
CA04	A301-00-D-CV-PZ-CA04-05-002-B00	0	Rete gas metano
CA04	A301-00-D-CV-PZ-CA04-05-003-B00	0	Rete antincendio
CA04	A301-00-D-CV-PZ-CA04-09-001-B00	0	Interventi di recupero e ripristino - CBL4 BOLZANETO - Planimetria di progetto e dettagli
CA04	A301-00-D-CV-RG-CA04-00-001-B00	0	Relazione tecnica generale Bolzaneto
CA04	A301-00-D-CV-RG-CA04-00-002-B00	0	Studio di fattibilita' ambientale - Relazione generale
CA04	A301-00-D-CV-RG-CA04-00-003-B00	0	Studio di fattibilita' ambientale - Documentazione fotografica
CA04	A301-00-D-CV-RG-CA04-07-001-B00	0	Opere a verde di inserimento ambientale e paesaggistico - CBL4 BOLZANETO - Relazione illustrativa
CA04	A301-00-D-CV-RG-CA04-09-001-B00	0	Interventi di recupero e ripristino - CBL4 BOLZANETO - Relazione illustrativa
CA04	A301-00-D-CV-SD-CA04-00-001-B00	0	Studio di fattibilita' ambientale - Studio acustico
CA04	A301-00-D-CV-SX-CA04-00-001-B00	0	Cantieri - Opere civili CBL4 Tipologici campi base Bolzaneto varie
CA04	A301-00-D-CV-WZ-CA04-09-001-B00	0	Rimozione - Sezioni trasversali e particolari VARIE
CA05			
CA05	A301-00-D-CV-BD-CA05-00-001-B00	0	PIANO PARTICELLARE - CAMPO BASE CRAVASCO (CBL5) E ACCESSO MAGLIETTO
CA05	A301-00-D-CV-CL-CA05-00-001-B00	0	Relazione di calcolo
CA05	A301-00-D-CV-ED-CA05-00-001-B00	0	ELENCO DITTE - CAMPO BASE CRAVASCO (CBL5) E ACCESSO MAGLIETTO
CA05	A301-00-D-CV-P5-CA05-05-001-B00	0	SCHEMA DI ELETTRODOTTO IM MT - ALLACCIO AL CAMPO CBL5 CRAVASCO
CA05	A301-00-D-CV-P8-CA05-00-001-B00	0	Planimetria generale - stato di fatto
CA05	A301-00-D-CV-P8-CA05-00-002-B00	0	Planimetria generale - stato di progetto
CA05	A301-00-D-CV-P8-CA05-00-003-B00	0	Planimetria generale - Bonifica Bellica
CA05	A301-00-D-CV-P8-CA05-01-001-B00	0	interferenze CANTIERIZZAZIONE: CBL5 - CAMPO BASE CRAVASCO Planimetria interferenze 1:500
CA05	A301-00-D-CV-P8-CA05-02-001-B00	0	Planimetria movimenti terra
CA05	A301-00-D-CV-P8-CA05-05-001-B00	0	Rete di smaltimento acque meteoriche
CA05	A301-00-D-CV-P8-CA05-07-001-B00	0	Opere a verde di inserimento ambientale e paesaggistico - CBL5 CRAVASCO- Planimetria di progetto
CA05	A301-00-D-CV-P9-CA05-09-001-B00	0	Rimozione cantiere - Planimetria generale
CA05	A301-00-D-CV-PZ-CA05-00-001-B00	0	Particolari vari
CA05	A301-00-D-CV-PZ-CA05-03-001-B00	0	Muro di monte - Profili e sezioni Tav.1



CONSORZIO 			
WBS	Codifica Elaborato	Rev	Titolo Elaborato -- A301-00-D-CV-LS-SA00-01-001-B01 -- 15.06.05
CA05	A301-00-D-CV-PZ-CA05-03-002-B00	0	Muro di monte - Profili e sezioni Tav.2
CA05	A301-00-D-CV-PZ-CA05-03-003-B00	0	Muro intermedio - Profili e sezioni Tav.1
CA05	A301-00-D-CV-PZ-CA05-03-004-B00	0	Muro intermedio - Profili e sezioni Tav.2
CA05	A301-00-D-CV-PZ-CA05-03-005-B00	0	Muro intermedio - Profili e sezioni Tav.3
CA05	A301-00-D-CV-PZ-CA05-03-006-B00	0	Muro di valle - tav. 1
CA05	A301-00-D-CV-PZ-CA05-03-007-B00	0	Muro di valle - tav. 2
CA05	A301-00-D-CV-PZ-CA05-03-008-B00	0	Muro di valle - tav. 3
CA05	A301-00-D-CV-PZ-CA05-03-009-B00	0	Muro di valle - tav. 4
CA05	A301-00-D-CV-PZ-CA05-05-001-B00	0	Regimazione acque meteoriche
CA05	A301-00-D-CV-PZ-CA05-05-002-B00	0	Rete di smaltimento acque reflue e rete idropotabile
CA05	A301-00-D-CV-PZ-CA05-05-003-B00	0	Reti elettrica, telefonica, terra, illuminazione esterna
CA05	A301-00-D-CV-PZ-CA05-05-004-B00	0	Reti gas metano, antincendio
CA05	A301-00-D-CV-PZ-CA05-09-001-B00	0	Interventi di recupero e ripristino - CBL5 5 CRAVASCO - Planimetria di progetto e dettagli
CA05	A301-00-D-CV-RG-CA05-00-001-B00	0	Relazione tecnica generale
CA05	A301-00-D-CV-RG-CA05-00-002-B00	0	Studio di fattibilita' ambientale - Relazione generale
CA05	A301-00-D-CV-RG-CA05-00-003-B00	0	Studio di fattibilita' ambientale - Documentazione fotografica
CA05	A301-00-D-CV-RG-CA05-00-004-B00	0	Studio di fattibilita' ambientale - Inserimenti fotografici delle opere in progetto
CA05	A301-00-D-CV-RG-CA05-07-001-B00	0	Opere a verde di inserimento ambientale e paesaggistico -CBL5 CRAVASCO- Relazione illustrativa
CA05	A301-00-D-CV-RG-CA05-09-001-B00	0	Interventi di recupero e ripristino - CBL5 CRAVASCO - Relazione illustrativa
CA05	A301-00-D-CV-RO-CA05-00-001-B00	0	INTERFERENZE SOPRA-SOTTO SERVIZI PROGETTO DI RISOLUZIONE Cantieri - CBL 5 - Cravasco Relazione Tecnica descrittiva
CA05	A301-00-D-CV-SD-CA05-00-001-B00	0	Studio di fattibilita' ambientale - Studio acustico
CA05	A301-00-D-CV-SX-CA05-00-001-B00	0	Tipologici campi base
CA05	A301-00-D-CV-SX-CA05-00-002-B00	0	Particolari impianti
CA05	A301-00-D-CV-W8-CA05-00-001-B00	0	Sezioni trasversali 1-7
CA05	A301-00-D-CV-W8-CA05-00-002-B00	0	Sezioni trasversali 8-13
CA05	A301-00-D-CV-WZ-CA05-00-001-B00	0	Sezioni tipo
CA06			
CA06	A301-00-D-CV-AZ-CA06-00-001-B00	0	CANTIERIZZAZIONE:INTERFERENZE SOPRA-SOTTOSERVIZI - Cantiere Base CBP1 - Val Lemme - PROGETTO SPECIFICO DI RISOLUZIONE - Planimetria generale
CA06	A301-00-D-CV-AZ-CA06-00-002-B00	0	CANTIERIZZAZIONE:INTERFERENZE SOPRA-SOTTOSERVIZI - Cantiere Base CBP1 - Val Lemme - PROGETTO SPECIFICO DI RISOLUZIONE - Sezioni e particolari costruttivi
CA06	A301-00-D-CV-BD-CA06-00-001-B00	0	PIANO PARTICELLARE - CAMPO BASE VAL LEMME (CBP1)
CA06	A301-00-D-CV-CL-CA06-00-001-B00	0	Relazione di calcolo muri di sostegno
CA06	A301-00-D-CV-ED-CA06-00-001-B00	0	ELENCO DITTE - CAMPO BASE VAL LEMME (CBP1)
CA06	A301-00-D-CV-P5-CA06-05-001-B00	0	SCHEMA DI ELETTRODOTTO IM MT - ALLACCIO AL CAMPO CBP1 VAL LEMME
CA06	A301-00-D-CV-P8-CA06-00-001-B00	0	Planimetria generale stato di fatto
CA06	A301-00-D-CV-P8-CA06-00-002-B00	0	Planimetria generale stato di progetto
CA06	A301-00-D-CV-P8-CA06-00-003-B00	0	Planimetria bonifica da ordigni bellici
CA06	A301-00-D-CV-P8-CA06-00-004-B00	0	Planimetria con indicazione livelli di piena
CA06	A301-00-D-CV-P8-CA06-02-001-B00	0	Planimetria e sezioni movimenti di terra
CA06	A301-00-D-CV-P8-CA06-07-001-B00	0	Opere a verde e di inserimento ambientale e paesaggistico - CBP1 VAL LEMME - Planimetria di progetto
CA06	A301-00-D-CV-P9-CA06-05-001-B00	0	Rete smaltimento acque reflue
CA06	A301-00-D-CV-P9-CA06-05-002-B00	0	Rete elettrica, telefonica, T.V., terra ed illuminazione esterna
CA06	A301-00-D-CV-P9-CA06-05-003-B00	0	Rete idrica, gas metano ed antincendio
CA06	A301-00-D-CV-P9-CA06-05-004-B00	0	Rete di smaltimento acque meteoriche
CA06	A301-00-D-CV-P9-CA06-09-001-B00	0	Rimozione cantiere - Planimetria generale
CA06	A301-00-D-CV-PA-CA06-03-001-B00	0	Muri di sostegno - Planimetria, profili, sezioni tipo
CA06	A301-00-D-CV-PZ-CA06-00-001-B00	0	Particolari costruttivi
CA06	A301-00-D-CV-PZ-CA06-09-001-B00	0	Interventi di recupero e ripristino - CBP1 VAL LEMME - Planimetria di progetto e dettagli
CA06	A301-00-D-CV-RG-CA06-00-001-B00	0	Relazione tecnica generale
CA06	A301-00-D-CV-RG-CA06-00-002-B00	0	Studio di fattibilita' ambientale - Relazione generale
CA06	A301-00-D-CV-RG-CA06-00-003-B00	0	Studio di fattibilita' ambientale - Documentazione fotografica
CA06	A301-00-D-CV-RG-CA06-07-001-B00	0	Opere a verde e di inserimento ambientale e paesaggistico - CBP1 VAL LEMME - Relazione illustrativa
CA06	A301-00-D-CV-RG-CA06-09-001-B00	0	Interventi di recupero e ripristino - CBP1 VAL LEMME - Relazione illustrativa
CA06	A301-00-D-CV-RI-CA06-00-001-B00	0	Relazione idraulica
CA06	A301-00-D-CV-RO-CA06-00-001-B00	0	CANTIERI - INTERFERENZE SOPRA-SOTTO SERVIZI PROGETTO DI RISOLUZIONE - CBP 1 - Val Lemme Relazione Tecnica descrittiva
CA06	A301-00-D-CV-SD-CA06-00-001-B00	0	Studio di fattibilita' ambientale - Studio acustico
CA06	A301-00-D-CV-SX-CA06-00-001-B00	0	Cantieri - Opere civili CBP1 Tipologici campi base Val Lemme varie
CA07			
CA07	A301-00-D-CV-BD-CA07-00-001-B00	0	PIANO PARTICELLARE - CAMPO BASE PIAN DEI GRILLI (CBP2)
CA07	A301-00-D-CV-CL-CA07-03-001-B00	0	Cantieri - Opere civili CBP2 Relazioni di calcolo muri di contenimento
CA07	A301-00-D-CV-ED-CA07-00-001-B00	0	ELENCO DITTE - CAMPO BASE PIAN DEI GRILLI (CBP2)


CONSORZIO 			
WBS	Codifica Elaborato	Rev	Titolo Elaborato -- A301-00-D-CV-LS-SA00-01-001-B01 -- 15.06.05
CA07	A301-00-D-CV-P5-CA07-05-001-B00	0	SCHEMA DI ELETTRODOTTO IM MT - ALLACCIO AL CAMPO CBP2 PIAN DE GRILLI
CA07	A301-00-D-CV-P8-CA07-00-001-B00	0	Cantieri - Opere civili CBP2 Planimetria generale stato di fatto Pian dei Grilli 1-500
CA07	A301-00-D-CV-P8-CA07-00-002-B00	0	Planimetria generale di stato di progetto 1-500
CA07	A301-00-D-CV-P8-CA07-00-003-B00	0	Planimetria bonifica bellica 1-500
CA07	A301-00-D-CV-P8-CA07-02-001-B00	0	Planimetria e sezioni dei movimenti di terra 1-500
CA07	A301-00-D-CV-P8-CA07-05-001-B00	0	Sistemazione idraulica generale 1-500
CA07	A301-00-D-CV-P8-CA07-07-001-B00	0	Opere a verde e di inserimento ambientale e paesaggistico - CBP2 PIAN DEI GRILLI - Planimetria di progetto
CA07	A301-00-D-CV-P9-CA07-05-001-B00	0	Rete idrica e di smaltimento acque reflue 1-200
CA07	A301-00-D-CV-P9-CA07-05-002-B00	0	Rete elettrica, telefonica, TV, terra ed ill. est 1-200
CA07	A301-00-D-CV-P9-CA07-05-003-B00	0	Rete gas metano ed antincendio 1-200
CA07	A301-00-D-CV-P9-CA07-05-004-B00	0	Schema smaltimento acque meteoriche 1-200
CA07	A301-00-D-CV-P9-CA07-09-001-B00	0	Rimozione cantiere - Planimetria generale -tavola 1/2 1-250
CA07	A301-00-D-CV-P9-CA07-09-002-B00	0	Rimozione cantiere - Planimetria generale -tavola 2/2 1-250
CA07	A301-00-D-CV-PA-CA07-03-001-B00	0	Muri di contenimento "A", "B", "C" e "D" varie
CA07	A301-00-D-CV-PZ-CA07-00-001-B00	0	Particolari costruttivi varie
CA07	A301-00-D-CV-PZ-CA07-09-001-B00	0	Interventi di recupero e ripristino - CBP2 PIAN DEI GRILLI - Planimetria di progetto e dettagli
CA07	A301-00-D-CV-RG-CA07-00-001-B00	0	Relazione tecnica generale
CA07	A301-00-D-CV-RG-CA07-00-002-B00	0	Studio di fattibilita' ambientale - Relazione generale
CA07	A301-00-D-CV-RG-CA07-00-003-B00	0	Studio di fattibilita' ambientale - Documentazione fotografica
CA07	A301-00-D-CV-RG-CA07-07-001-B00	0	Opere a verde e di inserimento ambientale e paesaggistico - CBP2 PIAN DEI GRILLI - Relazione illustrativa
CA07	A301-00-D-CV-RG-CA07-09-001-B00	0	Interventi di recupero e ripristino - CBP2 PIAN DEI GRILLI - Relazione illustrativa
CA07	A301-00-D-CV-RI-CA07-00-001-B00	0	Cantieri - Opere civili CBP2 Relazione idraulica
CA07	A301-00-D-CV-SD-CA07-00-001-B00	0	Studio di fattibilita' ambientale - Studio acustico
CA07	A301-00-D-CV-SX-CA07-00-001-B00	0	Cantieri - Opere civili CBP2 Tipologici campi base Pian dei Grilli varie
CA08			
CA08	A301-00-D-CV-BD-CA08-00-001-B00	0	PIANO PARTICELLARE - CAMPO BASE ARQUATA SCRIVIA (CBP3)
CA08	A301-00-D-CV-ED-CA08-00-001-B00	0	ELENCO DITTE - CAMPO BASE ARQUATA SCRIVIA (CBP3)
CA08	A301-00-D-CV-P5-CA08-05-001-B00	0	SCHEMA DI ELETTRODOTTO IM MT - ALLACCIO AL CAMPO CBP3 ARQUATA
CA08	A301-00-D-CV-P8-CA08-00-001-B00	0	Cantieri - Opere civili CBP3 Planimetria generale stato di fatto Arquata 1-500
CA08	A301-00-D-CV-P8-CA08-00-002-B00	0	Cantieri - Opere civili CBP3 Planimetria generale di stato di progetto 1-500
CA08	A301-00-D-CV-P8-CA08-00-003-B00	0	Cantieri - Opere civili CBP3 Planimetria bonifica bellica 1-500
CA08	A301-00-D-CV-P8-CA08-02-001-B00	0	Cantieri - Opere civili CBP3 Planimetria e sezioni dei movimenti di terra Arquata 1-500
CA08	A301-00-D-CV-P8-CA08-07-001-B00	0	Opere a verde di inserimento ambientale e paesaggistico - CBP3 ARQUATA - Planimetria di progetto
CA08	A301-00-D-CV-P9-CA08-09-001-B00	0	Rimozione - Planimetria generale - tavola 1 di 3 1:250
CA08	A301-00-D-CV-P9-CA08-09-002-B00	0	Rimozione - Planimetria generale - tavola 2 di 3 1:250
CA08	A301-00-D-CV-P9-CA08-09-003-B00	0	Rimozione - Planimetria generale - tavola 3 di 3 1:100
CA08	A301-00-D-CV-PZ-CA08-00-001-B00	0	Cantieri - Opere civili CBP3 Particolari costruttivi varie
CA08	A301-00-D-CV-PZ-CA08-05-001-B00	0	Cantieri - Opere civili CBP3 Reteidrica e di smaltimento acque reflue 1-250
CA08	A301-00-D-CV-PZ-CA08-05-002-B00	0	Cantieri - Opere civili CBP3 Rete elettrica, telefonica terra ed ill. est 1-250
CA08	A301-00-D-CV-PZ-CA08-05-003-B00	0	Cantieri - Opere civili CBP3 Rete gas metano ed antincendio 1-250
CA08	A301-00-D-CV-PZ-CA08-05-004-B00	0	Cantieri - Opere civili CBP3 Schema smaltimento acque meteoriche 1-250
CA08	A301-00-D-CV-PZ-CA08-09-001-B00	0	Interventi di recupero e ripristino - CBP3 ARQUATA - Planimetria di progetto e dettagli
CA08	A301-00-D-CV-RG-CA08-00-001-B00	0	Cantieri - Opere civili CBP3 Relazione tecnica generale
CA08	A301-00-D-CV-RG-CA08-00-002-B00	0	Studio di fattibilita' ambientale - Relazione generale
CA08	A301-00-D-CV-RG-CA08-00-003-B00	0	Studio di fattibilita' ambientale - Documentazione fotografica
CA08	A301-00-D-CV-RG-CA08-07-001-B00	0	Opere a verde di inserimento ambientale e paesaggistico - CBP3 ARQUATA - Relazione illustrativa
CA08	A301-00-D-CV-RG-CA08-09-001-B00	0	Interventi di recupero e ripristino - CBP3 ARQUATA - Relazione illustrativa
CA08	A301-00-D-CV-SD-CA08-00-001-B00	0	Studio di fattibilita' ambientale - Studio acustico
CA08	A301-00-D-CV-SX-CA08-00-001-B00	0	Cantieri - Opere civili CBP3 Tipologici campi base Arquata varie
CA10			
CA10	A301-00-D-CV-AZ-CA10-00-001-B00	0	CANTIERIZZAZIONE:INTERFERENZE SOPRA-SOTTOSERVIZI - Cantiere Base CBP5 - Cantiere Base Novi Ligure - PROGETTO SPECIFICO DI RISOLUZIONE - Planimetria generale
CA10	A301-00-D-CV-AZ-CA10-00-002-B00	0	CANTIERIZZAZIONE:INTERFERENZE SOPRA-SOTTOSERVIZI - Cantiere Base CBP5 - Cantiere Base Novi Ligure - PROGETTO SPECIFICO DI RISOLUZIONE - Sezioni e particolari costruttivi
CA10	A301-00-D-CV-P5-CA10-05-001-B00	0	SCHEMA DI ELETTRODOTTO IM MT - ALLACCIO AL CAMPO CBP5 NOVI LIGURE
CA10	A301-00-D-CV-P8-CA10-00-001-B00	0	Cantieri - Opere civili CBP5 Planimetria generale stato di fatto Novi Ligure 1-500
CA10	A301-00-D-CV-P8-CA10-00-002-B00	0	Cantieri - Opere civili CBP5 Planimetria generale - stato di progetto 1-500
CA10	A301-00-D-CV-P8-CA10-00-003-B00	0	Cantieri - Opere civili CBP5 Planimetria generale - bonifica bellica 1-500
CA10	A301-00-D-CV-P8-CA10-07-001-B00	0	Opere a verde inserimento ambientale e paesaggistico - CBP5 NOVI LIGURE- Planimetria di progetto
CA10	A301-00-D-CV-P9-CA10-09-001-B00	0	Cantieri - Interventi di Rimozione CBP5 - Planimetria generale - tavola 1 di 2 1:250
CA10	A301-00-D-CV-P9-CA10-09-002-B00	0	Cantieri - Interventi di Rimozione CBP5 - Planimetria generale - tavola 2 di 2 1:250
CA10	A301-00-D-CV-PZ-CA10-00-001-B00	0	Cantieri - Opere civili CBP5 Particolari costruttivi varie



CONSORZIO 			
WBS	Codifica Elaborato	Rev	Titolo Elaborato -- A301-00-D-CV-LS-SA00-01-001-B01 -- 15.06.05
CA10	A301-00-D-CV-PZ-CA10-05-001-B00	0	Cantieri - Opere civili CBP5 Rete idrica e di smaltimento acque reflue 1-250
CA10	A301-00-D-CV-PZ-CA10-05-002-B00	0	Cantieri - Opere civili CBP5 Rete elettrica, telefonica, terra ed illuminazione esterna 1-250
CA10	A301-00-D-CV-PZ-CA10-05-003-B00	0	Cantieri - Opere civili CBP5 Rete gas metano ed antincendio 1-250
CA10	A301-00-D-CV-PZ-CA10-05-004-B00	0	Cantieri - Opere civili CBP5 Schema smaltimento acque meteoriche 1-250
CA10	A301-00-D-CV-PZ-CA10-09-001-B00	0	Interventi di recupero e ripristino -CPB5 NOVI LIGURE - Planimetria di progetto e dettagli
CA10	A301-00-D-CV-RG-CA10-00-001-B00	0	Cantieri - Opere civili CBP5 Relazione tecnica generale
CA10	A301-00-D-CV-RG-CA10-00-002-B00	0	Studio di fattibilita' ambientale - Relazione generale
CA10	A301-00-D-CV-RG-CA10-00-003-B00	0	Studio di fattibilita' ambientale - Documentazione fotografica
CA10	A301-00-D-CV-RG-CA10-07-001-B00	0	Opere a verde inserimento ambientale e paesaggistico -CBP5 NOVI LIGURE - Relazione illustrativa
CA10	A301-00-D-CV-RG-CA10-09-001-B00	0	Interventi di recupero e ripristino - CPB5 NOVI LIGURE - Relazione illustrativa
CA10	A301-00-D-CV-RO-CA10-00-001-B00	0	CANTIERI: INTERFERENZE SOPRA-SOTTO SERVIZI PROGETTO DI RISOLUZIONE - CBP 5 - Novi Ligure Relazione Tecnica descrittiva
CA10	A301-00-D-CV-SD-CA10-00-001-B00	0	Studio di fattibilita' ambientale - Studio acustico
CA10	A301-00-D-CV-SX-CA10-00-001-B00	0	Tipologici campo base
CA12			
CA12	A301-00-D-CV-BD-CA12-00-001-B00	0	PIANO PARTICELLARE - CAMPO BASE DORINA (CBP7)
CA12	A301-00-D-CV-ED-CA12-00-001-B00	0	ELENCO DITTE - CAMPO BASE DORINA (CBP7)
CA12	A301-00-D-CV-P5-CA12-05-001-B00	0	SCHEMA DI ELETTRODOTTO IM MT - ALLACCIO AL CAMPO CBP7 DORINA
CA12	A301-00-D-CV-P8-CA12-00-001-B00	0	Cantieri - Opere civili CBP7 Planimetria generale stato di fatto Dorina 1-500
CA12	A301-00-D-CV-P8-CA12-00-002-B00	0	Planimetria generale - stato di progetto
CA12	A301-00-D-CV-P8-CA12-00-004-B00	0	Cantieri - Opere civili CBP7 - Planimetria generale - Bonifica Bellica Dorina
CA12	A301-00-D-CV-P8-CA12-01-001-B00	0	interferenze CANTIERIZZAZIONE: VIABILITA' CBP7 - CAMPO BASE DORINA Planimetria interferenze 1:500
CA12	A301-00-D-CV-P8-CA12-05-001-B00	0	Rete di smaltimento acque meteoriche
CA12	A301-00-D-CV-P8-CA12-07-001-B00	0	Opere a verde inserimento ambientale e paesaggistico -CBP7 DORINA - Planimetria di progetto
CA12	A301-00-D-CV-P9-CA12-09-001-B00	0	Rimozione - Planimetria generale 1/2 1:250
CA12	A301-00-D-CV-P9-CA12-09-002-B00	0	Rimozione - Planimetria generale 2/2 1:250
CA12	A301-00-D-CV-PZ-CA12-05-001-B00	0	Rete di smaltimento acque reflue e rete idropotabile
CA12	A301-00-D-CV-PZ-CA12-05-002-B00	0	Reti elettrica, telefonica, TV, terra e illuminazione esterna
CA12	A301-00-D-CV-PZ-CA12-05-003-B00	0	Reti gas metano, antincendio
CA12	A301-00-D-CV-PZ-CA12-09-001-B00	0	Interventi di recupero e ripristino -CBP7 DORINA - Planimetria di progetto e dettagli
CA12	A301-00-D-CV-RG-CA12-00-001-B00	0	Relazione tecnica generale
CA12	A301-00-D-CV-RG-CA12-00-002-B00	0	Studio di fattibilita' ambientale - Relazione generale
CA12	A301-00-D-CV-RG-CA12-00-003-B00	0	Studio di fattibilita' ambientale - Documentazione fotografica
CA12	A301-00-D-CV-RG-CA12-07-001-B00	0	CBP7 DORINA - Relazione illustrativa
CA12	A301-00-D-CV-RG-CA12-09-001-B00	0	Interventi di recupero e ripristino -CBP7 DORINA - Relazione illustrativa
CA12	A301-00-D-CV-RO-CA12-00-001-B00	0	CANTIERI - INTERFERENZE SOPRA-SOTTO SERVIZI PROGETTO DI RISOLUZIONE - CBP 7 - Dorina Relazione Tecnica descrittiva
CA12	A301-00-D-CV-SD-CA12-00-001-B00	0	Studio di fattibilita' ambientale - Studio acustico
CA12	A301-00-D-CV-SX-CA12-00-001-B00	0	Cantieri - Opere civili CBP7 Tipologici campi base Dorina - Varie
CA12	A301-00-D-CV-SX-CA12-00-002-B00	0	Particolari impianti
CA12	A301-00-D-CV-W8-CA12-00-001-B00	0	Cantieri - Opere civili CBP7 Sezioni trasversali 1-4 Dorina 1-500
CA12	A301-00-D-CV-W8-CA12-00-002-B00	0	Cantieri - Opere civili CBP7 Sezioni trasversali 5-8 Dorina 1-500
CA12	A301-00-D-CV-W8-CA12-00-003-B00	0	Cantieri - Opere civili CBP7 Sezioni trasversali 9-12 Dorina 1-500
CA12	A301-00-D-CV-W8-CA12-00-004-B00	0	Sezioni trasversali 13-16
CA14			
CA14	A301-00-D-CV-CL-CA14-00-001-B00	0	Relazione di calcolo delle strutture Fegino
CA14	A301-00-D-CV-F8-CA14-00-001-B00	0	Profilo longitudinale e particolari costruttivi Rio 1
CA14	A301-00-D-CV-P5-CA14-05-001-B00	0	SCHEMA DI ELETTRODOTTO IM MT - ALLACCIO AL CANTIERE COL2 FEGINO
CA14	A301-00-D-CV-P8-CA14-00-001-B00	0	Planimetria generale - Stato di fatto Fegino 1-500
CA14	A301-00-D-CV-P8-CA14-00-003-B00	0	Planimetria generale - interventi "B.O.B." Fegino 1-500
CA14	A301-00-D-CV-P8-CA14-00-005-B00	0	Planimetria idraulica
CA14	A301-00-D-CV-P8-CA14-01-001-B00	0	CANTIERIZZAZIONE: - COL 2 - Campo Operativo Fegino - Planimetria generale Interferenze
CA14	A301-00-D-CV-P8-CA14-02-001-B00	0	Planimetria e sezioni movimenti di terra Fegino 1-500
CA14	A301-00-D-CV-P8-CA14-07-001-B00	0	Opere a verde di inserimento ambientale e paesaggistico -COL2 FEGINO - Planimetria di progetto
CA14	A301-00-D-CV-P9-CA14-00-001-B00	0	Planimetria generale - Stato di progetto Fegino 1-200
CA14	A301-00-D-CV-P9-CA14-05-001-B00	0	Rete smaltimento acque reflue Fegino 1-200
CA14	A301-00-D-CV-P9-CA14-05-005-B00	0	Rete elettrica, telefonica, T.V., terra ed illuminazione esterna Fegino 1-200
CA14	A301-00-D-CV-P9-CA14-05-009-B00	0	Rete idrica, gas metano ed antincendio Fegino 1-200
CA14	A301-00-D-CV-P9-CA14-05-013-B00	0	Rete di smaltimento acque meteoriche Fegino 1-200
CA14	A301-00-D-CV-P9-CA14-05-017-B00	0	Rete impianti idrico-sanitari 1-200
CA14	A301-00-D-CV-P9-CA14-09-005-B00	0	Rimozione cantieri - Planimetria generale 1:200
CA14	A301-00-D-CV-PZ-CA14-00-001-B00	0	Particolari costruttivi



CONSORZIO 			
WBS	Codifica Elaborato	Rev	Titolo Elaborato -- A301-00-D-CV-LS-SA00-01-001-B01 -- 15.06.05
CA14	A301-00-D-CV-PZ-CA14-03-001-B00	0	Muro di controripa "A" - Planimetria, profilo, sezioni
CA14	A301-00-D-CV-PZ-CA14-03-002-B00	0	Muro di sostegno e controripa tratto "B-C" - Planimetria, profilo, sezioni
CA14	A301-00-D-CV-PZ-CA14-03-004-B00	0	Cantieri - Opere civili COL2 Tratto 2 - Muro di sostegno "D" - Planimetria, profilo, sezioni Fegino varie
CA14	A301-00-D-CV-PZ-CA14-09-001-B00	0	INTERVENTI DI RECUPERO E RIPRISTINO- COL2-FEGINO- PLANIMETRIA DI PROGETTO E DETTAGLI
CA14	A301-00-D-CV-RG-CA14-00-001-B00	0	Relazione tecnica generale Fegino
CA14	A301-00-D-CV-RG-CA14-00-002-B00	0	Studio di fattibilita' ambientale - Relazione generale
CA14	A301-00-D-CV-RG-CA14-00-003-B00	0	Studio di fattibilita' ambientale - Documentazione fotografica
CA14	A301-00-D-CV-RG-CA14-07-001-B00	0	COL2 FEGINO - Relazione illustrativa Opere a verde
CA14	A301-00-D-CV-RG-CA14-09-001-B00	0	COL2 FEGINO - Relazione illustrativa Interventi di recupero e ripristino
CA14	A301-00-D-CV-RI-CA14-00-001-B00	0	Relazione idraulica Fegino
CA14	A301-00-D-CV-RO-CA14-00-001-B00	0	INTERFERENZE SOPRA-SOTTO SERVIZI PROGETTO DI RISOLUZIONE Cantieri - COL 2 - Fegino Relazione Tecnica descrittiva
CA14	A301-00-D-CV-SD-CA14-00-001-B00	0	Studio di fattibilita' ambientale - Studio acustico
CA14	A301-00-D-CV-SX-CA14-00-001-B00	0	Cantieri - Opere civili COL2 Tipologici campi operativi Fegino varie
CA15			
CA15	A301-00-D-CV-BD-CA15-00-001-B00	0	PIANO PARTICELLARE - CANTIERE OPERATIVO POLCEVERA (COL3)
CA15	A301-00-D-CV-CL-CA15-00-001-B00	0	Relazione di calcolo delle strutture Polcevera
CA15	A301-00-D-CV-ED-CA15-00-001-B00	0	ELENCO DITTE - CANTIERE OPERATIVO POLCEVERA (COL3)
CA15	A301-00-D-CV-F8-CA15-00-003-B00	0	Profilo strada cantiere
CA15	A301-00-D-CV-FZ-CA15-00-001-B00	0	Profilo rio senza nome e particolari costruttivi
CA15	A301-00-D-CV-P5-CA15-05-001-B00	0	SCHEMA DI ELETTRODOTTO IM MT - ALLACCIO AL CANTIERE COL3 POLCEVERA
CA15	A301-00-D-CV-P8-CA15-00-001-B00	0	Planimetria generale - Stato di fatto 1-500
CA15	A301-00-D-CV-P8-CA15-00-002-B00	0	Planimetria generale - Interventi B.O.B. 1-500
CA15	A301-00-D-CV-P8-CA15-00-003-B00	0	Profilo tracciamento strada cantiere
CA15	A301-00-D-CV-P8-CA15-00-004-B00	0	Planimetria idraulica - stato di progetto
CA15	A301-00-D-CV-P8-CA15-02-001-B00	0	Planimetria e sezioni movimenti terra 1-500
CA15	A301-00-D-CV-P8-CA15-07-001-B00	0	Opere a verde di inserimento ambientale e paesaggistico - COL3 POLCEVERA - Planimetria di progetto
CA15	A301-00-D-CV-P9-CA15-00-001-B00	0	Planimetria generale - Stato di progetto 1-200
CA15	A301-00-D-CV-P9-CA15-05-001-B00	0	Rete elettrica, telefonica, terra ed illuminazione esterna 1-200
CA15	A301-00-D-CV-P9-CA15-05-002-B00	0	Rete di smaltimento acque reflue 1-200
CA15	A301-00-D-CV-P9-CA15-05-003-B00	0	Rete idrica, acque industriali, gas metano ed antincendio 1-200
CA15	A301-00-D-CV-P9-CA15-05-004-B00	0	Rete di smaltimento acque meteoriche 1-200
CA15	A301-00-D-CV-P9-CA15-09-001-B00	0	Rimozioni - Planimetria generale 1:250
CA15	A301-00-D-CV-PZ-CA15-00-001-B00	0	Particolari costruttivi varie
CA15	A301-00-D-CV-PZ-CA15-00-002-B00	0	Fondazioni impianto di betonaggio
CA15	A301-00-D-CV-PZ-CA15-03-001-B00	0	Muro di sostegno - Planimetria, profilo, sezioni tipo
CA15	A301-00-D-CV-PZ-CA15-09-001-B00	0	COL3 POLCEVERA - Planimetria di progetto e dettagli
CA15	A301-00-D-CV-RG-CA15-00-001-B00	0	Relazione tecnica generale Polcevera
CA15	A301-00-D-CV-RG-CA15-00-002-B00	0	Studio di fattibilita' ambientale - Relazione generale
CA15	A301-00-D-CV-RG-CA15-00-003-B00	0	Studio di fattibilita' ambientale - Documentazione fotografica
CA15	A301-00-D-CV-RG-CA15-07-001-B00	0	Opere a verde di inserimento ambientale e paesaggistico - COL3 POLCEVERA - Relazione illustrativa
CA15	A301-00-D-CV-RG-CA15-09-001-B00	0	Interventi di recupero e ripristino - COL3 POLCEVERA - Relazione illustrativa
CA15	A301-00-D-CV-RI-CA15-00-001-B00	0	Relazione idraulica
CA15	A301-00-D-CV-SD-CA15-00-001-B00	0	Studio di fattibilita' ambientale - Studio acustico
CA15	A301-00-D-CV-SX-CA15-00-001-B00	0	Cantieri - Opere civili COL3 Tipologici campi operativi Polcevera varie
CA15	A301-00-D-CV-W9-CA15-00-001-B00	0	SEZIONI STRADA DI CANTIERE - TAV. 1/3
CA15	A301-00-D-CV-W9-CA15-00-002-B00	0	SEZIONI STRADA DI CANTIERE - TAV. 2/3
CA15	A301-00-D-CV-W9-CA15-00-003-B00	0	SEZIONI STRADA DI CANTIERE - TAV. 3/3
CA16			
CA16	A301-00-D-CV-P8-CA16-00-001-B00	0	Planimetria generale - stato di fatto
CA16	A301-00-D-CV-P8-CA16-00-002-B00	0	Planimetria generale - stato di progetto
CA16	A301-00-D-CV-P8-CA16-00-003-B00	0	Planimetria generale - bonifica bellica
CA16	A301-00-D-CV-P8-CA16-01-001-B00	0	COV 6 - CANTIERE OPERATIVO S.P.6 LATO NORD - Planimetria interferenze
CA16	A301-00-D-CV-P9-CA16-02-001-B00	0	Cantieri - Opere civili COL4 Planimetria e sezioni movimenti di terra Cravasco 1-200
CA16	A301-00-D-CV-P9-CA16-05-001-B00	0	Reti elettrica, telefonica, terra, illuminazione esterna
CA16	A301-00-D-CV-P9-CA16-09-001-B00	0	Rimozioni - Planimetria generale
CA16	A301-00-D-CV-PZ-CA16-05-001-B00	0	Rete di smaltimento acque reflue e meteoriche e rete idropotabile
CA16	A301-00-D-CV-PZ-CA16-05-002-B00	0	Reti industriale ed antincendio
CA16	A301-00-D-CV-PZ-CA16-05-003-B00	0	Particolari impianti
CA16	A301-00-D-CV-RG-CA16-00-001-B00	0	Relazione tecnica generale
CA16	A301-00-D-CV-RO-CA16-00-001-B00	0	INTERFERENZE SOPRA-SOTTO SERVIZI PROGETTO DI RISOLUZIONE Cantieri - COV 6 Cantiere Operativo Variante SP.6 ex COL 4 - Cravasco Relazione Tecnica descrittiva



CONSORZIO 			
WBS	Codifica Elaborato	Rev	Titolo Elaborato -- A301-00-D-CV-LS-SA00-01-001-B01 -- 15.06.05
CA16	A301-00-D-CV-SX-CA16-00-001-B00	0	Cantieri - Opere civili COL4 Tipologici cantieri operativi Cravasco varie
CA16	A301-00-D-CV-W9-CA16-00-001-B00	0	Cantieri - Sezioni trasversali 1-6 Cravasco 1-200
CA16	A301-00-D-CV-W9-CA16-00-002-B00	0	Cantieri - Sezioni trasversali 7-10 Cravasco 1-200
CA16	A301-00-D-CV-WZ-CA16-00-001-B00	0	Sezione longitudinale e particolari
CA17			
CA17	A301-00-D-CV-AZ-CA17-00-001-B00	0	INTERFERENZE PROGETTO SPECIFICO DI RISOLUZIONE PGTU - Metanodotti Snam / Oleodotto Praoil - Cantiere Operativo Val Lemme - COP1 - Planimetria sezioni particolari
CA17	A301-00-D-CV-AZ-CA17-00-002-B00	0	INTERFERENZE PROGETTO SPECIFICO DI RISOLUZIONE PGTU - Metanodotti Snam / Oleodotto Praoil - Cantiere Operativo Val Lemme - COP1 Sezioni e particolari costruttivi
CA17	A301-00-D-CV-BD-CA17-00-001-B00	0	PIANO PARTICELLARE - CANTIERE OPERATIVO VAL LEMME (COP1)
CA17	A301-00-D-CV-CL-CA17-00-001-B00	0	Relazioni di calcolo per opere in C.A.
CA17	A301-00-D-CV-ED-CA17-00-001-B00	0	ELENCO DITTE - CANTIERE OPERATIVO VAL LEMME (COP1)
CA17	A301-00-D-CV-P5-CA17-05-001-B00	0	SCHEMA DI ELETTRODOTTO IM MT - ALLACCIO AL CANTIERE COP1 VAL LEMME
CA17	A301-00-D-CV-P8-CA17-00-001-B00	0	Planimetria generale stato attuale
CA17	A301-00-D-CV-P8-CA17-00-002-B00	0	Planimetria generale stato di progetto
CA17	A301-00-D-CV-P8-CA17-00-003-B00	0	Planimetria bonifica ordigni da residuati bellici
CA17	A301-00-D-CV-P8-CA17-00-004-B00	0	Planimetria con indicazione livelli di piena
CA17	A301-00-D-CV-P8-CA17-02-001-B00	0	Planimetria e sezioni movimenti di terra
CA17	A301-00-D-CV-P8-CA17-07-001-B00	0	Opere a verde di inserimento ambientale e paesaggistico -COP1 VAL LEMME - Planimetria di progetto
CA17	A301-00-D-CV-P9-CA17-05-001-B00	0	Rete smaltimento acque reflue
CA17	A301-00-D-CV-P9-CA17-05-002-B00	0	Rete elettrica, telefonica, T.V., terra ed illuminazione esterna
CA17	A301-00-D-CV-P9-CA17-05-003-B00	0	Rete idrica, gas metano ed antincendio
CA17	A301-00-D-CV-P9-CA17-05-004-B00	0	Rete di smaltimento acque meteoriche
CA17	A301-00-D-CV-P9-CA17-09-001-B00	0	Rimozione - Planimetria generale 1/2
CA17	A301-00-D-CV-P9-CA17-09-002-B00	0	Rimozione - Planimetria generale 2/2
CA17	A301-00-D-CV-PZ-CA17-00-001-B00	0	Particolari costruttivi
CA17	A301-00-D-CV-PZ-CA17-03-001-B00	0	Muri di sostegno - Planimetria, profili, sezioni tipo
CA17	A301-00-D-CV-PZ-CA17-05-001-B00	0	Fondazione impianto betonaggio
CA17	A301-00-D-CV-PZ-CA17-09-001-B00	0	Interventi di recupero e ripristino -COP1 VAL LEMME - Planimetria di progetto e dettagli
CA17	A301-00-D-CV-RG-CA17-00-001-B00	0	Relazione tecnica generale
CA17	A301-00-D-CV-RG-CA17-00-002-B00	0	Studio di fattibilita' ambientale - Relazione generale
CA17	A301-00-D-CV-RG-CA17-00-003-B00	0	Studio di fattibilita' ambientale - Documentazione fotografica
CA17	A301-00-D-CV-RG-CA17-07-001-B00	0	Opere a verde di inserimento ambientale e paesaggistico -COP1 VAL LEMME - Relazione illustrativa
CA17	A301-00-D-CV-RG-CA17-09-001-B00	0	Interventi di recupero e ripristino - COP1 VAL LEMME - Relazione illustrativa
CA17	A301-00-D-CV-RI-CA17-00-001-B00	0	Relazione idraulica
CA17	A301-00-D-CV-RO-CA17-00-001-B00	0	INTERFERENZE SOPRA-SOTTO SERVIZI PROGETTO DI RISOLUZIONE Cantieri - COP 1 - Val Lemme Relazione Tecnica descrittiva
CA17	A301-00-D-CV-SD-CA17-00-001-B00	0	Studio di fattibilita' ambientale - Studio acustico
CA17	A301-00-D-CV-SX-CA17-00-001-B00	0	Cantieri - Opere civili COP1 Tipologici cantieri operativi Val Lemme varie
CA18			
CA18	A301-00-D-CV-CL-CA18-00-001-B00	0	Relazione di calcolo opere in c.a.
CA18	A301-00-D-CV-P5-CA18-05-001-B00	0	SCHEMA DI ELETTRODOTTO IM MT - ALLACCIO AL CANTIERE COP2 CASTAGNOLA
CA18	A301-00-D-CV-P8-CA18-00-001-B00	0	Cantieri - Opere civili COP2 Planimetria generale stato di fatto Castagnola 1-500
CA18	A301-00-D-CV-P8-CA18-00-002-B00	0	Cantieri - Opere civili COP2 Planimetria generale stato di progetto Castagnola 1-500
CA18	A301-00-D-CV-P9-CA18-05-001-B00	0	Cantieri - Opere civili COP2 Rete di smaltimento acque reflue Castagnola 1-200
CA18	A301-00-D-CV-P9-CA18-05-002-B00	0	Cantieri - Opere civili COP2 Rete elettrica, telefonica, terra ed ill. est. Castagnola 1-200
CA18	A301-00-D-CV-P9-CA18-05-003-B00	0	Cantieri - Opere civili COP2 Rete idrica ed antincendio Castagnola 1-200
CA18	A301-00-D-CV-P9-CA18-05-004-B00	0	Cantieri - Opere civili COP2 Schema smaltimento acque meteoriche Castagnola 1-200
CA18	A301-00-D-CV-P9-CA18-09-001-B00	0	Rimozione - Planimetria generale 1-200
CA18	A301-00-D-CV-PZ-CA18-00-001-B00	0	Cantieri - Opere civili COP2 Particolari costruttivi Castagnola varie
CA18	A301-00-D-CV-RG-CA18-00-001-B00	0	Cantieri - Opere civili COP2 Relazione tecnica generale Castagnola
CA18	A301-00-D-CV-RG-CA18-00-002-B00	0	Studio di fattibilita' ambientale - Relazione generale
CA18	A301-00-D-CV-RG-CA18-00-003-B00	0	Studio di fattibilita' ambientale - Documentazione fotografica
CA18	A301-00-D-CV-SD-CA18-00-001-B00	0	Studio di fattibilita' ambientale - Studio acustico
CA18	A301-00-D-CV-SX-CA18-00-001-B00	0	Cantieri - Opere civili COP2 Tipologici cantieri operativi Castagnola varie
CA20			
CA20	A301-00-D-CV-AZ-CA20-00-001-B00	0	CANTIERIZZAZIONE:INTERFERENZE SOPRA-SOTTO SERVIZI - Cantiere Operativo COP 4 - PROGETTO SPECIFICO DI RISOLUZIONE Planimetria generale
CA20	A301-00-D-CV-BD-CA20-00-001-B00	0	PIANO PARTICELLARE - CANTIERE OPERATIVO MORIASSI (COP4)
CA20	A301-00-D-CV-ED-CA20-00-001-B00	0	ELENCO DITTE - CANTIERE OPERATIVO MORIASSI (COP4)
CA20	A301-00-D-CV-FZ-CA20-03-001-B00	0	Sistemazione idraulica Cascina Radimero - Elaborati Generali - Profilo longitudinale di progetto e sezioni.
CA20	A301-00-D-CV-P5-CA20-05-001-B00	0	SCHEMA DI ELETTRODOTTO IM MT - ALLACCIO AL CANTIERE COP4 MORIASSI
CA20	A301-00-D-CV-P8-CA20-00-001-B00	0	COP20 - COP4 - Cantiere operativo Moriassi e Radimero Planimetria generale stato di fatto 1-500
CA20	A301-00-D-CV-P8-CA20-00-002-B00	0	COP20 - COP4 - Cantiere operativo Moriassi e Radimero Planimetria generale stato di progetto 1-500



CONSORZIO 			
WBS	Codifica Elaborato	Rev	Titolo Elaborato -- A301-00-D-CV-LS-SA00-01-001-B01 -- 15.06.05
CA20	A301-00-D-CV-P8-CA20-00-003-B00	0	COP20 - COP4 - Cantiere operativo Moriassi e Radimero Planimetria bonifica bellica 1-500
CA20	A301-00-D-CV-P8-CA20-00-004-B00	0	Cantiere Operativo Radimero Planimetria generale stato di fatto 1:250
CA20	A301-00-D-CV-P8-CA20-00-005-B00	0	Cantiere Operativo Radimero Planimetria generale stato di progetto 1:250
CA20	A301-00-D-CV-P8-CA20-02-001-B00	0	COP20 - COP4 - Cantiere operativo Moriassi e Radimero Planimetria movimenti di terra 1:500
CA20	A301-00-D-CV-P8-CA20-02-002-B00	0	Cantiere Operativo Radimero Planimetria movimenti di terra 1:500
CA20	A301-00-D-CV-P8-CA20-03-001-B00	0	Sistemazione idraulica Cascina Radimero - Elaborati Generali - Planimetria di progetto sistemazione idraulica
CA20	A301-00-D-CV-P9-CA20-05-009-B00	0	COP20 - COP4 - Cantiere operativo Moriassi e Radimero Rete di impianti idro-sanitari 1/4 1:200
CA20	A301-00-D-CV-P9-CA20-05-010-B00	0	COP20 - COP4 - Cantiere operativo Moriassi e Radimero Rete di impianti idro-sanitari 2/4 1:200
CA20	A301-00-D-CV-P9-CA20-05-011-B00	0	COP20 - COP4 - Cantiere operativo Moriassi e Radimero Rete di impianti idro-sanitari 3/4 1:200
CA20	A301-00-D-CV-P9-CA20-05-012-B00	0	COP20 - COP4 - Cantiere operativo Moriassi e Radimero Rete di impianti idro-sanitari 4/4 1:200
CA20	A301-00-D-CV-P9-CA20-05-013-B00	0	COP20 - COP4 - Cantiere operativo Moriassi e Radimero Rete elettrica, telefonica, terra ed illuminazione esterna 1/4 1:200
CA20	A301-00-D-CV-P9-CA20-05-014-B00	0	COP20 - COP4 - Cantiere operativo Moriassi e Radimero Rete elettrica, telefonica, terra ed illuminazione esterna 2/4 1:200
CA20	A301-00-D-CV-P9-CA20-05-015-B00	0	COP20 - COP4 - Cantiere operativo Moriassi e Radimero Rete elettrica, telefonica, terra ed illuminazione esterna 3/4 1:200
CA20	A301-00-D-CV-P9-CA20-05-016-B00	0	COP20 - COP4 - Cantiere operativo Moriassi e Radimero Rete elettrica, telefonica, terra ed illuminazione esterna 4/4 1:200
CA20	A301-00-D-CV-P9-CA20-05-017-B00	0	COP20 - COP4 - Cantiere operativo Moriassi e Radimero Rete gas metano 1/4 1:200
CA20	A301-00-D-CV-P9-CA20-05-018-B00	0	COP20 - COP4 - Cantiere operativo Moriassi e Radimero Rete gas metano 2/4 1:200
CA20	A301-00-D-CV-P9-CA20-05-019-B00	0	COP20 - COP4 - Cantiere operativo Moriassi e Radimero Rete gas metano 3/4 1:200
CA20	A301-00-D-CV-P9-CA20-05-020-B00	0	COP20 - COP4 - Cantiere operativo Moriassi e Radimero Rete gas metano 4/4 1:200
CA20	A301-00-D-CV-P9-CA20-05-021-B00	0	COP20 - COP4 - Cantiere operativo Moriassi e Radimero Rete smaltimento acque meteoriche 1/4 1:200
CA20	A301-00-D-CV-P9-CA20-05-022-B00	0	COP20 - COP4 - Cantiere operativo Moriassi e Radimero Rete smaltimento acque meteoriche 2/4 1:200
CA20	A301-00-D-CV-P9-CA20-05-023-B00	0	COP20 - COP4 - Cantiere operativo Moriassi e Radimero Rete smaltimento acque meteoriche 3/4 1:200
CA20	A301-00-D-CV-P9-CA20-05-024-B00	0	COP20 - COP4 - Cantiere operativo Moriassi e Radimero Rete smaltimento acque meteoriche 4/4 1:200
CA20	A301-00-D-CV-P9-CA20-05-025-B00	0	Cantiere Operativo Radimero Rete di impianti 1:250
CA20	A301-00-D-CV-P9-CA20-09-005-B00	0	Rimozione cantiere - Planimetria generale 1/5 1:200
CA20	A301-00-D-CV-P9-CA20-09-006-B00	0	Rimozione cantiere - Planimetria generale 2/5 1:200
CA20	A301-00-D-CV-P9-CA20-09-007-B00	0	Rimozione cantiere - Planimetria generale 3/5 1:200
CA20	A301-00-D-CV-P9-CA20-09-008-B00	0	Rimozione cantiere - Planimetria generale 4/5 1:200
CA20	A301-00-D-CV-P9-CA20-09-009-B00	0	Rimozione cantiere - Planimetria generale 5/5 1:200
CA20	A301-00-D-CV-PZ-CA20-00-001-B00	0	COP20 - COP4 - Cantiere operativo Moriassi e Radimero Particolari costruttivi 1/2
CA20	A301-00-D-CV-PZ-CA20-00-002-B00	0	COP20 - COP4 - Cantiere operativo Moriassi e Radimero Particolari costruttivi 2/2
CA20	A301-00-D-CV-PZ-CA20-09-001-B00	0	Interventi di recupero e ripristino - COP4 MORIASSI - Planimetria di progetto e dettagli
CA20	A301-00-D-CV-RB-CA20-00-001-B00	0	RELAZIONE GEOLOGICA
CA20	A301-00-D-CV-RG-CA20-00-001-B00	0	COP20 - COP4 - Cantiere operativo Moriassi e Radimero Relazione tecnica generale
CA20	A301-00-D-CV-RG-CA20-00-002-B00	0	Studio di fattibilita' ambientale - Relazione generale
CA20	A301-00-D-CV-RG-CA20-00-003-B00	0	Studio di fattibilita' ambientale - Documentazione fotografica
CA20	A301-00-D-CV-RG-CA20-00-004-B00	0	Studio di fattibilita' ambientale - Inserimenti fotografici delle opere in progetto
CA20	A301-00-D-CV-RG-CA20-09-001-B00	0	Interventi di recupero e ripristino - COP4 MORIASSI - Relazione illustrativa
CA20	A301-00-D-CV-RO-CA20-00-001-B00	0	INTERFERENZE SOPRA-SOTTO SERVIZI PROGETTO DI RISOLUZIONE Cantieri - COP 4 - Moriassi Relazione Tecnica descrittiva
CA20	A301-00-D-CV-SD-CA20-00-001-B00	0	Studio di fattibilita' ambientale - Studio acustico
CA20	A301-00-D-CV-SX-CA20-00-001-B00	0	TIPOLOGICI CANTIERI OPERATIVI
CA20	A301-00-D-CV-W8-CA20-00-001-B00	0	COP20 - COP4 - Cantiere operativo Moriassi e Radimero Sezioni trasversali 1-500
CA20	A301-00-D-CV-W9-CA20-00-001-B00	0	Cantiere Operativo Radimero Sezioni movimenti di terra 1/2 1:200
CA20	A301-00-D-CV-W9-CA20-00-002-B00	0	Cantiere Operativo Radimero Sezioni movimenti di terra 2/2 1:200
			CA21
CA21	A301-00-D-CV-P5-CA21-05-001-B00	0	SCHEMA DI ELETTRODOTTO IM MT - ALLACCIO AL CANTIERE COP5 LIBARNA
CA21	A301-00-D-CV-P8-CA21-00-001-B00	0	Planimetria generale- stato di fatto
CA21	A301-00-D-CV-P8-CA21-00-002-B00	0	Planimetria generale -stato di progetto
CA21	A301-00-D-CV-P8-CA21-00-003-B00	0	COP5 - Cantiere operativo Libarna - Planimetria generale - Bonifica Bellica
CA21	A301-00-D-CV-P8-CA21-01-001-B00	0	COP 5 - Cantiere Operativo Libarna - Planimetria generale Interferenze
CA21	A301-00-D-CV-P9-CA21-09-001-B00	0	Rimozione - Planimetria generale (scala 1:200)
CA21	A301-00-D-CV-PZ-CA21-00-001-B00	0	Particolari costruttivi
CA21	A301-00-D-CV-PZ-CA21-05-001-B00	0	Rete smaltimento acque reflue
CA21	A301-00-D-CV-PZ-CA21-05-002-B00	0	Rete elettrica, telefonica, T.V., terra ed illuminazione esterna
CA21	A301-00-D-CV-PZ-CA21-05-003-B00	0	Rete idrica, gas metano ed antincendio
CA21	A301-00-D-CV-PZ-CA21-05-004-B00	0	Rete di smaltimento acque meteoriche
CA21	A301-00-D-CV-PZ-CA21-09-001-B00	0	Interventi di recupero e ripristino - COP5 LIBARNA - Planimetria di progetto e dettagli
CA21	A301-00-D-CV-RG-CA21-00-001-B00	0	Relazione tecnica generale
CA21	A301-00-D-CV-RG-CA21-00-002-B00	0	Studio di fattibilita' ambientale - Relazione generale
CA21	A301-00-D-CV-RG-CA21-00-003-B00	0	Studio di fattibilita' ambientale - Documentazione fotografica
CA21	A301-00-D-CV-RG-CA21-09-001-B00	0	Interventi di recupero e ripristino - COP5 LIBARNA - Relazione illustrativa



CONSORZIO 			
WBS	Codifica Elaborato	Rev	Titolo Elaborato -- A301-00-D-CV-LS-SA00-01-001-B01 -- 15.06.05
CA21	A301-00-D-CV-RO-CA21-00-001-B00	0	INTERFERENZE SOPRA-SOTTO SERVIZI PROGETTO DI RISOLUZIONE Cantieri - COP 5 - Libarna Relazione Tecnica descrittiva
CA21	A301-00-D-CV-SD-CA21-00-001-B00	0	Studio di fattibilita' ambientale - Studio acustico
CA21	A301-00-D-CV-SX-CA21-00-001-B00	0	Tipologici campi operativi
CA22			
CA22	A301-00-D-CV-BD-CA22-00-001-B00	0	PIANO PARTICELLARE - CANTIERE OPERATIVO PERNIGOTTI (COP6)
CA22	A301-00-D-CV-CL-CA22-00-001-B00	0	Relazione di calcolo delle strutture
CA22	A301-00-D-CV-ED-CA22-00-001-B00	0	ELENCO DITTE - CANTIERE OPERATIVO PERNIGOTTI (COP6)
CA22	A301-00-D-CV-P5-CA22-05-001-B00	0	SCHEMA DI ELETTRODOTTO IM MT - ALLACCIO AL CANTIERE COP6 PERNIGOTTI
CA22	A301-00-D-CV-P8-CA22-00-001-B00	0	Cantieri - Opere civili COP6 Planimetria generale- stato di fatto Pernigotti 1-500
CA22	A301-00-D-CV-P8-CA22-00-002-B00	0	Planimetria generale -stato di progetto
CA22	A301-00-D-CV-P8-CA22-00-003-B00	0	Planimetria generale interventi"B:O:B:"
CA22	A301-00-D-CV-P8-CA22-01-001-B00	0	interferenze CANTIERIZZAZIONE COP6 - Cantiere operativo Pernigotti Planimetria interferenze 1:500
CA22	A301-00-D-CV-P8-CA22-02-001-B00	0	Cantieri - Opere civili COP6 Planimetria e sezioni movimenti di terra Pernigotti 1-500
CA22	A301-00-D-CV-P9-CA22-09-001-B00	0	Rimozione cantiere - Planimetria generale 1/2 1:250
CA22	A301-00-D-CV-P9-CA22-09-002-B00	0	Rimozione cantiere - Planimetria generale 2/2 1:250
CA22	A301-00-D-CV-PZ-CA22-00-001-B00	0	Particolari costruttivi
CA22	A301-00-D-CV-PZ-CA22-04-001-B00	0	Muri di sostegno - Planimetria, profili, sezioni tipo
CA22	A301-00-D-CV-PZ-CA22-05-001-B00	0	Rete smaltimento acque reflue
CA22	A301-00-D-CV-PZ-CA22-05-002-B00	0	Rete elettrica, telefonica, T.V., terra ed illuminazione esterna
CA22	A301-00-D-CV-PZ-CA22-05-003-B00	0	Rete idrica, gas metano ed antincendio
CA22	A301-00-D-CV-PZ-CA22-05-004-B00	0	Rete di smaltimento acque meteoriche
CA22	A301-00-D-CV-PZ-CA22-09-001-B00	0	Interventi di recupero e ripristino - COP6 PERNIGOTTI - Planimetria di progetto e dettagli
CA22	A301-00-D-CV-RG-CA22-00-001-B00	0	Relazione tecnica generale
CA22	A301-00-D-CV-RG-CA22-00-002-B00	0	Studio di fattibilita' ambientale - Relazione generale
CA22	A301-00-D-CV-RG-CA22-00-003-B00	0	Studio di fattibilita' ambientale - Documentazione fotografica
CA22	A301-00-D-CV-RG-CA22-09-001-B00	0	Interventi di recupero e ripristino - COP6 PERNIGOTTI - Relazione illustrativa
CA22	A301-00-D-CV-RO-CA22-00-001-B00	0	INTERFERENZE SOPRA-SOTTO SERVIZI PROGETTO DI RISOLUZIONE Cantieri - COP 6 - Pernigotti Relazione Tecnica descrittiva
CA22	A301-00-D-CV-SD-CA22-00-001-B00	0	Studio di fattibilita' ambientale - Studio acustico
CA22	A301-00-D-CV-SX-CA22-00-001-B00	0	Tipologici campi operativi
CA23			
CA23	A301-00-D-CV-AZ-CA23-00-001-B00	0	INTERFERENZE SOPRA-SOTTO SERVIZI PROGETTO SPECIFICO DI RISOLUZIONE PGTU - Metanodotti Snam / Oleodotto Praoil - Cantiere Operativo CCP 7 Novi Ligure
CA23	A301-00-D-CV-AZ-CA23-00-002-B00	0	INTERFERENZE SOPRA-SOTTO SERVIZI PROGETTO SPECIFICO DI RISOLUZIONE PGTU - Metanodotti Snam / Oleodotto Praoil - Cantiere Operativo COP7 Novi Ligure Sezioni e particolari
CA23	A301-00-D-CV-P5-CA23-05-001-B00	0	SCHEMA DI ELETTRODOTTO IM MT - ALLACCIO AL CANTIERE COP7 NOVI LIGURE
CA23	A301-00-D-CV-P8-CA23-00-001-B00	0	Cantieri - Opere civili COP7 Planimetria generale stato di fatto Novi Ligure 1-500
CA23	A301-00-D-CV-P8-CA23-00-002-B00	0	Cantieri - Opere civili COP7 Planimetria generale stato di progetto Novi Ligure 1-500
CA23	A301-00-D-CV-P8-CA23-00-003-B00	0	Cantieri - Opere civili COP7 Planimetria bonifica bellica Novi Ligure 1-500
CA23	A301-00-D-CV-P8-CA23-02-001-B00	0	Cantieri - Opere civili COP7 Planimetria movimenti di terra Novi Ligure 1:500
CA23	A301-00-D-CV-P9-CA23-09-001-B00	0	Rimozione cantiere - Planimetria generale - tavola 1 di 2 1:250
CA23	A301-00-D-CV-P9-CA23-09-002-B00	0	Rimozione cantiere - Planimetria generale - tavola 2 di 2 1:250
CA23	A301-00-D-CV-PZ-CA23-00-001-B00	0	Cantieri - Opere civili COP7 Particolari costruttivi Novi Ligure 1/2
CA23	A301-00-D-CV-PZ-CA23-00-002-B00	0	Cantieri - Opere civili COP7 Particolari costruttivi Novi Ligure 2/2
CA23	A301-00-D-CV-PZ-CA23-05-005-B00	0	Cantieri - Opere civili COP7 Rete di impianti idro-sanitari Novi Ligure 1/2 1:250
CA23	A301-00-D-CV-PZ-CA23-05-006-B00	0	Cantieri - Opere civili COP7 Rete di impianti idro-sanitari Novi Ligure 2/2 1:250
CA23	A301-00-D-CV-PZ-CA23-05-007-B00	0	Cantieri - Opere civili COP7 Rete elettrica, telefonica, terra ed illuminazione esterna Novi Ligure 1/2 1:250
CA23	A301-00-D-CV-PZ-CA23-05-008-B00	0	Cantieri - Opere civili COP7 Rete elettrica, telefonica, terra ed illuminazione esterna Novi Ligure 2/2 1:250
CA23	A301-00-D-CV-PZ-CA23-05-009-B00	0	Cantieri - Opere civili COP7 Rete gas metano Novi Ligure 1/2 1:250
CA23	A301-00-D-CV-PZ-CA23-05-010-B00	0	Cantieri - Opere civili COP7 Rete gas metano Novi Ligure 2/2 1:250
CA23	A301-00-D-CV-PZ-CA23-05-011-B00	0	Cantieri - Opere civili COP7 Rete smaltimento acque meteoriche Novi Ligure 1/2 1:250
CA23	A301-00-D-CV-PZ-CA23-05-012-B00	0	Cantieri - Opere civili COP7 Rete smaltimento acque meteoriche Novi Ligure 2/2 1:250
CA23	A301-00-D-CV-PZ-CA23-09-001-B00	0	Interventi di recupero e ripristino -COP7 NOVI LIGURE - Planimetria di progetto e dettagli
CA23	A301-00-D-CV-RG-CA23-00-001-B00	0	Cantieri - Opere civili COP7 Relazione tecnica generale Novi Ligure -
CA23	A301-00-D-CV-RG-CA23-00-002-B00	0	Studio di fattibilita' ambientale - Relazione generale
CA23	A301-00-D-CV-RG-CA23-00-003-B00	0	Studio di fattibilita' ambientale - Documentazione fotografica
CA23	A301-00-D-CV-RG-CA23-00-004-B00	0	Studio di fattibilita' ambientale - Inserimenti fotografici delle opere in progetto
CA23	A301-00-D-CV-RG-CA23-09-001-B00	0	Interventi di recupero e ripristino -COP7 NOVI LIGURE - Relazione illustrativa
CA23	A301-00-D-CV-RO-CA23-00-001-B00	0	INTERFERENZE SOPRA-SOTTO SERVIZI PROGETTO DI RISOLUZIONE Cantieri - COP 7 - Novi Ligure Relazione Tecnica descrittiva
CA23	A301-00-D-CV-SD-CA23-00-001-B00	0	Cantieri - Studi di fattibilita' ambientale COP7 Novi Ligure Studio di fattibilita' ambientale - Studio acustico
CA23	A301-00-D-CV-SX-CA23-00-001-B00	0	Cantieri - Opere civili COP7 Tipologici Campi Operativi Novi Ligure varie
CA23	A301-00-D-CV-W8-CA23-00-001-B00	0	Cantieri - Opere civili COP7 Sezioni trasversali 1/3 Novi Ligure 1-500
CA23	A301-00-D-CV-W8-CA23-00-002-B00	0	Cantieri - Opere civili COP7 Sezioni trasversali 2/3 Novi Ligure 1-500



CONSORZIO 			
WBS	Codifica Elaborato	Rev	Titolo Elaborato -- A301-00-D-CV-LS-SA00-01-001-B01 -- 15.06.05
CA23	A301-00-D-CV-W8-CA23-00-003-B00	0	Cantieri - Opere civili COP7 Sezioni trasversali 3/3 Novi Ligure 1-500
CA24			
CA24	A301-00-D-CV-P5-CA24-05-001-B00	0	SCHEMA DI ELETTRODOTTO IM MT - ALLACCIO AL CANTIERE COP8 INTERCONNESSIONE PER TORINO
CA24	A301-00-D-CV-P8-CA24-00-001-B00	0	Cantieri - Opere civili COP8 Planimetria generale stato di fatto Interconnessione per Torino 1-500
CA24	A301-00-D-CV-P8-CA24-00-002-B00	0	Cantieri - Opere civili COP8 Planimetria generale stato di progetto Interconnessione per Torino 1-500
CA24	A301-00-D-CV-P8-CA24-00-003-B00	0	Cantieri - Opere civili COP8 Planimetria generale - bonifica bellica Interconnessione per Torino
CA24	A301-00-D-CV-P8-CA24-01-001-B00	0	CANTIERIZZAZIONE: Cantiere Operativo Interconnessione Torino COP8 - Planimetria interferenze
CA24	A301-00-D-CV-P8-CA24-07-001-B00	0	Opere a verde di inserimento ambientale e paesaggistico - COP8 INTERCONNESSIONE PER TORINO - Planimetria di progetto
CA24	A301-00-D-CV-P9-CA24-05-001-B00	0	Cantieri - Opere civili COP8 Rete di impianti idro-sanitari 1-200
CA24	A301-00-D-CV-P9-CA24-05-002-B00	0	Cantieri - Opere civili COP8 Rete elettrica, telefonica, TV, terra ed illuminazione esterna Interconnessione per Torino 1-200
CA24	A301-00-D-CV-P9-CA24-05-003-B00	0	Cantieri - Opere civili COP8 Rete gas metano Interconnessione per Torino 1-200
CA24	A301-00-D-CV-P9-CA24-05-004-B00	0	Cantieri - Opere civili COP8 Rete smaltimento acque meteoriche Interconnessione per Torino 1-200
CA24	A301-00-D-CV-P9-CA24-09-001-B00	0	Rimozione cantiere - Planimetria generale 1:200
CA24	A301-00-D-CV-PZ-CA24-00-001-B00	0	Cantieri - Opere civili COP8 Particolari costruttivi Interconnessione per Torino
CA24	A301-00-D-CV-PZ-CA24-09-001-B00	0	Interventi di recupero e ripristino - COP8 INTERCONNESSIONE PER TORINO Planimetria di progetto e dettagli
CA24	A301-00-D-CV-RG-CA24-00-001-B00	0	Cantieri - Opere civili COP8 Relazione tecnica generale Interconnessione per Torino
CA24	A301-00-D-CV-RG-CA24-00-002-B00	0	Studio di fattibilita' ambientale - Relazione generale
CA24	A301-00-D-CV-RG-CA24-00-003-B00	0	Studio di fattibilita' ambientale - Documentazione fotografica
CA24	A301-00-D-CV-RG-CA24-07-001-B00	0	Opere a verde di inserimento ambientale e paesaggistico - COP8 INTERCONNESSIONE PER TORINO - Relazione illustrativa
CA24	A301-00-D-CV-RG-CA24-09-001-B00	0	Interventi di recupero e ripristino - COP8 INTERCONNESSIONE PER TORINO Relazione illustrativa
CA24	A301-00-D-CV-RO-CA24-00-001-B00	0	INTERFERENZE SOPRA-SOTTO SERVIZI PROGETTO DI RISOLUZIONE Cantieri - COP 8 - Interconnessione per Torino Relazione Tecnica descrittiva
CA24	A301-00-D-CV-SD-CA24-00-001-B00	0	Studio di fattibilita' ambientale - Studio acustico
CA24	A301-00-D-CV-SX-CA24-00-001-B00	0	Cantieri - Opere civili COP8 Tipologici cantieri operativi Interconnessione per Torino varie
CA24	A301-00-D-CV-W9-CA24-00-001-B00	0	Cantieri - Opere civili COP8 Sezioni trasversali 1/3 Interconnessione per Torino
CA24	A301-00-D-CV-W9-CA24-00-002-B00	0	Cantieri - Opere civili COP8 Sezioni trasversali 2/3 Interconnessione per Torino
CA24	A301-00-D-CV-W9-CA24-00-003-B00	0	Cantieri - Opere civili COP8 Sezioni trasversali 3/3 Interconnessione per Torino
CA24	A301-00-D-CV-WZ-CA24-09-001-B00	0	Rimozione cantiere - Sezioni trasversali e particolari varie
CA25			
CA25	A301-00-D-CV-AZ-CA25-00-001-B00	0	CANTIERIZZAZIONE: INTERFERENZE SOPRA-SOTTO SERVIZI - Cantiere Operativo COP9 San Bovo - PROGETTO SPECIFICO DI RISOLUZIONE - Planimetria generale
CA25	A301-00-D-CV-AZ-CA25-00-002-B00	0	CANTIERIZZAZIONE: INTERFERENZE SOPRA-SOTTO SERVIZI - Cantiere Operativo COP9 San Bovo - PROGETTO SPECIFICO DI RISOLUZIONE - Sezioni e particolari costruttivi
CA25	A301-00-D-CV-CL-CA25-00-001-B00	0	Cantieri - Opere civili COP9 Relazione di calcolo per opere in C.A. San Bovo
CA25	A301-00-D-CV-P5-CA25-05-001-B00	0	SCHEMA DI ELETTRODOTTO IM MT - ALLACCIO AL CANTIERE COP9 SAN BOVO
CA25	A301-00-D-CV-P8-CA25-00-001-B00	0	Cantieri - Opere civili COP9 Planimetria generale stato di fatto San Bovo 1-500
CA25	A301-00-D-CV-P8-CA25-00-002-B00	0	Cantieri - Opere civili COP9 Planimetria generale stato di progetto San Bovo 1-500
CA25	A301-00-D-CV-P8-CA25-00-003-B00	0	Cantieri - Opere civili COP9 Planimetria generale - bonifica bellica San Bovo 1-500
CA25	A301-00-D-CV-P8-CA25-07-001-B00	0	Opere a verde di inserimento ambientale e paesaggistico - COP9 SAN BOVO - Planimetria di progetto
CA25	A301-00-D-CV-P9-CA25-05-001-B00	0	Cantieri - Opere civili COP9 Rete di impianti idro-sanitari San Bovo 1-200
CA25	A301-00-D-CV-P9-CA25-05-002-B00	0	Cantieri - Opere civili COP9 Rete elettrica, telefonica, TV, terra ed illuminazione esterna San Bovo 1-200
CA25	A301-00-D-CV-P9-CA25-05-003-B00	0	Cantieri - Opere civili COP9 Rete gas metano San Bovo 1-200
CA25	A301-00-D-CV-P9-CA25-05-004-B00	0	Cantieri - Opere civili COP9 Rete smaltimento acque meteoriche San Bovo 1-200
CA25	A301-00-D-CV-P9-CA25-09-001-B00	0	Rimozione cantiere - Planimetria generale 1:200
CA25	A301-00-D-CV-PA-CA25-03-001-B00	0	Cantieri - Opere civili COP9 Muri di sostegno-Planimetria, profili, sezioni tipo San Bovo 1-100
CA25	A301-00-D-CV-PZ-CA25-00-001-B00	0	Cantieri - Opere civili COP9 Particolari costruttivi San Bovo
CA25	A301-00-D-CV-PZ-CA25-09-001-B00	0	Interventi di recupero e ripristino - COP9 SAN BOVO - Planimetria di progetto e dettagli
CA25	A301-00-D-CV-RG-CA25-00-001-B00	0	Cantieri - Opere civili COP9 Relazione tecnica generale San Bovo
CA25	A301-00-D-CV-RG-CA25-00-002-B00	0	Studio di fattibilita' ambientale - Relazione generale
CA25	A301-00-D-CV-RG-CA25-00-003-B00	0	Studio di fattibilita' ambientale - Documentazione fotografica
CA25	A301-00-D-CV-RG-CA25-07-001-B00	0	Opere a verde di inserimento ambientale e paesaggistico - COP9 SAN BOVO - Relazione illustrativa
CA25	A301-00-D-CV-RG-CA25-09-001-B00	0	Interventi di recupero e ripristino - COP9 SAN BOVO - Relazione illustrativa
CA25	A301-00-D-CV-RO-CA25-00-001-B00	0	INTERFERENZE SOPRA-SOTTO SERVIZI PROGETTO DI RISOLUZIONE Cantieri - COP 9 - San Bovo Relazione Tecnica descrittiva
CA25	A301-00-D-CV-SD-CA25-00-001-B00	0	Studio di fattibilita' ambientale - Studio acustico
CA25	A301-00-D-CV-SX-CA25-00-001-B00	0	Cantieri - Opere civili COP9 Tipologici cantieri operativi San Bovo varie
CA25	A301-00-D-CV-W9-CA25-00-001-B00	0	Cantieri - Opere civili COP9 Sezioni trasversali 1/3 San Bovo
CA25	A301-00-D-CV-W9-CA25-00-002-B00	0	Cantieri - Opere civili COP9 Sezioni trasversali 2/3 San Bovo
CA25	A301-00-D-CV-W9-CA25-00-003-B00	0	Cantieri - Opere civili COP9 Sezioni trasversali 3/3 San Bovo
CA25	A301-00-D-CV-WZ-CA25-09-001-B00	0	Rimozione cantiere - Sezioni trasversali e particolari varie
CA26			
CA26	A301-00-D-CV-CL-CA26-00-001-B00	0	Cantieri - Opere civili COP10 Relazione di calcolo per opere in C.A. Gerbidi
CA26	A301-00-D-CV-P5-CA26-05-001-B00	0	SCHEMA DI ELETTRODOTTO IM MT - ALLACCIO AL CANTIERE COP10 GERBIDI
CA26	A301-00-D-CV-P8-CA26-00-001-B00	0	Cantieri - Opere civili COP10 Planimetria generale stato di fatto Gerbidi 1-500



CONSORZIO 			
WBS	Codifica Elaborato	Rev	Titolo Elaborato -- A301-00-D-CV-LS-SA00-01-001-B01 -- 15.06.05
CA26	A301-00-D-CV-P8-CA26-00-002-B00	0	Cantieri - Opere civili COP10 Planimetria generale stato di progetto Gerbidi 1-500
CA26	A301-00-D-CV-P8-CA26-00-003-B00	0	Cantieri - Opere civili COP10 Planimetria generale - bonifica bellica Gerbidi 1-500
CA26	A301-00-D-CV-P8-CA26-01-001-B00	0	interferenze CANTIERIZZAZIONE: VIABILITA' COP10 - CANTIERE OPERATIVO GERBIDI Planimetria interferenze 1:500
CA26	A301-00-D-CV-P8-CA26-07-001-B00	0	Cantieri - Opere a Verde di Inserimento Paesaggistico Ambientale COP10 Gerbidi Opere a verde di inserimento ambientale e paesaggistico - Planimetria di progetto 1. 500
CA26	A301-00-D-CV-P9-CA26-05-001-B00	0	Cantieri - Opere civili COP10 Rete di impianti idro-sanitari Gerbidi 1-200
CA26	A301-00-D-CV-P9-CA26-05-002-B00	0	Cantieri - Opere civili COP10 Rete elettrica, telefonica, TV, terra ed illuminazione esterna Gerbidi 1-200
CA26	A301-00-D-CV-P9-CA26-05-003-B00	0	Cantieri - Opere civili COP10 Rete gas metano Gerbidi 1-200
CA26	A301-00-D-CV-P9-CA26-05-004-B00	0	Cantieri - Opere civili COP10 Rete smaltimento acque meteoriche Gerbidi 1-200
CA26	A301-00-D-CV-P9-CA26-09-001-B00	0	Rimozione cantiere - Planimetria generale 1:200
CA26	A301-00-D-CV-PA-CA26-03-001-B00	0	Cantieri - Opere civili COP10 Muri di sostegno-Planimetria,profili,sezioni tipo Gerbidi 1-100
CA26	A301-00-D-CV-PZ-CA26-00-001-B00	0	Cantieri - Opere civili COP10 Particolari costruttivi Gerbidi
CA26	A301-00-D-CV-PZ-CA26-09-001-B00	0	COP10 GERBIDI - Planimetria di progetto e dettagli
CA26	A301-00-D-CV-RG-CA26-00-001-B00	0	Cantieri - Opere civili COP10 Relazione tecnica generale Gerbidi
CA26	A301-00-D-CV-RG-CA26-00-002-B00	0	Studio di fattibilita' ambientale - Relazione generale
CA26	A301-00-D-CV-RG-CA26-00-003-B00	0	Studio di fattibilita' ambientale - Documentazione fotografica
CA26	A301-00-D-CV-RG-CA26-07-001-B00	0	Opere a verde di inserimento ambientale e paesaggistico -COP10 GERBIDI- Relazione illustrativa
CA26	A301-00-D-CV-RG-CA26-09-001-B00	0	Interventi di recupero e ripristino -COP10GERBIDI - Relazione illustrativa
CA26	A301-00-D-CV-RO-CA26-00-001-B00	0	INTERFERENZE SOPRA-SOTTO SERVIZI PROGETTO DI RISOLUZIONE Cantieri - COP 10 - I Gerbidi Relazione Tecnica descrittiva
CA26	A301-00-D-CV-SD-CA26-00-001-B00	0	Studio di fattibilita' ambientale - Studio acustico
CA26	A301-00-D-CV-SX-CA26-00-001-B00	0	Cantieri - Opere civili COP10 Tipologici cantieri operativi Gerbidi varie
CA26	A301-00-D-CV-W9-CA26-00-001-B00	0	Cantieri - Opere civili COP10 Sezioni trasversali 1/3 Gerbidi
CA26	A301-00-D-CV-W9-CA26-00-002-B00	0	Cantieri - Opere civili COP10 Sezioni trasversali 2/3 Gerbidi
CA26	A301-00-D-CV-W9-CA26-00-003-B00	0	Cantieri - Opere civili COP10 Sezioni trasversali 3/3 Gerbidi
CA26	A301-00-D-CV-WZ-CA26-09-001-B00	0	Rimozione cantiere - Sezioni trasversali e particolari varie
			CA27
CA27	A301-00-D-CV-P8-CA27-00-001-B00	0	Cantieri - Opere civili CSL1 Planimetria generale stato di fatto 1-500
CA27	A301-00-D-CV-P8-CA27-00-002-B00	0	Cantieri - Opere civili CSL1 Planimetria generale stato di progetto 1-500
CA27	A301-00-D-CV-P8-CA27-00-003-B00	0	Cantieri - Opere civili CSL1 Planimetria bonifica bellica 1-500
CA27	A301-00-D-CV-P8-CA27-00-004-B00	0	Cantieri- opere civili CSL1- Planimetria area stoccaggio materiali
CA27	A301-00-D-CV-P9-CA27-05-001-B00	0	Cantieri - Opere civili CSL1 Rete idrica e di smaltimento acque reflue 1-500
CA27	A301-00-D-CV-P9-CA27-05-002-B00	0	Cantieri - Opere civili CSL1 Rete elettrica, telefonica, T.V., terra ed illuminazione esterna 1-200
CA27	A301-00-D-CV-P9-CA27-05-003-B00	0	Cantieri - Opere civili CSL1 Rete gas metano ed antincendio 1-200
CA27	A301-00-D-CV-P9-CA27-05-004-B00	0	Cantieri - Opere civili CSL1 Rete di smaltimento acque meteoriche 1-200
CA27	A301-00-D-CV-PZ-CA27-00-001-B00	0	Cantieri - Opere civili CSL1 Particolari costruttivi varie
CA27	A301-00-D-CV-RG-CA27-00-001-B00	0	Cantieri - Opere civili CSL1 Relazione tecnica generale
CA27	A301-00-D-CV-RG-CA27-00-002-B00	0	Studio di fattibilita' ambientale - Relazione generale
CA27	A301-00-D-CV-RG-CA27-00-003-B00	0	Studio di fattibilita' ambientale - Documentazione fotografica
CA27	A301-00-D-CV-SD-CA27-00-001-B00	0	Studio di fattibilita' ambientale - Studio acustico
CA27	A301-00-D-CV-SX-CA27-00-001-B00	0	Cantieri - Opere civili CSL1 Tipologici cantieri di servizio varie
			CA28
CA28	A301-00-D-CV-CL-CA28-03-001-B00	0	Relazione di calcolo opere in c.a.
CA28	A301-00-D-CV-P5-CA28-05-001-B00	0	SCHEMA DI ELETTRODOTTO IM MT - ALLACCIO AL CANTIERE CSL2 CRAVASCO TAV 1
CA28	A301-00-D-CV-P5-CA28-05-002-B00	0	SCHEMA DI ELETTRODOTTO IM MT - ALLACCIO AL CANTIERE CSL2 CRAVASCO TAV 2
CA28	A301-00-D-CV-P8-CA28-00-001-B00	0	PLANIMETRIA GENERALE - STATO DI FATTO
CA28	A301-00-D-CV-P8-CA28-00-002-B00	0	Planimetria generale - stato di progetto
CA28	A301-00-D-CV-P8-CA28-00-003-B00	0	CSL2 - Campo di servizio Cravasco - Planimetria generale bonifica bellica
CA28	A301-00-D-CV-P8-CA28-01-001-B00	0	CA28 - COL4/CSL2 CANTIERE OPERATIVO DI CRAVASCO Planimetria interferenze
CA28	A301-00-D-CV-P8-CA28-02-001-B00	0	PLANIMETRIA E SEZIONI MOVIMENTI DI TERRA
CA28	A301-00-D-CV-P8-CA28-07-001-B00	0	Opere a verde di inserimento ambientale e paesaggistico - CSL2 CRAVASCO- Planimetria di progetto
CA28	A301-00-D-CV-P9-CA28-09-001-B00	0	Rimozione cantiere - Planimetria generale 1:250
CA28	A301-00-D-CV-PZ-CA28-00-001-B00	0	NASTRO TRASPORTATORE
CA28	A301-00-D-CV-PZ-CA28-03-001-B00	0	Muro impianto di betonaggio e stoccaggio inerti
CA28	A301-00-D-CV-PZ-CA28-03-002-B00	0	Muro di ingresso lato nord - pianta - profilo - sezioni
CA28	A301-00-D-CV-PZ-CA28-03-003-B00	0	Muro di ingresso lato sud - pianta - profilo - sezioni
CA28	A301-00-D-CV-PZ-CA28-05-001-B00	0	Rete di smaltimento acque reflue e rete idropotabile
CA28	A301-00-D-CV-PZ-CA28-05-002-B00	0	Rete Elettrica - Telefonica - T.V. - Terra - Illuminazione esterna
CA28	A301-00-D-CV-PZ-CA28-05-003-B00	0	Rete antincendio - industriale e gas
CA28	A301-00-D-CV-PZ-CA28-05-004-B00	0	Rete di smaltimento acque meteoriche
CA28	A301-00-D-CV-PZ-CA28-09-001-B00	0	Interventi di recupero e ripristino - CSL2 CRAVASCO - Planimetria di progetto e dettagli
CA28	A301-00-D-CV-RG-CA28-00-001-B00	0	Relazione tecnica generale



CONSORZIO 			
WBS	Codifica Elaborato	Rev	Titolo Elaborato -- A301-00-D-CV-LS-SA00-01-001-B01 -- 15.06.05
CA28	A301-00-D-CV-RG-CA28-00-002-B00	0	Studio di fattibilita' ambientale - Relazione generale
CA28	A301-00-D-CV-RG-CA28-00-003-B00	0	Studio di fattibilita' ambientale - Documentazione fotografica
CA28	A301-00-D-CV-RG-CA28-07-001-B00	0	Opere a verde di inserimento ambientale e paesaggistico -CSL2 CRAVASCO- Relazione illustrativa
CA28	A301-00-D-CV-RG-CA28-09-001-B00	0	Interventi di recupero e ripristino -CSL2 CRAVASCO - Relazione illustrativa
CA28	A301-00-D-CV-RO-CA28-00-001-B00	0	INTERFERENZE SOPRA-SOTTO SERVIZI PROGETTO DI RISOLUZIONE Cantieri - CSL2 Cravasco Relazione Tecnica descrittiva
CA28	A301-00-D-CV-SD-CA28-00-001-B00	0	Studio di fattibilita' ambientale - Studio acustico
CA28	A301-00-D-CV-SX-CA28-00-001-B00	0	TIPOLOGICI CANTIERI OPERATIVI
CA28	A301-00-D-CV-SX-CA28-00-002-B00	0	Particolari impianti - tav. 1
CA28	A301-00-D-CV-SX-CA28-00-003-B00	0	Particolari impianti - tav. 2
CA28	A301-00-D-CV-W8-CA28-00-001-B00	0	SEZIONI TRASVERSALI 1 - 7
CA28	A301-00-D-CV-W8-CA28-00-002-B00	0	SEZIONI TRASVERSALI 8 - 13
CA28	A301-00-D-CV-WZ-CA28-00-001-B00	0	Sezione longitudinale e particolari
CA29			
CA29	A301-00-D-CV-CL-CA29-00-001-B00	0	Relazione di calcolo opere in c.a.
CA29	A301-00-D-CV-P8-CA29-00-001-B00	0	Cantieri - Opere civili CSP1 Planimetria generale stato di fatto Castagnola 1-500
CA29	A301-00-D-CV-P8-CA29-00-002-B00	0	Planimetria generale stato di progetto
CA29	A301-00-D-CV-P8-CA29-00-003-B00	0	Planimetria bonifica bellica
CA29	A301-00-D-CV-P8-CA29-01-001-B00	0	CANTIERIZZAZIONE: CSP1 - CAMPO SERVIZI CASTAGNOLA - Planimetria generale Interferenze
CA29	A301-00-D-CV-P8-CA29-02-001-B00	0	PLANIMETRIA E SEZIONI MOVIMENTI DI TERRA
CA29	A301-00-D-CV-P9-CA29-05-001-B00	0	Rete idrica e di smaltimento acque reflue
CA29	A301-00-D-CV-P9-CA29-05-002-B00	0	Rete elettrica, telefonica, terra ed illuminazione esterna
CA29	A301-00-D-CV-P9-CA29-05-003-B00	0	Rete idrica industriale, gas ed antincendio
CA29	A301-00-D-CV-P9-CA29-05-004-B00	0	Schema smaltimento acque meteoriche
CA29	A301-00-D-CV-P9-CA29-09-001-B00	0	Rimozione cantiere - Planimetria generale
CA29	A301-00-D-CV-PA-CA29-03-001-B00	0	Muro di contenimento
CA29	A301-00-D-CV-PZ-CA29-00-001-B00	0	Particolari costruttivi
CA29	A301-00-D-CV-PZ-CA29-09-001-B00	0	Cantieri - Interventi di Recupero e Ripristino CSP1 Castagnola Interventi di recupero e ripristino - Planimetria di progetto e dettagli varie
CA29	A301-00-D-CV-RG-CA29-00-001-B00	0	Relazione tecnica generale
CA29	A301-00-D-CV-RG-CA29-00-002-B00	0	Studio di fattibilita' ambientale - Relazione generale
CA29	A301-00-D-CV-RG-CA29-00-003-B00	0	Studio di fattibilita' ambientale - Documentazione fotografica
CA29	A301-00-D-CV-RG-CA29-00-004-B00	0	Studio di fattibilita' ambientale - Inserimenti fotografici delle opere in progetto
CA29	A301-00-D-CV-RG-CA29-09-001-B00	0	Interventi di recupero e ripristino - CSP1 CASTAGNOLA - Relazione illustrativa
CA29	A301-00-D-CV-RO-CA29-00-001-B00	0	INTERFERENZE SOPRA-SOTTO SERVIZI PROGETTO DI RISOLUZIONE Cantieri - CSP 1 - Castagnola Relazione Tecnica descrittiva
CA29	A301-00-D-CV-SD-CA29-00-001-B00	0	Studio di fattibilita' ambientale - Studio acustico
CA29	A301-00-D-CV-SX-CA29-00-001-B00	0	Tipologici cantieri servizio
CA30			
CA30	A301-00-D-CV-BD-CA30-00-001-B00	0	PIANO PARTICELLARE - CANTIERE DI SERVIZIO BORGO FORNARI (CSP2)
CA30	A301-00-D-CV-ED-CA30-00-001-B00	0	ELENCO DITTE - CANTIERE DI SERVIZIO BORGO FORNARI (CSP2)
CA30	A301-00-D-CV-P8-CA30-09-001-B00	0	Interventi di recupero e ripristino - CSP2 BORGO FORNARI - Planimetria di progetto e dettagli
CA30	A301-00-D-CV-P9-CA30-00-001-B00	0	Cantieri - Opere civili CSP2 Planimetria generale stato di fatto Borgo Fornari 1-200
CA30	A301-00-D-CV-P9-CA30-00-002-B00	0	Planimetria generale - stato di progetto
CA30	A301-00-D-CV-P9-CA30-00-003-B00	0	Cantieri - Opere civili CSP2 Planimetria generale - bonifica bellica Borgo Fornari 1-200
CA30	A301-00-D-CV-P9-CA30-01-001-B00	0	interferenze CANTIERIZZAZIONE: VIABILITA' CSP2 - CAMPO DI SERVIZIO BORGO FORNARI Planimetria interferenze 1:200
CA30	A301-00-D-CV-P9-CA30-05-001-B00	0	Rete di smaltimento acque reflue e meteoriche e rete idropotabile
CA30	A301-00-D-CV-P9-CA30-05-002-B00	0	Cantieri - Opere civili CSP2 Reti Elettrica, Telef., Terra, Illum. Esterna. Borgo Fornari 1-200
CA30	A301-00-D-CV-P9-CA30-05-003-B00	0	Reti gas metano, industriale/antincendio
CA30	A301-00-D-CV-P9-CA30-09-001-B00	0	Rimozione cantiere - Planimetria generale
CA30	A301-00-D-CV-PZ-CA30-03-001-B00	0	Cantieri - Opere civili CSP2 Muro di contenimento - pianta, profilo e sezione tipo Borgo Fornari varie
CA30	A301-00-D-CV-RG-CA30-00-001-B00	0	Relazione tecnica generale
CA30	A301-00-D-CV-RG-CA30-00-002-B00	0	Studio di fattibilita' ambientale - Relazione generale
CA30	A301-00-D-CV-RG-CA30-00-003-B00	0	Studio di fattibilita' ambientale - Documentazione fotografica
CA30	A301-00-D-CV-RG-CA30-09-001-B00	0	CSP2 BORGO FORNARI - Relazione illustrativa
CA30	A301-00-D-CV-RO-CA30-00-001-B00	0	INTERFERENZE SOPRA-SOTTO SERVIZI PROGETTO DI RISOLUZIONE Cantieri - CSP 2 - Borgo Fornari Relazione Tecnica descrittiva
CA30	A301-00-D-CV-SD-CA30-00-001-B00	0	Studio di fattibilita' ambientale - Studio acustico
CA30	A301-00-D-CV-SX-CA30-00-001-B00	0	Particolari impianti
CA30	A301-00-D-CV-SX-CA30-00-002-B00	0	Cantieri - Opere civili CSP2 Tipologici cantieri operativi Borgo Fornari varie
CA30	A301-00-D-CV-W8-CA30-00-001-B00	0	Cantieri - Opere civili CSP2 Sezioni trasversali 1-5 Borgo Fornari 1-500
CA30	A301-00-D-CV-W8-CA30-00-002-B00	0	Cantieri - Opere civili CSP2 Sezioni trasversali 6-10 Borgo Fornari 1-500
CA31			
CA31	A301-00-D-CV-BD-CA31-00-001-B00	0	PIANO PARTICELLARE - CANTIERE DI SERVIZIO VAL LEMME (CSP3)

CONSORZIO 			
WBS	Codifica Elaborato	Rev	Titolo Elaborato -- A301-00-D-CV-LS-SA00-01-001-B01 -- 15.06.05
CA31	A301-00-D-CV-ED-CA31-00-001-B00	0	ELENCO DITTE - CANTIERE DI SERVIZIO VAL LEMME (CSP3)
CA31	A301-00-D-CV-P8-CA31-09-001-B00	0	Interventi di recupero e ripristino - CSP3 VAL LEMME - Planimetria di progetto e dettagli
CA31	A301-00-D-CV-P9-CA31-00-001-B00	0	Cantieri - Opere civili CSP3 Planimetria generale stato di fatto Val Lemme 1-200
CA31	A301-00-D-CV-P9-CA31-00-002-B00	0	Planimetria generale - stato di progetto
CA31	A301-00-D-CV-P9-CA31-00-003-B00	0	Cantieri - Opere civili CSP3 Planimetria generale - bonifica bellica Val Lemme 1-200
CA31	A301-00-D-CV-P9-CA31-05-001-B00	0	Rete di smaltimento acque reflue e meteoriche e rete idropotabile
CA31	A301-00-D-CV-P9-CA31-05-002-B00	0	Cantieri - Opere civili CSP3 Reti Elettrica, Telef., Terra, Illum. Esterna. Val Lemme 1-200
CA31	A301-00-D-CV-P9-CA31-05-003-B00	0	Reti gas metano, industriale/antincendio
CA31	A301-00-D-CV-P9-CA31-09-001-B00	0	Cantieri - Interventi di Rimozione CSP3 Val Lemme Rimozione cantiere - Planimetria generale 1:200
CA31	A301-00-D-CV-RG-CA31-00-001-B00	0	Relazione tecnica generale
CA31	A301-00-D-CV-RG-CA31-00-002-B00	0	Studio di fattibilita' ambientale - Relazione generale
CA31	A301-00-D-CV-RG-CA31-00-003-B00	0	Studio di fattibilita' ambientale - Documentazione fotografica
CA31	A301-00-D-CV-RG-CA31-09-001-B00	0	CSP3 VAL LEMME - Relazione illustrativa
CA31	A301-00-D-CV-SD-CA31-00-001-B00	0	Studio di fattibilita' ambientale - Studio acustico
CA31	A301-00-D-CV-SX-CA31-00-001-B00	0	Particolari impianti
CA31	A301-00-D-CV-SX-CA31-00-002-B00	0	Cantieri - Opere civili CSP3 Tipologici cantieri operativi Val Lemme varie
CA31	A301-00-D-CV-W8-CA31-00-001-B00	0	Cantieri - Opere civili CSP3 Sezioni trasversali 1-5 Val Lemme 1-500
CA31	A301-00-D-CV-W8-CA31-00-002-B00	0	Cantieri - Opere civili CSP3 Sezioni trasversali 6-8 Val Lemme 1-500
CA33			
CA33	A301-00-D-CV-BD-CA33-00-001-B00	0	PIANO PARTICELLARE - CANTIERE DI ARMAMENTO PARCO CAMPASSO - GENOVA (CA1)
CA33	A301-00-D-CV-ED-CA33-00-001-B00	0	ELENCO DITTE - CANTIERE DI ARMAMENTO PARCO CAMPASSO - GENOVA (CA1)
CA33	A301-00-D-CV-P8-CA33-00-001-B00	0	cantieri armamento CA1 - Parco Campasso Genova Planimetria generale stato di fatto 1-500
CA33	A301-00-D-CV-P8-CA33-00-002-B00	0	cantieri armamento CA1 - Parco Campasso Genova Planimetria generale stato di progetto 1-500
CA33	A301-00-D-CV-P8-CA33-00-003-B00	0	cantieri armamento CA1 - Parco Campasso Genova Planimetria bonifica bellica 1-500
CA33	A301-00-D-CV-PZ-CA33-05-001-B00	0	cantieri armamento CA1 - Parco Campasso Genova Rete smaltimento acque reflue 1-250
CA33	A301-00-D-CV-PZ-CA33-05-002-B00	0	cantieri armamento CA1 - Parco Campasso Genova Rete elettrica, telefonica, terra ed illuminazione esterna 1-250
CA33	A301-00-D-CV-PZ-CA33-05-003-B00	0	cantieri armamento CA1 - Parco Campasso Genova Rete idrica ed antincendio 1-250
CA33	A301-00-D-CV-PZ-CA33-05-004-B00	0	cantieri armamento CA1 - Parco Campasso Genova Schema di smaltimento acque meteoriche 1-250
CA33	A301-00-D-CV-RG-CA33-00-001-B00	0	cantieri armamento CA1 - Parco Campasso Genova Relazione tecnica generale
CA33	A301-00-D-CV-RG-CA33-00-002-B00	0	Cantieri - Studi di fattibilita' ambientale CA1 Parco Campasso Genova Studio di fattibilita' ambientale - Relazione generale
CA33	A301-00-D-CV-RG-CA33-00-003-B00	0	Cantieri - Studi di fattibilita' ambientale CA1 Parco Campasso Genova Studio di fattibilita' ambientale - Documentazione fotografica
CA33	A301-00-D-CV-SD-CA33-00-001-B00	0	Studio di fattibilita' ambientale - Studio acustico
CA34			
CA34	A301-00-D-CV-P8-CA34-00-001-B00	0	cantieri armamento CA2 - San Bovo Planimetria generale stato di fatto 1-500
CA34	A301-00-D-CV-P8-CA34-00-002-B00	0	cantieri armamento CA2 - San Bovo Planimetria generale stato di progetto 1-500
CA34	A301-00-D-CV-P8-CA34-00-003-B00	0	cantieri armamento CA2 - San Bovo Planimetria bonifica bellica 1-500
CA34	A301-00-D-CV-P9-CA34-09-001-B00	0	Cantieri - Interventi di Rimozione CA2 San Bovo Rimozione cantiere - Planimetria generale 1:200
CA34	A301-00-D-CV-PZ-CA34-05-001-B00	0	cantieri armamento CA2 - San Bovo Rete di smaltimento acque reflue 1-250
CA34	A301-00-D-CV-PZ-CA34-05-002-B00	0	cantieri armamento CA2 - San Bovo Rete elettrica, telefonica, terra ed ill. est. 1-250
CA34	A301-00-D-CV-PZ-CA34-05-003-B00	0	cantieri armamento CA2 - San Bovo Rete idrica ed antincendio 1-250
CA34	A301-00-D-CV-PZ-CA34-05-004-B00	0	cantieri armamento CA2 - San Bovo Schema smaltimento acque meteoriche 1-250
CA34	A301-00-D-CV-PZ-CA34-09-001-B00	0	Cantieri - Interventi di Recupero e Ripristino CA2 San Bovo Interventi di recupero e ripristino - Planimetria di progetto e dettagli varie
CA34	A301-00-D-CV-RG-CA34-00-001-B00	0	cantieri armamento CA2 - San Bovo Relazione tecnica generale
CA34	A301-00-D-CV-RG-CA34-00-002-B00	0	Studio di fattibilita' ambientale - Relazione generale
CA34	A301-00-D-CV-RG-CA34-00-003-B00	0	Studio di fattibilita' ambientale - Documentazione fotografica
CA34	A301-00-D-CV-RG-CA34-09-001-B00	0	Cantieri - Interventi di Recupero e Ripristino CA2 San Bovo Interventi di recupero e ripristino - Relazione illustrativa
CA34	A301-00-D-CV-SD-CA34-00-001-B00	0	Studio di fattibilita' ambientale - Studio acustico
CA35			
CA35	A301-00-D-CV-P8-CA35-00-001-B00	0	cantieri armamento CA3 - Scalo di Rivalta Planimetria generale stato di fatto 1-500
CA35	A301-00-D-CV-P8-CA35-00-002-B00	0	cantieri armamento CA3 - Scalo di Rivalta Planimetria generale stato di progetto 1-500
CA35	A301-00-D-CV-P8-CA35-00-003-B00	0	cantieri armamento CA3 - Scalo di Rivalta Planimetria bonifica bellica 1-500
CA35	A301-00-D-CV-P9-CA35-09-001-B00	0	Cantieri - Interventi di Rimozione CA3 Scalo di Rivalta Rimozione cantiere - Planimetria generale 1:200
CA35	A301-00-D-CV-PZ-CA35-05-001-B00	0	cantieri armamento CA3 - Scalo di Rivalta Rete di smaltimento acque reflue 1-250
CA35	A301-00-D-CV-PZ-CA35-05-002-B00	0	cantieri armamento CA3 - Scalo di Rivalta Rete elettrica, telefonica, terra ed ill. est. 1-250
CA35	A301-00-D-CV-PZ-CA35-05-003-B00	0	cantieri armamento CA3 - Scalo di Rivalta Rete idrica ed antincendio 1-250
CA35	A301-00-D-CV-PZ-CA35-05-004-B00	0	cantieri armamento CA3 - Scalo di Rivalta Schema smaltimento acque meteoriche 1-250
CA35	A301-00-D-CV-PZ-CA35-09-001-B00	0	Cantieri - Interventi di Recupero e Ripristino CA3 Scalo di Rivalta Interventi di recupero e ripristino - Planimetria di progetto e dettagli varie
CA35	A301-00-D-CV-RG-CA35-00-001-B00	0	cantieri armamento CA3 - Scalo di Rivalta Relazione tecnica generale
CA35	A301-00-D-CV-RG-CA35-00-002-B00	0	Studio di fattibilita' ambientale - Relazione generale
CA35	A301-00-D-CV-RG-CA35-00-003-B00	0	Studio di fattibilita' ambientale - Documentazione fotografica

CONSORZIO 			
WBS	Codifica Elaborato	Rev	Titolo Elaborato -- A301-00-D-CV-LS-SA00-01-001-B01 -- 15.06.05
CA35	A301-00-D-CV-RG-CA35-09-001-B00	0	Cantieri - Interventi di Recupero e Ripristino CA3 Scalo di Rivalta Interventi di recupero e ripristino - Relazione illustrativa
CA35	A301-00-D-CV-SD-CA35-00-001-B00	0	Studio di fattibilita' ambientale - Studio acustico
CA36			
CA36	A301-00-D-CV-P8-CA36-00-001-B00	0	Planimetria generale stato di fatto 1-500
CA36	A301-00-D-CV-P8-CA36-00-002-B00	0	Planimetria generale stato di progetto 1-500
CA36	A301-00-D-CV-P9-CA36-05-001-B00	0	Rete di impianti idro-sanitari 1-200
CA36	A301-00-D-CV-P9-CA36-05-002-B00	0	Rete elettrica, telefonica, TV, terra ed illuminazione esterna 1-200
CA36	A301-00-D-CV-P9-CA36-05-003-B00	0	Rete smaltimento acque meteoriche 1-200
CA36	A301-00-D-CV-P9-CA36-09-001-B00	0	Rimozione cantiere - Planimetria generale
CA36	A301-00-D-CV-RG-CA36-00-001-B00	0	Relazione tecnica generale
CA36	A301-00-D-CV-RG-CA36-00-002-B00	0	Studio di fattibilita' ambientale - Relazione generale
CA36	A301-00-D-CV-SX-CA36-00-001-B00	0	Tipologici cantieri operativi varie
CA37			
CA37	A301-00-D-CV-P8-CA37-00-001-B00	0	Planimetria generale stato di fatto 1-500
CA37	A301-00-D-CV-P8-CA37-00-002-B00	0	Planimetria generale stato di progetto 1-500
CA37	A301-00-D-CV-P9-CA37-05-001-B00	0	Rete di impianti idro-sanitari 1-200
CA37	A301-00-D-CV-P9-CA37-05-002-B00	0	Rete elettrica, telefonica, TV, terra ed illuminazione esterna 1-200
CA37	A301-00-D-CV-P9-CA37-05-003-B00	0	Rete smaltimento acque meteoriche 1-200
CA37	A301-00-D-CV-P9-CA37-09-001-B00	0	Rimozione cantiere - Planimetria generale
CA37	A301-00-D-CV-RG-CA37-00-001-B00	0	Relazione tecnica generale
CA37	A301-00-D-CV-RG-CA37-00-002-B00	0	Studio di fattibilita' ambientale - Relazione generale
CA37	A301-00-D-CV-SX-CA37-00-001-B00	0	Tipologici cantieri operativi varie
CA38			
CA38	A301-00-D-CV-P8-CA38-00-001-B00	0	Planimetria generale stato di fatto 1-500
CA38	A301-00-D-CV-P8-CA38-00-002-B00	0	Planimetria generale stato di progetto 1-500
CA38	A301-00-D-CV-P9-CA38-05-001-B00	0	Rete di impianti idro-sanitari 1-200
CA38	A301-00-D-CV-P9-CA38-05-002-B00	0	Rete elettrica, telefonica, TV, terra ed illuminazione esterna 1-200
CA38	A301-00-D-CV-P9-CA38-05-003-B00	0	Rete smaltimento acque meteoriche 1-200
CA38	A301-00-D-CV-P9-CA38-09-001-B00	0	Rimozione cantiere - Planimetria generale
CA38	A301-00-D-CV-RG-CA38-00-001-B00	0	Relazione tecnica generale
CA38	A301-00-D-CV-RG-CA38-00-002-B00	0	Studio di fattibilita' ambientale - Relazione generale
CA38	A301-00-D-CV-SX-CA38-00-001-B00	0	Tipologici cantieri operativi varie
CA39			
CA39	A301-00-D-CV-P8-CA39-00-001-B00	0	Planimetria generale stato di fatto 1-500
CA39	A301-00-D-CV-P8-CA39-00-002-B00	0	Planimetria generale stato di progetto 1-500
CA39	A301-00-D-CV-P9-CA39-05-001-B00	0	Rete di impianti idro-sanitari 1-200
CA39	A301-00-D-CV-P9-CA39-05-002-B00	0	Rete elettrica, telefonica, TV, terra ed illuminazione esterna 1-200
CA39	A301-00-D-CV-P9-CA39-05-003-B00	0	Rete smaltimento acque meteoriche 1-200
CA39	A301-00-D-CV-P9-CA39-09-001-B00	0	Rimozione cantiere - Planimetria generale
CA39	A301-00-D-CV-P9-CA39-09-002-B00	0	Interventi di recupero e ripristino - COV4 - CHIARAVAGNA - Planimetria di progetto
CA39	A301-00-D-CV-RG-CA39-00-001-B00	0	Relazione tecnica generale
CA39	A301-00-D-CV-RG-CA39-00-002-B00	0	Studio di fattibilita' ambientale - Relazione generale
CA39	A301-00-D-CV-RG-CA39-09-001-B00	0	Interventi di recupero e ripristino - COV4 - CHIARAVAGNA - Relazione illustrativa
CA39	A301-00-D-CV-SX-CA39-00-001-B00	0	Tipologici cantieri operativi varie
CA40			
CA40	A301-00-D-CV-P8-CA40-00-001-B00	0	Planimetria generale stato di fatto 1-500
CA40	A301-00-D-CV-P8-CA40-00-002-B00	0	Planimetria generale stato di progetto 1-500
CA40	A301-00-D-CV-P9-CA40-05-001-B00	0	Rete di impianti idro-sanitari 1-200
CA40	A301-00-D-CV-P9-CA40-05-002-B00	0	Rete elettrica, telefonica, TV, terra ed illuminazione esterna 1-200
CA40	A301-00-D-CV-P9-CA40-05-003-B00	0	Rete smaltimento acque meteoriche 1-200
CA40	A301-00-D-CV-P9-CA40-09-001-B00	0	Rimozione cantiere - Planimetria generale
CA40	A301-00-D-CV-P9-CA40-09-002-B00	0	Interventi di recupero e ripristino - COV5 - VARIANTE SP 6 LATO SUD - Planimetria di progetto
CA40	A301-00-D-CV-RG-CA40-00-001-B00	0	Relazione tecnica generale
CA40	A301-00-D-CV-RG-CA40-00-002-B00	0	Studio di fattibilita' ambientale - Relazione generale
CA40	A301-00-D-CV-RG-CA40-09-001-B00	0	Interventi di recupero e ripristino - COV5 - VARIANTE SP 6 LATO SUD - Relazione illustrativa
CA40	A301-00-D-CV-SX-CA40-00-001-B00	0	Tipologici cantieri operativi varie
CA41			
CA41	A301-00-D-CV-P8-CA41-00-001-B00	0	Planimetria generale stato di fatto 1-500
CA41	A301-00-D-CV-P8-CA41-00-002-B00	0	Planimetria generale stato di progetto 1-500
CA41	A301-00-D-CV-P9-CA41-05-001-B00	0	Rete di impianti idro-sanitari 1-200



CONSORZIO 			
WBS	Codifica Elaborato	Rev	Titolo Elaborato -- A301-00-D-CV-LS-SA00-01-001-B01 -- 15.06.05
CA41	A301-00-D-CV-P9-CA41-05-002-B00	0	Rete elettrica, telefonica, TV, terra ed illuminazione esterna 1-200
CA41	A301-00-D-CV-P9-CA41-05-003-B00	0	Rete smaltimento acque meteoriche 1-200
CA41	A301-00-D-CV-P9-CA41-09-001-B00	0	Rimozione cantiere - Planimetria generale
CA41	A301-00-D-CV-P9-CA41-09-002-B00	0	Interventi di recupero e ripristino - COV7 - CRENNA - Planimetria di progetto
CA41	A301-00-D-CV-RG-CA41-00-001-B00	0	Relazione tecnica generale
CA41	A301-00-D-CV-RG-CA41-00-002-B00	0	Studio di fattibilita' ambientale - Relazione generale
CA41	A301-00-D-CV-RG-CA41-09-001-B00	0	Interventi di recupero e ripristino - COV7 - CRENNA - Relazione illustrativa
CA41	A301-00-D-CV-SX-CA41-00-001-B00	0	Tipologici cantieri operativi varie
CS00			
CS00	A301-00-D-CV-F5-CS00-0X-001-B00	0	Tracciato ferroviario - GENERALE CORPO FERROVIARIO PROFILO LONGITUDINALE DA km -0+399,026 A km 4+000
CS00	A301-00-D-CV-F5-CS00-0X-002-B00	0	Tracciato ferroviario - GENERALE CORPO FERROVIARIO PROFILO LONGITUDINALE DA km 3+900 A km 8+300
CS00	A301-00-D-CV-F5-CS00-0X-003-B00	0	Tracciato ferroviario - GENERALE CORPO FERROVIARIO PROFILO LONGITUDINALE DA km 8+200 A km 12+600
CS00	A301-00-D-CV-F5-CS00-0X-004-B00	0	Tracciato ferroviario - GENERALE CORPO FERROVIARIO PROFILO LONGITUDINALE DA km 12+500 A km 16+900
CS00	A301-00-D-CV-F5-CS00-0X-005-B00	0	Tracciato ferroviario - GENERALE CORPO FERROVIARIO PROFILO LONGITUDINALE DA km 16+800 A km 21+200
CS00	A301-00-D-CV-F5-CS00-0X-006-B00	0	Tracciato ferroviario - GENERALE CORPO FERROVIARIO PROFILO LONGITUDINALE DA km 21+100 A km 25+500
CS00	A301-00-D-CV-F5-CS00-0X-007-B00	0	Tracciato ferroviario - GENERALE CORPO FERROVIARIO PROFILO LONGITUDINALE DA km 25+400 A km 29+800
CS00	A301-00-D-CV-F5-CS00-0X-008-B00	0	Tracciato ferroviario - GENERALE CORPO FERROVIARIO PROFILO LONGITUDINALE DA km 29+700 A km 34+100
CS00	A301-00-D-CV-F5-CS00-0X-009-B00	0	Tracciato ferroviario - GENERALE CORPO FERROVIARIO PROFILO LONGITUDINALE DA km 34+000 A km 38+400
CS00	A301-00-D-CV-F5-CS00-0X-010-B00	0	Tracciato ferroviario - GENERALE CORPO FERROVIARIO PROFILO LONGITUDINALE DA km 38+300 A km 42+700
CS00	A301-00-D-CV-F5-CS00-0X-011-B00	0	Tracciato ferroviario - GENERALE CORPO FERROVIARIO PROFILO LONGITUDINALE DA km 42+600 A km 47+000
CS00	A301-00-D-CV-F5-CS00-0X-012-B00	0	Tracciato ferroviario - GENERALE CORPO FERROVIARIO PROFILO LONGITUDINALE DA km 46+900 A km 51+300
CS00	A301-00-D-CV-F5-CS00-0X-013-B00	0	Tracciato ferroviario - GENERALE CORPO FERROVIARIO PROFILO LONGITUDINALE DA km 51+200 A km 54+024,566
CS00	A301-00-D-CV-L3-CS00-0X-001-B00	0	Tracciato ferroviario - GENERALE CORPO FERROVIARIO - COROGRAFIA E PROFILO
CS00	A301-00-D-CV-P5-CS00-0X-027-B00	0	Tracciato ferroviario - GENERALE CORPO FERROVIARIO PLANIMETRIA DA km -0+399,026 A km 3+600,000 - Tav.1
CS00	A301-00-D-CV-P5-CS00-0X-028-B00	0	Tracciato ferroviario - GENERALE CORPO FERROVIARIO PLANIMETRIA DA km 3+400 A km 8+200 - Tav.2
CS00	A301-00-D-CV-P5-CS00-0X-029-B00	0	Tracciato ferroviario - GENERALE CORPO FERROVIARIO PLANIMETRIA DA km 7+600 A km 12+500 - Tav.3
CS00	A301-00-D-CV-P5-CS00-0X-030-B00	0	Tracciato ferroviario - GENERALE CORPO FERROVIARIO PLANIMETRIA DA km 11+900 A km 16+700 - Tav.4
CS00	A301-00-D-CV-P5-CS00-0X-031-B00	0	Tracciato ferroviario - GENERALE CORPO FERROVIARIO PLANIMETRIA DA km 16+100 A km 20+900 - Tav.5
CS00	A301-00-D-CV-P5-CS00-0X-032-B00	0	Tracciato ferroviario - GENERALE CORPO FERROVIARIO PLANIMETRIA DA km 20+300 A km 25+000 - Tav.6
CS00	A301-00-D-CV-P5-CS00-0X-033-B00	0	Tracciato ferroviario - GENERALE CORPO FERROVIARIO PLANIMETRIA DA km 24+500 A km 29+700 - Tav.7
CS00	A301-00-D-CV-P5-CS00-0X-034-B00	0	Tracciato ferroviario - GENERALE CORPO FERROVIARIO PLANIMETRIA DA km 29+000 A km 34+400 - Tav.8
CS00	A301-00-D-CV-P5-CS00-0X-035-B01	1	Tracciato ferroviario - GENERALE CORPO FERROVIARIO PLANIMETRIA DA km 33+750 A km 38+900 - Tav.9
CS00	A301-00-D-CV-P5-CS00-0X-036-B01	1	Tracciato ferroviario - GENERALE CORPO FERROVIARIO PLANIMETRIA DA km 38+400 A km 43+100 - Tav.10
CS00	A301-00-D-CV-P5-CS00-0X-037-B00	0	Tracciato ferroviario - GENERALE CORPO FERROVIARIO PLANIMETRIA DA km 42+650 A km 47+500 - Tav.11
CS00	A301-00-D-CV-P5-CS00-0X-038-B00	0	Tracciato ferroviario - GENERALE CORPO FERROVIARIO PLANIMETRIA DA km 46,950 A km 52+000 - Tav.12
CS00	A301-00-D-CV-P5-CS00-0X-039-B00	0	Tracciato ferroviario - GENERALE CORPO FERROVIARIO PLANIMETRIA DA km 51+400 A km 54+024,566 - Tav.13
CS00	A301-00-D-CV-P7-CS00-0X-101-B00	0	Tracciato ferroviario - GENERALE CORPO FERROVIARIO Planimetria da Km 0+333 a Km 0+600 - Tav. 1
CS00	A301-00-D-CV-P7-CS00-0X-102-B00	0	Tracciato ferroviario - GENERALE CORPO FERROVIARIO Planimetria da Km 28+200 a Km 29+050 - Tav. 2
CS00	A301-00-D-CV-P7-CS00-0X-103-B00	0	Tracciato ferroviario - GENERALE CORPO FERROVIARIO Planimetria da Km 28+700 a Km 29+600 - Tav. 3
CS00	A301-00-D-CV-P7-CS00-0X-104-B00	0	Tracciato ferroviario - GENERALE CORPO FERROVIARIO Planimetria da Km 36+300 a Km 37+200 - Tav. 4
CS00	A301-00-D-CV-P7-CS00-0X-105-B01	1	Tracciato ferroviario - GENERALE CORPO FERROVIARIO Planimetria da Km 36+900 a Km 37+800 - Tav. 5
CS00	A301-00-D-CV-P7-CS00-0X-106-B01	1	Tracciato ferroviario - GENERALE CORPO FERROVIARIO Planimetria da Km 37+800 a Km 38+800 - Tav. 6
CS00	A301-00-D-CV-P7-CS00-0X-107-B01	1	Tracciato ferroviario - GENERALE CORPO FERROVIARIO Planimetria da Km 38+750 a Km 39+750 - Tav. 7
CS00	A301-00-D-CV-P7-CS00-0X-108-B00	0	Tracciato ferroviario - GENERALE CORPO FERROVIARIO Planimetria da Km 39+700 a Km 40+700 - Tav. 8
CS00	A301-00-D-CV-P7-CS00-0X-109-B00	0	Tracciato ferroviario - GENERALE CORPO FERROVIARIO Planimetria da Km 40+650 a Km 41+650 - Tav. 9
CS00	A301-00-D-CV-P7-CS00-0X-110-B00	0	Tracciato ferroviario - GENERALE CORPO FERROVIARIO Planimetria da Km 41+500 a Km 42+450 - Tav. 10
CS00	A301-00-D-CV-P7-CS00-0X-111-B00	0	Tracciato ferroviario - GENERALE CORPO FERROVIARIO Planimetria da Km 42+450 a Km 43+350 - Tav. 11
CS00	A301-00-D-CV-P7-CS00-0X-112-B00	0	Tracciato ferroviario - GENERALE CORPO FERROVIARIO Planimetria da Km 43+350 a Km 44+200 - Tav. 12
CS00	A301-00-D-CV-P7-CS00-0X-113-B00	0	Tracciato ferroviario - GENERALE CORPO FERROVIARIO Planimetria da Km 44+200 a Km 45+150 - Tav. 13
CS00	A301-00-D-CV-P7-CS00-0X-114-B00	0	Tracciato ferroviario - GENERALE CORPO FERROVIARIO Planimetria da Km 45+100 a Km 46+100 - Tav. 14
CS00	A301-00-D-CV-P7-CS00-0X-115-B00	0	Tracciato ferroviario - GENERALE CORPO FERROVIARIO Planimetria da Km 46+000 a Km 46+980 - Tav. 15
CS00	A301-00-D-CV-P7-CS00-0X-116-B00	0	Tracciato ferroviario - GENERALE CORPO FERROVIARIO Planimetria da Km 46+980 a Km 47+950 - Tav. 16
CS00	A301-00-D-CV-P7-CS00-0X-117-B00	0	Tracciato ferroviario - GENERALE CORPO FERROVIARIO Planimetria da Km 47+900 a Km 48+900 - Tav. 17
CS00	A301-00-D-CV-P7-CS00-0X-118-B00	0	Tracciato ferroviario - GENERALE CORPO FERROVIARIO Planimetria da Km 48+800 a Km 49+700 - Tav. 18
CS00	A301-00-D-CV-P7-CS00-0X-119-B00	0	Tracciato ferroviario - GENERALE CORPO FERROVIARIO Planimetria da Km 49+600 a Km 50+600 - Tav. 19
CS00	A301-00-D-CV-P7-CS00-0X-120-B00	0	Tracciato ferroviario - GENERALE CORPO FERROVIARIO Planimetria da Km 50+500 a Km 51+450 - Tav. 20
CS00	A301-00-D-CV-P7-CS00-0X-121-B00	0	Tracciato ferroviario - GENERALE CORPO FERROVIARIO Planimetria da Km 51+300 a Km 52+350 - Tav. 21
CS00	A301-00-D-CV-P7-CS00-0X-122-B00	0	Tracciato ferroviario - GENERALE CORPO FERROVIARIO Planimetria da Km 52+250 a Km 53+250 - Tav. 22
CS00	A301-00-D-CV-P8-CS00-0X-001-B00	0	Tracciato ferroviario - GENERALE CORPO FERROVIARIO - PLANIMETRIA DAL KM 1+100 AL KM 1+250 - TAV 1 BIS
CS00	A301-00-D-CV-WB-CS00-0X-002-B00	0	Tracciato ferroviario - LINEA III VALICO CORPO FERR. IN TRINCEA A DOPPIO BINARIO : V200km/h Sez. trasv. tipo arch. Sez. tipo corpo ferroviario



CONSORZIO 			
WBS	Codifica Elaborato	Rev	Titolo Elaborato -- A301-00-D-CV-LS-SA00-01-001-B01 -- 15.06.05
CS00	A301-00-D-CV-WB-CS00-0X-003-B00	0	Tracciato ferroviario - LINEA III VALICO CORPO FERR. IN RILEVATO CON H6m BINARIO UNICO : V200km/h Sez. trasv. tipo arch. Sez. tipo corpo ferroviario
CS00	A301-00-D-CV-WB-CS00-0X-004-B00	0	Tracciato ferroviario - LINEA III VALICO CORPO FERROVIARIO IN TRINCEA A BINARIO UNICO : V200km/h Sez. trasv. tipo arch. Sez. tipo corpo ferroviario
CS00	A301-00-D-CV-WB-CS00-0X-006-B00	0	Tracciato ferroviario - LINEA III VALICO CORPO FERR. IN TRINCEA A DOPPIO BINARIO : 200km/h/V250km/h Sez. trasv. tipo arch. Sez. tipo corpo ferr.
CS00	A301-00-D-CV-WB-CS00-0X-011-B00	0	Tracciato ferroviario - CORPO FERROVIARIO ELABORATI GENERALI Sezioni tipo geotecniche in rilevato
CS00	A301-00-D-CV-WB-CS00-0X-012-B00	0	Tracciato ferroviario - CORPO FERROVIARIO ELABORATI GENERALI Sezioni tipo geotecniche in trincea
CS00	A301-00-D-CV-WB-CS00-0X-013-B00	0	LINEA III VALICO - CORPO FERROVIARIO IN RILEVATO CON ALTEZZA 6m - DOPPIO BINARIO INTERASSE 4,00m - sezioni trasversali tipo architettoniche
CS00	A301-00-D-CV-WB-CS00-0X-014-B00	0	LINEA III VALICO - CORPO FERROVIARIO IN RILEVATO CON ALTEZZA 6m - DOPPIO BINARIO INTERASSE 4,50m - sezioni trasversali tipo architettoniche
CS00	A301-00-D-CV-WB-CS00-0X-015-B00	0	LINEA III VALICO - CORPO FERROVIARIO IN TRINCEA TRA MURI A "U" - DOPPIO BINARIO: INTERASSE 4,00 m - sezioni trasversali tipo architettoniche
CS00	A301-00-D-CV-WB-CS00-0X-016-B00	0	LINEA III VALICO - CORPO FERROVIARIO IN TRINCEA TRA MURI AD "U" - DOPPIO BINARIO: INTERASSE 4,50 m - sezioni trasversali tipo architettoniche
CS00	A301-00-D-CV-WB-CS00-0X-017-B00	0	LINEA III VALICO - CORPO FERROVIARIO IN TRINCEA TRA MURI AD "U" - SINGOLO BINARIO - sezioni trasversali tipo architettoniche
CS02			
CS02	A301-00-D-CV-F5-CS02-0X-001-B00	0	Tracciato ferroviario - profili INTERCONNESSIONE III VALICO - VOLTRI GENERALE CORPO FERR. - BINARIO DISPARI Profilo longitudinale 1:5000/1:500
CS02	A301-00-D-CV-F5-CS02-0X-002-B00	0	Tracciato ferroviario - profili INTERCONNESSIONE III VALICO - VOLTRI GENERALE CORPO FERR. - BINARIO PARI Profilo long. 1:5000/1:500
CS05			
CS05	A301-00-D-CV-F5-CS05-0X-001-B01	1	SHUNT TORINO PROFILO LONGITUDINALE - BINARIO DISPARI
CS05	A301-00-D-CV-F5-CS05-0X-002-B01	1	SHUNT TORINO PROFILO LONGITUDINALE - BINARIO PARI
CS05	A301-00-D-CV-P7-CS05-0X-001-B01	1	SHUNT TORINO Planimetria da Km 1+300 a Km 2+500 - Tav. 1
CS05	A301-00-D-CV-P7-CS05-0X-002-B01	1	SHUNT TORINO Planimetria da Km 2+400 a Km 3+300 - Tav. 2
CS05	A301-00-D-CV-P7-CS05-0X-003-B01	1	SHUNT TORINO Planimetria da Km 3+200 a Km 4+150 - Tav. 3
CS05	A301-00-D-CV-P7-CS05-0X-004-B01	1	SHUNT TORINO Planimetria da Km 4+000 a Km 4+950 - Tav. 4
CS05	A301-00-D-CV-P7-CS05-0X-005-B01	1	SHUNT TORINO Planimetria da Km 4+850 a Km 5+850 - Tav. 5
CS05	A301-00-D-CV-P7-CS05-0X-006-B01	1	SHUNT TORINO Planimetria da Km 5+700 a Km 6+650 - Tav. 6
DP00			
DP00	A301-00-D-CV-P2-DP00-00-001-B00	0	PIANO CAVE PIEMONTE La pianura alessandrina - capacità d'uso dei suoli - planimetria 1:50.000
DP00	A301-00-D-CV-P2-DP00-00-002-B00	0	PIANO CAVE PIEMONTE La pianura alessandrina - uso attuale dei suoli dei suoli - planimetria 1:50.000
DP00	A301-00-D-CV-P2-DP00-00-003-B00	0	PIANO CAVE PIEMONTE La pianura alessandrina - paesaggi agrari e forestali - planimetria 1:50.000
DP00	A301-00-D-CV-P2-DP00-00-004-B00	0	PIANO CAVE PIEMONTE La pianura alessandrina - Aree boscate - planimetria 1:50.000
DP00	A301-00-D-CV-P2-DP00-00-005-B00	0	PIANO CAVE PIEMONTE La pianura alessandrina - Unità litogiche - planimetria 1:50.000
DP00	A301-00-D-CV-P2-DP00-00-006-B00	0	PIANO CAVE PIEMONTE Autorità di bacino del fiume Po - Piano per l'assetto idrogeologico - limite delle fasce fluviali - planimetria 1:50.000
DP00	A301-00-D-CV-P2-DP00-00-007-B00	0	PIANO CAVE PIEMONTE Aree di salvaguardia finalizzate all'istituzione di nuove aree protette provinciali - Asta fluviale del torrente Scrivia - Ipotesi di perimetrazione 1:50.000
DP00	A301-00-D-CV-RG-DP00-00-001-B01	1	PIANO CAVE PIEMONTE L.R. n. 30/99 - Regione Piemonte - Piano di reperimento dei materiali litoidi - Relazione
DP00	A301-00-D-CV-RG-DP00-00-002-B00	0	PIANO CAVE PIEMONTE L.R. n. 30/99 - Regione Piemonte - Piano di reperimento dei materiali litoidi - Allegato: Schede tecniche. Siti di approvvigionamento dei materiali inerti - Relazione
DP00	A301-00-D-CV-RG-DP00-00-003-B00	0	PIANO CAVE PIEMONTE L.R. n. 30/99 - Regione Piemonte - Piano di reperimento dei materiali litoidi - Allegato: Schede tecniche. Piano di locazione/ricognizione siti di recupero ambientale - Rel.
DP00	A301-00-D-CV-RG-DP00-00-004-B00	0	PIANO CAVE PIEMONTE L.R. n. 30/99 - Regione Piemonte - Piano di reperimento dei materiali litoidi - Allegato: Schede tecniche - Siti di recupero e riqualificazione ambientale - Relazione
DP01			
DP01	A301-00-D-CV-BB-DP01-00-001-B00	0	Cantiere - Carpenteria muri 1:50
DP01	A301-00-D-CV-BD-DP01-00-001-B00	0	Progetto di coltivazione approvato (D.g.r.n.668 - 25/06/04) - Elenco particelle catastali
DP01	A301-00-D-CV-CL-DP01-00-001-B00	0	Adeguamento viabilità di accesso - Relazione tecnica di calcolo
DP01	A301-00-D-CV-F6-DP01-00-001-B00	0	Progetto di riqualificazione ambientale - Profili longitudinali
DP01	A301-00-D-CV-F7-DP01-00-001-B00	0	Adeguamento viabilità di accesso - Profilo longitudinale - tratto a cielo aperto
DP01	A301-00-D-CV-F7-DP01-00-002-B00	0	Adeguamento viabilità di accesso - Profilo longitudinale - tratto in galleria
DP01	A301-00-D-CV-FZ-DP01-00-001-B00	0	Cantiere - Profilo e sezione tipo strada di accesso alla cava
DP01	A301-00-D-CV-N7-DP01-00-001-B00	0	Progetto di riqualificazione ambientale - Carta di inquadramento forestale
DP01	A301-00-D-CV-P6-DP01-00-001-B00	0	Progetto di riqualificazione ambientale - Planimetria delle fasi realizzative
DP01	A301-00-D-CV-P7-DP01-00-001-B00	0	Progetto di coltivazione approvato (D.g.r.n.668 - 25/06/04) - Planimetria: catastale
DP01	A301-00-D-CV-P7-DP01-00-002-B00	0	Progetto di coltivazione approvato (D.g.r.n.668 - 25/06/04) - Planimetria: stato attuale
DP01	A301-00-D-CV-P7-DP01-00-003-B00	0	Progetto di coltivazione approvato (D.g.r.n.668 - 25/06/04) - Planimetria: geologia
DP01	A301-00-D-CV-P7-DP01-00-004-B00	0	Progetto di coltivazione approvato (D.g.r.n.668 - 25/06/04) - Planimetria: geomorfologia
DP01	A301-00-D-CV-P7-DP01-00-005-B00	0	Progetto di coltivazione approvato (D.g.r.n.668 - 25/06/04) - Planimetria: idrogeologia
DP01	A301-00-D-CV-P7-DP01-00-007-B00	0	Progetto di coltivazione approvato (D.g.r.n.668 - 25/06/04) - Planimetria di progetto
DP01	A301-00-D-CV-P7-DP01-00-008-B00	0	Variante del progetto di coltivazione approvato con D.g.r.n.668 del 25/06/04 - Planimetria di progetto
DP01	A301-00-D-CV-P7-DP01-00-009-B00	0	Progetto di riqualificazione ambientale - Planimetria di fine coltivazione
DP01	A301-00-D-CV-P7-DP01-00-010-B00	0	Progetto di riqualificazione ambientale - Planimetria di abbancamento
DP01	A301-00-D-CV-P7-DP01-00-011-B00	0	Progetto di riqualificazione ambientale - Planimetria della regimazione delle acque superficiali
DP01	A301-00-D-CV-P7-DP01-00-012-B00	0	Progetto di riqualificazione ambientale - Planimetria dei drenaggi profondi
DP01	A301-00-D-CV-P7-DP01-00-013-B00	0	Progetto di riqualificazione ambientale - Planimetria di recupero ambientale
DP01	A301-00-D-CV-P7-DP01-00-014-B00	0	Variante del progetto di coltivazione approvato con D.g.r.n.668 del 25/06/04 - Planimetria di confronto approvato/attuale
DP01	A301-00-D-CV-P7-DP01-00-015-B00	0	Variante del progetto di coltivazione approvato con D.g.r.n.668 del 25/06/04 - Planimetria di confronto variante/attuale
DP01	A301-00-D-CV-P8-DP01-00-001-B00	0	Progetto di riqualificazione ambientale - Particolari costruttivi
DP01	A301-00-D-CV-P8-DP01-00-002-B00	0	Adeguamento viabilità di accesso - Planimetria generale



CONSORZIO 			
WBS	Codifica Elaborato	Rev	Titolo Elaborato -- A301-00-D-CV-LS-SA00-01-001-B01 -- 15.06.05
DP01	A301-00-D-CV-P8-DP01-00-003-B00	0	Adeguamento viabilità di accesso - Planimetria di tracciamento - tratto a cielo aperto
DP01	A301-00-D-CV-P8-DP01-00-004-B00	0	Adeguamento viabilità di accesso - Planimetria di tracciamento - tratto in galleria
DP01	A301-00-D-CV-P9-DP01-00-001-B00	0	Cantiere - Planimetria generale stato di fatto
DP01	A301-00-D-CV-P9-DP01-00-002-B00	0	Cantiere - Planimetria generale stato di progetto
DP01	A301-00-D-CV-P9-DP01-02-001-B00	0	Cantiere - Planimetria movimenti di terra cava
DP01	A301-00-D-CV-P9-DP01-05-001-B00	0	Cantiere - Rete di impianti idro-sanitari
DP01	A301-00-D-CV-P9-DP01-05-002-B00	0	Cantiere - Rete elettrica, telefonica, terra ed illuminazione esterna 1:200
DP01	A301-00-D-CV-P9-DP01-05-003-B00	0	Cantiere - Rete smaltimento acque meteoriche
DP01	A301-00-D-CV-PZ-DP01-00-001-B00	0	Adeguamento viabilità di accesso - Planimetria accessi, imbocco e sbocco
DP01	A301-00-D-CV-PZ-DP01-00-002-B00	0	Cantiere - Planimetria strada di accesso alla cava
DP01	A301-00-D-CV-PZ-DP01-00-003-B00	0	Cantiere - Planimetria, profilo e sezione tipo strada deviazione carico inerti
DP01	A301-00-D-CV-RB-DP01-00-001-B00	0	Progetto di coltivazione approvato (D.g.r.n.668 - 25/06/04) - Relazione geomineraria
DP01	A301-00-D-CV-RB-DP01-00-002-B00	0	Progetto di riqualificazione ambientale - Relazione geologica, idrogeologica e geotecnica
DP01	A301-00-D-CV-RC-DP01-00-001-B00	0	Progetto di riqualificazione ambientale - Disciplinare costruttivo e prestazionale degli elementi tecnici del progetto definitivo
DP01	A301-00-D-CV-RG-DP01-00-001-B00	0	Progetto di coltivazione approvato (D.g.r.n.668 - 25/06/04) - Piano di coltivazione
DP01	A301-00-D-CV-RG-DP01-00-002-B00	0	Progetto di coltivazione approvato (D.g.r.n.668 - 25/06/04) - Compatibilità ambientale e integrazioni
DP01	A301-00-D-CV-RG-DP01-00-004-B00	0	Variante del progetto di coltivazione approvato con D.g.r.n.668 del 25/06/04 - Motivazioni delle varianti al piano di coltivazione e sistemazione finale
DP01	A301-00-D-CV-RG-DP01-00-006-B00	0	Progetto di riqualificazione ambientale - Relazione tecnica
DP01	A301-00-D-CV-RG-DP01-00-007-B00	0	Progetto di riqualificazione ambientale - Relazione di recupero ambientale
DP01	A301-00-D-CV-RG-DP01-00-010-B00	0	Cantiere - Relazione tecnica
DP01	A301-00-D-CV-RG-DP01-00-011-B00	0	Studio di fattibilità ambientale - Relazione di fattibilità ambientale
DP01	A301-00-D-CV-RG-DP01-00-012-B00	0	Progetto di coltivazione approvato (D.g.r.n.668 - 25/06/04) - Relazione agronomica forestale
DP01	A301-00-D-CV-RI-DP01-00-001-B00	0	Progetto di riqualificazione ambientale - Relazione idraulica
DP01	A301-00-D-CV-SD-DP01-00-001-B00	0	Studio di fattibilità ambientale - Studio acustico
DP01	A301-00-D-CV-SH-DP01-00-001-B00	0	Progetto di coltivazione approvato (D.g.r.n.668 - 25/06/04) - Schede Ministero Ambiente
DP01	A301-00-D-CV-SX-DP01-00-001-B00	0	Cantiere - tipologici cava
DP01	A301-00-D-CV-W7-DP01-00-001-B00	0	Progetto di coltivazione approvato (D.g.r.n.668 - 25/06/04) - Sezioni geologiche
DP01	A301-00-D-CV-W8-DP01-00-001-B00	0	Progetto di coltivazione approvato (D.g.r.n.668 - 25/06/04) - Sezioni di progetto - da 1 a 5
DP01	A301-00-D-CV-W8-DP01-00-002-B00	0	Progetto di coltivazione approvato (D.g.r.n.668 - 25/06/04) - Sezioni di progetto - da 6 a 9
DP01	A301-00-D-CV-W8-DP01-00-003-B00	0	Progetto di coltivazione approvato (D.g.r.n.668 - 25/06/04) - Sezioni di progetto - da 10 a 12
DP01	A301-00-D-CV-W8-DP01-00-004-B00	0	Progetto di coltivazione approvato (D.g.r.n.668 - 25/06/04) - Sezioni di progetto - da 13 a 15
DP01	A301-00-D-CV-W8-DP01-00-005-B00	0	Progetto di coltivazione approvato (D.g.r.n.668 - 25/06/04) - Sezioni di progetto - da 16 a 18
DP01	A301-00-D-CV-W8-DP01-00-006-B00	0	Progetto di coltivazione approvato (D.g.r.n.668 - 25/06/04) - Sezioni di progetto - da 19 a 22
DP01	A301-00-D-CV-W8-DP01-00-007-B00	0	Progetto di coltivazione approvato (D.g.r.n.668 - 25/06/04) - Sezioni di progetto - da 23 a 25
DP01	A301-00-D-CV-W8-DP01-00-008-B00	0	Variante del progetto di coltivazione approvato con D.g.r.n.668 del 25/06/04 - Sezioni di progetto
DP01	A301-00-D-CV-W8-DP01-00-009-B00	0	Progetto di riqualificazione ambientale - Sezioni di fine coltivazione - da 1 a 4
DP01	A301-00-D-CV-W8-DP01-00-010-B00	0	Progetto di riqualificazione ambientale - Sezioni di fine coltivazione - da 5 a 8
DP01	A301-00-D-CV-W8-DP01-00-011-B00	0	Progetto di riqualificazione ambientale - Sezioni di abbancamento - da 1 a 4
DP01	A301-00-D-CV-W8-DP01-00-012-B00	0	Progetto di riqualificazione ambientale - Sezioni di abbancamento - da 5 a 8
DP01	A301-00-D-CV-W9-DP01-00-001-B00	0	Adeguamento viabilità di accesso - Sezioni trasversali - 1 di 2
DP01	A301-00-D-CV-W9-DP01-00-002-B00	0	Adeguamento viabilità di accesso - Sezioni trasversali - 2 di 2
DP01	A301-00-D-CV-W9-DP01-00-003-B00	0	Adeguamento viabilità di accesso - Sezioni trasversali - tratto in galleria
DP01	A301-00-D-CV-W9-DP01-00-004-B00	0	Cantiere - Sezioni trasversali strada di accesso alla cava 1/4
DP01	A301-00-D-CV-W9-DP01-00-005-B00	0	Cantiere - Sezioni trasversali strada di accesso alla cava 2/4
DP01	A301-00-D-CV-W9-DP01-00-006-B00	0	Cantiere - Sezioni trasversali strada di accesso alla cava 3/4
DP01	A301-00-D-CV-W9-DP01-00-007-B00	0	Cantiere - Sezioni trasversali strada di accesso alla cava 4/4
DP01	A301-00-D-CV-W9-DP01-00-008-B00	0	Cantiere - Sezione trasversali strada deviazione carico inerti 1/2
DP01	A301-00-D-CV-W9-DP01-00-009-B00	0	Cantiere - Sezione trasversali strada deviazione carico inerti 2/2
DP01	A301-00-D-CV-W9-DP01-02-001-B00	0	Cantiere - sezioni movimenti di terra cava
DP01	A301-00-D-CV-WZ-DP01-00-001-B00	0	Adeguamento viabilità di accesso - Sezioni tipo
DP02			
DP02	A301-00-D-CV-F6-DP02-00-001-B00	0	Progetto di riqualificazione ambientale - Profili longitudinali
DP02	A301-00-D-CV-N7-DP02-00-001-B00	0	Progetto di riqualificazione ambientale - Carta di inquadramento forestale
DP02	A301-00-D-CV-P6-DP02-00-001-B00	0	Progetto di riqualificazione ambientale - Planimetria delle fasi realizzative
DP02	A301-00-D-CV-P7-DP02-00-001-B00	0	Variante al progetto di coltivazione - Planimetria: catastale
DP02	A301-00-D-CV-P7-DP02-00-002-B00	0	Variante al progetto di coltivazione - Planimetria: stato attuale
DP02	A301-00-D-CV-P7-DP02-00-003-B00	0	Variante al progetto di coltivazione - Planimetria: geologia
DP02	A301-00-D-CV-P7-DP02-00-004-B00	0	Variante al progetto di coltivazione - Planimetria: geomorfologia
DP02	A301-00-D-CV-P7-DP02-00-005-B00	0	Variante al progetto di coltivazione - Planimetria: idrogeologia
DP02	A301-00-D-CV-P7-DP02-00-006-B00	0	Variante al progetto di coltivazione - Planimetria di confronto approvato/attuale







WBS	Codifica Elaborato	Rev	Titolo Elaborato -- A301-00-D-CV-LS-SA00-01-001-B01 -- 15.06.05
DP02	A301-00-D-CV-P7-DP02-00-007-B00	0	Variante al progetto di coltivazione - Planimetria di confronto attuale/progetto
DP02	A301-00-D-CV-P7-DP02-00-008-B00	0	Variante al progetto di coltivazione - Planimetria: progetto
DP02	A301-00-D-CV-P7-DP02-00-009-B00	0	Progetto di riqualificazione ambientale - Planimetria di fine coltivazione
DP02	A301-00-D-CV-P7-DP02-00-010-B00	0	Progetto di riqualificazione ambientale - Planimetria di abbancamento
DP02	A301-00-D-CV-P7-DP02-00-011-B00	0	Progetto di riqualificazione ambientale - Planimetria della regimazione delle acque superficiali
DP02	A301-00-D-CV-P7-DP02-00-012-B00	0	Progetto di riqualificazione ambientale - Planimetria dei drenaggi profondi
DP02	A301-00-D-CV-P7-DP02-00-013-B00	0	Progetto di riqualificazione ambientale - Planimetria di recupero ambientale
DP02	A301-00-D-CV-P7-DP02-00-014-B00	0	Variante al progetto di coltivazione - Planimetria: fase progettuale 1
DP02	A301-00-D-CV-P7-DP02-00-015-B00	0	Variante al progetto di coltivazione - Planimetria: fase progettuale 2
DP02	A301-00-D-CV-P7-DP02-00-016-B00	0	Variante al progetto di coltivazione - Planimetria: fase progettuale 3
DP02	A301-00-D-CV-P7-DP02-00-017-B00	0	Variante al progetto di coltivazione - Planimetria di ripristino ambientale dei gradoni
DP02	A301-00-D-CV-P8-DP02-00-001-B00	0	Progetto di riqualificazione ambientale - Particolari costruttivi
DP02	A301-00-D-CV-P8-DP02-00-002-B00	0	Cantiere - Planimetria generale stato di fatto
DP02	A301-00-D-CV-P8-DP02-00-003-B00	0	Cantiere - Planimetria generale stato di progetto
DP02	A301-00-D-CV-P8-DP02-00-004-B00	0	Cantiere - Planimetria di tracciamento
DP02	A301-00-D-CV-P8-DP02-02-001-B00	0	Cantiere - Planimetria movimenti di terra cava
DP02	A301-00-D-CV-P9-DP02-05-001-B00	0	Cantiere - Rete di impianti idro-sanitari 1/2
DP02	A301-00-D-CV-P9-DP02-05-002-B00	0	Cantiere - Rete di impianti idro-sanitari 2/2
DP02	A301-00-D-CV-P9-DP02-05-003-B00	0	Cantiere - Rete elettrica, telefonica, terra ed illuminazione esterna 1/2
DP02	A301-00-D-CV-P9-DP02-05-004-B00	0	Cantiere - Rete elettrica, telefonica, terra ed illuminazione esterna 2/2
DP02	A301-00-D-CV-P9-DP02-05-005-B00	0	Cantiere - Rete smaltimento acque meteoriche 1/2
DP02	A301-00-D-CV-P9-DP02-05-006-B00	0	Cantiere - Rete smaltimento acque meteoriche 2/2
DP02	A301-00-D-CV-PZ-DP02-00-001-B00	0	Cantiere - Planimetria, profilo e sezione tipo strada di accesso alla cava
DP02	A301-00-D-CV-PZ-DP02-00-002-B00	0	Cantiere - Particolari costruttivi
DP02	A301-00-D-CV-RB-DP02-00-001-B00	0	Variante al progetto di coltivazione - Relazione geomineraria
DP02	A301-00-D-CV-RB-DP02-00-002-B00	0	Progetto di riqualificazione ambientale - Relazione geologica, idrogeologica e geotecnica
DP02	A301-00-D-CV-RC-DP02-00-001-B00	0	Progetto di riqualificazione ambientale - Disciplinare costruttivo e prestazionale degli elementi tecnici del progetto definitivo
DP02	A301-00-D-CV-RG-DP02-00-001-B00	0	Variante al progetto di coltivazione - Piano di coltivazione
DP02	A301-00-D-CV-RG-DP02-00-002-B00	0	Variante al progetto di coltivazione - Verifica di compatibilità paesistica
DP02	A301-00-D-CV-RG-DP02-00-003-B00	0	Progetto di riqualificazione ambientale - Relazione tecnica
DP02	A301-00-D-CV-RG-DP02-00-004-B00	0	Progetto di riqualificazione ambientale - Relazione di recupero ambientale
DP02	A301-00-D-CV-RG-DP02-00-005-B00	0	Cantiere - Relazione tecnica
DP02	A301-00-D-CV-RG-DP02-00-006-B00	0	Studio di fattibilità ambientale - Relazione di fattibilità ambientale
DP02	A301-00-D-CV-RG-DP02-00-007-B00	0	Variante al progetto di coltivazione - Relazione agronomico-forestale
DP02	A301-00-D-CV-RI-DP02-00-001-B00	0	Progetto di riqualificazione ambientale - Relazione idraulica
DP02	A301-00-D-CV-SD-DP02-00-001-B00	0	STUDIO DI FATTIBILITA' AMBIENTALE - CL2/RAL2 ISOVERDE (CAVA CASTELLARO - CALCESTRUZZI S.P.A.) - STUDIO ACUSTICO
DP02	A301-00-D-CV-SH-DP02-00-001-B00	0	Variante al progetto di coltivazione - Schede Ministero Ambiente
DP02	A301-00-D-CV-SX-DP02-00-001-B00	0	Cantiere - Tipologici cava
DP02	A301-00-D-CV-W7-DP02-00-001-B00	0	Variante al progetto di coltivazione - Sezioni geologiche
DP02	A301-00-D-CV-W7-DP02-00-002-B00	0	Variante al progetto di coltivazione - Sezione tipo di ripristino ambientale dei gradoni
DP02	A301-00-D-CV-W8-DP02-00-001-B00	0	Variante al progetto di coltivazione - Sezioni di confronto approvato/attuale - da 0 a 4
DP02	A301-00-D-CV-W8-DP02-00-002-B00	0	Variante al progetto di coltivazione - Sezioni di confronto approvato/attuale - da 5 a 9
DP02	A301-00-D-CV-W8-DP02-00-003-B00	0	Variante al progetto di coltivazione - Sezioni di confronto approvato/attuale - da 10 a 15
DP02	A301-00-D-CV-W8-DP02-00-004-B00	0	Variante al progetto di coltivazione - Sezioni di confronto approvato/attuale - da 16 a 20
DP02	A301-00-D-CV-W8-DP02-00-005-B00	0	Variante al progetto di coltivazione - Sezioni di confronto attuale/progetto - da 0 a 3
DP02	A301-00-D-CV-W8-DP02-00-006-B00	0	Variante al progetto di coltivazione - Sezioni di confronto attuale/progetto - da 4 a 7
DP02	A301-00-D-CV-W8-DP02-00-007-B00	0	Variante al progetto di coltivazione - Sezioni di confronto attuale/progetto - da 8 a 11
DP02	A301-00-D-CV-W8-DP02-00-008-B00	0	Variante al progetto di coltivazione - Sezioni di confronto attuale/progetto - da 12 a 15
DP02	A301-00-D-CV-W8-DP02-00-009-B00	0	Variante al progetto di coltivazione - Sezioni di confronto attuale/progetto - da 16 a 19
DP02	A301-00-D-CV-W8-DP02-00-010-B00	0	Progetto di riqualificazione ambientale - Sezioni di fine coltivazione - da 1 a 8
DP02	A301-00-D-CV-W8-DP02-00-011-B00	0	Progetto di riqualificazione ambientale - Sezioni di fine coltivazione - da 9 a 13
DP02	A301-00-D-CV-W8-DP02-00-012-B00	0	Progetto di riqualificazione ambientale - Sezioni di abbancamento - da 1 a 8
DP02	A301-00-D-CV-W8-DP02-00-013-B00	0	Progetto di riqualificazione ambientale - Sezioni di abbancamento - da 9 a 13
DP02	A301-00-D-CV-W8-DP02-00-014-B00	0	Cantiere - Sezioni trasversali cava 1/3
DP02	A301-00-D-CV-W8-DP02-00-015-B00	0	Cantiere - Sezioni trasversali cava 2/3
DP02	A301-00-D-CV-W8-DP02-00-016-B00	0	Cantiere - Sezioni trasversali cava 3/3
DP02	A301-00-D-CV-W9-DP02-00-001-B00	0	Cantiere - Sezioni trasversali strada di accesso alla cava 1/4
DP02	A301-00-D-CV-W9-DP02-00-002-B00	0	Cantiere - Sezioni trasversali strada di accesso alla cava 2/4
DP02	A301-00-D-CV-W9-DP02-00-003-B00	0	Cantiere - Sezioni trasversali strada di accesso alla cava 3/4
DP02	A301-00-D-CV-W9-DP02-00-004-B00	0	Cantiere - Sezioni trasversali strada di accesso alla cava 4/4



CONSORZIO 			
WBS	Codifica Elaborato	Rev	Titolo Elaborato -- A301-00-D-CV-LS-SA00-01-001-B01 -- 15.06.05
			DP04
DP04	A301-00-D-CV-AZ-DP04-00-001-B00	0	Disegno d'insieme drenaggi Varie
DP04	A301-00-D-CV-AZ-DP04-00-002-B00	0	Disegno d'insieme dreni di fondo Varie
DP04	A301-00-D-CV-AZ-DP04-00-003-B00	0	Disegno d'insieme scogliera Varie
DP04	A301-00-D-CV-BD-DP04-00-001-B00	0	PIANO PARTICELLARE - RIQUALIFICAZIONE AMBIENTALE VAL LEMME (RAP1)
DP04	A301-00-D-CV-BZ-DP04-00-001-B00	0	Carpenteria ed armatura muro in c.a. Varie
DP04	A301-00-D-CV-C4-DP04-00-001-B00	0	Corografia 1:10000
DP04	A301-00-D-CV-ED-DP04-00-001-B00	0	ELENCO DITTE - RIQUALIFICAZIONE AMBIENTALE VAL LEMME (RAP1)
DP04	A301-00-D-CV-P3-DP04-00-001-B00	0	Bacino imbrifero 1:25000
DP04	A301-00-D-CV-P6-DP04-00-001-B00	0	Confronto planimetria di progetto
DP04	A301-00-D-CV-P7-DP04-00-001-B00	0	Planimetria di progetto
DP04	A301-00-D-CV-P7-DP04-00-002-B00	0	Planimetria di progetto 1:1000
DP04	A301-00-D-CV-P7-DP04-00-003-B00	0	Riqualificazione ambientale Cementir linea Opere a verde di inserimento ambientale e paesaggistico - Planimetria di Progetto 1:1000
DP04	A301-00-D-CV-P7-DP04-00-004-B00	0	Planimetria di accesso provvisorio cantiere
DP04	A301-00-D-CV-PX-DP04-00-001-B00	0	Planimetria e sezioni stendimenti Tomografie
DP04	A301-00-D-CV-PX-DP04-00-002-B00	0	Carpenteria vasche di sedimentazione
DP04	A301-00-D-CV-PX-DP04-00-003-B00	0	Opere provvisionali in alveo
DP04	A301-00-D-CV-PZ-DP04-00-001-B00	0	Opere di protezione versante Varie
DP04	A301-00-D-CV-RB-DP04-00-001-B00	0	RIQUALIFICAZIONE AMBIENTALE CEMENTIR - Relazione geotecnica
DP04	A301-00-D-CV-RG-DP04-00-001-B00	0	Relazione generale
DP04	A301-00-D-CV-RG-DP04-00-002-B00	0	STUDIO DI FATTIBILITA AMBIENTALE
DP04	A301-00-D-CV-RH-DP04-00-001-B00	0	Relazione geologica
DP04	A301-00-D-CV-RI-DP04-00-001-B00	0	Relazione idraulica
DP04	A301-00-D-CV-RO-DP04-00-001-B00	0	Disciplinare descrittivo e prestazionale
DP04	A301-00-D-CV-RO-DP04-00-002-B00	0	Riqualificazione ambientale Cementir linea Opere a verde di inserimento ambientale e paesaggistico - Relazione illustrativa
DP04	A301-00-D-CV-W8-DP04-00-001-B00	0	Sezioni trasversali riempimento dalla n° 1 alla n
DP04	A301-00-D-CV-W8-DP04-00-002-B00	0	Sezioni trasversali riempimento dalla n° 7 alla n
DP04	A301-00-D-CV-W8-DP04-00-003-B00	0	Sezioni trasversali riempimento dalla n° 13 alla
DP04	A301-00-D-CV-W8-DP04-00-004-B00	0	Sezioni trasversali riempimento dalla n° 17 alla n° 19
DP04	A301-00-D-CV-W8-DP04-00-005-B00	0	Confronto fondazione muro etomografia L2
DP04	A301-00-D-CV-WA-DP04-00-001-B00	0	Sezioni trasversali scogliera dalla n° 1 alla n°
DP04	A301-00-D-CV-WA-DP04-00-002-B00	0	Sezioni trasversali scogliera dalla n° 8 alla n°
DP04	A301-00-D-CV-WA-DP04-00-003-B00	0	Sezioni trasversali scogliera dalla n° 14 alla n°
DP04	A301-00-D-CV-WA-DP04-00-004-B00	0	Sezioni trasversali scogliera dalla n° 21 alla n°
DP04	A301-00-D-CV-WZ-DP04-00-001-B00	0	Sezioni tipo
DP04	A301-00-D-CV-WZ-DP04-00-002-B00	0	Riqualificazione ambientale Cementir linea Opere a verde di inserimento ambientale e paesaggistico - Sezione 1-1 e schemi di impianto varie
DP04	A301-00-D-CV-WZ-DP04-00-003-B00	0	Sezioni trasversali compluvi 2-8-19
			DP05
DP05	A301-00-D-CV-NZ-DP05-00-001-B00	0	Progetto di rimodellamento morfologico - Carta geologica e geomorfologica
DP05	A301-00-D-CV-NZ-DP05-00-002-B00	0	Progetto di rimodellamento morfologico - Carta idrogeologica
DP05	A301-00-D-CV-NZ-DP05-00-003-B00	0	Progetto di rimodellamento morfologico - Carta dell'uso del suolo
DP05	A301-00-D-CV-P7-DP05-00-001-B00	0	Progetto di rimodellamento morfologico - Planimetria: stato di fatto
DP05	A301-00-D-CV-P7-DP05-00-002-B00	0	Progetto di rimodellamento morfologico - Planimetria: fasi realizzative
DP05	A301-00-D-CV-P7-DP05-00-003-B00	0	Progetto di rimodellamento morfologico - Planimetria di abbancamento
DP05	A301-00-D-CV-P7-DP05-00-004-B00	0	Progetto di rimodellamento morfologico - Planimetria della regimazione delle acque superficiali
DP05	A301-00-D-CV-P7-DP05-00-005-B00	0	Progetto di rimodellamento morfologico - Planimetria di recupero ambientale e inserimento paesaggistico
DP05	A301-00-D-CV-P8-DP05-00-001-B00	0	Progetto di rimodellamento morfologico - Particolari costruttivi
DP05	A301-00-D-CV-RB-DP05-00-001-B00	0	Progetto di rimodellamento morfologico - Relazione geologica, idrogeologica e geotecnica
DP05	A301-00-D-CV-RC-DP05-00-001-B00	0	Progetto di rimodellamento morfologico - Disciplinare costruttivo e prestazionale degli elementi tecnici del progetto definitivo
DP05	A301-00-D-CV-RG-DP05-00-001-B00	0	Progetto di rimodellamento morfologico - Relazione tecnica
DP05	A301-00-D-CV-RG-DP05-00-002-B00	0	Progetto di rimodellamento morfologico - Relazione di recupero ambientale
DP05	A301-00-D-CV-RG-DP05-00-003-B00	0	RELAZIONE DI CALCOLO - INTERAZIONE RILEVATO - CORPO DEL DEPOSITO
DP05	A301-00-D-CV-RI-DP05-00-001-B00	0	Progetto di rimodellamento morfologico - Relazione idraulica
DP05	A301-00-D-CV-W8-DP05-00-001-B00	0	Progetto di rimodellamento morfologico - Sezioni: stato di fatto 1 di 2
DP05	A301-00-D-CV-W8-DP05-00-002-B00	0	Progetto di rimodellamento morfologico - Sezioni: stato di fatto 2 di 2
DP05	A301-00-D-CV-W8-DP05-00-003-B00	0	Progetto di rimodellamento morfologico - Sezioni di abbancamento 1 di 2
DP05	A301-00-D-CV-W8-DP05-00-004-B00	0	Progetto di rimodellamento morfologico - Sezioni di abbancamento 2 di 2
DP05	A301-00-D-CV-W8-DP05-00-005-B00	0	Progetto di rimodellamento morfologico - Sezioni di recupero ambientale e inserimento paesaggistico
			DP06
DP06	A301-00-D-CV-NZ-DP06-00-001-B00	0	Progetto di rimodellamento morfologico - Carta geologica e geomorfologica



CONSORZIO 			
WBS	Codifica Elaborato	Rev	Titolo Elaborato -- A301-00-D-CV-LS-SA00-01-001-B01 -- 15.06.05
DP06	A301-00-D-CV-NZ-DP06-00-002-B00	0	Progetto di rimodellamento morfologico - Carta idrogeologica
DP06	A301-00-D-CV-NZ-DP06-00-003-B00	0	Progetto di rimodellamento morfologico - Carta dell'uso del suolo
DP06	A301-00-D-CV-P7-DP06-00-001-B00	0	Progetto di rimodellamento morfologico - Planimetria: stato di fatto
DP06	A301-00-D-CV-P7-DP06-00-002-B00	0	Progetto di rimodellamento morfologico - Planimetria: fasi realizzative
DP06	A301-00-D-CV-P7-DP06-00-003-B00	0	Progetto di rimodellamento morfologico - Planimetria di abbancamento
DP06	A301-00-D-CV-P7-DP06-00-004-B00	0	Progetto di rimodellamento morfologico - Planimetria della regimazione delle acque superficiali
DP06	A301-00-D-CV-P7-DP06-00-005-B00	0	Progetto di rimodellamento morfologico- Planimetria di recupero ambientale ed inserimento paesaggistico
DP06	A301-00-D-CV-P7-DP06-0X-001-B00	0	interferenze INTERFERENZE SOPRA-SOTTO SERVIZI RILIEVO INTERFERENZE Depositi - PIEVE DI NOVI LIGURE Planimetria
DP06	A301-00-D-CV-P8-DP06-00-001-B00	0	Progetto di rimodellamento morfologico - Particolari costruttivi
DP06	A301-00-D-CV-RB-DP06-00-001-B00	0	Progetto di rimodellamento morfologico - Relazione geologica, idrogeologica e geotecnica
DP06	A301-00-D-CV-RC-DP06-00-001-B00	0	Progetto di rimodellamento morfologico - Disciplinare costruttivo e prestazionale degli elementi tecnici del progetto definitivo
DP06	A301-00-D-CV-RG-DP06-00-001-B00	0	Progetto di rimodellamento morfologico - Relazione tecnica
DP06	A301-00-D-CV-RG-DP06-00-002-B00	0	Progetto di rimodellamento morfologico - Relazione di recupero ambientale
DP06	A301-00-D-CV-RI-DP06-00-001-B00	0	Progetto di rimodellamento morfologico - Relazione idraulica
DP06	A301-00-D-CV-RO-DP06-0X-001-B00	0	interferenze INTERFERENZE SOPRA-SOTTO SERVIZI PROGETTO DI RISOLUZIONE Depositi - PIEVE DI NOVI LIGURE Relazione Tecnica descrittiva -----
DP06	A301-00-D-CV-W8-DP06-00-001-B00	0	Progetto di rimodellamento morfologico - Sezioni: stato di fatto 1 di 3
DP06	A301-00-D-CV-W8-DP06-00-002-B00	0	Progetto di rimodellamento morfologico - Sezioni: stato di fatto 2 di 3
DP06	A301-00-D-CV-W8-DP06-00-003-B00	0	Progetto di rimodellamento morfologico - Sezioni: stato di fatto 3 di 3
DP06	A301-00-D-CV-W8-DP06-00-004-B00	0	Progetto di rimodellamento morfologico - Sezioni di abbancamento 1 di 3
DP06	A301-00-D-CV-W8-DP06-00-005-B00	0	Progetto di rimodellamento morfologico - Sezioni di abbancamento 2 di 3
DP06	A301-00-D-CV-W8-DP06-00-006-B00	0	Progetto di rimodellamento morfologico - Sezioni di abbancamento 3 di 3
DP06	A301-00-D-CV-W8-DP06-00-007-B00	0	Progetto di rimodellamento morfologico - Sezioni di recupero ambientale e inserimento paesaggistico
			DP07
DP07	A301-00-D-CV-P6-DP07-00-001-B00	0	RIQUALIFICAZIONE AMBIENTALE CASCINA BOLLA (DP07) Estratto di mappa 1:2.000
DP07	A301-00-D-CV-P7-DP07-00-001-B00	0	RIQUALIFICAZIONE AMBIENTALE CASCINA BOLLA (DP07) Planimetria di massimo scavo - autorizzato 1:1.000
DP07	A301-00-D-CV-P7-DP07-00-002-B00	0	RIQUALIFICAZIONE AMBIENTALE CASCINA BOLLA (DP07) Planimetria di recupero ambientale - autorizzato 1:1.000
DP07	A301-00-D-CV-P7-DP07-00-003-B00	0	RIQUALIFICAZIONE AMBIENTALE CASCINA BOLLA (DP07) Planimetria di recupero ambientale - variante 1:1.000
DP07	A301-00-D-CV-RG-DP07-00-001-B00	0	RIQUALIFICAZIONE AMBIENTALE CASCINA BOLLA (DP07) Relazione tecnica
DP07	A301-00-D-CV-W8-DP07-00-001-B00	0	RIQUALIFICAZIONE AMBIENTALE CASCINA BOLLA (DP07) Sezioni di recupero ambientale - autorizzato 1:500
DP07	A301-00-D-CV-WZ-DP07-00-001-B00	0	RIQUALIFICAZIONE AMBIENTALE CASCINA BOLLA (DP07) Sezioni di massimo scavo - autorizzato VARIE
DP07	A301-00-D-CV-WZ-DP07-00-002-B00	0	RIQUALIFICAZIONE AMBIENTALE CASCINA BOLLA (DP07) Sezioni di recupero ambientale - variante 1:250
			DP08
DP08	A301-00-D-CV-P6-DP08-00-001-B00	0	RIQUALIFICAZIONE AMBIENTALE SVINCOLO AUTOSTRADALE (DP08) Estratto di mappa 1:2000
DP08	A301-00-D-CV-P7-DP08-00-001-B00	0	RIQUALIFICAZIONE AMBIENTALE SVINCOLO AUTOSTRADALE (DP08) Planimetria Viabilità di accesso all'area 1:1000
DP08	A301-00-D-CV-P8-DP08-00-001-B00	0	RIQUALIFICAZIONE AMBIENTALE SVINCOLO AUTOSTRADALE (DP08) Planimetria di stato attuale 1:500
DP08	A301-00-D-CV-P8-DP08-00-002-B00	0	RIQUALIFICAZIONE AMBIENTALE SVINCOLO AUTOSTRADALE (DP08) Planimetria di stato finale 1:500
DP08	A301-00-D-CV-RG-DP08-00-001-B00	0	RIQUALIFICAZIONE AMBIENTALE SVINCOLO AUTOSTRADALE (DP08) Relazione tecnica
DP08	A301-00-D-CV-W8-DP08-00-001-B00	0	RIQUALIFICAZIONE AMBIENTALE SVINCOLO AUTOSTRADALE (DP08) Sezioni di stato finale e di riuso agrario 1:500
DP08	A301-00-D-CV-WZ-DP08-00-001-B00	0	RIQUALIFICAZIONE AMBIENTALE SVINCOLO AUTOSTRADALE (DP08) Sezioni di stato attuale VARIE
			DP09
DP09	A301-00-D-CV-PZ-DP09-00-001-B00	0	RIQUALIFICAZIONE AMBIENTALE CA' BIANCA (DP09) Estratto di mappa 1:1.500
DP09	A301-00-D-CV-PZ-DP09-00-002-B00	0	RIQUALIFICAZIONE AMBIENTALE CA' BIANCA (DP09) Planimetria di massimo scavo - autorizzato 1:1.500
DP09	A301-00-D-CV-PZ-DP09-00-003-B00	0	RIQUALIFICAZIONE AMBIENTALE CA' BIANCA (DP09) Planimetria di riuso agrario - autorizzato 1:1.500
DP09	A301-00-D-CV-PZ-DP09-00-004-B00	0	RIQUALIFICAZIONE AMBIENTALE CA' BIANCA (DP09) Planimetria di riuso agrario - variante 1:1.500
DP09	A301-00-D-CV-RG-DP09-00-001-B00	0	RIQUALIFICAZIONE AMBIENTALE CA' BIANCA (DP09) Relazione tecnica
DP09	A301-00-D-CV-W9-DP09-00-001-B00	0	RIQUALIFICAZIONE AMBIENTALE CA' BIANCA (DP09) Sezioni di riuso agrario - autorizzato 1:200
DP09	A301-00-D-CV-W9-DP09-00-002-B00	0	RIQUALIFICAZIONE AMBIENTALE CA' BIANCA (DP09) Sezioni di riuso agrario - variante 1:200
DP09	A301-00-D-CV-WZ-DP09-00-001-B00	0	RIQUALIFICAZIONE AMBIENTALE CA' BIANCA (DP09) Sezioni di massimo scavo - autorizzato VARIE
			DP10
DP10	A301-00-D-CV-P6-DP10-00-001-B00	0	cave piemonte RIQUALIFICAZIONE AMBIENTALE CASCINA BORIO CASSINE (DP10) Planimetria -Estratto di mappa 1:2000
DP10	A301-00-D-CV-PZ-DP10-00-001-B00	0	cave piemonte RIQUALIFICAZIONE AMBIENTALE CASCINA BORIO CASSINE (DP10) Planimetria - Planimetria di massimo scavo autorizzato 1:1500
DP10	A301-00-D-CV-PZ-DP10-00-002-B00	0	cave piemonte RIQUALIFICAZIONE AMBIENTALE CASCINA BORIO CASSINE (DP10) Planimetria - Planimetria di Recupero autorizzato 1:1500
DP10	A301-00-D-CV-PZ-DP10-00-003-B00	0	cave piemonte RIQUALIFICAZIONE AMBIENTALE CASCINA BORIO CASSINE (DP10) Planimetria - Planimetria di rimodellamento morfologico in progetto 1:1500
DP10	A301-00-D-CV-RG-DP10-00-001-B00	0	cave piemonte RIQUALIFICAZIONE AMBIENTALE CASCINA BORIO CASSINE (DP10) Relazione tecnica
DP10	A301-00-D-CV-WZ-DP10-00-001-B00	0	cave piemonte RIQUALIFICAZIONE AMBIENTALE CASCINA BORIO CASSINE (DP10) Sezioni - Sezioni di massimo scavo autorizzato Varie
DP10	A301-00-D-CV-WZ-DP10-00-002-B00	0	cave piemonte RIQUALIFICAZIONE AMBIENTALE CASCINA BORIO CASSINE (DP10) Sezioni - Sezioni di Recupero autorizzato 1:250
DP10	A301-00-D-CV-WZ-DP10-00-003-B00	0	cave piemonte RIQUALIFICAZIONE AMBIENTALE CASCINA BORIO CASSINE (DP10) Sezioni - Sezioni di rimodellamento morfologico in progetto Varie
DP10	A301-00-D-CV-WZ-DP10-00-004-B00	0	cave piemonte RIQUALIFICAZIONE AMBIENTALE CASCINA BORIO CASSINE (DP10) Sezioni - Sezioni di rimodellamento morfologico e riuso agrario 1:250
			DP11
DP11	A301-00-D-CV-P6-DP11-00-001-B00	0	cave piemonte RIQUALIFICAZIONE AMBIENTALE CASCINA ISOLABELLA (DP11) Planimetria -Estratto di mappa 1:2.000



CONSORZIO 			
WBS	Codifica Elaborato	Rev	Titolo Elaborato -- A301-00-D-CV-LS-SA00-01-001-B01 -- 15.06.05
DP11	A301-00-D-CV-P7-DP11-00-001-B00	0	cave piemonte RIQUALIFICAZIONE AMBIENTALE CASCINA ISOLABELLA (DP11) Planimetria - Planimetria di massimo scavo autorizzato 1:1.000
DP11	A301-00-D-CV-P7-DP11-00-002-B00	0	cave piemonte RIQUALIFICAZIONE AMBIENTALE CASCINA ISOLABELLA (DP11) Planimetria DI RIMODELLAMENTO MORFOLOGICO E DI RIUSO RICREATIVO - SPORTIVO 1:1.000
DP11	A301-00-D-CV-RG-DP11-00-001-B00	0	cave piemonte RIQUALIFICAZIONE AMBIENTALE CASCINA ISOLABELLA (DP11) Relazione tecnica
DP11	A301-00-D-CV-W7-DP11-00-001-B00	0	cave piemonte RIQUALIFICAZIONE AMBIENTALE CASCINA ISOLABELLA (DP11) Sezioni - Sezioni di massimo scavo autorizzato 1:1.000
DP11	A301-00-D-CV-W7-DP11-00-003-B00	0	cave piemonte RIQUALIFICAZIONE AMBIENTALE CASCINA ISOLABELLA (DP11) Sezioni - Sezioni DI RIMODELLAMENTO MORFOLOGICO IN PROGETTO 1:1.000
DP11	A301-00-D-CV-W8-DP11-00-001-B00	0	cave piemonte RIQUALIFICAZIONE AMBIENTALE CASCINA ISOLABELLA (DP11) Sezioni DI RIMODELLAMENTO MORFOLOGICO E DI RIUSO RICREATIVO - SPORTIVO 1:500
DP12			
DP12	A301-00-D-CV-P6-DP12-00-001-B00	0	cave piemonte RIQUALIFICAZIONE AMBIENTALE AREA ARTIGIANALE - DOSSI (DP12) Estratto di mappa 1:2000
DP12	A301-00-D-CV-P8-DP12-00-001-B00	0	cave piemonte RIQUALIFICAZIONE AMBIENTALE AREA ARTIGIANALE - DOSSI (DP12) Planimetria di stato attuale 1:500
DP12	A301-00-D-CV-P8-DP12-00-002-B00	0	cave piemonte RIQUALIFICAZIONE AMBIENTALE AREA ARTIGIANALE - DOSSI (DP12) Planimetria di stato finale e di riuso agrario 1:500
DP12	A301-00-D-CV-RG-DP12-00-001-B00	0	cave piemonte RIQUALIFICAZIONE AMBIENTALE AREA ARTIGIANALE - DOSSI (DP12) Relazione tecnica
DP12	A301-00-D-CV-W8-DP12-00-001-B00	0	cave piemonte RIQUALIFICAZIONE AMBIENTALE AREA ARTIGIANALE - DOSSI (DP12) Sezioni di stato attuale 1:500
DP12	A301-00-D-CV-W8-DP12-00-002-B00	0	cave piemonte RIQUALIFICAZIONE AMBIENTALE AREA ARTIGIANALE - DOSSI (DP12) Sezioni di stato finale e di riuso agrario 1:500
DP13			
DP13	A301-00-D-CV-P7-DP13-00-001-B00	0	cave piemonte RIQUALIFICAZIONE AMBIENTALE CASCINA BRACCANONA (DP13) Estratto di mappa 1:1000
DP13	A301-00-D-CV-P7-DP13-00-002-B00	0	cave piemonte RIQUALIFICAZIONE AMBIENTALE CASCINA BRACCANONA (DP13) Planimetria di stato attuale 1:1000
DP13	A301-00-D-CV-P7-DP13-00-003-B00	0	cave piemonte RIQUALIFICAZIONE AMBIENTALE CASCINA BRACCANONA (DP13) Planimetria di stato finale 1:1000
DP13	A301-00-D-CV-RG-DP13-00-001-B00	0	cave piemonte RIQUALIFICAZIONE AMBIENTALE CASCINA BRACCANONA (DP13) Relazione tecnica
DP13	A301-00-D-CV-W8-DP13-00-001-B00	0	cave piemonte RIQUALIFICAZIONE AMBIENTALE CASCINA BRACCANONA (DP13) Sezioni di stato attuale 1:500
DP13	A301-00-D-CV-W8-DP13-00-002-B00	0	cave piemonte RIQUALIFICAZIONE AMBIENTALE CASCINA BRACCANONA (DP13) Sezioni di stato finale e di riuso agrario 1:500
DP14			
DP14	A301-00-D-CV-P6-DP14-00-001-B00	0	cave piemonte RIQUALIFICAZIONE AMBIENTALE CASCINA GUARACCA (DP14) Estratto di mappa 1:2.000
DP14	A301-00-D-CV-P7-DP14-00-001-B00	0	cave piemonte RIQUALIFICAZIONE AMBIENTALE CASCINA GUARACCA (DP14) Planimetria di massimo scavo - autorizzato 1:1.000
DP14	A301-00-D-CV-P7-DP14-00-002-B00	0	cave piemonte RIQUALIFICAZIONE AMBIENTALE CASCINA GUARACCA (DP14) Planimetria di riuso agrario - autorizzato 1:1000
DP14	A301-00-D-CV-P7-DP14-00-003-B00	0	cave piemonte RIQUALIFICAZIONE AMBIENTALE CASCINA GUARACCA (DP14) Planimetria di riuso agrario - variante 1:1000
DP14	A301-00-D-CV-RG-DP14-00-001-B00	0	cave piemonte RIQUALIFICAZIONE AMBIENTALE CASCINA GUARACCA (DP14) Relazione tecnica
DP14	A301-00-D-CV-WZ-DP14-00-001-B00	0	cave piemonte RIQUALIFICAZIONE AMBIENTALE CASCINA GUARACCA (DP14) Sezioni di massimo scavo - autorizzato 1:1000 / 500
DP14	A301-00-D-CV-WZ-DP14-00-002-B00	0	cave piemonte RIQUALIFICAZIONE AMBIENTALE CASCINA GUARACCA (DP14) Sezioni di riuso agrario - autorizzato 1:250
DP14	A301-00-D-CV-WZ-DP14-00-003-B00	0	cave piemonte RIQUALIFICAZIONE AMBIENTALE CASCINA GUARACCA (DP14) Sezioni di riuso agrario - variante 1:250
DP15			
DP15	A301-00-D-CV-PZ-DP15-00-001-B00	0	cave piemonte RIQUALIFICAZIONE AMBIENTALE CASCINA PATTARELLINO (DP15) Estratto di mappa 1:1.500
DP15	A301-00-D-CV-PZ-DP15-00-002-B00	0	cave piemonte RIQUALIFICAZIONE AMBIENTALE CASCINA PATTARELLINO (DP15) Planimetria di massimo scavo - autorizzato 1:1.500
DP15	A301-00-D-CV-PZ-DP15-00-003-B00	0	cave piemonte RIQUALIFICAZIONE AMBIENTALE CASCINA PATTARELLINO (DP15) Planimetria di riuso agrario - autorizzato 1:1.500
DP15	A301-00-D-CV-PZ-DP15-00-004-B00	0	cave piemonte RIQUALIFICAZIONE AMBIENTALE CASCINA PATTARELLINO (DP15) Planimetria di rimodellamento morfologico e di riuso agrario - variante 1:1.500
DP15	A301-00-D-CV-RG-DP15-00-001-B00	0	cave piemonte RIQUALIFICAZIONE AMBIENTALE CASCINA PATTARELLINO (DP15) Relazione tecnica
DP15	A301-00-D-CV-W7-DP15-00-001-B00	0	cave piemonte RIQUALIFICAZIONE AMBIENTALE CASCINA PATTARELLINO (DP15) Sezioni di massimo scavo - autorizzato 1:1000
DP15	A301-00-D-CV-WZ-DP15-00-001-B00	0	cave piemonte RIQUALIFICAZIONE AMBIENTALE CASCINA PATTARELLINO (DP15) Sezioni di riuso agrario - autorizzato 1:250
DP15	A301-00-D-CV-WZ-DP15-00-002-B00	0	cave piemonte RIQUALIFICAZIONE AMBIENTALE CASCINA PATTARELLINO (DP15) Sezioni di rimodellamento morfologico in progetto VARIE
DP15	A301-00-D-CV-WZ-DP15-00-003-B00	0	cave piemonte RIQUALIFICAZIONE AMBIENTALE CASCINA PATTARELLINO (DP15) Sezioni rimodellamento morfologico e di riuso agrario - variante 1:250
DP16			
DP16	A301-00-D-CV-P7-DP16-00-001-B00	0	cave piemonte RIQUALIFICAZIONE AMBIENTALE CASCINA BORIO SEZZADIO (DP16) Planimetria -Estratto di mappa 1:1.000
DP16	A301-00-D-CV-P7-DP16-00-002-B00	0	cave piemonte RIQUALIFICAZIONE AMBIENTALE CASCINA BORIO SEZZADIO (DP16) Planimetria - Planimetria di massimo scavo autorizzato 1:1.000
DP16	A301-00-D-CV-P7-DP16-00-003-B00	0	cave piemonte RIQUALIFICAZIONE AMBIENTALE CASCINA BORIO SEZZADIO (DP16) Planimetria - Planimetria di Riuso agrario autorizzato 1:1.000
DP16	A301-00-D-CV-P7-DP16-00-004-B00	0	cave piemonte RIQUALIFICAZIONE AMBIENTALE CASCINA BORIO SEZZADIO (DP16) Planimetria - Planimetria di rimodellamento morfologico in progetto 1:1.000
DP16	A301-00-D-CV-RG-DP16-00-001-B00	0	cave piemonte RIQUALIFICAZIONE AMBIENTALE CASCINA BORIO SEZZADIO (DP16) Relazione tecnica
DP16	A301-00-D-CV-WZ-DP16-00-001-B00	0	cave piemonte RIQUALIFICAZIONE AMBIENTALE CASCINA BORIO SEZZADIO (DP16) Sezioni - Sezioni di massimo scavo autorizzato Varie
DP16	A301-00-D-CV-WZ-DP16-00-002-B00	0	cave piemonte RIQUALIFICAZIONE AMBIENTALE CASCINA BORIO SEZZADIO (DP16) Sezioni - Sezioni di Riuso agrario autorizzato 1:250
DP16	A301-00-D-CV-WZ-DP16-00-003-B00	0	cave piemonte RIQUALIFICAZIONE AMBIENTALE CASCINA BORIO SEZZADIO (DP16) Sezioni - Sezioni di rimodellamento morfologico in progetto Varie
DP16	A301-00-D-CV-WZ-DP16-00-004-B00	0	cave piemonte RIQUALIFICAZIONE AMBIENTALE CASCINA BORIO SEZZADIO (DP16) Sezioni - Sezioni di rimodellamento morfologico e riuso agrario 1:250
DP17			
DP17	A301-00-D-CV-P6-DP17-00-001-B00	0	cave piemonte RIQUALIFICAZIONE AMBIENTALE CASCINA OPERA PIA (DP17) Planimetria -Estratto di mappa 1:2000
DP17	A301-00-D-CV-P6-DP17-00-002-B00	0	cave piemonte RIQUALIFICAZIONE AMBIENTALE CASCINA OPERA PIA (DP17) Planimetria - Planimetria di massimo scavo autorizzato 1:2000
DP17	A301-00-D-CV-P6-DP17-00-003-B00	0	cave piemonte RIQUALIFICAZIONE AMBIENTALE CASCINA OPERA PIA (DP17) Planimetria - Planimetria di Recupero ambientale autorizzato 1:2000
DP17	A301-00-D-CV-P6-DP17-00-004-B00	0	cave piemonte RIQUALIFICAZIONE AMBIENTALE CASCINA OPERA PIA (DP17) Planimetria - Planimetria di Recupero ambientale in progetto 1:2000
DP17	A301-00-D-CV-RG-DP17-00-001-B00	0	cave piemonte RIQUALIFICAZIONE AMBIENTALE CASCINA OPERA PIA (DP17) Relazione tecnica
DP17	A301-00-D-CV-W6-DP17-00-001-B00	0	cave piemonte RIQUALIFICAZIONE AMBIENTALE CASCINA OPERA PIA (DP17) Sezioni - Sezioni di massimo scavo autorizzato 1:2000
DP17	A301-00-D-CV-W8-DP17-00-001-B00	0	cave piemonte RIQUALIFICAZIONE AMBIENTALE CASCINA OPERA PIA (DP17) Sezioni - Sezioni di Recupero ambientale in progetto 1:500
DP17	A301-00-D-CV-W9-DP17-00-001-B00	0	cave piemonte RIQUALIFICAZIONE AMBIENTALE CASCINA OPERA PIA (DP17) Sezioni - Sezioni di Recupero ambientale autorizzato 1:200
DP18			
DP18	A301-00-D-CV-P7-DP18-00-001-B00	0	cave piemonte RIQUALIFICAZIONE AMBIENTALE CASCINA CACCIANEBBIA (DP18) Estratto di mappa 1:1.000



CONSORZIO 			
WBS	Codifica Elaborato	Rev	Titolo Elaborato -- A301-00-D-CV-LS-SA00-01-001-B01 -- 15.06.05
DP18	A301-00-D-CV-P7-DP18-00-002-B00	0	cave piemonte RIQUALIFICAZIONE AMBIENTALE CASCINA CACCIANEBBIA (DP18) Planimetria di massimo scavo - autorizzato 1:1.000
DP18	A301-00-D-CV-P7-DP18-00-003-B00	0	cave piemonte RIQUALIFICAZIONE AMBIENTALE CASCINA CACCIANEBBIA (DP18) Planimetria di riuso agrario - autorizzato 1:1.000
DP18	A301-00-D-CV-P7-DP18-00-004-B00	0	cave piemonte RIQUALIFICAZIONE AMBIENTALE CASCINA CACCIANEBBIA (DP18) Planimetria di riuso agrario - variante 1:1.000
DP18	A301-00-D-CV-RG-DP18-00-001-B00	0	cave piemonte RIQUALIFICAZIONE AMBIENTALE CASCINA CACCIANEBBIA (DP18) Relazione tecnica
DP18	A301-00-D-CV-W7-DP18-00-001-B00	0	cave piemonte RIQUALIFICAZIONE AMBIENTALE CASCINA CACCIANEBBIA (DP18) Sezioni di massimo scavo - autorizzato 1:1000
DP18	A301-00-D-CV-WZ-DP18-00-001-B00	0	cave piemonte RIQUALIFICAZIONE AMBIENTALE CASCINA CACCIANEBBIA (DP18) Sezioni di riuso agrario - autorizzato 1:250
DP18	A301-00-D-CV-WZ-DP18-00-002-B00	0	cave piemonte RIQUALIFICAZIONE AMBIENTALE CASCINA CACCIANEBBIA (DP18) Sezioni di riuso agrario - variante 1:250
DP19			
DP19	A301-00-D-CV-P6-DP19-00-001-B00	0	cave piemonte RIQUALIFICAZIONE AMBIENTALE CASCINA CASTELLOTTA (DP19) Estratto di mappa 1:2000
DP19	A301-00-D-CV-P7-DP19-00-001-B00	0	cave piemonte RIQUALIFICAZIONE AMBIENTALE CASCINA CASTELLOTTA (DP19) Planimetria di stato attuale 1:1000
DP19	A301-00-D-CV-P7-DP19-00-002-B00	0	cave piemonte RIQUALIFICAZIONE AMBIENTALE CASCINA CASTELLOTTA (DP19) Planimetria viabilità di accesso all'area 1:1000
DP19	A301-00-D-CV-P7-DP19-00-003-B00	0	cave piemonte RIQUALIFICAZIONE AMBIENTALE CASCINA CASTELLOTTA (DP19) Planimetria di stato finale 1:1000
DP19	A301-00-D-CV-RG-DP19-00-001-B00	0	cave piemonte RIQUALIFICAZIONE AMBIENTALE CASCINA CASTELLOTTA (DP19) Relazione tecnica
DP19	A301-00-D-CV-W8-DP19-00-001-B00	0	cave piemonte RIQUALIFICAZIONE AMBIENTALE CASCINA CASTELLOTTA (DP19) Sezioni di stato attuale 1:500
DP19	A301-00-D-CV-W8-DP19-00-002-B00	0	cave piemonte RIQUALIFICAZIONE AMBIENTALE CASCINA CASTELLOTTA (DP19) Sezioni di stato finale 1:500
DP21			
DP21	A301-00-D-CV-P6-DP21-00-001-B00	0	cave piemonte CAVA APRI E CHIUDI CASCINA MARINONA (DP21) Planimetria -Estratto di mappa 1:2.000
DP21	A301-00-D-CV-P6-DP21-00-002-B00	0	cave piemonte CAVA APRI E CHIUDI CASCINA MARINONA (DP21) Planimetria - Rilievo topografico 1:2.000
DP21	A301-00-D-CV-P6-DP21-00-003-B00	0	cave piemonte CAVA APRI E CHIUDI CASCINA MARINONA (DP21) Foto aerea 1:2.000
DP21	A301-00-D-CV-P6-DP21-00-004-B00	0	cave piemonte- Cava Apri e Chiudi Cascina Marinona (DP21) Plan. - Schema evolutivo e di conduzione del sito di cava/deposito con evidenziazione della potenzialità degli inerti estraibili 1:2.000
DP21	A301-00-D-CV-P6-DP21-00-005-B00	0	cave piemonte CAVA APRI E CHIUDI CASCINA MARINONA (DP21) Planimetria - Massimo scavo con evidenziazione capacità di allocazione smarino 1:2.000
DP21	A301-00-D-CV-P6-DP21-00-006-B00	0	cave piemonte CAVA APRI E CHIUDI CASCINA MARINONA (DP21) Planimetria - Sistemazione finale - Riuso agrario 1:2.000
DP21	A301-00-D-CV-P6-DP21-02-001-B00	0	INTERFERENZE SOPRA-SOTTOSERVIZI - CAVA MARINONA - RILIEVO INTERFERENZE - PLANIMETRIA
DP21	A301-00-D-CV-P8-DP21-00-001-B00	0	Planimetria generale stato di fatto 1:500
DP21	A301-00-D-CV-P8-DP21-00-002-B00	0	Planimetria generale stato di progetto 1:500
DP21	A301-00-D-CV-P8-DP21-00-003-B00	0	Planimetria bonifica bellica 1:500
DP21	A301-00-D-CV-P8-DP21-01-001-B00	0	Planimetria movimenti di terra 1:500
DP21	A301-00-D-CV-P9-DP21-00-001-B00	0	cave piemonte CAVA APRI E CHIUDI CASCINA MARINONA (DP21) Planimetria -Impianto di frantumazione 1:200
DP21	A301-00-D-CV-P9-DP21-09-001-B00	0	Rimozione - Planimetria generale - Tavola 1/2 1:250
DP21	A301-00-D-CV-P9-DP21-09-002-B00	0	Rimozione - Planimetria generale - Tavola 2/2 1:250
DP21	A301-00-D-CV-PA-DP21-00-001-B00	0	cave piemonte CAVA APRI E CHIUDI CASCINA MARINONA (DP21) PIANTA E Sezioni - Impianto gruppo chiarificazione e pressatura fanghi 1:100
DP21	A301-00-D-CV-PZ-DP21-05-001-B00	0	Rete di smaltimento acque reflue 1:500
DP21	A301-00-D-CV-PZ-DP21-05-002-B00	0	Rete elettrica, telefonica, terra ed illuminazione esterna - Tavola 1/2 1:250
DP21	A301-00-D-CV-PZ-DP21-05-003-B00	0	Rete elettrica, telefonica, terra ed illuminazione esterna - Tavola 2/2 1:250
DP21	A301-00-D-CV-PZ-DP21-05-004-B00	0	Rete idrica, e antincendio - Tavola 1/2 1:250
DP21	A301-00-D-CV-PZ-DP21-05-005-B00	0	Rete idrica, e antincendio - Tavola 2/2 1:250
DP21	A301-00-D-CV-PZ-DP21-05-006-B00	0	Rete smaltimento acque meteoriche - Tavola 1/2 1:250
DP21	A301-00-D-CV-PZ-DP21-05-007-B00	0	Rete smaltimento acque meteoriche - Tavola 2/2 1:250
DP21	A301-00-D-CV-RG-DP21-00-001-B00	0	cave piemonte CAVA APRI E CHIUDI CASCINA MARINONA (DP21) Relazione tecnica
DP21	A301-00-D-CV-RG-DP21-00-002-B00	0	cave piemonte- Cava Apri e Chiudi Cascina Marinona(DP21) Rel. Tec. dell'impianto di frantumazione, lavaggio e selezione completo di chiarificazione delle acque e pressatura fanghi
DP21	A301-00-D-CV-RO-DP21-00-001-B00	0	interferenze INTERFERENZE SOPRA-SOTTO SERVIZI PROGETTO DI RISOLUZIONE Cava - MARINONA Relazione Tecnica descrittiva -----
DP21	A301-00-D-CV-SX-DP21-00-001-B00	0	Tipologici Campi Operativi VARIE
DP21	A301-00-D-CV-W6-DP21-00-001-B00	0	cave piemonte CAVA APRI E CHIUDI CASCINA MARINONA (DP21) Sezioni di scavo e di riuso agrario 1:2.000
DP21	A301-00-D-CV-W8-DP21-00-001-B00	0	Sezioni trasversali 1:500
DP21	A301-00-D-CV-W9-DP21-00-001-B00	0	cave piemonte CAVA APRI E CHIUDI CASCINA MARINONA (DP21) Sezioni -Impianto di frantumazione 1:200
DP22			
DP22	A301-00-D-CV-P6-DP22-00-001-B00	0	cave piemonte CAVA APRI E CHIUDI CASCINA ROMANELLOTTA (DP22) Rilievo topografico 1:2.000
DP22	A301-00-D-CV-P6-DP22-00-002-B00	0	cave piemonte CAVA APRI E CHIUDI CASCINA ROMANELLOTTA (DP22) Planimetria -Estratto catastale 1:2.000
DP22	A301-00-D-CV-P6-DP22-00-003-B00	0	cave piemonte CAVA APRI E CHIUDI CASCINA ROMANELLOTTA (DP22) Foto aerea 1:2.000
DP22	A301-00-D-CV-P6-DP22-00-004-B00	0	cave piemonte CAVA APRI E CHIUDI CASCINA ROMANELLOTTA (DP22) Planimetria - Stato di fatto 1:2.000
DP22	A301-00-D-CV-P6-DP22-00-005-B00	0	cave piemonte CAVA APRI E CHIUDI CASCINA ROMANELLOTTA (DP22) Planimetria -Schema evolutivo e di conduzione del sito di cava/deposito 1:2.000
DP22	A301-00-D-CV-P6-DP22-00-006-B00	0	cave piemonte CAVA APRI E CHIUDI CASCINA ROMANELLOTTA (DP22) Planimetria -Evidenziazione capacità di allocazione smarino 1:2.000
DP22	A301-00-D-CV-P6-DP22-00-007-B00	0	cave piemonte CAVA APRI E CHIUDI CASCINA ROMANELLOTTA (DP22) Sistemazione finale riuso agrario 1:2.000
DP22	A301-00-D-CV-P6-DP22-02-001-B00	0	INTERFERENZE SOPRA-SOTTOSERVIZI - CAVA ROMANELLOTTA - RILIEVO INTERFERENZE - PLANIMETRIA
DP22	A301-00-D-CV-P9-DP22-00-001-B00	0	cave piemonte CAVA APRI E CHIUDI CASCINA ROMANELLOTTA (DP22) Planimetria -Impianto di frantumazione 1:200
DP22	A301-00-D-CV-PA-DP22-00-001-B00	0	cave piemonte CAVA APRI E CHIUDI CASCINA ROMANELLOTTA (DP22) PIANTA E Sezioni - Impianto gruppo chiarificazione e pressatura fanghi 1:100
DP22	A301-00-D-CV-RG-DP22-00-001-B01	1	cave piemonte CAVA APRI E CHIUDI CASCINA ROMANELLOTTA (DP22) Relazione tecnica
DP22	A301-00-D-CV-RG-DP22-00-002-B00	0	cave piemonte Cava Apri e chiudi Cascina Romanelotta(DP22) Rel. Tec. dell'impianto di frantumazione, lavaggio e selezione completo di chiarificazione delle acque e pressatura fanghi 1:2.000
DP22	A301-00-D-CV-RO-DP22-00-001-B00	0	interferenze INTERFERENZE SOPRA-SOTTO SERVIZI PROGETTO DI RISOLUZIONE Cava - ROMANELLOTTA (Comune di Pozzolo) Relazione Tecnica descrittiva -----
DP22	A301-00-D-CV-W9-DP22-00-001-B00	0	cave piemonte CAVA APRI E CHIUDI CASCINA ROMANELLOTTA (DP22) Sezioni -Impianto di frantumazione 1:200



CONSORZIO 			
WBS	Codifica Elaborato	Rev	Titolo Elaborato -- A301-00-D-CV-LS-SA00-01-001-B01 -- 15.06.05
DP22	A301-00-D-CV-WZ-DP22-00-001-B00	0	cave piemonte CAVA APRI E CHIUDI CASCINA ROMANELLOTTA (DP22) Sezioni di massimo scavo e di Riuso agrario 1:2.000/1:500
			DP23
DP23	A301-00-D-CV-P6-DP23-00-001-B00	0	cave piemonte CAVA APRI E CHIUDI CASCINA REVELLINO (DP23) Planimetria -Estratto di mappa 1:2.000
DP23	A301-00-D-CV-P7-DP23-00-001-B00	0	cave piemonte CAVA APRI E CHIUDI CASCINA REVELLINO (DP23) Planimetria - Rilievo topografico 1:1.000
DP23	A301-00-D-CV-P7-DP23-00-002-B00	0	cave piemonte CAVA APRI E CHIUDI CASCINA REVELLINO (DP23) Planimetria - Evoluzione dei lavori 1:1.000
DP23	A301-00-D-CV-P7-DP23-00-003-B00	0	cave piemonte CAVA APRI E CHIUDI CASCINA REVELLINO (DP23) Planimetria - Foto aerea con evidenziazione lotti 1:1.000
DP23	A301-00-D-CV-P7-DP23-00-004-B00	0	cave piemonte CAVA APRI E CHIUDI CASCINA REVELLINO (DP23) Planimetria - Massimo scavo 1a Fase 1:1.000
DP23	A301-00-D-CV-P7-DP23-00-005-B00	0	cave piemonte CAVA APRI E CHIUDI CASCINA REVELLINO (DP23) Planimetria - Massimo scavo 2a Fase 1:1.000
DP23	A301-00-D-CV-P7-DP23-00-006-B00	0	cave piemonte CAVA APRI E CHIUDI CASCINA REVELLINO (DP23) Planimetria - Massimo scavo 1:1.000
DP23	A301-00-D-CV-P7-DP23-00-007-B00	0	cave piemonte CAVA APRI E CHIUDI CASCINA REVELLINO (DP23) Planimetria - Riuso agrario 3a Fase 1:1.000
DP23	A301-00-D-CV-RG-DP23-00-001-B00	0	cave piemonte CAVA APRI E CHIUDI CASCINA REVELLINO (DP23) Relazione tecnica
DP23	A301-00-D-CV-W7-DP23-00-001-B00	0	cave piemonte CAVA APRI E CHIUDI CASCINA REVELLINO (DP23) Sezioni - Sezioni di massimo scavo 1:1.000
DP23	A301-00-D-CV-WZ-DP23-00-001-B00	0	cave piemonte CAVA APRI E CHIUDI CASCINA REVELLINO (DP23) Sezioni - Riuso agrario 3a Fase 1:250
			DP25
DP25	A301-00-D-CV-PZ-DP25-00-001-B00	0	cave piemonte RIQUALIFICAZIONE AMBIENTALE CASCINA Bruciata (DP25) Planimetria stato finale di recupero 1/2000
DP25	A301-00-D-CV-PZ-DP25-00-002-B00	0	cave piemonte RIQUALIFICAZIONE AMBIENTALE CASCINA Bruciata (DP25) Posizionamento punti di monitoraggio 1/2000
DP25	A301-00-D-CV-RG-DP25-00-001-B00	0	cave piemonte RIQUALIFICAZIONE AMBIENTALE CASCINA Bruciata (DP25) Relazione tecnica
DP25	A301-00-D-CV-WZ-DP25-00-001-B00	0	cave piemonte RIQUALIFICAZIONE AMBIENTALE CASCINA Bruciata (DP25) Sezioni sovrapposte attuale e finale 1/1000 - 1/100
			FA00
FA00	A301-00-D-CV-AA-FA00-0X-001-B00	0	Fabbricati SSELINIA III VALICOFABBRICATI TIPOLOGICI SSESOTTOSTAZIONE ELETTRICA 3kVArchitettonici - Piante, Sezioni e Prospetti
FA00	A301-00-D-CV-AA-FA00-0X-003-B00	0	Fabbricati SSELINIA III VALICOFABBRICATI TIPOLOGICI SSECABINA TE 3kVArchitettonici - Piante, Sezioni e Prospetti
FA00	A301-00-D-CV-AZ-FA00-0X-001-B00	0	Fabbricati Cabina consegna Enel LINEA III VALICO FABBRICATI TIPOLOGICI CABINA CONSEGNA ENEL Architettonici - Piante, Sezioni e Prospetti
FA00	A301-00-D-CV-AZ-FA00-0X-002-B00	0	Fabbricati SSELINIA III VALICOFABBRICATI TIPOLOGICI SSESOTTOSTAZIONE ELETTRICA 3kVArchitettonici - Abaco serramenti
FA00	A301-00-D-CV-AZ-FA00-0X-003-B00	0	Fabbricati SSELINIA III VALICOFABBRICATI TIPOLOGICI SSECABINA TE 3kVArchitettonici - Abaco serramenti
			FA1A
FA1A	A301-00-D-CV-PZ-FA1A-0X-001-B00	0	Linea III Valico - Fabbriato Sicurezza Imbocco finestra Polcevera - Localizzazione planimetrica - pianta e sezioni - tabella materiali
			FA1B
FA1B	A301-00-D-CV-PZ-FA1B-0X-001-B00	0	Linea III Valico - Fabbriato Sicurezza Imbocco finestra Cravasco - Pianta e Sezioni - Tabella materiali
			FA1C
FA1C	A301-00-D-CV-PZ-FA1C-0X-001-B00	0	Linea III Valico - Fabbriato Sicurezza Imbocco finestra Castagnola - Pianta e Sezioni - Tabella materiali
			FA1D
FA1D	A301-00-D-CV-AA-FA1D-0X-001-B00	0	Linea III Valico FABBRICATI TIPOLOGICI SSE SOTTOSTAZIONE ELETTRICA 3 KV Architettonici - Piante, Sezioni e Progetti
			FA1E
FA1E	A301-00-D-CV-PZ-FA1E-0X-001-B00	0	Linea III Valico - Fabbriato Sicurezza Imbocco finestra Val Lemme - Pianta e Sezioni - Tabella materiali
			FA1G
FA1G	A301-00-D-CV-AZ-FA1G-0X-001-B00	0	Linea III Valico - Fabbriato Antincendio Esterno - Tipologico - Pianta e Sezioni
			FA1H
FA1H	A301-00-D-CV-AZ-FA1H-0X-005-B00	0	Linea III Valico - Fabbriato Antincendio Esterno - Tipologico - Pianta e Sezioni
			FA1J
FA1J	A301-00-D-CV-AZ-FA1J-0X-005-B00	0	Linea III Valico - Fabbriato Antincendio Esterno - Tipologico - Pianta e Sezioni
FA1J	A301-00-D-CV-PZ-FA1J-0X-001-B00	0	Linea III Valico - Fabbriato PC e Sicurezza Arquata-Libarna - Pianta e Sezioni - Tabella materiali
			FA1K
FA1K	A301-00-D-CV-AZ-FA1K-0X-004-B00	0	FABBRICATO ANTINCENDIO ESTERNO - TIPOLOGICO - IMBOCCO SERRAVALLE SUD - ARCHITETTONICI - PIANTE E SEZIONI
			FA1L
FA1L	A301-00-D-CV-AZ-FA1L-0X-004-B00	0	Fabbricati LINEA III VALICO FABBRICATO SICUREZZA IMBOCCO NORD GALLERIA SERRAVALLE ELABORATI GENERALI - Pianta e Sezioni - Tabella materiali
			FA1M
FA1M	A301-00-D-CV-PZ-FA1M-0X-001-B00	0	Linea III Valico - Fabbriato PJ1 Shunt III Valico-Torino - Pianta e Sezioni - Tabella materiali
			FA1P
FA1P	A301-00-D-CV-AA-FA1P-0X-001-B00	0	Linea III Valico - FABBRICATI TIPOLOGICI SSE - CABINA TE 3KV 37+300 - Architettonici - Pianta, Sezioni e Prospetti
			FA1Q
FA1Q	A301-00-D-CV-AA-FA1Q-0X-001-B00	0	Linea III Valico - FABBRICATI TIPOLOGICI SSE - CABINA TE 3KV 44+000 - Architettonici - Pianta, Sezioni e Prospetti
			FA1R
FA1R	A301-00-D-CV-PZ-FA1R-0X-001-B00	0	Linea III Valico - Fabbriato PJ Raccordo Pozzolo - Pianta e Sezioni - Tabella materiali
			FA1S
FA1S	A301-00-D-CV-PZ-FA1S-0X-001-B00	0	Linea III Valico - Fabbriato PM Rivalta Scrivera - Pianta e Sezioni - Tabella materiali
			FA1T
FA1T	A301-00-D-CV-PZ-FA1T-0X-001-B00	0	Linea III Valico - Fabbriato tecnologico imbocco Sud Galleria Pozzolo - Pianta e Sezioni - Tabella materiali
			FA1V
FA1V	A301-00-D-CV-PZ-FA1V-0X-001-B00	0	Linea III Valico - Fabbriato Sicurezza Imbocco Nord Galleria Pozzolo - Pianta e Sezioni - Tabella materiali
			FA1Z



CONSORZIO 			
WBS	Codifica Elaborato	Rev	Titolo Elaborato -- A301-00-D-CV-LS-SA00-01-001-B01 -- 15.06.05
FA1Z	A301-00-D-CV-AA-FA1Z-0X-001-B00	0	LINEA III VALICO - FABBRICATI TIPOLOGICI SSE - SOTTOSTAZIONE ELETTRICA 3 KV - Architettonici - Piante, Sezioni e Progetti
			FA22
FA22	A301-00-D-CV-PZ-FA22-0X-001-B00	0	Linea III Valico - Interconnessi Fabbriato Sicurezza Imbocco finestra Borzoli - Pianta e Sezioni - Tabella materiali
			FA41
FA41	A301-00-D-CV-PZ-FA41-0X-001-B00	0	Linea III Valico - Fabbriato PJ1 - PJ2 Raccordo tecnico III Valico - Novi Ligure - Pianta e Sezioni - Tabella materiali
			FA51
FA51	A301-00-D-CV-PZ-FA51-0X-001-B00	0	Shunt III Valico - Fabbriato PJ2 e Sicurezza Imbocco nord galleria Shunt - Pianta e Sezioni - Tabella materiali
			FA52
FA52	A301-00-D-CV-PZ-FA52-0X-001-B01	1	Shunt Torino - Fabbriato Sicurezza Imbocco sud - Localizzazione planimetrica - Pianta, Sezioni e Tabella materiali
			FA83
FA83	A301-00-D-CV-AA-FA83-0X-001-B00	0	LINEA III VALICO - FABBRICATI TIPOLOGICI SSE - SOTTOSTAZIONE ELETTRICA 3 KV - Architettonici - Piante, Sezioni e Progetti
			FA91
FA91	A301-00-D-CV-PZ-FA91-0X-001-B00	0	Linea Storica - Fabbriato PJ2 Doppio bivio Fegino e Sicurezza Imbocco galleria - Pianta e Sezioni - Tabella materiali
			GA00
GA00	A301-00-D-CV-RI-GA00-0X-001-B00	0	Gallerie artificiali- Sistemazioni idrauliche dei portali delle gallerie - Relazione tecnica e calcoli idraulici
GA00	A301-00-D-CV-RO-GA00-0X-002-B00	0	Gallerie artificiali- Galleria Serravalle - imbocco Sud - Galleria di Valico-Imbocco Nord - Relazione Tecnica e di Calcolo
GA00	A301-00-D-CV-RO-GA00-0X-003-B00	0	Gallerie artificiali e imbocchi - Galleria III Valico imbocco sud - Galleria Campasso-imbocco nord e sud- Rel. tecnica e di calcolo
GA00	A301-00-D-CV-RO-GA00-0X-004-B00	0	Gallerie artificiali e imbocchi -Finestra Cravasco - Relazione Tecnica e di Calcolo
GA00	A301-00-D-CV-RO-GA00-0X-005-B00	0	Gallerie artificiali e imbocchi - imbocchi campasso nord e valico sud - predimensionamento muri di sostegno
GA00	A301-00-D-CV-WB-GA00-0X-001-B00	0	LINEA III VALICO -GALLERIA ARTIFICIALE A SINGOLO BINARIO - GALLERIA ARTIFICIALE A DOPPIO BINARIO : INTERASSE 4m- sezioni trasversali tipo architettoniche
GA00	A301-00-D-CV-WB-GA00-0X-006-B00	0	LINEA III VALICO -GALLERIA ARTIFICIALE A DOPPIO BINARIO : SEZIONI TRASVERSALI SENZA NICCHIE INTERASSE 4,50 m- sezioni trasversali tipo architettoniche
GA00	A301-00-D-CV-WB-GA00-0X-008-B01	1	LINEA III VALICO - GALLERIA ARTIFICIALE A DOPPIO BINARIO CON SETTO CENTRALE - Sezioni trasversali tipo architettoniche
			GA1A
GA1A	A301-00-D-CV-A9-GA1A-0X-001-B00	0	Gallerie Campasso - imbocco sud - profilo long. galleria di linea e sezioni trasversali d'intervento
GA1A	A301-00-D-CV-BB-GA1A-0X-001-B00	0	Gallerie Campasso - imbocco sud - Carpenterie dima e concio d'attacco, Galleria Artificiale
GA1A	A301-00-D-CV-F7-GA1A-0X-001-B00	0	Imbocco galleria Campasso lato Genova sistemazioni idrauliche profilo longitudinale di progetto e sezioni tipo
GA1A	A301-00-D-CV-FZ-GA1A-0X-001-B00	0	Gallerie artificiali e imbocchi - imbocco galleria naturale Campasso lato Genova al km 0+545,00 sistemazioni idrauliche profilo longitudinale di progetto e sezioni tipo
GA1A	A301-00-D-CV-G7-GA1A-0X-001-B00	0	Galleria Campasso- imbocco sud - carta geomorfologica-geomeccanica della zona dell'imbocco
GA1A	A301-00-D-CV-P8-GA1A-0X-001-B00	0	Imbocco Galleria Campasso lato Genova - smaltimento acque di galleria
GA1A	A301-00-D-CV-P9-GA1A-0X-001-B00	0	Gallerie Campasso - imbocco sud - sviluppata in asse paratia
GA1A	A301-00-D-CV-P9-GA1A-0X-003-B00	0	Gallerie Campasso - imbocco sud -planimetria definitiva
GA1A	A301-00-D-CV-P9-GA1A-0X-004-B00	0	Gallerie Campasso - imbocco sud -planimetria d'intervento
GA1A	A301-00-D-CV-P9-GA1A-0X-005-B00	0	Imbocco Galleria Campasso lato Genova Sistemazioni idrauliche Planimetria di progetto
GA1A	A301-00-D-CV-RO-GA1A-0X-001-B00	0	Galleria Campasso - imbocco Sud - Relazione geologico-geomeccanica-geomorfologica della zona dell'imbocco
GA1A	A301-00-D-CV-W9-GA1A-0X-002-B00	0	Gallerie Campasso - imbocco Sud - profilo long. e sezioni trasversali definitiva
GA1A	A301-00-D-CV-W9-GA1A-0X-003-B00	0	Gallerie Campasso - imbocco Sud - SEZIONI TRASVERSALI DEFINITIVE
GA1A	A301-00-D-CV-W9-GA1A-0X-004-B00	0	Gallerie Campasso - imbocco Sud - SEZIONI TRASVERSALI D'INTERVENTO
GA1A	A301-00-D-CV-WA-GA1A-0X-001-B00	0	Imbocco Galleria Campasso lato Genova - Sistemazioni idrauliche Sezioni trasversali di progetto
			GA1B
GA1B	A301-00-D-CV-A9-GA1B-0X-001-B00	0	Gallerie artificiali e imbocchi galleria Campasso - imbocco NORD Doppio Binario -Opere Di Imbocco Profilo Longitudinale , Sezioni Trasversali Fase 2
GA1B	A301-00-D-CV-AZ-GA1B-0X-001-B00	0	Gallerie artificiali e imbocchi galleria Campasso - imbocco NORD Doppio Binario -Opere Di Imbocco Profilo Longitudinale , Sezioni Trasversali FASE 1
GA1B	A301-00-D-CV-BB-GA1B-0X-001-B00	0	Gallerie Artificiali e Imbocchi Galleria Campasso - Imbocco Nord Doppio Binario - Opere Di Imbocco Carpenterie Dima e Concio d'attacco
GA1B	A301-00-D-CV-P9-GA1B-0X-001-B00	0	Gallerie Artificiali E Imbocchi Galleria Campasso - Imbocco Nord Doppio Binario - Opere di Imbocco Planimetria di Intervento Fase 1
GA1B	A301-00-D-CV-P9-GA1B-0X-002-B00	0	Gallerie Artificiali E Imbocchi Galleria Campasso - Imbocco Nord Doppio Binario - Opere di Imbocco Planimetria di Intervento Fase 2
GA1B	A301-00-D-CV-P9-GA1B-0X-003-B00	0	Imbocco G.N. Campasso lato Milano - Sistemazioni idrauliche - Planimetria - particolari costruttivi
			GA1C
GA1C	A301-00-D-CV-A9-GA1C-0X-001-B00	0	Gallerie artificiali e imbocchi - Galleria Valico - Imbocco Sud- Doppio Binario - Opere di Imbocco - Profilo Longitudinale, Sezioni Trasversali Fase 2
GA1C	A301-00-D-CV-AZ-GA1C-0X-001-B00	0	Gallerie artificiali e imbocchi - Galleria Valico - Imbocco Sud- Doppio Binario - Opere di Imbocco - profilo, sezioni trasv e sviluppata fase 1
GA1C	A301-00-D-CV-BB-GA1C-0X-001-B00	0	Gallerie artificiali e imbocchi - Galleria Valico - Imbocco Sud- Doppio Binario - Opere di Imbocco - carpenterie galleria artificiale, portale, dima e concio d'attacco
GA1C	A301-00-D-CV-FZ-GA1C-0X-001-B00	0	Gallerie artificiali e imbocchi - imbocco Galleria naturale valico lato Genova al km 1+232,00 Sistemazioni idrauliche Profili longitudinali, sezioni trasversali e particolari costruttivi
GA1C	A301-00-D-CV-G7-GA1C-0X-001-B00	0	Gallerie artificiali e imbocchi - Imbocco Galleria Naturale Valico Lato Genova Linea III Valico Carta geomorfologica-geomeccanica della zona dell'imbocco
GA1C	A301-00-D-CV-P9-GA1C-0X-001-B00	0	Gallerie artificiali e imbocchi - Galleria Valico Imbocco Sud- Doppio Binario - Opere di Imbocco - PLANIMETRIA FASE 1
GA1C	A301-00-D-CV-P9-GA1C-0X-002-B00	0	Gallerie artificiali e imbocchi - Galleria Valico Imbocco Sud- Doppio Binario - Opere di Imbocco -PLANIMETRIA FASE 2
GA1C	A301-00-D-CV-P9-GA1C-0X-003-B00	0	Imbocco Galleria III valico lato Genova - Sistemazioni idrauliche Planimetria e particolari costruttivi.
GA1C	A301-00-D-CV-RO-GA1C-0X-001-B00	0	Gallerie artificiali e imbocchi Imbocco Galleria Naturale Valico Lato Genova Linea III Valico Relazione geologico-geomeccanica-geomorfologica della zona dell'imbocco
			GA1D
GA1D	A301-00-D-CV-A9-GA1D-0X-001-B00	0	Gallerie artificiali e imbocchi FINESTRA POLCEVERA PROGR. 5+197 OPERE DI IMBOCCO - SVILUPPATA,SEZIONE E PROFILO DI INTERVENTO
GA1D	A301-00-D-CV-A9-GA1D-0X-002-B00	0	Gallerie artificiali e imbocchi FINESTRA POLCEVERA PROGR. 5+197 OPERE DI IMBOCCO - SEZIONE E PROFILO LONGITUDINALE DEFINITIVI
GA1D	A301-00-D-CV-BB-GA1D-0X-001-B00	0	Gallerie artificiali e imbocchi FINESTRA POLCEVERA PROGR. 5+197 OPERE DI IMBOCCO - CARPENTERIE E PARTICOLARI COSTRUTTIVI
GA1D	A301-00-D-CV-F7-GA1D-0X-001-B00	0	Gallerie artificiali e imbocchi Imbocco Finestra Polcevera Linea III Valico Profilo geologico della zona dell'imbocco



CONSORZIO 			
WBS	Codifica Elaborato	Rev	Titolo Elaborato -- A301-00-D-CV-LS-SA00-01-001-B01 -- 15.06.05
GA1D	A301-00-D-CV-G7-GA1D-0X-001-B00	0	Gallerie artificiali e imbocchi Imbocco Finestra Polcevera Linea III Valico Carta geomorfologica-geomeccanica della zona dell'imbocco
GA1D	A301-00-D-CV-P9-GA1D-0X-001-B00	0	Gallerie artificiali e imbocchi FINESTRA POLCEVERA PROGR. 5+197 OPERE DI IMBOCCO - PLANIMETRIA DI INTERVENTO
GA1D	A301-00-D-CV-P9-GA1D-0X-002-B00	0	Gallerie artificiali e imbocchi FINESTRA POLCEVERA PROGR. 5+197 OPERE DI IMBOCCO - PLANIMETRIA DEFINITIVA
GA1D	A301-00-D-CV-RO-GA1D-0X-001-B00	0	Gallerie artificiali e imbocchi Imbocco Finestra Polcevera Linea III Valico Relazione geologico-geomeccanica-geomorfologica della zona dell'imbocco
GA1D	A301-00-D-CV-RO-GA1D-0X-002-B00	0	Gallerie artificiali e imbocchi LINEA III VALICO - IMBOCCO FINESTRA POLCEVERA PROGR. 5+197 - ELABORATI GENERALI - RELAZIONE TECNICA E DI CALCOLO
GA1E			
GA1E	A301-00-D-CV-A9-GA1E-0X-001-B00	0	Gallerie artificiali e imbocchi FINESTRA CRAVASCO - PROGR. 10+284 OPERE DI IMBOCCO SVILUPPATA E PROFILO DI INTERVENTO
GA1E	A301-00-D-CV-B9-GA1E-0X-001-B00	0	Gallerie artificiali e imbocchi FINESTRA CRAVASCO - PROGR. 10+284 OPERE DI IMBOCCO CARPENTERIA E PARTICOLARI COSTRUTTIVI
GA1E	A301-00-D-CV-F7-GA1E-0X-001-B00	0	Gallerie artificiali e imbocchi Imbocco Finestra Cravasco Linea III Valico Profilo geologico della zona dell'imbocco
GA1E	A301-00-D-CV-G7-GA1E-0X-001-B00	0	Gallerie artificiali e imbocchi Imbocco Finestra Cravasco Linea III Valico Carta geomorfologica-geomeccanica della zona dell'imbocco
GA1E	A301-00-D-CV-P8-GA1E-0X-001-B00	0	Gallerie artificiali e imbocchi - finestra cravasco - opere di stabilizzazione versanti planimetria di progetto
GA1E	A301-00-D-CV-P9-GA1E-0X-001-B00	0	Gallerie artificiali e imbocchi FINESTRA CRAVASCO - PROGR. 10+284 OPERE DI IMBOCCO PLANIMETRIA DI INTERVENTO
GA1E	A301-00-D-CV-RG-GA1E-0X-001-B00	0	Gallerie artificiali e imbocchi IMBOCCO FINESTRA CRAVASCO - OPERE DI STABILIZZAZIONE VERSANTI RELAZIONE TECNICA
GA1E	A301-00-D-CV-RO-GA1E-0X-001-B00	0	Gallerie artificiali e imbocchi Imbocco Finestra Cravasco Linea III Valico Relazione geologico-geomeccanica-geomorfologica della zona dell'imbocco
GA1E	A301-00-D-CV-RO-GA1E-0X-002-B00	0	Gallerie artificiali e imbocchi LINEA III VALICO - IMBOCCO FINESTRA CRAVASCO - RELAZIONE TECNICA E DI CALCOLO
GA1E	A301-00-D-CV-W9-GA1E-0X-001-B00	0	Gallerie artificiali e imbocchi- IMBOCCO FINESTRA CRAVASCO LINEA III VALICO OPERE DI STABILIZZAZIONE VERSANTI - SEZIONI TRASVERSALI - TAVOLA 1 DI 3
GA1E	A301-00-D-CV-W9-GA1E-0X-002-B00	0	Gallerie artificiali e imbocchi- IMBOCCO FINESTRA CRAVASCO LINEA III VALICO OPERE DI STABILIZZAZIONE VERSANTI - SEZIONI TRASVERSALI - TAVOLA 2 DI 3
GA1E	A301-00-D-CV-W9-GA1E-0X-003-B00	0	Gallerie artificiali e imbocchi- IMBOCCO FINESTRA CRAVASCO LINEA III VALICO OPERE DI STABILIZZAZIONE VERSANTI - SEZIONI TRASVERSALI - TAVOLA 3 DI 3
GA1E	A301-00-D-CV-WZ-GA1E-0X-001-B00	0	Gallerie artificiali e imbocchi FINESTRA CRAVASCO - OPERE DI STABILIZZAZIONE VERSANTI - PARTICOLARI COSTRUTTIVI - TAVOLA 1 DI 2
GA1E	A301-00-D-CV-WZ-GA1E-0X-002-B00	0	Gallerie artificiali e imbocchi FINESTRA CRAVASCO - OPERE DI STABILIZZAZIONE VERSANTI - PARTICOLARI COSTRUTTIVI - TAVOLA 2 DI 2
GA1F			
GA1F	A301-00-D-CV-F7-GA1F-0X-001-B00	0	Gallerie artificiali e imbocchi Imbocco Finestra Castagnola Linea III Valico Profilo geologico della zona dell'imbocco
GA1F	A301-00-D-CV-G7-GA1F-0X-001-B00	0	Gallerie artificiali e imbocchi Imbocco Finestra Castagnola Linea III Valico Carta geomorfologica-geomeccanica della zona dell'imbocco
GA1F	A301-00-D-CV-RO-GA1F-0X-001-B00	0	Gallerie artificiali e imbocchi Imbocco Finestra Castagnola Linea III Valico Relazione geologico-geomeccanica-geomorfologica della zona dell'imbocco
GA1G			
GA1G	A301-00-D-CV-BA-GA1G-0X-001-B00	0	CUNICOLO VALLEMME - INTERVENTI MESSA IN SICUREZZA- CARP. ARTIFICIALI E SVILUPPATA
GA1G	A301-00-D-CV-BB-GA1G-0X-001-B00	0	CUNICOLO VALLEMME - INTERVENTI MESSA IN SICUREZZA - ARMATURA ARTIFICIALE
GA1G	A301-00-D-CV-F7-GA1G-0X-001-B00	0	Gallerie artificiali e imbocchi FINESTRA VALLEMME IMBOCCO FINESTRA VALLEMME ELABORATI GENERALI Profilo geologico della zona dell'imbocco
GA1G	A301-00-D-CV-G7-GA1G-0X-001-B00	0	Gallerie artificiali e imbocchi FINESTRA VALLEMME ELABORATI GENERALI Carta geomorfologica-geomeccanica della zona dell'imbocco
GA1G	A301-00-D-CV-RO-GA1G-0X-001-B00	0	Gallerie artificiali e imbocchi FINESTRA VALLEMME ELABORATI GENERALI Relazione geologico-geomeccanica-geomorfologica della zona dell'imbocco
GA1J			
GA1J	A301-00-D-CV-A9-GA1J-0X-001-B00	0	Gallerie artificiali e imbocchi - galleria di valico - imbocco nord sez. trasversali - profilo sviluppata paratie tav. 1/2
GA1J	A301-00-D-CV-A9-GA1J-0X-002-B00	0	Gallerie artificiali e imbocchi - galleria di valico - imbocco nord sez. trasversali - profilo sviluppata paratie tav. 2/2
GA1J	A301-00-D-CV-BA-GA1J-0X-001-B00	0	Gallerie artificiali e imbocchi - galleria di valico - imbocco nord sez. trasversali - CARPENTERIE E PARTICOLARI COSTRUTTIVI
GA1J	A301-00-D-CV-BB-GA1J-0X-001-B00	0	Gallerie artificiali e imbocchi - imbocco Galleria naturale valico lato Milano al km 28+324,23 Sistemazioni idrauliche Particolari costruttivi
GA1J	A301-00-D-CV-F7-GA1J-0X-001-B00	0	Gallerie artificiali e imbocchi - Imbocco Galleria Naturale Valico Lato Milano Linea III Valico Profilo geologico della zona dell'imbocco
GA1J	A301-00-D-CV-F9-GA1J-0X-001-B00	0	Gallerie artificiali e imbocchi - imbocco Galleria naturale valico lato Milano al km 28+324,23 Sistemazioni idrauliche Profili longitudinali di progetto
GA1J	A301-00-D-CV-G7-GA1J-0X-001-B00	0	Gallerie artificiali e imbocchi - imbocco Galleria Naturale Valico Lato Milano Linea III Valico Carta geomorfologica-geomeccanica della zona dell'imbocco
GA1J	A301-00-D-CV-P8-GA1J-0X-001-B00	0	Imbocco galleria valico lato Milano - Smaltimento acque di galleria
GA1J	A301-00-D-CV-P9-GA1J-0X-001-B00	0	Gallerie artificiali e imbocchi - galleria di valico - imbocco nord- planimetria d'intervento
GA1J	A301-00-D-CV-P9-GA1J-0X-002-B00	0	Gallerie artificiali e imbocchi - galleria di valico - imbocco nord - planimetria in fase definitiva
GA1J	A301-00-D-CV-P9-GA1J-0X-003-B00	0	Gallerie artificiali e imbocchi - imbocco Galleria naturale valico lato Milano al km.28+324,23 Sistemazioni idrauliche Planimetria di progetto
GA1J	A301-00-D-CV-RO-GA1J-0X-001-B00	0	Gallerie artificiali e imbocchi - Imbocco Galleria Naturale Valico Lato Milano - Relazione geologico-geomeccanica-geomorfologica della zona dell'imbocco
GA1J	A301-00-D-CV-W9-GA1J-0X-001-B00	0	Gallerie artificiali e imbocchi - galleria di valico imbocco nord - sezioni in fase definitiva
GA1J	A301-00-D-CV-W9-GA1J-0X-002-B00	0	Gallerie artificiali e imbocchi - imbocco Galleria naturale valico lato Milano al km 28+324,23 - Sistemazioni idrauliche Sezioni trasversali
GA1K			
GA1K	A301-00-D-CV-AB-GA1K-0X-001-B00	0	Gallerie artificiali e imbocchi - imbocco Galleria Serravalle lato Genova - Sistemazioni idrauliche Particolari costruttivi
GA1K	A301-00-D-CV-BA-GA1K-0X-001-B00	0	GALLERIA SERRAVALLE - IMBOCCO SUD - carpenterie e particolari costruttivi
GA1K	A301-00-D-CV-F7-GA1K-0X-001-B00	0	Gallerie artificiali e imbocchi - imbocco Galleria Naturale Serravalle Lato Genova Linea III Valico Profilo geologico della zona dell'imbocco
GA1K	A301-00-D-CV-F9-GA1K-0X-001-B00	0	GALLERIA SERRAVALLE IMBOCCO SUD SVILUPPATA PROFILO SEZIONE DI INTERVENTO
GA1K	A301-00-D-CV-F9-GA1K-0X-002-B00	0	GALLERIA SERRAVALLE IMBOCCO SUD PROFILO SEZIONE IN FASE DEFINITIVA
GA1K	A301-00-D-CV-G7-GA1K-0X-001-B00	0	Gallerie artificiali e imbocchi - Imbocco Galleria Naturale Serravalle Lato Genova Linea III Valico Carta geomorfologica-geomeccanica della zona dell'imbocco
GA1K	A301-00-D-CV-P8-GA1K-0X-001-B00	0	GALLERIA SERRAVALLE IMBOCCO SUD SCHEMA FASI ESECUTIVE
GA1K	A301-00-D-CV-P9-GA1K-0X-001-B00	0	GALLERIA SERRAVALLE IMBOCCO SUD PLANIMETRIA DI INTERVENTO
GA1K	A301-00-D-CV-P9-GA1K-0X-002-B00	0	GALLERIA SERRAVALLE IMBOCCO SUD PLANIMETRIA IN FASE DEFINITIVA
GA1K	A301-00-D-CV-P9-GA1K-0X-003-B00	0	GALLERIA SERRAVALLE - IMBOCCO Genova Sistemazioni idrauliche Planimetria di progetto
GA1K	A301-00-D-CV-RO-GA1K-0X-001-B00	0	GALLERIA SERRAVALLE - IMBOCCO SUD Relazione geologico-geomeccanica-geomorfologica della zona dell'imbocco
GA1L			
GA1L	A301-00-D-CV-A8-GA1L-0X-001-B00	0	GALLERIA SERRAVALLE - IMBOCCO NORD SVILUPPATE DIAFRAMMA IN C.A.
GA1L	A301-00-D-CV-AZ-GA1L-0X-001-B00	0	GALLERIA SERRAVALLE - IMBOCCO NORD PROFILO E SEZIONI DI INTERVENTO



CONSORZIO 			
WBS	Codifica Elaborato	Rev	Titolo Elaborato -- A301-00-D-CV-LS-SA00-01-001-B01 -- 15.06.05
GA1L	A301-00-D-CV-AZ-GA1L-0X-002-B00	0	GALLERIA SERRAVALLE - IMBOCCO NORD PROFILO E SEZIONI DEFINITIVE
GA1L	A301-00-D-CV-BZ-GA1L-0X-001-B00	0	GALLERIA SERRAVALLE - IMBOCCO NORD CARPENTERIA ARTIFICIALE
GA1L	A301-00-D-CV-BZ-GA1L-0X-002-B00	0	GALLERIA SERRAVALLE - IMBOCCO NORD - Sistemazioni idrauliche Particolari costruttivi
GA1L	A301-00-D-CV-F7-GA1L-0X-001-B00	0	GALLERIA SERRAVALLE - IMBOCCO NORD - Profilo geologico della zona dell'imbocco
GA1L	A301-00-D-CV-G7-GA1L-0X-001-B00	0	GALLERIA SERRAVALLE - IMBOCCO NORD - Carta geomorfologica-geomeccanica della zona dell'imbocco
GA1L	A301-00-D-CV-P8-GA1L-0X-001-B00	0	GALLERIA SERRAVALLE IMBOCCO NORD PLANIMETRIA DEFINITIVA
GA1L	A301-00-D-CV-P8-GA1L-0X-002-B00	0	GALLERIA SERRAVALLE - IMBOCCO NORD Sistemazioni idrauliche Planimetria di progetto
GA1L	A301-00-D-CV-P8-GA1L-0X-003-B00	0	GALLERIA SERRAVALLE - IMBOCCO NORD - SMALTIMENTO ACQUE DI GALLERIA
GA1L	A301-00-D-CV-PZ-GA1L-0X-001-B00	0	GALLERIA SERRAVALLE - IMBOCCO NORD PLANIMETRIA DI INTERVENTO
GA1L	A301-00-D-CV-RO-GA1L-0X-001-B00	0	GALLERIA SERRAVALLE - IMBOCCO NORD - Relazione geologico-geomeccanica-geomorfologica della zona dell'imbocco
GA1M			
GA1M	A301-00-D-CV-AZ-GA1M-09-001-B00	0	GALL. ART. POZZOLO DAL Km 40+794,00 AL Km 42+778,80 INT. - PROGETTO Deviazione provv. Pk 41+897,03 - Planimetria, profilo e sez. tipo
GA1M	A301-00-D-CV-AZ-GA1M-09-002-B00	0	GALL. ART. POZZOLO DAL Km 40+794,00 AL Km 42+778,80 INT. - PROGETTO Deviazione provv. Pk 42+216.73 - Planimetria, profilo e sez. tipo
GA1M	A301-00-D-CV-AZ-GA1M-09-003-B00	0	GALL. ART. POZZOLO DAL Km 40+794,00 AL Km 42+778,80 INT. - PROGETTO Ripristino viabilità esist. Pk 41+892.77 - Planimetria, profilo e sez. tipo
GA1M	A301-00-D-CV-AZ-GA1M-09-004-B00	0	GALL. ART. POZZOLO DAL Km 40+794,00 AL Km 42+778,80 INT. - PROGETTO Ripristino viabilità esist. Pk 42+216.73 - Planimetria, profilo e sez. tipo
GA1M	A301-00-D-CV-AZ-GA1M-09-005-B00	0	GALL. ART. POZZOLO DAL Km 40+794,00 AL Km 42+778,80 INT. - PROGETTO Ripristino viabilità esist. Pk 42+476.55 - Planimetria, profilo e sez. tipo
GA1M	A301-00-D-CV-AZ-GA1M-09-006-B00	0	GALL. ART. POZZOLO DAL Km 40+794,00 AL Km 42+778,80 INT. - PROGETTO Ripristino viabilità esist. Pk 42+476.55 - Planimetria, profilo e sez. tipo
GA1M	A301-00-D-CV-AZ-GA1M-0X-001-B00	0	GALLERIA ARTIFICIALE POZZOLO - da pk 40+794,00 a pk 42+778,80 - Deviazione definitiva rio Pk 41+069
GA1M	A301-00-D-CV-B9-GA1M-0X-001-B00	0	GALLERIA ARTIFICIALE POZZOLO Carpenteria sezione trasversali - Tav. 1
GA1M	A301-00-D-CV-B9-GA1M-0X-002-B00	0	GALLERIA ARTIFICIALE POZZOLO Carpenteria sezione trasversali - Tav. 2
GA1M	A301-00-D-CV-B9-GA1M-0X-003-B00	0	GALLERIA ARTIFICIALE POZZOLO Carpenteria sezione trasversali - Tav. 3
GA1M	A301-00-D-CV-B9-GA1M-0X-004-B00	0	GALLERIA ARTIFICIALE POZZOLO Carpenteria sezione trasversali - Tav. 4
GA1M	A301-00-D-CV-B9-GA1M-0X-005-B00	0	GALLERIA ARTIFICIALE POZZOLO Carpenteria sezione trasversali - Tav. 5
GA1M	A301-00-D-CV-B9-GA1M-0X-006-B00	0	GALLERIA ARTIFICIALE POZZOLO Carpenteria sezione trasversali - Tav. 6
GA1M	A301-00-D-CV-B9-GA1M-0X-007-B00	0	GALLERIA ARTIFICIALE POZZOLO Carpenteria sezione trasversali - Tav. 7
GA1M	A301-00-D-CV-B9-GA1M-0X-008-B00	0	GALLERIA ARTIFICIALE POZZOLO Carpenteria sezione trasversali - Tav. 8
GA1M	A301-00-D-CV-B9-GA1M-0X-009-B00	0	GALLERIA ARTIFICIALE POZZOLO Carpenteria sezione trasversali - Tav. 9
GA1M	A301-00-D-CV-BZ-GA1M-0X-001-B00	0	GALLERIA ARTIFICIALE POZZOLO - da pk 40+794 a pk 42+778,80 - Carpenteria galleria artificiale Pozzolo - Tav.1
GA1M	A301-00-D-CV-BZ-GA1M-0X-002-B00	0	GALLERIA ARTIFICIALE POZZOLO - da pk 40+794 a pk 42+778,80 - Carpenteria galleria artificiale Pozzolo - Tav.2
GA1M	A301-00-D-CV-CL-GA1M-0X-001-B00	0	GALLERIA ARTIFICIALE POZZOLO Relazione di calcolo
GA1M	A301-00-D-CV-F5-GA1M-0X-002-B00	0	GALLERIA ARTIFICIALE POZZOLO Profilo longitudinale
GA1M	A301-00-D-CV-F7-GA1M-0X-001-B00	0	GALLERIA ARTIFICIALE POZZOLO Profilo longitudinale con sondaggi - Tav. 1/3
GA1M	A301-00-D-CV-F7-GA1M-0X-002-B00	0	GALLERIA ARTIFICIALE POZZOLO Profilo longitudinale con sondaggi - Tav. 2/3
GA1M	A301-00-D-CV-F7-GA1M-0X-003-B00	0	GALLERIA ARTIFICIALE POZZOLO Profilo longitudinale con sondaggi - Tav. 3/3
GA1M	A301-00-D-CV-LZ-GA1M-0X-001-B00	0	GALLERIA ARTIFICIALE POZZOLO - DA PK 40+794,00 A PK 42+778,80 - SISTEMAZIONI IDRAULICHE GALLERIA ARTIFICIALE POZZOLO
GA1M	A301-00-D-CV-P7-GA1M-03-001-B00	0	GALLERIA ARTIFICIALE POZZOLO -da pk 40+794,00 a pk 42+778,80- Planimetria idraulica - Tav 1/3
GA1M	A301-00-D-CV-P7-GA1M-03-002-B00	0	GALLERIA ARTIFICIALE POZZOLO - da pk 40+794,00 a pk 42+778,80- Planimetria idraulica - Tav 2/3
GA1M	A301-00-D-CV-P7-GA1M-03-003-B00	0	GALLERIA ARTIFICIALE POZZOLO -da pk 40+794,00 a pk 42+778,80- Planimetria idraulica - Tav 3/3
GA1M	A301-00-D-CV-P7-GA1M-0X-001-B00	0	GALLERIA ARTIFICIALE POZZOLO Planimetria e scavi aperti - Tav. 1/3
GA1M	A301-00-D-CV-P7-GA1M-0X-002-B00	0	GALLERIA ARTIFICIALE POZZOLO Planimetria e scavi aperti - Tav. 2/3
GA1M	A301-00-D-CV-P7-GA1M-0X-003-B00	0	GALLERIA ARTIFICIALE POZZOLO Planimetria e scavi aperti - Tav. 3/3
GA1M	A301-00-D-CV-P7-GA1M-0X-007-B00	0	GALLERIA ARTIFICIALE POZZOLO - planimetria di progetto - Tav.1/3
GA1M	A301-00-D-CV-P7-GA1M-0X-008-B00	0	GALLERIA ARTIFICIALE POZZOLO - planimetria di progetto - Tav.2/3
GA1M	A301-00-D-CV-P7-GA1M-0X-009-B00	0	GALLERIA ARTIFICIALE POZZOLO - planimetria di progetto - Tav.3/3
GA1M	A301-00-D-CV-RI-GA1M-03-001-B00	0	Galleria artificiale Pozzolo dal km 40+794,00 al km 42+778,80 - Sistemazioni idrauliche - Relazione descrittiva ed idraulica - Studio smaltimento delle acque meteoriche
GA1M	A301-00-D-CV-TT-GA1M-0X-001-B00	0	GALLERIA ARTIFICIALE POZZOLO E TRINCEE DI APPROCCIO- IPOTESI DI CANTIERIZZAZIONE- SCAVI E AGGOTTAMENTI- TABELLE DI CALCOLO VOLUMI DI SCAVO
GA1M	A301-00-D-CV-WB-GA1M-0X-003-B00	0	GALLERIA ARTIFICIALE POZZOLO - da pk 40+794,00 a pk 42+778,80 - Sezioni tipologiche Tav 1/3
GA1M	A301-00-D-CV-WZ-GA1M-0X-001-B00	0	GALLERIA ARTIFICIALE POZZOLO - da pk 40+794,00 a pk 42+778,80 - Particolari pozzetti e tubazioni
GA1M	A301-00-D-CV-WZ-GA1M-0X-002-B00	0	GALLERIA ARTIFICIALE POZZOLO - da pk 40+794,00 a pk 42+778,80 - Particolari costruttivi
GA1M	A301-00-D-CV-WZ-GA1M-0X-003-B00	0	GALLERIA ARTIFICIALE POZZOLO - da pk 40+794,00 a pk 42+778,80 - Particolari costruttivi parate
GA1N			
GA1N	A301-00-D-CV-BA-GA1N-0X-001-B00	0	Gallerie Artificiali LINEA III VALICO GALLERIA ARTIFICIALE - SCATOLARE Km 44+191.450 ELABORATI GENERALI Carpenteria sottovia
GA1N	A301-00-D-CV-BA-GA1N-0X-002-B00	0	Gallerie artificiali - GALLERIA ARTIFICIALE - SCATOLARE Km 44+191.450 ELABORATI GENERALI Carpenteria muri di imbocco
GA1N	A301-00-D-CV-P9-GA1N-0X-001-B00	0	Gallerie artificiali -GALLERIA ARTIFICIALE - SCATOLARE Km 44+191.450 ELABORATI GENERALI Piante scavi Tav. 1
GA1N	A301-00-D-CV-P9-GA1N-0X-002-B00	0	Gallerie artificiali -GALLERIA ARTIFICIALE - SCATOLARE Km 44+191.450 ELABORATI GENERALI Piante scavi Tav. 2
GA1N	A301-00-D-CV-PA-GA1N-0X-001-B00	0	Gallerie artificiali -GALLERIA ARTIFICIALE - SCATOLARE Km 44+191.450 ELABORATI GENERALI Fase costruttiva n.1 e deviazioni stradali
GA1N	A301-00-D-CV-PA-GA1N-0X-002-B00	0	Gallerie artificiali -GALLERIA ARTIFICIALE - SCATOLARE Km 44+191.450 ELABORATI GENERALI Fase costruttiva n.2 e deviazioni stradali
GA1N	A301-00-D-CV-PA-GA1N-0X-005-B00	0	Gallerie artificiali -GALLERIA ARTIFICIALE - SCATOLARE Km 44+191.450 ELABORATI GENERALI Pianta e sezione longitudinale
GA1N	A301-00-D-CV-RB-GA1N-0X-001-B00	0	Gallerie artificiali -GALLERIA ARTIFICIALE - SCATOLARE Km 44+191.450 ELABORATI GENERALI Relazione geologico geotecnica
GA1N	A301-00-D-CV-RO-GA1N-0X-001-B00	0	Gallerie artificiali -GALLERIA ARTIFICIALE - SCATOLARE Km 44+191.450 ELABORATI GENERALI Relazione illustrativa e di calcolo

CONSORZIO 			
WBS	Codifica Elaborato	Rev	Titolo Elaborato -- A301-00-D-CV-LS-SA00-01-001-B01 -- 15.06.05
GA1T			
GA1T	A301-00-D-CV-F9-GA1T-0X-001-B00	0	Gallerie artificiali e imbocchi - Cunicolo Castagnola Progr.14+821 - Fabbricato SSE - Opere di imbocco - Sviluppata profilo longitudinale e sezione
GA1T	A301-00-D-CV-P9-GA1T-0X-001-B00	0	Gallerie artificiali e imbocchi - Cunicolo Castagnola Progr.14+821 - Fabbricato SSE - Opere di imbocco - Planimetria di intervento
GA1T	A301-00-D-CV-RO-GA1T-0X-001-B00	0	Gallerie artificiali e imbocchi - CUNICOLO CASTAGNOLA - FABBRICATO SSE - OPERE D'IMBOCCO - RELAZIONE GEOLOGICO-TECNICA
GA1U			
GA1U	A301-00-D-CV-A9-GA1U-0X-001-B00	0	Gallerie artificiali e imbocchi - GALLERIA III VALICO - POZZO CASCINA RADIMENO - PROFILO E SEZIONI D'INTERVENTO
GA1U	A301-00-D-CV-A9-GA1U-0X-002-B00	0	Gallerie artificiali e imbocchi - GALLERIA III VALICO - POZZO CASCINA RADIMENO - SVILUPPATA PARATIA
GA1U	A301-00-D-CV-A9-GA1U-0X-003-B00	0	Gallerie artificiali e imbocchi - GALLERIA III VALICO - POZZO CASCINA RADIMENO - PROFILO E SEZIONI DEFINITIVE
GA1U	A301-00-D-CV-B9-GA1U-0X-001-B00	0	Gallerie artificiali e imbocchi - GALLERIA III VALICO - POZZO CASCINA RADIMENO - CARPENTERIA GALLERIA ARTIFICIALE
GA1U	A301-00-D-CV-P8-GA1U-0X-001-B00	0	Gallerie artificiali e imbocchi - GALLERIA III VALICO - POZZO CASCINA RADIMENO - PLANIMETRIA D'INTERVENTO
GA1U	A301-00-D-CV-P8-GA1U-0X-002-B00	0	Gallerie artificiali e imbocchi - GALLERIA III VALICO - POZZO CASCINA RADIMENO - PLANIMETRIA DEFINITIVA
GA41			
GA41	A301-00-D-CV-A8-GA41-0X-001-B01	1	RACCORDO TECNICO NOVI LIGURE- OPERE DI IMBOCCO- GA41- da pk 1+146,61 a pk 1+783,05- SVILUPPATE DIAFRAMMI
GA41	A301-00-D-CV-AZ-GA41-0X-001-B00	0	RACCORDO TECNICO NOVI LIGURE- OPERE DI IMBOCCO- GA41- da pk 1+146,61 a pk 1+783,05- Fase di intervento- profilo strutture e sezioni tipo
GA41	A301-00-D-CV-AZ-GA41-0X-002-B00	0	RACCORDO TECNICO NOVI LIGURE- OPERE DI IMBOCCO- da pk 1+146,61 a pk 1+783,05- Fase definitiva -profilo strutture e sezioni tipo
GA41	A301-00-D-CV-BZ-GA41-0X-001-B01	1	RACCORDO TECNICO NOVI LIGURE -OPERE DI IMBOCCO- GA41-da pk 1+146,61 a pk 1+783,05- CARPENTERIA STRUTTURE - Pianta,profilo e sezioni tipo
GA41	A301-00-D-CV-F7-GA41-0X-001-B00	0	Raccordo Tecnico Novi Ligure-opere di imbocco-GA41-da pk 1+146,61 a pk 1+783,05- Profilo geologico della zona dell'imbocco
GA41	A301-00-D-CV-F7-GA41-0X-002-B00	0	Raccordo tecnico Novi Ligure-opere di imbocco-GA41 da pk.1+146,61 a pk 1+783,05 - profilo longitudinale
GA41	A301-00-D-CV-G7-GA41-0X-001-B00	0	Raccordo Tecnico Novi Ligure-opere di imbocco-GA41- da pk 1+146,61 a pk 1+783,05 - Carta geomorfologica-geomeccanica della zona dell'imbocco
GA41	A301-00-D-CV-P8-GA41-0X-001-B01	1	RACCORDO TECNICO NOVI LIGURE - OPERE DI IMBOCCO -GA41- da pk 1+146,61 a pk 1+783,05- PLANIMETRIA DI INTERVENTO
GA41	A301-00-D-CV-P8-GA41-0X-002-B01	1	RACCORDO TECNICO NOVI LIGURE- OPERE DI IMBOCCO-GA41- da pk 1+146,61 a pk 1+783,05- PLANIMETRIA DEFINITIVA
GA41	A301-00-D-CV-RO-GA41-0X-001-B00	0	Raccordo Tecnico Novi Ligure- Opere di imbocco - GA41- da pk 1+146,61 a pk 1+783,05 - Relazione geologico-geomeccanica-geomorfologica della zona dell'imbocco
GA41	A301-00-D-CV-W9-GA41-0X-001-B00	0	Raccordo tecnico Novi Ligure- opere di imbocco -GA41- da pk 1+146,61 a pk 1+783,05 - Sezioni trasversali - Tav.1 di 4
GA41	A301-00-D-CV-W9-GA41-0X-002-B00	0	Raccordo tecnico Novi Ligure- opere di imbocco -GA41- da pk 1+146,61 a pk 1+783,05 - sezioni trasversali -Tav.2 di 4
GA41	A301-00-D-CV-W9-GA41-0X-003-B00	0	Raccordo tecnico Novi Ligure- opere di imbocco- GA41-da pk 1+146,61 a pk 1+783,05 - sezioni trasversali- Tav.3 di 4
GA41	A301-00-D-CV-W9-GA41-0X-004-B00	0	Raccordo tecnico Novi Ligure -opere di imbocco -GA41-da pk 1+146,61 a pk 1+783,05- sezioni trasversali -Tav. 4 di 4
GA51			
GA51	A301-00-D-CV-AZ-GA51-09-001-B01	1	SHUNT TORINO - GALLERIA ARTIFICIALE A SINGOLA CANNA B.P. - GA51 DA PK 1+650 A PK 2+402 Deviazione provv.. a Pk 1+890 - Planimetria, profilo e sez. tipo
GA51	A301-00-D-CV-AZ-GA51-09-002-B01	1	SHUNT TORINO - GALLERIA ARTIFICIALE A SINGOLA CANNA B.P. - GA51 DA PK 1+650 A PK 2+402 Ripristino viabilità esist. a Pk 1+890 - Planimetria, profilo e sez. tipo
GA51	A301-00-D-CV-AZ-GA51-09-003-B01	1	SHUNT TORINO - GALLERIA ARTIFICIALE A SINGOLA CANNA B.P. - GA51 DA PK 1+650 A PK 2+402 Deviazione provv.. a Pk 2+260 - Planimetria, profilo e sez. tipo
GA51	A301-00-D-CV-AZ-GA51-09-004-B01	1	SHUNT TORINO - GALLERIA ARTIFICIALE A SINGOLA CANNA B.P. - GA51 DA PK 1+650 A PK 2+402 Ripristino viabilità esist. a Pk 2+260 - Planimetria, profilo e sez. tipo
GA51	A301-00-D-CV-B9-GA51-0X-001-B01	1	SHUNT TORINO - GALLERIA ARTIFICIALE A SINGOLA CANNA B.P. - GA51 DA PK 1+650 A PK 2+402 - Sezioni trasversali - Tav. 1/2
GA51	A301-00-D-CV-B9-GA51-0X-002-B01	1	SHUNT TORINO - GALLERIA ARTIFICIALE A SINGOLA CANNA B.P. - GA51 DA PK 1+650 A PK 2+402 - Sezioni tipologiche
GA51	A301-00-D-CV-B9-GA51-0X-003-B01	1	SHUNT TORINO - GALLERIA ARTIFICIALE A SINGOLA CANNA B.P. - GA51 DA PK 1+650 A PK 2+402 - Sezioni trasversali - Tav. 2/2
GA51	A301-00-D-CV-F7-GA51-0X-001-B01	1	SHUNT TORINO - GALLERIA ARTIFICIALE A SINGOLA CANNA B.P. - GA51 DA PK 1+650 A PK 2+402 Profilo longitudinale
GA51	A301-00-D-CV-P7-GA51-0X-001-B01	1	SHUNT TORINO - GALLERIA ARTIFICIALE A SINGOLA CANNA B.P. - GA51 DA PK 1+650 A PK 2+402 Planimetria a scavi aperti
GA51	A301-00-D-CV-P7-GA51-0X-002-B01	1	SHUNT TORINO - GALLERIA ARTIFICIALE A SINGOLA CANNA B.P. - GA51 DA PK 1+650 A PK 2+402 Planimetria generale
GA52			
GA52	A301-00-D-CV-AZ-GA52-09-001-B01	1	SHUNT TORINO - GALLERIA ARTIFICIALE A DOPPIA CANNA - GA52 - B.P. DA PK 2+402.21 A PK 5+458.69 - DEVIAZIONE PROVVISORIA A PROGR. 3+190 - Plan., profilo, sezione trasversale e sez. tipo
GA52	A301-00-D-CV-AZ-GA52-09-002-B01	1	SHUNT TORINO - GALLERIA ARTIFICIALE A DOPPIA CANNA - GA52 - B.P. DA PK 2+402.21 A PK 5+458.69 - RIPRISTINO VIABILITA' ESISTENTE A PROGR. 3+190 - Plan., profilo, sezione trasversale e sez. tipo
GA52	A301-00-D-CV-AZ-GA52-09-003-B01	1	SHUNT TORINO - GALLERIA ARTIFICIALE A DOPPIA CANNA - GA52 - B.P. DA PK 2+402.21 A PK 5+458.69 - DEVIAZIONE PROVVISORIA A PROGR. 4+180 - Plan., profilo, sezione trasversale e sez. tipo
GA52	A301-00-D-CV-AZ-GA52-09-004-B01	1	SHUNT TORINO - GALLERIA ARTIFICIALE A DOPPIA CANNA - GA52 - B.P. DA PK 2+402.21 A PK 5+458.69 - RIPRISTINO VIABILITA' ESISTENTE A PROGR. 4+180 - Plan., profilo, sezione trasversale e sez. tipo
GA52	A301-00-D-CV-B9-GA52-0X-001-B01	1	SHUNT TORINO - GALLERIA ARTIFICIALE A DOPPIA CANNA - GA52 - B.P. DA PK 2+402.21 A PK 5+458.69 - Sezioni trasversali - Tav. 1/5
GA52	A301-00-D-CV-B9-GA52-0X-002-B01	1	SHUNT TORINO - GALLERIA ARTIFICIALE A DOPPIA CANNA - GA52 - B.P. DA PK 2+402.21 A PK 5+458.69 - Sezioni trasversali - Tav. 2/5
GA52	A301-00-D-CV-B9-GA52-0X-003-B01	1	SHUNT TORINO - GALLERIA ARTIFICIALE A DOPPIA CANNA - GA52 - B.P. DA PK 2+402.21 A PK 5+458.69 - Sezioni trasversali - Tav. 3/5
GA52	A301-00-D-CV-B9-GA52-0X-004-B01	1	SHUNT TORINO - GALLERIA ARTIFICIALE A DOPPIA CANNA - GA52 - B.P. DA PK 2+402.21 A PK 5+458.69 - Sezioni trasversali - Tav. 4/5
GA52	A301-00-D-CV-B9-GA52-0X-005-B01	1	SHUNT TORINO - GALLERIA ARTIFICIALE A DOPPIA CANNA - GA52 - B.P. DA PK 2+402.21 A PK 5+458.69 - Sezioni trasversali - Tav. 5/5
GA52	A301-00-D-CV-B9-GA52-0X-006-B01	1	SHUNT TORINO - GALLERIA ARTIFICIALE A DOPPIA CANNA - GA52 - B.P. DA PK 2+402.21 A PK 5+458.69 - Sezioni tipologiche
GA52	A301-00-D-CV-BZ-GA52-0X-001-B01	1	SHUNT TORINO - GALLERIA ARTIFICIALE A DOPPIA CANNA - GA52 - B.P. DA PK 2+402.21 A PK 5+458.69 - Shunt - Uscite di sicurezza - Planimetria, piante e sezioni
GA52	A301-00-D-CV-BZ-GA52-0X-002-B01	1	SHUNT III VALICO-TORINO - GALLERIA ARTIFICIALE A DOPPIA CANNA - GA52 - B.P. da Pk 2+402.21 a Pk 6+458.69 - USCITE DI SICUREZZA - TIPOLOGICO CON DIAFRAMMI - Pianta e sezioni
GA52	A301-00-D-CV-CL-GA52-0X-001-B01	1	SHUNT TORINO - GALLERIA ARTIFICIALE A DOPPIA CANNA - GA52 - B.P. DA PK 2+402.21 A PK 5+458.69 - Relazione di calcolo
GA52	A301-00-D-CV-F7-GA52-0X-001-B01	1	SHUNT TORINO - GALLERIA ARTIFICIALE A DOPPIA CANNA - GA52 - B.P. DA PK 2+402.21 A PK 5+458.69 - Profilo longitudinale - Tav. 1/4
GA52	A301-00-D-CV-F7-GA52-0X-002-B01	1	SHUNT TORINO - GALLERIA ARTIFICIALE A DOPPIA CANNA - GA52 - B.P. DA PK 2+402.21 A PK 5+458.69 - Profilo longitudinale - Tav. 2/4
GA52	A301-00-D-CV-F7-GA52-0X-003-B01	1	SHUNT TORINO - GALLERIA ARTIFICIALE A DOPPIA CANNA - GA52 - B.P. DA PK 2+402.21 A PK 5+458.69 - Profilo longitudinale - Tav. 3/4
GA52	A301-00-D-CV-F7-GA52-0X-004-B01	1	SHUNT TORINO - GALLERIA ARTIFICIALE A DOPPIA CANNA - GA52 - B.P. DA PK 2+402.21 A PK 5+458.69 - Profilo longitudinale - Tav. 4/4
GA52	A301-00-D-CV-P7-GA52-0X-006-B01	1	SHUNT TORINO - GALLERIA ARTIFICIALE A DOPPIA CANNA - GA52 - B.P. DA PK 2+402.21 A PK 5+458.69 - Planimetria a scavi aperti - Tav. 1/4
GA52	A301-00-D-CV-P7-GA52-0X-007-B01	1	SHUNT TORINO - GALLERIA ARTIFICIALE A DOPPIA CANNA - GA52 - B.P. DA PK 2+402.21 A PK 5+458.69 - Planimetria a scavi aperti - Tav. 2/4
GA52	A301-00-D-CV-P7-GA52-0X-008-B01	1	SHUNT TORINO - GALLERIA ARTIFICIALE A DOPPIA CANNA - GA52 - B.P. DA PK 2+402.21 A PK 5+458.69 - Planimetria a scavi aperti - Tav. 3/4
GA52	A301-00-D-CV-P7-GA52-0X-009-B01	1	SHUNT TORINO - GALLERIA ARTIFICIALE A DOPPIA CANNA - GA52 - B.P. DA PK 2+402.21 A PK 5+458.69 - Planimetria a scavi aperti - Tav. 4/4
GA52	A301-00-D-CV-P7-GA52-0X-010-B01	1	SHUNT TORINO - GALLERIA ARTIFICIALE A DOPPIA CANNA - GA52 - B.P. DA PK 2+402.21 A PK 5+458.69 - Planimetria generale - Tav. 1/4



CONSORZIO 			
WBS	Codifica Elaborato	Rev	Titolo Elaborato -- A301-00-D-CV-LS-SA00-01-001-B01 -- 15.06.05
GA52	A301-00-D-CV-P7-GA52-0X-011-B01	1	SHUNT TORINO - GALLERIA ARTIFICIALE A DOPPIA CANNA - GA52 - B.P. DA PK 2+402,21 A PK 5+458,69 - Planimetria generale - Tav. 2/4
GA52	A301-00-D-CV-P7-GA52-0X-012-B01	1	SHUNT TORINO - GALLERIA ARTIFICIALE A DOPPIA CANNA - GA52 - B.P. DA PK 2+402,21 A PK 5+458,69 - Planimetria generale - Tav. 3/4
GA52	A301-00-D-CV-P7-GA52-0X-013-B01	1	SHUNT TORINO - GALLERIA ARTIFICIALE A DOPPIA CANNA - GA52 - B.P. DA PK 2+402,21 A PK 5+458,69 - Planimetria generale - Tav. 4/4
GA52	A301-00-D-CV-PZ-GA52-0X-004-B01	1	GALLERIA ARTIFICIALE A SINGOLA CANNA - GA52 - B.D. DA PK.2+508,89 A PK.5+564,73- PARTICOLARI COSTRUTTIVI PARATIE
GA52	A301-00-D-CV-TT-GA52-0X-001-B01	1	GALLERIA ARTIFICIALE SHUNT E TRINCEE DI APPROCCIO- IPOTESI DI CANTIERIZZAZIONE- SCAVI E AGGOTTAMENTI- TABELLE DI CALCOLO VOLUMI DI SCAVO
GA53			
GA53	A301-00-D-CV-F7-GA53-0X-001-B01	1	SHUNT TORINO - GALLERIA ARTIFICIALE A CANNA SINGOLA B.P. - GA53 DA PK 5+458,7 A PK 6+130 - Profilo longitudinale con sondaggi
GA53	A301-00-D-CV-P7-GA53-0X-001-B01	1	SHUNT TORINO - GALLERIA ARTIFICIALE A CANNA SINGOLA B.P. - GA53 DA PK 5+458,7 A PK 6+130 -Planimetria a scavi aperti
GA53	A301-00-D-CV-P7-GA53-0X-003-B01	1	SHUNT TORINO - GALLERIA ARTIFICIALE A CANNA SINGOLA B.P. - GA53 DA PK 5+458,7 A PK 6+130 - Planimetria generale
GA53	A301-00-D-CV-W9-GA53-0X-001-B01	1	SHUNT TORINO - GALLERIA ARTIFICIALE A CANNA SINGOLA B.P. - GA53 DA PK 5+458,7 A PK 6+130 - sezioni trasversali- tav 1/4
GA53	A301-00-D-CV-W9-GA53-0X-002-B01	1	SHUNT TORINO - GALLERIA ARTIFICIALE A CANNA SINGOLA B.P. - GA53 DA PK 5+458,7 A PK 6+130 - sezioni trasversali- tav 2/4
GA53	A301-00-D-CV-W9-GA53-0X-003-B01	1	SHUNT TORINO - GALLERIA ARTIFICIALE A CANNA SINGOLA B.P. - GA53 DA PK 5+458,7 A PK 6+130 - sezioni trasversali- tav 3/4
GA53	A301-00-D-CV-W9-GA53-0X-004-B01	1	SHUNT TORINO - GALLERIA ARTIFICIALE A CANNA SINGOLA B.P. - GA53 DA PK 5+458,7 A PK 6+130 - sezioni trasversali- tav 4/4
GA53	A301-00-D-CV-WB-GA53-0X-001-B01	1	SHUNT TORINO - GALLERIA ARTIFICIALE A CANNA SINGOLA B.P. - GA53 DA PK 5+458,7 A PK 6+130 - sezioni tipologiche
GA54			
GA54	A301-00-D-CV-B9-GA54-0X-001-B01	1	SHUNT TORINO GALLERIA ARTIFICIALE ASINGOLA CANNA- GA54 - B.D. da pk 1+310 a pk 2+509 - sezione trasversali 1/2
GA54	A301-00-D-CV-B9-GA54-0X-002-B01	1	SHUNT TORINO GALLERIA ARTIFICIALE ASINGOLA CANNA- GA54 - B.D. da pk 1+310 a pk 2+509 - sezione trasversali 2/2
GA54	A301-00-D-CV-B9-GA54-0X-003-B01	1	SHUNT TORINO GALLERIA ARTIFICIALE ASINGOLA CANNA- GA54 - B.D. da pk 1+310 a pk 2+509 - Sezioni tipologiche
GA54	A301-00-D-CV-F7-GA54-0X-001-B01	1	SHUNT TORINO GALLERIA ARTIFICIALE ASINGOLA CANNA- GA54 - B.D. da pk 1+310 a pk 2+509 - Profilo longitudinale Tav. 1/2
GA54	A301-00-D-CV-F7-GA54-0X-002-B01	1	SHUNT TORINO GALLERIA ARTIFICIALE ASINGOLA CANNA- GA54 - B.D. da pk 1+310 a pk 2+509 -Profilo longitudinale Tav. 2/2
GA54	A301-00-D-CV-P7-GA54-0X-001-B01	1	SHUNT TORINO GALLERIA ARTIFICIALE ASINGOLA CANNA- GA54 - B.D. da pk 1+310 a pk 2+509 - Planimetria a scavi aperti Tav. 1/2
GA54	A301-00-D-CV-P7-GA54-0X-003-B01	1	SHUNT TORINO GALLERIA ARTIFICIALE ASINGOLA CANNA- GA54 - B.D. da pk 1+310 a pk 2+509 - Planimetria a scavi aperti Tav. 2/2
GA54	A301-00-D-CV-P7-GA54-0X-004-B01	1	SHUNT TORINO GALLERIA ARTIFICIALE ASINGOLA CANNA- GA54 - B.D. da pk 1+310 a pk 2+509 - Planimetria generale tav.1/2
GA54	A301-00-D-CV-P7-GA54-0X-005-B01	1	SHUNT TORINO GALLERIA ARTIFICIALE ASINGOLA CANNA- GA54 - B.D. da pk 1+310 a pk 2+509 - Planimetria generale tav 2/2
GA55			
GA55	A301-00-D-CV-B9-GA55-0X-001-B01	1	SHUNT TORINO GALLERIA ARTIFICIALE A SINGOLA CANNA-GA55-B.D.- da pk 5+564.73 a pk 6+040 - carpenteria sezione trasversali 1/2
GA55	A301-00-D-CV-B9-GA55-0X-002-B01	1	SHUNT TORINO GALLERIA ARTIFICIALE A SINGOLA CANNA-GA55-B.D.- da pk 5+564.73 a pk 6+040 - Carpenteria - Sezioni tipologiche
GA55	A301-00-D-CV-B9-GA55-0X-003-B01	1	SHUNT TORINO GALLERIA ARTIFICIALE A SINGOLA CANNA-GA55-B.D.- da pk 5+564.73 a pk 6+040 - Carpenteria sezione trasversali 2/2
GA55	A301-00-D-CV-F7-GA55-0X-001-B01	1	SHUNT TORINO GALLERIA ARTIFICIALE A SINGOLA CANNA-GA55-B.D.- da pk 5+564.73 a pk 6+040 - Profilo longitudinale con sondaggi
GA55	A301-00-D-CV-P7-GA55-0X-001-B01	1	SHUNT TORINO GALLERIA ARTIFICIALE A SINGOLA CANNA-GA55-B.D.- da pk 5+564.73 a pk 6+040 - Planimetria Generale
GA55	A301-00-D-CV-P7-GA55-0X-003-B01	1	SHUNT TORINO GALLERIA ARTIFICIALE A SINGOLA CANNA-GA55-B.D.- da pk 5+564.73 a pk 6+040 - - Planimetria generale
GE00			
GE00	A301-00-D-CV-F4-GE00-01-005-B00	0	LINEA III VALICO GEOTECNICA - GENERALE - Profilo geologico longitudinale linea-Tavola 1/5-Tratta da pk. 0.000 a pk. 7.600
GE00	A301-00-D-CV-F4-GE00-01-006-B00	0	LINEA III VALICO GEOTECNICA - GENERALE - Profilo geologico longitudinale linea-Tavola 2/5-Tratta da pk. 7.600 a pk.14.700
GE00	A301-00-D-CV-F4-GE00-01-007-B00	0	LINEA III VALICO GEOTECNICA - GENERALE - Profilo geologico longitudinale linea-Tavola 3/5-Tratta da pk.14.700 a pk.22.750
GE00	A301-00-D-CV-F4-GE00-01-008-B00	0	LINEA III VALICO GEOTECNICA - GENERALE -Profilo geologico longitudinale linea-Tavola 4/5-Tratta da pk.22.750 a pk.31.500
GE00	A301-00-D-CV-F4-GE00-01-009-B00	0	LINEA III VALICO GEOTECNICA - GENERALE -Profilo geologico longitudinale linea-Tavola 5/5-Tratta da pk.31.500 a pk.40.000
GE00	A301-00-D-CV-F4-GE00-01-010-B00	0	LINEA III VALICO GEOTECNICA - GENERALE - SEZIONI GEOLOGICHE TRASVERSALI ALLA LINEA
GE00	A301-00-D-CV-F5-GE00-01-001-B00	0	LINEA III VALICO -GEOLOGIA- Profilo geolitologico e idrogeologico Tratta da pk 36+446 a pk 38+400
GE00	A301-00-D-CV-F5-GE00-01-002-B00	0	LINEA III VALICO -GEOLOGIA- Profilo geolitologico e idrogeologico Tratta da pk 38+300 a pk 42+700
GE00	A301-00-D-CV-F5-GE00-01-003-B00	0	LINEA III VALICO -GEOLOGIA- Profilo geolitologico e idrogeologico Tratta da pk 42+600 a pk 47+000
GE00	A301-00-D-CV-F5-GE00-01-004-B00	0	LINEA III VALICO -GEOLOGIA- Profilo geolitologico e idrogeologico Tratta da pk 46+900 a pk 51+300
GE00	A301-00-D-CV-F5-GE00-01-005-B00	0	LINEA III VALICO -GEOLOGIA- Profilo geolitologico e idrogeologico Tratta da pk 51+200 a pk 54+024
GE00	A301-00-D-CV-F5-GE00-01-006-B00	0	LINEA III VALICO - GEOLOGIA - PROFILO GEOLITOLOGICO E IDROGEOLOGICO DA 0+311 A 3+200
GE00	A301-00-D-CV-F5-GE00-01-007-B00	0	LINEA III VALICO - GEOLOGIA - PROFILO GEOLITOLOGICO E IDROGEOLOGICO DA 23+200 A 30+200
GE00	A301-00-D-CV-G3-GE00-01-001-B00	0	LINEA III VALICO GEOTECNICA - GENERALE - CARTA MORFOSTRUTTURALE FOTOINTERPRETATA
GE00	A301-00-D-CV-G4-GE00-01-001-B00	0	LINEA III VALICO GEOTECNICA - GENERALE -Carta geologica e carta idrogeologica-Tavola 1/5-Tratta da pk. 0.000 a pk. 7.600
GE00	A301-00-D-CV-G4-GE00-01-002-B00	0	LINEA III VALICO GEOTECNICA - GENERALE -Carta geologica e carta idrogeologica-Tavola 2/5-Tratta da pk. 7.600 a pk.14.700
GE00	A301-00-D-CV-G4-GE00-01-003-B00	0	LINEA III VALICO GEOTECNICA - GENERALE -Carta geologica e carta idrogeologica-Tavola 3/5-Tratta da pk.14.700 a pk.22.750
GE00	A301-00-D-CV-G4-GE00-01-004-B00	0	LINEA III VALICO GEOTECNICA - GENERALE -Carta geologica e carta idrogeologica-Tavola 4/5-Tratta da pk.22.750 a pk.31.500
GE00	A301-00-D-CV-G4-GE00-01-005-B00	0	LINEA III VALICO GEOTECNICA - GENERALE -Carta geologica e carta idrogeologica-Tavola 5/5-Tratta da pk.31.500 a pk.40.000
GE00	A301-00-D-CV-G4-GE00-01-006-B00	0	LINEA III VALICO GEOTECNICA - GENERALE -Carta geologica e carta idrogeologica Tratta da pk 36+000 a pk 40+000
GE00	A301-00-D-CV-G4-GE00-01-007-B00	0	LINEA III VALICO GEOTECNICA - GENERALE - Carta geologica e carta idrogeologica Tratta da pk 40+000 a pk 45+500
GE00	A301-00-D-CV-G4-GE00-01-008-B00	0	LINEA III VALICO GEOTECNICA - GENERALE -Carta geologica e carta idrogeologica Tratta da pk 45+500 a pk 53+834.50
GE00	A301-00-D-CV-P3-GE00-05-001-B00	0	LINEA III VALICO GEOTECNICA - Planimetria ubicazione sondaggi
GE00	A301-00-D-CV-PR-GE00-01-001-B00	0	LINEA III VALICO GEOTECNICA - CAMPAGNA D'INDAGINI INTEGRATIVE - Sondaggi e prove in sito - Linea
GE00	A301-00-D-CV-PR-GE00-01-002-B00	0	LINEA III VALICO GEOTECNICA - CAMPAGNA DI INDAGINI INTEGRATIVE Sondaggi e prove in foro - Viabilità - Regione Liguria
GE00	A301-00-D-CV-PR-GE00-01-003-B00	0	LINEA III VALICO GEOTECNICA - CAMPAGNA DI INDAGINI INTEGRATIVE Prove di laboratorio - Viabilità - Regione Liguria
GE00	A301-00-D-CV-PR-GE00-01-004-B00	0	LINEA III VALICO GEOTECNICA - CAMPAGNA DI INDAGINI INTEGRATIVE Sondaggi e prove in foro - Viabilità - Regione Piemonte
GE00	A301-00-D-CV-PR-GE00-01-005-B00	0	LINEA III VALICO GEOTECNICA - CAMPAGNA DI INDAGINI INTEGRATIVE Prove di laboratorio - Viabilità - Regione Piemonte



CONSORZIO 			
WBS	Codifica Elaborato	Rev	Titolo Elaborato -- A301-00-D-CV-LS-SA00-01-001-B01 -- 15.06.05
GE00	A301-00-D-CV-PR-GE00-01-006-B00	0	LINEA III VALICO GEOTECNICA- CAMPAGNA DI INDAGINI INTEGRATIVE 2005 - Sondaggi viabilità Liguria
GE00	A301-00-D-CV-PR-GE00-01-007-B00	0	LINEA III VALICO GEOTECNICA- CAMPAGNA DI INDAGINI INTEGRATIVE 2005 - Sondaggi viabilità Piemonte
GE00	A301-00-D-CV-PR-GE00-01-008-B00	0	LINEA III VALICO GEOTECNICA- CAMPAGNA DI INDAGINI INTEGRATIVE 2005 - Sondaggi viabilità Linea
GE00	A301-00-D-CV-PR-GE00-01-009-B00	0	LINEA III VALICO GEOTECNICA- CAMPAGNA DI INDAGINI INTEGRATIVE 2005 - Prove penetrometriche, sismiche
GE00	A301-00-D-CV-PR-GE00-01-010-B00	0	LINEA III VALICO GEOTECNICA- CAMPAGNA DI INDAGINI INTEGRATIVE - Letture inclinometriche
GE00	A301-00-D-CV-RB-GE00-01-001-B00	0	LINEA III VALICO GEOTECNICA- ANALISI DI STABILITÀ DELLE SCARPATE - Relazione tecnica illustrativa
GE00	A301-00-D-CV-RB-GE00-05-001-B00	0	LINEA III VALICO GEOTECNICA - CAMPAGNA DI INDAGINI INTEGRATIVE Relazione tecnica illustrativa
GE00	A301-00-D-CV-RG-GE00-01-002-B00	0	LINEA III VALICO GEOTECNICA- GENERALE - geologia prove di laboratorio geotecnico
GE00	A301-00-D-CV-RG-GE00-01-003-B00	0	LINEA III VALICO GEOTECNICA GENERALE - Prove di laboratorio geomeccanico - Linea
GE00	A301-00-D-CV-RG-GE00-01-004-B00	0	LINEA III VALICO GEOTECNICA GENERALE - Letture piezometriche - Aggiornamento ad aprile 2005
GE00	A301-00-D-CV-RG-GE00-01-005-B00	0	LINEA III VALICO GEOTECNICA - CAMPAGNA D'INDAGINI INTEGRATIVE Rilievi geofisici - Linea
GE00	A301-00-D-CV-RG-GE00-01-006-B00	0	LINEA III VALICO GEOTECNICA - CAMPAGNA D'INDAGINI INTEGRATIVE Rilievi geofisici - Viabilità
GE00	A301-00-D-CV-RO-GE00-01-001-B00	0	LINEA III VALICO GEOLOGIA e IDROGEOLOGIA - Relazione geologica ed idrogeologica Tratta montana e collinare
GE00	A301-00-D-CV-RO-GE00-01-002-B00	0	LINEA III VALICO GEOLOGIA e IDROGEOLOGIA - Relazione geologica ed idrogeologica Settore di pianura
GE00	A301-00-D-CV-RO-GE00-01-003-B00	0	GEOLOGIA E IDROGEOLOGIA - Integrazione della relazione geologica ed idrogeologica settore collino-montano Ulteriori analisi delle possibili venute d'acqua in galleria
GE20			
GE20	A301-00-D-CV-G4-GE20-02-001-B00	0	LINEA III VALICO - IDROGEOLOGIA GENERALE - Carta dei punti acqua e del rischio d'isterilimento-Tavola 1/5-Tratta da pk. 0.000 a pk. 7.600
GE20	A301-00-D-CV-G4-GE20-02-002-B00	0	LINEA III VALICO - IDROGEOLOGIA GENERALE - Carta dei punti acqua e del rischio d'isterilimento-Tavola 2/5-Tratta da pk. 7.600 a pk.14.700
GE20	A301-00-D-CV-G4-GE20-02-003-B00	0	LINEA III VALICO - IDROGEOLOGIA GENERALE - Carta dei punti acqua e del rischio d'isterilimento-Tavola 3/5-Tratta da pk.14.700 a pk.22.750
GE20	A301-00-D-CV-G4-GE20-02-004-B00	0	LINEA III VALICO - IDROGEOLOGIA GENERALE - Carta dei punti acqua e del rischio d'isterilimento-Tavola 4/5-Tratta da pk.22.750 a pk.31.500
GE20	A301-00-D-CV-G4-GE20-02-005-B00	0	LINEA III VALICO - IDROGEOLOGIA GENERALE - Carta dei punti acqua e del rischio d'isterilimento-Tavola 5/5-Tratta da pk.31.500 a pk.40.000
GE40			
GE40	A301-00-D-CV-F5-GE40-01-001-B00	0	RACCORDO TECNICO III VALICO - NOVI LIGURE - GEOLOGIA - Profilo geolitologico e idrogeologico .
GE50			
GE50	A301-00-D-CV-F5-GE50-01-001-B00	0	Geologia SHUNT III VALICO - TORINO - GEOLOGIA - Profilo geolitologico e idrogeologico
GE60			
GE60	A301-00-D-CV-C4-GE60-0X-001-B00	0	LINEA III VALICO - GEOLOGIA - COROGRAFIA - TRATTA da pk 37+000 a pk 53+000
GE60	A301-00-D-CV-G4-GE60-0X-001-B00	0	LINEA III VALICO - GEOLOGIA - SHUNT TORINO - EFFETTO DELL'AGGOTTAMENTO - TIPOLOGIA CUT AND COVER
GE60	A301-00-D-CV-G4-GE60-0X-002-B00	0	LINEA III VALICO - GEOLOGIA - GALLERIA POZZOLO - EFFETTO DELL'AGGOTTAMENTO - TIPOLOGIA CUT AND COVER
GE60	A301-00-D-CV-G4-GE60-0X-004-B00	0	LINEA III VALICO - GEOLOGIA - CARTA DELLA PERMEABILITÀ - TRATTA da pk 37+000 a pk 53+000
GE60	A301-00-D-CV-G4-GE60-0X-005-B00	0	LINEA III VALICO - GEOLOGIA - CARTA GEOLOGICA - TRATTA da pk 37+000 a pk 53+000
GE60	A301-00-D-CV-G5-GE60-0X-001-B00	0	LINEA III VALICO - GEOLOGIA - SHUNT TORINO - RIPRISTINO LIVELLO DI FALDA
GE60	A301-00-D-CV-G5-GE60-0X-003-B00	0	LINEA III VALICO - GEOLOGIA - GALLERIA POZZOLO - RIPRISTINO LIVELLO DI FALDA
GE60	A301-00-D-CV-G5-GE60-0X-004-B00	0	LINEA III VALICO - GEOLOGIA - SHUNT TORINO - STATO DI FATTO da pk 1+310 a pk 6+040
GE60	A301-00-D-CV-G5-GE60-0X-005-B00	0	LINEA III VALICO - GEOLOGIA - GALLERIA POZZOLO - STATO DI FATTO da pk 40+794 a pk 42+843
GE60	A301-00-D-CV-PZ-GE60-0X-001-B00	0	LINEA III VALICO - GEOLOGIA - SHUNT TORINO - PROFILO LONGITUDINALE da pk 1+650 a pk 6+050
GE60	A301-00-D-CV-PZ-GE60-0X-002-B00	0	LINEA III VALICO - GEOLOGIA - GALLERIA POZZOLO - PROFILO LONGITUDINALE da pk 40+794 a pk 42+843.67
GE60	A301-00-D-CV-RG-GE60-0X-001-B01	1	LINEA III VALICO - MODELLAZIONE IDROGEOLOGICA DEL FLUSSO DI FALDA PER LE GALLERIE ARTIFICIALI - SHUNT TORINO - POZZOLO - TORTONA- Relazione tecnica
GN00			
GN00	A301-00-D-CV-AA-GN00-0X-001-B00	0	Gallerie naturali - GAL. NAT. SINGOLO BINARIO - CABINA ELETTRICA 15/1 KV - TIPOLOGICO PER ZONE CON SCAVO IN TRADIZIONALE
GN00	A301-00-D-CV-AB-GN00-0X-001-B00	0	Gallerie naturali - GALLERIA NATURALE DI VALICO/SERRAVALLE BY-PASS ALLARGATO - CARPENTERIA - TIPOLOGICO PER ZONE CON SCAVO MECCANIZZATO
GN00	A301-00-D-CV-AB-GN00-0X-002-B00	0	Gallerie naturali III VALICO - BY-PASS TIPOLOGICO PER ZONE CON SCAVO IN TRADIZIONALE
GN00	A301-00-D-CV-AB-GN00-0X-003-B00	0	Gallerie naturali - VALICO/SERRAVALLE - CABINA TECNOLOGICA - TIPOLOGICO PER ZONE CON SCAVO MECCANIZZATO
GN00	A301-00-D-CV-AZ-GN00-0X-001-B00	0	Gallerie naturali - IDENTIFICAZIONE DELLE ZONE DI INTERSEZIONE PLANIMETRIA E SEZIONI DI INTERVENTO
GN00	A301-00-D-CV-AZ-GN00-0X-002-B00	0	Gallerie naturali - VALICO e SERRAVALLE A SINGOLO BINARIO - SCAVO MECCANIZZATO - SCHEMA DISPOSIZIONE CONCI
GN00	A301-00-D-CV-AZ-GN00-0X-004-B00	0	Gallerie naturali - GAL. NAT. VALICO/SERRAVALLE - CABINA ELETTRICA 15/1 KV - TIPOLOGICO PER ZONE CON SCAVO MECCANIZZATO
GN00	A301-00-D-CV-AZ-GN00-0X-005-B00	0	Gallerie naturali - VALICO/SERRAVALLE BY-PASS ALLARGATO - SOLUZIONE B - SCAVI CONSOLIDAMENTI E FASI ESECUTIVE - Tipologico Per Zone Con Scavo Meccanizzato
GN00	A301-00-D-CV-AZ-GN00-0X-006-B00	0	Gallerie naturali - VALICO/SERRAVALLE BY-PASS ALLARGATO - SOLUZIONE A - SCAVI CONSOLIDAMENTI E FASI ESECUTIVE - Tipologico Per Zone Con Scavo Meccanizzato
GN00	A301-00-D-CV-BA-GN00-0X-001-B00	0	Gallerie naturali - SINGOLO BINARIO - NICCHIE PER CENTRALINA OLIODINAMICA LUNGO I DEVIATOI - TIPOLOGICO SCAVI, CONSOLIDAMENTI E CARPENTERIA
GN00	A301-00-D-CV-BA-GN00-0X-002-B00	0	Gallerie naturali - GAL. NAT. DOPPIO BINARIO - NICCHIE PER CENTRALINA OLIODINAMICA LUNGO I DEVIATOI - TIPOLOGICO SCAVI, CONSOLIDAMENTI E CARPENTERIA
GN00	A301-00-D-CV-BA-GN00-0X-003-B00	0	Gallerie naturali - GAL. NAT. INTERCONNESSIONE - NICCHIE PER CENTRALINA OLIODINAMICA LUNGO I DEVIATOI - TIPOLOGICO SCAVI, CONSOLIDAMENTI E CARPENTERIA
GN00	A301-00-D-CV-BB-GN00-0X-001-B00	0	Gallerie naturali - GALLERIA NATURALE - INNESTO BY-PASS PEDONALI - TIPOLOGICO SCAVI E CARPENTERIE
GN00	A301-00-D-CV-BB-GN00-0X-004-B00	0	Gallerie naturali - A DOPPIO BINARIO 200 Km/h VELOCITÀ 250 km/h NICCHIA PER CONTRAPPESATURA RA TIPOLOGICO - SCAVI, CONSOLIDAMENTI E CARPENTERIA
GN00	A301-00-D-CV-BB-GN00-0X-008-B00	0	Gallerie naturali - A SINGOLO BINARIO 200 Km/h VELOCITÀ 250 km/h NICCHIA PER SEZIONATORE A CORNA 3kW TIPOLOGICO - SCAVI, CONSOLIDAMENTI E CARPENTERIA
GN00	A301-00-D-CV-BB-GN00-0X-009-B00	0	Gallerie naturali - A SINGOLO BINARIO VELOCITÀ 200 km/h NICCHIA PER SEZIONATORE A CORNA 3kW TIPOLOGICO - SCAVI, CONSOLIDAMENTI E CARPENTERIA
GN00	A301-00-D-CV-BB-GN00-0X-010-B00	0	Gallerie naturali - A DOPPIO BINARIO 200 km/h VELOCITÀ 250 km/h NICCHIA PER SEZIONATORE A CORNA 3kW TIPOLOGICO - SCAVI, CONSOLIDAMENTI E CARPENTERIA
GN00	A301-00-D-CV-BB-GN00-0X-013-B00	0	Gallerie naturali - A SINGOLO BINARIO 200 Km/h VELOCITÀ 250 Km/h nicchia per telefono e sezionamento cavi in galleria tipologico - scavi consolidamenti e carpenteria
GN00	A301-00-D-CV-BB-GN00-0X-014-B00	0	Gallerie naturali - DI INTERCONNESSIONE VELOCITÀ 200 Km/h NICCHIA PER TELEFONO E SEZIONAMENTO CAVI IN GALLERIA TIPOLOGICO - scavi consolidamenti e carpenteria
GN00	A301-00-D-CV-BB-GN00-0X-015-B00	0	Gallerie naturali - A DOPPIO BINARIO 200 Km/h VELOCITÀ 250 Km/h nicchia per telefono e sezionamento cavi in galleria tipologico - scavi consolidamenti e carpenteria
GN00	A301-00-D-CV-BB-GN00-0X-017-B00	0	Gallerie naturali - DI INTERCONNESSIONE VELOCITÀ 200 Km/h NICCHIA ST+ESTENSORE TT E NICCHIA UAD SCAVI CONSOLIDAMENTI E CARPENTERIA



CONSORZIO 			
WBS	Codifica Elaborato	Rev	Titolo Elaborato -- A301-00-D-CV-LS-SA00-01-001-B01 -- 15.06.05
GN00	A301-00-D-CV-BB-GN00-0X-021-B00	0	Gallerie naturali - A SINGOLO BINARIO 250Km/h VELOCITA' 200 Km/h NICCHIA ST+ESTENSORE TT E NICCHIA UAD - SCAVI CONSOLIDAMENTI E CARPENTERIA
GN00	A301-00-D-CV-BB-GN00-0X-022-B00	0	Gallerie naturali - A DOPPIO BINARIO VELOCITA' 200 Km/h NICCHIA ST+ESTENSORE TT E NICCHIA UAD- SCAVI CONSOLIDAMENTI E CARPENTERIA
GN00	A301-00-D-CV-BB-GN00-0X-024-B00	0	Gallerie naturali - DI INTERCONNESSIONE VELOCITA' 200 Km/h - ARMADIO GIUNTI E CASSE INDUTTIVE TIPOLOGICO - SCAVI CONSOLIDAMENTI E CARPENTERIA
GN00	A301-00-D-CV-BB-GN00-0X-025-B00	0	Gallerie naturali - A SINGOLO BINARIO 200 Km/h VELOCITA' 250 Km/h ARMADIO GIUNTI E CASSE INDUTTIVE TIPOLOGICO - SCAVI CONSOLIDAMENTI E CARPENTERIA
GN00	A301-00-D-CV-BB-GN00-0X-026-B00	0	Gallerie naturali - A DOPPIO BINARIO 200 Km/h VELOCITA' 250 Km/h - ARMADIO GIUNTI E CASSE INDUTTIVE TIPOLOGICO - SCAVI CONSOLIDAMENTI E CARPENTERIA
GN00	A301-00-D-CV-BB-GN00-0X-027-B00	0	Gallerie naturali - Finestre di accesso - nicchia apparati AN/ST e DS - Telefonia di emergenza - Tipologico - Scavi Consolidamenti e Carpentaria
GN00	A301-00-D-CV-BB-GN00-0X-028-B00	0	Gallerie naturali a singolo binario - 200 km/h VELOCITA' 250 km/h - nicchia apparati DS e Telefonia di emergenza - Tipologico - Scavi Consolidamenti e Carpentaria
GN00	A301-00-D-CV-BB-GN00-0X-029-B00	0	Gallerie naturali a doppio binario - 200 km/h VELOCITA' 250 km/h - nicchia apparati DS e Telefonia di emergenza - Tipologico - Scavi Consolidamenti e Carpentaria
GN00	A301-00-D-CV-BB-GN00-0X-030-B00	0	Gallerie naturali a singolo binario - V 200 km/h - nicchia apparati DS e Telefonia di emergenza - Tipologico - Scavi Consolidamenti e Carpentaria
GN00	A301-00-D-CV-BZ-GN00-0X-002-B00	0	Gallerie naturali - GALLERIA DI VALICO - GALLERIA A SINGOLO BINARIO - CARPENTERIA CENTINA HEB 200 - SEZIONE TIPO B2/1sb
GN00	A301-00-D-CV-BZ-GN00-0X-003-B00	0	Gallerie naturali - GALLERIA DI VALICO - GALLERIA A SINGOLO BINARIO - CARPENTERIE CENTINE 2 IPN 240 - SEZIONE TIPO B4/1 sb
GN00	A301-00-D-CV-BZ-GN00-0X-004-B00	0	Gallerie naturali - GALLERIA DI VALICO - GALLERIA A SINGOLO BINARIO - CARPENTERIA CENTINA HEB 240 - SEZIONE TIPO B2/2-C2-C4 (SENZA PUNTONE) sb
GN00	A301-00-D-CV-BZ-GN00-0X-005-B00	0	Gallerie naturali - GALLERIA DI VALICO-GALLERIA A SINGOLO BINARIO - CARPENTERIA CENTINA HEB 180 - SEZIONE TIPO B0/1 sb
GN00	A301-00-D-CV-BZ-GN00-0X-006-B00	0	Gallerie naturali - GALLERIA DI VALICO-GALLERIA A SINGOLO BINARIO - CARPENTERIA CENTINA HEB 240- SEZ.TIPO B2/2 -C2-C4 (CON PUNTONE)sb
GN00	A301-00-D-CV-F4-GN00-0X-001-B00	0	Gallerie naturali GALLERIA III VALICO - PROFILO GEOMECCANICO E MONITORAGGIO - TRATTA DA PK 0,000 A PK 7,600 TAVOLA 1/5
GN00	A301-00-D-CV-F4-GN00-0X-002-B00	0	Gallerie naturali GALLERIA III VALICO - PROFILO GEOMECCANICO E MONITORAGGIO - TRATTA DA PK 7,600 A PK 14,700 TAVOLA 2/5
GN00	A301-00-D-CV-F4-GN00-0X-003-B00	0	Gallerie naturali GALLERIA III VALICO - PROFILO GEOMECCANICO E MONITORAGGIO - TRATTA DA PK 14,700 A PK 22,750 TAVOLA 3/5
GN00	A301-00-D-CV-F4-GN00-0X-004-B00	0	Gallerie naturali GALLERIA III VALICO - PROFILO GEOMECCANICO E MONITORAGGIO - TRATTA DA PK 22,750 A PK 31,500 TAVOLA 4/5
GN00	A301-00-D-CV-F4-GN00-0X-005-B00	0	Gallerie naturali GALLERIA III VALICO - PROFILO GEOMECCANICO E MONITORAGGIO - TRATTA DA PK 31,500 A PK 40,000 TAVOLA 5/5
GN00	A301-00-D-CV-P7-GN00-0X-001-B00	0	Gallerie naturali - INNESTI CON GALLERIA DI LINEA - PLANIMETRIE GENERALI
GN00	A301-00-D-CV-PA-GN00-0X-003-B00	0	Linea III Valico - Cameroni di innesto Finestra - Galleria III Valico - Elaborati generali architettonici - Pianta 1 di 1 a +1.60 dal P.F.
GN00	A301-00-D-CV-PA-GN00-0X-006-B00	0	Linea III Valico - Cameroni di innesto Finestra - Galleria III Valico - Elaborati generali architettonici - Pianta 2-2 a 7.70 dal P.F.
GN00	A301-00-D-CV-RG-GN00-0X-001-B00	0	GALLERIE NATURALI - RELAZIONE DI MONITORAGGIO - GENERALE
GN00	A301-00-D-CV-RG-GN00-0X-002-B00	0	LINEE GUIDA PER L'APPLICAZIONE DELLE SEZIONI TIPO
GN00	A301-00-D-CV-RG-GN00-0X-003-B00	0	LINEA III VALICO- TOLLERANZE SPECIFICHE COSTRUTTIVE PER LA COSTRUZIONE
GN00	A301-00-D-CV-RO-GN00-0X-001-B00	0	Gallerie naturali - ANALISI DEI SOVRASCAVI IN GALLERIA
GN00	A301-00-D-CV-RO-GN00-0X-003-B00	0	Gallerie naturali - RELAZIONE GEOMECCANICA GENERALE
GN00	A301-00-D-CV-RO-GN00-0X-004-B00	0	Gallerie naturali - GALLERIA III VALICO E SERRAVALLE - SCAVO IN MECCANIZZATO
GN00	A301-00-D-CV-RO-GN00-0X-005-B00	0	Gallerie naturali - INNESTI CON LA LINEA- CAMERONI- POZZI - IMBOCCO SERRAVALLE NORD-RACCORDO NOVI LIGURE - relazione tecnica e di calcolo
GN00	A301-00-D-CV-RO-GN00-0X-006-B00	0	Gallerie naturali - GALLERIE NATURALI DI INTERCONNESSIONE - RELAZIONE TECNICA E DI CALCOLO TOMO 1/2
GN00	A301-00-D-CV-RO-GN00-0X-007-B00	0	Gallerie naturali - GALLERIE NATURALI DI INTERCONNESSIONE - RELAZIONE TECNICA E DI CALCOLO TOMO 2/2
GN00	A301-00-D-CV-RO-GN00-0X-008-B00	0	Gallerie naturali - GALLERIE CAMPASSO E VALICO (FINO A P.K.23+550) - relazione tecnica, geotecnica, di calcolo e di monitoraggio - scavo in tradizionale tomo 1/3
GN00	A301-00-D-CV-RO-GN00-0X-009-B00	0	Gallerie naturali - GALLERIE CAMPASSO E VALICO (FINO A P.K.23+550) - relazione tecnica, geotecnica, di calcolo e di monitoraggio - scavo in tradizionale tomo 2/3
GN00	A301-00-D-CV-RO-GN00-0X-010-B00	0	Gallerie naturali - GALLERIE CAMPASSO E VALICO (FINO A P.K.23+550) - relazione tecnica, geotecnica, di calcolo e di monitoraggio - scavo in tradizionale tomo 3/3
GN00	A301-00-D-CV-RO-GN00-0X-011-B00	0	Gallerie naturali - CUNICOLI ESPLORATIVI VALLEMME E CASTAGNOLA E FINESTRA POLCEVERA - relazione geotecnica, tecnica, di calcolo e monitoraggio tomo 1/2
GN00	A301-00-D-CV-RO-GN00-0X-012-B00	0	Gallerie naturali - CUNICOLI ESPLORATIVI VALLEMME E CASTAGNOLA E FINESTRA POLCEVERA -relazione geotecnica, tecnica, di calcolo e monitoraggio tomo 2/2
GN00	A301-00-D-CV-RO-GN00-0X-013-B00	0	Gallerie naturali LINEA III VALICO - CUNICOLO VALLEMME - INTERVENTI DI MESSA IN SICUREZZA DELL'IMBOCCO - RELAZIONE TECNICA E DI CALCOLO
GN00	A301-00-D-CV-RO-GN00-0X-014-B00	0	Gallerie naturali - STAZIONI DI MISURA DEFINITIVA - RELAZIONE TECNICA
GN00	A301-00-D-CV-WA-GN00-0X-001-B00	0	Linea III Valico - Cameroni di innesto Finestra - Galleria III Valico - Elaborati generali architettonici - Sezioni Longitudinali e trasversali
GN00	A301-00-D-CV-WB-GN00-0X-001-B00	0	Gallerie naturali - Tracciato ferroviario - GALLERIA NATURALE SINGOLO BINARIO V200km/h GALLERIA NATURALE DOPPIO BINARIO 200 km/h V250 km/h Sezione tipo architettoniche
GN00	A301-00-D-CV-WB-GN00-0X-006-B00	0	Gallerie naturali - Tracciato ferroviario - GENERALE GALLERIE NATURALI BY-PASS COLLEGAMENTO E LOCALE TECNICO - Sezioni tipo Architettoniche
GN00	A301-00-D-CV-WB-GN00-0X-008-B00	0	GALLERIA NATURALE III VALICO - SINGOLO BINARIO 200km/h V250km/h - SEZIONI TIPO ARCHITETTONICHE
GN00	A301-00-D-CV-WZ-GN00-0X-001-B00	0	GALLERIE NATURALI-VALICO-SERRAVALLE BY-PASS SCAVO MECCANIZZATO- CARPENTERIA IMPERMEABILIZZAZIONE E DRENAGGIO
GN11			
GN11	A301-00-D-CV-BB-GN11-0X-002-B00	0	Gallerie naturali - GALLERIA CAMPASSO - CARPENTERIE
GN11	A301-00-D-CV-BZ-GN11-0X-001-B00	0	Gallerie naturali - GALLERIA CAMPASSO -PARTICOLARI IMPERMEABILIZZAZIONI E DRENAGGIO SEZIONE TIPO 0-1-2
GN11	A301-00-D-CV-WB-GN11-0X-003-B00	0	Gallerie naturali GALLERIA CAMPASSO- SCAVI E CONSOLIDAMENTI SEZIONE TIPO C2db CON PUNTONE
GN11	A301-00-D-CV-WB-GN11-0X-004-B00	0	Gallerie naturali -GALLERIA CAMPASSO - SCAVI E CONSOLIDAMENTI SEZIONE TIPO C2db
GN11	A301-00-D-CV-WB-GN11-0X-007-B00	0	Gallerie naturali -GALLERIA CAMPASSO- SCAVI E CONSOLIDAMENTI SEZIONE TIPO B2db CON PUNTONE
GN11	A301-00-D-CV-WB-GN11-0X-008-B00	0	Gallerie naturali -GALLERIA CAMPASSO- SCAVI E CONSOLIDAMENTI SEZIONE TIPO B2db
GN12			
GN12	A301-00-D-CV-BB-GN12-0X-001-B00	0	Gallerie naturali - GALLERIA NATURALE A DOPPIO BINARIO CARPENTERIE SEZIONI TIPO
GN12	A301-00-D-CV-WB-GN12-0X-004-B00	0	Gallerie naturali - GALLERIA III VALICO A DOPPIO BINARIO SCAVI E CONSOLIDAMENTO SEZIONE TIPO C2db CON PUNTONE
GN12	A301-00-D-CV-WB-GN12-0X-005-B00	0	Gallerie naturali - GALLERIA III VALICO A DOPPIO BINARIO SCAVI E CONSOLIDAMENTO SEZIONE TIPO B2db CON PUNTONE
GN12	A301-00-D-CV-WB-GN12-0X-009-B00	0	Gallerie naturali - GALLERIA III VALICO A DOPPIO BINARIO SCAVI E CONSOLIDAMENTO SEZIONE TIPO C2db
GN12	A301-00-D-CV-WB-GN12-0X-010-B00	0	Gallerie naturali - GALLERIA III VALICO A DOPPIO BINARIO SCAVI E CONSOLIDAMENTO SEZIONE TIPO B2db
GN12	A301-00-D-CV-WZ-GN12-0X-001-B00	0	Gallerie naturali - GALLERIA III VALICO A DOPPIO BINARIO PARTICOLARI IMPERMEABILIZZAZIONE E DRENAGGIO SEZIONE TIPO 0-1
GN13			
GN13	A301-00-D-CV-AZ-GN13-0X-001-B00	0	GALLERIA III VALICO - CAMERONE TIPO C DA PR. 1+426 A PR. 1+660 - FASI ESECUTIVE - PIANTE E SEZIONI TAV. 1/2
GN13	A301-00-D-CV-AZ-GN13-0X-002-B00	0	GALLERIA III VALICO - CAMERONE TIPO C DA PR. 1+426 A PR. 1+660 - FASI ESECUTIVE - PIANTE E SEZIONI TAV. 2/2



CONSORZIO 			
WBS	Codifica Elaborato	Rev	Titolo Elaborato -- A301-00-D-CV-LS-SA00-01-001-B01 -- 15.06.05
GN13	A301-00-D-CV-AZ-GN13-0X-003-B00	0	GALLERIA III VALICO - CAMERONE TIPO C DA PR. 1+426 A PR. 1+660 - SCAVI E CONSOLIDAMENTI
GN13	A301-00-D-CV-BZ-GN13-0X-001-B00	0	GALLERIA III VALICO - CAMERONE TIPO C DA PR. 1+426 A PR. 1+660 - CARPENTERIA - PIANTA E SEZIONI
GN13	A301-00-D-CV-F5-GN13-0X-001-B00	0	Gallerie naturali -GALLERIA NATURALE CAMERONE TIPO "C" DA PR. 1+426 A PR. 1+660 PROFILO ALTIMETRICO
GN13	A301-00-D-CV-F7-GN13-0X-001-B00	0	Gallerie naturali -GALLERIA DI VALICO - CAMERONE TIPO "C" DA PR. 1+426 A PR. 1+660 PROFILO DI MONITORAGGIO
GN13	A301-00-D-CV-P8-GN13-0X-001-B00	0	Gallerie naturali -GALLERIA DI VALICO - CAMERONE TIPO "C" DA PR. 1+426 A PR. 1+660 PLANIMETRIA DI TRACCIAMENTO E COROGRAFIA
GN13	A301-00-D-CV-WZ-GN13-04-001-B00	0	Gallerie naturali -GALLERIA DI VALICO -CAMERONE TIPO "C" DA PR. 1+426 A PR. 1+660 PARTICOLARE IMPERMEABILIZZAZIONE E DRENAGGIO TIPOLOGICO
GN14			
GN14	A301-00-D-CV-A9-GN14-GX-001-B00	0	Gallerie naturali - FINESTRA CRAVASCO - INNESTI CON GALLERIA DI LINEA - FASI ESECUTIVE
GN14	A301-00-D-CV-A9-GN14-PX-001-B00	0	Gallerie naturali - CUNICOLO VALLEMME -INNESTI CON GALLERIA DI LINEA - FASI ESECUTIVE
GN14	A301-00-D-CV-A9-GN14-VX-001-B00	0	Gallerie naturali - GALLERIA NATURALE DI VALICO PROTESI - PLANIMETRIA GENERALE
GN14	A301-00-D-CV-AZ-GN14-B4-001-B00	0	GALLERIA III VALICO - CAMERONE TIPO B2 DA PR. 2+080 A PR. 2+501 - PARTICOLARI - IMPERMEABILIZZAZIONI E DRENAGGIO - TIPOLOGICI
GN14	A301-00-D-CV-AZ-GN14-BX-001-B00	0	GALLERIA III VALICO - CAMERONE TIPO B2 DA PR. 2+080 A PR. 2+501 - FASI ESECUTIVE PIANTE E SEZIONI TAV. 1/2
GN14	A301-00-D-CV-AZ-GN14-BX-002-B00	0	GALLERIA III VALICO - CAMERONE TIPO B2 DA PR. 2+080 A PR. 2+501 - FASI ESECUTIVE PIANTE E SEZIONI TAV. 2/2
GN14	A301-00-D-CV-AZ-GN14-BX-003-B00	0	GALLERIA III VALICO - CAMERONE TIPO B2 DA PR. 2+080 A PR. 2+501 - SCAVI E CONSOLIDAMENTI
GN14	A301-00-D-CV-AZ-GN14-G4-001-B00	0	Gallerie naturali - FINESTRA CRAVASCO - INNESTI CON GALLERIA DI LINEA - PARTICOLARI DI IMPERMEABILIZZAZIONE E DRENAGGIO
GN14	A301-00-D-CV-AZ-GN14-H4-001-B00	0	Gallerie naturali -FINESTRA CRAVASCO - PROGR. 10+284 PARTICOLARI IMPERMEABILIZZAZIONE E DRENAGGIO SEZIONE TIPO 0-1
GN14	A301-00-D-CV-AZ-GN14-P4-001-B00	0	Gallerie naturali - CUNICOLO VALLEMME - INNESTI CON GALLERIA DI LINEA - PARTICOLARI DI IMPERMEABILIZZAZIONE E DRENAGGIO
GN14	A301-00-D-CV-BA-GN14-GX-001-B00	0	Gallerie naturali -FINESTRA CRAVASCO - INNESTI CON GALLERIA DI LINEA - CARPENTERIA TAV.1/2
GN14	A301-00-D-CV-BA-GN14-GX-002-B00	0	Gallerie naturali -FINESTRA CRAVASCO - INNESTI CON GALLERIA DI LINEA - CARPENTERIA TAV.2/2
GN14	A301-00-D-CV-BA-GN14-PX-001-B00	0	Gallerie naturali - CUNICOLO VALLEMME - INNESTI CON GALLERIA DI LINEA - CARPENTERIA TAV.1/2
GN14	A301-00-D-CV-BA-GN14-PX-002-B00	0	Gallerie naturali - CUNICOLO VALLEMME - INNESTI CON GALLERIA DI LINEA - CARPENTERIA TAV.2/2
GN14	A301-00-D-CV-BB-GN14-0X-001-B00	0	Gallerie naturali - GALLERIA III VALICO - GALLERIA A SINGOLO BINARIO (BINARIO PARI) - CARPENTERIA SEZIONI TIPO
GN14	A301-00-D-CV-BB-GN14-HX-001-B00	0	Gallerie naturali - FINESTRA CRAVASCO - PROGR. 10+284 GALLERIA NATURALE -CARPENTERIE
GN14	A301-00-D-CV-BB-GN14-HX-002-B00	0	Gallerie naturali - FINESTRA CRAVASCO - PROGR. 10+284 GALLERIA NATURALE CARPENTERIA SEZIONE ALLARGATA
GN14	A301-00-D-CV-BB-GN14-QX-002-B00	0	Gallerie naturali - CUNICOLO VALLEMME - PROG.17+130 GALLERIA NATURALE-POZZO DI VENTILAZIONE - CAMERONE -SCAVI CONSOLIDAMENTI E CARPENTERIA
GN14	A301-00-D-CV-BB-GN14-QX-003-B00	0	Gallerie naturali -CUNICOLO VALLEMME - PROGR. 17+730 GALLERIA NATURALE - CARPENTERIA SEZIONE TIPO B0L
GN14	A301-00-D-CV-BB-GN14-QX-004-B00	0	Gallerie naturali -CUNICOLO VALLEMME - PROGR. 17+730 GALLERIA NATURALE - CARPENTERIA CENTINA 2IPN 160 SEZIONE TIPO B0L
GN14	A301-00-D-CV-BZ-GN14-QX-001-B00	0	Gallerie naturali - CUNICOLO VALLEMME PROG.17+130 GALLERIA NATURALE-POZZO DI VENTILAZIONE CARPENTERIA E PARTICOLARI COSTRUTTIVI
GN14	A301-00-D-CV-BZ-GN14-QX-002-B00	0	Gallerie naturali -CUNICOLO VALLEMME PROG.17+130 GALLERIA NATURALE-POZZO DI VENTILAZIONE SCAVO E RIVESTIMENTO
GN14	A301-00-D-CV-BZ-GN14-QX-003-B00	0	Gallerie naturali - CUNICOLO VALLEMME - PROGR. 17+730 GALLERIA NATURALE DA PROGR. 0+000,00 A PROGR. 0+626,25 CARPENTERIA
GN14	A301-00-D-CV-F5-GN14-0X-002-B00	0	Gallerie naturali - Profilo geologico longitudinale Finestra Vallemme
GN14	A301-00-D-CV-F5-GN14-BX-001-B00	0	Gallerie naturali - GALLERIA DI VALICO CAMERONE TIPO B2 DA PR. 2+080 A PR. 2+501 PROFILO ALTIMETRICO
GN14	A301-00-D-CV-F5-GN14-HX-001-B00	0	Gallerie naturali - Profilo geologico longitudinale Finestra Cravasco
GN14	A301-00-D-CV-F5-GN14-HX-002-B00	0	Gallerie naturali - FINESTRA CRAVASCO PROGR.10+284 - PROFILO GEOMECCANICO E MONITORAGGIO
GN14	A301-00-D-CV-F5-GN14-QX-003-B00	0	Gallerie naturali - CUNICOLO VALLEMME PROGR. 17+730 - PROFILO GEOMECCANICO E MONITORAGGIO
GN14	A301-00-D-CV-F6-GN14-HX-001-B00	0	Gallerie naturali - FINESTRA CRAVASCO - PROGR. 10+284 GALLERIA NATURALE PROFILO ALTIMETRICO
GN14	A301-00-D-CV-F6-GN14-QX-001-B00	0	Gallerie naturali - CUNICOLO VALLEMME PROGR. 17+730 GALLERIA NATURALE - PROFILO ALTIMETRICO
GN14	A301-00-D-CV-F7-GN14-BX-001-B00	0	GALLERIA DI VALICO CAMERONE TIPO B2 DA PR. 2+080 A PR. 2+501 PROFILO DI MONITORAGGIO
GN14	A301-00-D-CV-P6-GN14-HX-001-B00	0	Gallerie naturali - FINESTRA CRAVASCO - PROGR. 10+284 GALLERIA NATURALE PLANIMETRIA DI TRACCIAMENTO E COROGRAFIA
GN14	A301-00-D-CV-P6-GN14-QX-001-B00	0	Gallerie naturali - CUNICOLO VALLEMME PROGR. 17+730 GALLERIA NATURALE - PLANIMETRIA DI TRACCIAMENTO E COROGRAFIA
GN14	A301-00-D-CV-P8-GN14-BX-001-B00	0	GALLERIA DI VALICO - CAMERONE TIPO "B2" DA PR. 2+080 A PR. 2+501 PLANIMETRIA DI TRACCIAMENTO E COROGRAFIA
GN14	A301-00-D-CV-P9-GN14-VX-001-B00	0	Gallerie naturali - GALLERIA NATURALE PROTESI PROFILI LONGITUDINALI E SEZIONE TRASVERSALE
GN14	A301-00-D-CV-PA-GN14-0X-001-B00	0	Gallerie naturali - CUNICOLO VALLEMME PROGR. 17+730 INTERVENTI DI MESSA IN SICUREZZA INTEGRAZIONE DEI TIRANTI PARATIA LATO SX
GN14	A301-00-D-CV-PZ-GN14-BX-001-B00	0	GALLERIA III VALICO - CAMERONE TIPO B2 DA PR. 2+080 A PR. 2+501 - CARPENTERIA - PIANTE E SEZIONI
GN14	A301-00-D-CV-WB-GN14-0X-001-B00	0	Gallerie naturali -GALLERIA VALICO A SINGOLO BINARIO (BINARIO PARI) - PARTICOLARI IMPERMEABILIZZAZIONE E DRENAGGIO - SEZIONI TIPO 0 - 1 - 2
GN14	A301-00-D-CV-WB-GN14-0X-002-B00	0	Gallerie naturali - GALLERIA III VALICO A SINGOLO BINARIO (BINARIO PARI) - SCAVI E CONSOLIDAMENTI SEZ. TIPO B1sb
GN14	A301-00-D-CV-WB-GN14-0X-003-B00	0	Gallerie naturali GALLERIA III VALICO - GALLERIA A SINGOLO BINARIO (BINARIO PARI) - SCAVI E CONSOLIDAMENTI SEZ. TIPO B0/1sb
GN14	A301-00-D-CV-WB-GN14-0X-004-B00	0	Gallerie naturali GALLERIA III VALICO - GALLERIA A SINGOLO BINARIO (BINARIO PARI) - SCAVI E CONSOLIDAMENTI SEZ. TIPO C2sb
GN14	A301-00-D-CV-WB-GN14-0X-005-B00	0	Gallerie naturali GALLERIA III VALICO - GALLERIA A SINGOLO BINARIO (BINARIO PARI) - SCAVI E CONSOLIDAMENTI SEZ. TIPO B4/1sb
GN14	A301-00-D-CV-WB-GN14-0X-006-B00	0	Gallerie naturali GALLERIA III VALICO - GALLERIA A SINGOLO BINARIO (BINARIO PARI) - SCAVI E CONSOLIDAMENTI SEZ. TIPO B4/2sb
GN14	A301-00-D-CV-WB-GN14-0X-007-B00	0	Gallerie naturali GALLERIA III VALICO - GALLERIA A SINGOLO BINARIO (BINARIO PARI) - SCAVI E CONSOLIDAMENTI SEZ. TIPO B2/2sb
GN14	A301-00-D-CV-WB-GN14-0X-008-B00	0	Gallerie naturali GALLERIA III VALICO - GALLERIA A SINGOLO BINARIO (BINARIO PARI) - SCAVI E CONSOLIDAMENTI SEZ. TIPO C4sb
GN14	A301-00-D-CV-WB-GN14-0X-009-B00	0	Gallerie naturali GALLERIA III VALICO - GALLERIA A SINGOLO BINARIO (BINARIO PARI) - SCAVI E CONSOLIDAMENTI SEZ. TIPO B2/1sb
GN14	A301-00-D-CV-WB-GN14-0X-010-B00	0	Gallerie naturali GALLERIA III VALICO - GALLERIA A SINGOLO BINARIO (BINARIO PARI) - SCAVI E CONSOLIDAMENTI SEZ. TIPO B0/2sb
GN14	A301-00-D-CV-WB-GN14-0X-011-B00	0	Gallerie naturali GALLERIA III VALICO - GALLERIA A SINGOLO BINARIO (BINARIO PARI) - SCAVI E CONSOLIDAMENTI SEZ. TIPO B0Vsb
GN14	A301-00-D-CV-WB-GN14-0X-012-B00	0	Gallerie naturali GALLERIA III VALICO - GALLERIA A SINGOLO BINARIO (BINARIO PARI) - SCAVI E CONSOLIDAMENTI SEZ. TIPO B2Vsb
GN14	A301-00-D-CV-WB-GN14-0X-013-B00	0	Gallerie naturali GALLERIA III VALICO - GALLERIA A SINGOLO BINARIO (BINARIO PARI) - SCAVI E CONSOLIDAMENTI SEZ. TIPO B2/2sb CON PUNTO
GN14	A301-00-D-CV-WB-GN14-0X-014-B00	0	Gallerie naturali GALLERIA III VALICO - GALLERIA A SINGOLO BINARIO (BINARIO PARI) - SCAVI E CONSOLIDAMENTI SEZ. TIPO C2sb CON PUNTO
GN14	A301-00-D-CV-WB-GN14-0X-015-B00	0	Gallerie naturali GALLERIA III VALICO - GALLERIA A SINGOLO BINARIO (BINARIO PARI) - SCAVI E CONSOLIDAMENTI SEZ. TIPO C4sb CON PUNTO
GN14	A301-00-D-CV-WB-GN14-0X-017-B00	0	Gallerie naturali GALLERIA III VALICO - GALLERIA A SINGOLO BINARIO SCAVI E CONSOLIDAMENTO SEZIONE TIPO B0sb-r BINARIO PARI



CONSORZIO 			
WBS	Codifica Elaborato	Rev	Titolo Elaborato -- A301-00-D-CV-LS-SA00-01-001-B01 -- 15.06.05
GN14	A301-00-D-CV-WB-GN14-0X-018-B00	0	Gallerie naturali GALLERIA III VALICO - GALLERIA A SINGOLO BINARIO SCAVI E CONSOLIDAMENTO SEZIONE TIPO C2sb-r BINARIO PARI
GN14	A301-00-D-CV-WB-GN14-0X-019-B00	0	Gallerie naturali GALLERIA III VALICO - GALLERIA A SINGOLO BINARIO SCAVI E CONSOLIDAMENTO SEZIONE TIPO B2sb-r BINARIO PARI
GN14	A301-00-D-CV-WB-GN14-0X-020-B00	0	Gallerie naturali GALLERIA III VALICO - GALLERIA A SINGOLO BINARIO SCAVI E CONSOLIDAMENTO SEZIONE TIPO B0Vsb-r BINARIO PARI
GN14	A301-00-D-CV-WB-GN14-0X-021-B00	0	Gallerie naturali GALLERIA III VALICO - GALLERIA A SINGOLO BINARIO SCAVI E CONSOLIDAMENTO SEZIONE TIPO C1sb-r BINARIO PARI
GN14	A301-00-D-CV-WB-GN14-0X-022-B00	0	Gallerie naturali GALLERIA III VALICO - GALLERIA A SINGOLO BINARIO SCAVI E CONSOLIDAMENTO SEZIONE TIPO B0Lsb BINARIO PARI
GN14	A301-00-D-CV-WB-GN14-HX-001-B00	0	Gallerie naturali - FINESTRA CRAVASCO - PROGR. 10+284 - GALLERIA NATURALE SCAVI E CONSOLIDAMENTI SEZIONE TIPO B0VR
GN14	A301-00-D-CV-WB-GN14-HX-002-B00	0	Gallerie naturali FINESTRA CRAVASCO - PROGR. 10+284 GALLERIA NATURALE SCAVI E CONSOLIDAMENTI SEZIONE TIPO B0R
GN14	A301-00-D-CV-WB-GN14-HX-003-B00	0	Gallerie naturali FINESTRA CRAVASCO - PROGR. 10+284 GALLERIA NATURALE SCAVI E CONSOLIDAMENTI SEZIONE TIPO B2R
GN14	A301-00-D-CV-WB-GN14-HX-004-B00	0	Gallerie naturali FINESTRA CRAVASCO - PROGR. 10+284 GALLERIA NATURALE SCAVI E CONSOLIDAMENTI SEZIONE TIPO C2R
GN14	A301-00-D-CV-WB-GN14-HX-005-B00	0	Gallerie naturali FINESTRA CRAVASCO - PROGR. 10+284 GALLERIA NATURALE SCAVI E CONSOLIDAMENTI SEZIONE ALLARGATA
GN14	A301-00-D-CV-WB-GN14-HX-006-B00	0	Gallerie naturali FINESTRA CRAVASCO - PROGR. 10+284 GALLERIA NATURALE SCAVI E CONSOLIDAMENTI SEZIONE TIPO B0/1
GN14	A301-00-D-CV-WB-GN14-HX-007-B00	0	Gallerie naturali FINESTRA CRAVASCO - PROGR. 10+284 GALLERIA NATURALE SCAVI E CONSOLIDAMENTI SEZIONE TIPO B1
GN14	A301-00-D-CV-WB-GN14-HX-008-B00	0	Gallerie naturali FINESTRA CRAVASCO - PROGR. 10+284 GALLERIA NATURALE SCAVI E CONSOLIDAMENTI SEZIONE TIPO B2/1
GN14	A301-00-D-CV-WB-GN14-HX-009-B00	0	Gallerie naturali FINESTRA CRAVASCO - PROGR. 10+284 GALLERIA NATURALE SCAVI E CONSOLIDAMENTI SEZIONE TIPO B4/1
GN14	A301-00-D-CV-WB-GN14-HX-010-B00	0	Gallerie naturali FINESTRA CRAVASCO - PROGR. 10+284 GALLERIA NATURALE SCAVI E CONSOLIDAMENTI SEZIONE TIPO B0L
GN14	A301-00-D-CV-WB-GN14-HX-011-B00	0	Gallerie naturali FINESTRA CRAVASCO - PROGR. 10+284 GALLERIA NATURALE SCAVI E CONSOLIDAMENTI SEZIONE TIPO C4
GN14	A301-00-D-CV-WB-GN14-HX-012-B00	0	Gallerie naturali FINESTRA CRAVASCO - PROGR. 10+284 GALLERIA NATURALE SCAVI E CONSOLIDAMENTI SEZIONE TIPO C2
GN14	A301-00-D-CV-WB-GN14-QA-001-B00	0	Gallerie naturali - CUNICOLO VALLEMME PROGR. 17+730 GALLERIA NATURALE - PARTICOLARI DI IMPERMEABILIZZAZIONE E DRENAGGIO SEZIONE TIPO 0
GN14	A301-00-D-CV-WB-GN14-QX-001-B00	0	Gallerie naturali - CUNICOLO VALLEMME PROGR. 17+730 GALLERIA NATURALE - CARPENTERIA SEZIONE TIPO B0/1
GN14	A301-00-D-CV-WB-GN14-QX-002-B00	0	Gallerie naturali - CUNICOLO VALLEMME PROGR. 17+730 GALLERIA NATURALE - CARPENTERIA SEZIONI TIPO B1 B2/1 B4/1
GN14	A301-00-D-CV-WB-GN14-QX-003-B00	0	Gallerie naturali - CUNICOLO VALLEMME PROGR. 17+730 GALLERIA NATURALE - CARPENTERIA SEZIONE TIPO C2 C4
GN14	A301-00-D-CV-WB-GN14-QX-004-B00	0	Gallerie naturali - CUNICOLO VALLEMME - PROGR. 17+730 GALLERIA NATURALE - SCAVI E CONSOLIDAMENTI SEZIONE TIPO B0/1
GN14	A301-00-D-CV-WB-GN14-QX-005-B00	0	Gallerie naturali CUNICOLO VALLEMME - PROGR. 17+730 GALLERIA NATURALE - SCAVI E CONSOLIDAMENTI SEZIONE TIPO B2/1
GN14	A301-00-D-CV-WB-GN14-QX-006-B00	0	Gallerie naturali CUNICOLO VALLEMME - PROGR. 17+730 GALLERIA NATURALE - SCAVI E CONSOLIDAMENTI SEZIONE TIPO B4/1
GN14	A301-00-D-CV-WB-GN14-QX-007-B00	0	Gallerie naturali CUNICOLO VALLEMME - PROGR. 17+730 GALLERIA NATURALE - SCAVI E CONSOLIDAMENTO SEZIONE TIPO C2
GN14	A301-00-D-CV-WB-GN14-QX-008-B00	0	Gallerie naturali CUNICOLO VALLEMME - PROGR. 17+730 GALLERIA NATURALE - SCAVI E CONSOLIDAMENTI SEZIONE TIPO C4
GN14	A301-00-D-CV-WB-GN14-QX-009-B00	0	Gallerie naturali CUNICOLO VALLEMME - PROGR. 17+730 GALLERIA NATURALE - SCAVI E CONSOLIDAMENTI SEZIONE TIPO B1
GN14	A301-00-D-CV-WB-GN14-QX-010-B00	0	Gallerie naturali - CUNICOLO VALLEMME PROGR. 17+730 GALLERIA NATURALE - ARMATURA SEZIONE TIPO C2
GN14	A301-00-D-CV-WB-GN14-QX-011-B00	0	Gallerie naturali - CUNICOLO VALLEMME - GALLERIA NATURALE - CARPENTERIA SEZIONE ALLARGATA
GN14	A301-00-D-CV-WB-GN14-QX-012-B00	0	Gallerie naturali - CUNICOLO VALLEMME - GALLERIA NATURALE - SCAVI E CONSOLIDAMENTI SEZIONE ALLARGATA
GN14	A301-00-D-CV-WB-GN14-QX-013-B00	0	Gallerie naturali - CUNICOLO VALLEMME - PROGR. 17+730 GALLERIA NATURALE - SCAVI E CONSOLIDAMENTI SEZIONE TIPO B0L
GN14	A301-00-D-CV-WZ-GN14-QX-001-B00	0	Gallerie naturali - CUNICOLO VALLEMME PROGR. 17+730 GALLERIA NATURALE - CARPENTERIA CENTINA HEB180 SEZIONE TIPO B0/1
GN14	A301-00-D-CV-WZ-GN14-QX-002-B00	0	Gallerie naturali - CUNICOLO VALLEMME PROGR. 17+730 GALLERIA NATURALE - CARPENTERIA CENTINA 2IPN220 SEZIONE TIPO B1
GN14	A301-00-D-CV-WZ-GN14-QX-003-B00	0	Gallerie naturali - CUNICOLO VALLEMME PROGR. 17+730 GALLERIA NATURALE - CARPENTERIA CENTINA HEB200 SEZIONE TIPO B2/1
GN14	A301-00-D-CV-WZ-GN14-QX-004-B00	0	Gallerie naturali - CUNICOLO VALLEMME PROGR. 17+730 GALLERIA NATURALE - CARPENTERIA CENTINA 2IPN240 SEZIONE TIPO B4/1
GN14	A301-00-D-CV-WZ-GN14-QX-005-B00	0	Gallerie naturali - CUNICOLO VALLEMME PROGR. 17+730 GALLERIA NATURALE - CARPENTERIA CENTINA HEB240 SEZIONE TIPO C2 C4
GN15			
GN15	A301-00-D-CV-A9-GN15-DX-001-B00	0	Gallerie naturali - FINESTRA POLCEVERA -INNESTI CON GALLERIA DI LINEA - FASI ESECUTIVE
GN15	A301-00-D-CV-A9-GN15-LX-001-B00	0	Gallerie naturali - CUNICOLO CASTAGNOLA -INNESTI CON GALLERIA DI LINEA - FASI ESECUTIVE
GN15	A301-00-D-CV-AZ-GN15-B4-001-B00	0	Gallerie naturali -Cameroni GALLERIA DI VALICO - CAMERONE TIPO B1 DA PR. 3+352 A PR. 3+774 IMPERMEABILIZZAZIONI E DRENAGGIO
GN15	A301-00-D-CV-AZ-GN15-BX-001-B00	0	GALLERIA III VALICO - CAMERONE TIPO B1 DA PR. 3+352 A PR. 3+774 - FASI ESECUTIVE - PIANTE E SEZIONI - TAV 1/2
GN15	A301-00-D-CV-AZ-GN15-BX-002-B00	0	GALLERIA III VALICO - CAMERONE TIPO B1 DA PR. 3+352 A PR. 3+774 - FASI ESECUTIVE - PIANTE E SEZIONI - TAV 2/2
GN15	A301-00-D-CV-AZ-GN15-BX-003-B00	0	GALLERIA III VALICO - CAMERONE TIPO B1 DA PR. 3+352 A PR. 3+774 - SCAVI E CONSOLIDAMENTI
GN15	A301-00-D-CV-AZ-GN15-D4-001-B00	0	Gallerie naturali -Cameroni - FINESTRA POLCEVERA - INNESTI CON GALLERIA DI LINEA - PARTICOLARI DI IMPERMEABILIZZAZIONE E DRENAGGIO
GN15	A301-00-D-CV-AZ-GN15-EX-001-B00	0	LINEA III VALICO - FINESTRA POLCEVERA- POZZO D' AERAZIONE- PROGR. 1+450- SCAVO E RIVESTIMENTO
GN15	A301-00-D-CV-AZ-GN15-L4-001-B00	0	Gallerie naturali - CUNICOLO CASTAGNOLA - INNESTI CON GALLERIA DI LINEA - PARTICOLARI DI IMPERMEABILIZZAZIONE E DRENAGGIO
GN15	A301-00-D-CV-BA-GN15-DX-001-B00	0	Gallerie naturali - FINESTRA POLCEVERA - INNESTI CON GALLERIA DI LINEA - CARPENTERIA TAV.1/2
GN15	A301-00-D-CV-BA-GN15-DX-002-B00	0	Gallerie naturali FINESTRA POLCEVERA - INNESTI CON GALLERIA DI LINEA - CARPENTERIA TAV.2/2
GN15	A301-00-D-CV-BA-GN15-LX-001-B00	0	Gallerie naturali CUNICOLO CASTAGNOLA - INNESTI CON GALLERIA DI LINEA - CARPENTERIA TAV.1/2
GN15	A301-00-D-CV-BA-GN15-LX-002-B00	0	Gallerie naturali CUNICOLO CASTAGNOLA - INNESTI CON GALLERIA DI LINEA - CARPENTERIA TAV.2/2
GN15	A301-00-D-CV-BB-GN15-0X-001-B00	0	Gallerie naturali GALLERIA III VALICO - GALLERIA A SINGOLO BINARIO (BINARIO DISPARI) - CARPENTERIA SEZIONI TIPO
GN15	A301-00-D-CV-BB-GN15-EX-001-B00	0	Gallerie naturali - Finestre - FINESTRA POLCEVERA - PROGR. 5+197 PROGR. 5+197 GALLERIA NATURALE - CARPENTERIE
GN15	A301-00-D-CV-BB-GN15-EX-002-B00	0	Gallerie naturali - Finestre - FINESTRA POLCEVERA PROGR. 5+197 PROGR. 5+197 GALLERIA NATURALE - CARPENTERIA SEZIONE ALLARGATA
GN15	A301-00-D-CV-BB-GN15-MX-001-B00	0	Gallerie naturali - CUNICOLO CASTAGNOLA Prog. 14+821 GALLERIA NATURALE POZZO DI VENTILAZIONE - CAMERONE - SCAVI CONSOLIDAMENTI E CARPENTERIA
GN15	A301-00-D-CV-BB-GN15-MX-002-B00	0	Gallerie naturali - CUNICOLO CASTAGNOLA - PROGR. 14+821 GALLERIA NATURALE CARPENTERIA SEZIONE TIPO B0L
GN15	A301-00-D-CV-BB-GN15-MX-003-B00	0	Gallerie naturali - CUNICOLO CASTAGNOLA - PROGR. 14+821 GALLERIA NATURALE CARPENTERIA CENTINA 2IPN 160 SEZIONE TIPO B0L
GN15	A301-00-D-CV-BB-GN15-ZX-001-B00	0	Gallerie naturali - Cunicolo Castagnola Prog.14+821 - Fabbricato SSE - Carpenteria scavi e consolidamenti sezione BO allargata
GN15	A301-00-D-CV-BZ-GN15-BX-001-B00	0	GALLERIA III VALICO - CAMERONE TIPO B1 DA PR. 3+352 A PR. 3+774 - CARPENTERIE - PIANTE E SEZIONI
GN15	A301-00-D-CV-BZ-GN15-EX-001-B00	0	Gallerie naturali -Finestre - FINESTRA POLCEVERA PROGR. 5+197 PARTICOLARI IMPERMEABILIZZAZIONE E DRENAGGIO SEZIONE TIPO 0
GN15	A301-00-D-CV-BZ-GN15-EX-002-B00	0	LINEA III VALICO - FINESTRA POLCEVERA- POZZO D'AREAZIONE- PROGR.1+450- CARPENTERIA E PARTICOLARI



CONSORZIO 			
WBS	Codifica Elaborato	Rev	Titolo Elaborato -- A301-00-D-CV-LS-SA00-01-001-B01 -- 15.06.05
GN15	A301-00-D-CV-BZ-GN15-MX-001-B00	0	Gallerie naturali -Finestre - CUNICOLO CASTAGNOLA Prog. 14+821 GALLERIA NATURALE POZZO DI VENTILAZIONE CARPENTERIA E PARTICOLARI COSTRUTTIVI
GN15	A301-00-D-CV-BZ-GN15-MX-002-B00	0	Gallerie naturali - CUNICOLO CASTAGNOLA Prog. 14+821 GALLERIA NATURALE POZZO DI VENTILAZIONE SCAVO E RIVESTIMENTO
GN15	A301-00-D-CV-BZ-GN15-MX-003-B00	0	Gallerie naturali - CUNICOLO CASTAGNOLA - PROGR. 14+821 GALLERIA NATURALE DA PROGR. 0+000.00 A PROGR. 0+693,00 CARPENTERIA
GN15	A301-00-D-CV-F5-GN15-BX-001-B00	0	Gallerie naturali -Cameroni -GALLERIA DI VALICO - CAMERONE TIPO B1 DA PR. 3+352 A PR. 3+774 PROFILO ALTIMETRICO
GN15	A301-00-D-CV-F5-GN15-EX-002-B00	0	Gallerie naturali - Profilo geologico longitudinale Finestra Polcevera
GN15	A301-00-D-CV-F5-GN15-EX-003-B00	0	Gallerie naturali - FINESTRA POLCEVERA PROGR. 5+197 - PROFILO GEOMECCANICO E MONITORAGGIO
GN15	A301-00-D-CV-F5-GN15-MX-002-B00	0	Gallerie naturali - Profilo geologico longitudinale Finestra Castagnola
GN15	A301-00-D-CV-F5-GN15-MX-003-B00	0	Gallerie naturali -CUNICOLO CASTAGNOLA -PROGR.14+821 PROFILO GEOMECCANICO E MONITORAGGIO
GN15	A301-00-D-CV-F6-GN15-EX-001-B00	0	Gallerie naturali -Finestre - FINESTRA POLCEVERA PROGR. 5+197 PROFILO ALTIMETRICO
GN15	A301-00-D-CV-F6-GN15-MX-001-B00	0	Gallerie naturali -Finestre - CUNICOLO CASTAGNOLA PROGR. 14+821 GALLERIA NATURALE PROFILO ALTIMETRICO
GN15	A301-00-D-CV-F7-GN15-BX-001-B00	0	Gallerie naturali - Cameroni GALLERIA DI VALICO - CAMERONE TIPO B1 DA PR. 3+352 A PR. 3+774 PROFILO DI MONITORAGGIO
GN15	A301-00-D-CV-P8-GN15-BX-001-B00	0	Gallerie naturali -Cameroni -GALLERIA DI VALICO -CAMERONE TIPO B1 DA PR. 3+352 A PR. 3+774 PLANIMETRIA DI TRACCIAMENTO E COROGRAFIA
GN15	A301-00-D-CV-WB-GN15-0X-001-B00	0	Gallerie naturali -Cameroni -GALLERIA DI VALICO - GALL. A SINGOLO BINARIO (BINARIO DISPARI)- PARTICOLARI IMPERMEABILIZZAZIONE E DRENAGGIO - SEZ. TIPO 0 - 1 - 2
GN15	A301-00-D-CV-WB-GN15-0X-002-B00	0	Gallerie naturali -GALLERIA DI VALICO -GALLERIA A SINGOLO BINARIO (BINARIO DISPARI) - SCAVI E CONSOLIDAMENTI SEZ. TIPO B1sb
GN15	A301-00-D-CV-WB-GN15-0X-003-B00	0	Gallerie naturali -GALLERIA DI VALICO -GALLERIA A SINGOLO BINARIO (BINARIO DISPARI) - SCAVI E CONSOLIDAMENTI SEZ. TIPO B0/1sb
GN15	A301-00-D-CV-WB-GN15-0X-004-B00	0	Gallerie naturali -GALLERIA DI VALICO -GALLERIA A SINGOLO BINARIO (BINARIO DISPARI) - SCAVI E CONSOLIDAMENTI SEZ. TIPO C2sb
GN15	A301-00-D-CV-WB-GN15-0X-005-B00	0	Gallerie naturali -GALLERIA DI VALICO - GALLERIA A SINGOLO BINARIO (BINARIO DISPARI) - SCAVI E CONSOLIDAMENTI SEZ. TIPO B4/1sb
GN15	A301-00-D-CV-WB-GN15-0X-006-B00	0	Gallerie naturali -GALLERIA DI VALICO - GALLERIA A SINGOLO BINARIO (BINARIO DISPARI) - SCAVI E CONSOLIDAMENTI SEZ. TIPO B4/2sb
GN15	A301-00-D-CV-WB-GN15-0X-007-B00	0	Gallerie naturali GALLERIA III VALICO - GALLERIA A SINGOLO BINARIO (BINARIO DISPARI) - SCAVI E CONSOLIDAMENTI SEZ. TIPO B2/2sb
GN15	A301-00-D-CV-WB-GN15-0X-008-B00	0	Gallerie naturali GALLERIA III VALICO - GALLERIA A SINGOLO BINARIO (BINARIO DISPARI) - SCAVI E CONSOLIDAMENTI SEZ. TIPO C4sb
GN15	A301-00-D-CV-WB-GN15-0X-009-B00	0	Gallerie naturali GALLERIA III VALICO - GALLERIA A SINGOLO BINARIO (BINARIO DISPARI) - SCAVI E CONSOLIDAMENTI SEZ. TIPO B2/1sb
GN15	A301-00-D-CV-WB-GN15-0X-010-B00	0	Gallerie naturali GALLERIA III VALICO - GALLERIA A SINGOLO BINARIO (BINARIO DISPARI) - SCAVI E CONSOLIDAMENTI SEZ. TIPO B0/2sb
GN15	A301-00-D-CV-WB-GN15-0X-011-B00	0	Gallerie naturali GALLERIA III VALICO - GALLERIA A SINGOLO BINARIO (BINARIO DISPARI) - SCAVI E CONSOLIDAMENTI SEZ. TIPO B0v5b
GN15	A301-00-D-CV-WB-GN15-0X-012-B00	0	Gallerie naturali GALLERIA III VALICO - GALLERIA A SINGOLO BINARIO (BINARIO DISPARI) - SCAVI E CONSOLIDAMENTI SEZ. TIPO B2v5b
GN15	A301-00-D-CV-WB-GN15-0X-013-B00	0	Gallerie naturali GALLERIA III VALICO - GALLERIA A SINGOLO BINARIO (BINARIO DISPARI) - SCAVI E CONSOLIDAMENTI SEZ. TIPO B2/2sb CON PUNTO
GN15	A301-00-D-CV-WB-GN15-0X-014-B00	0	Gallerie naturali GALLERIA III VALICO - GALLERIA A SINGOLO BINARIO (BINARIO DISPARI) - SCAVI E CONSOLIDAMENTI SEZ. TIPO C2sb CON PUNTO
GN15	A301-00-D-CV-WB-GN15-0X-015-B00	0	Gallerie naturali GALLERIA III VALICO - GALLERIA A SINGOLO BINARIO (BINARIO DISPARI) - SCAVI E CONSOLIDAMENTI SEZ. TIPO C4sb CON PUNTO
GN15	A301-00-D-CV-WB-GN15-0X-017-B00	0	Gallerie naturali GALLERIA A SINGOLO BINARIO SCAVI E CONSOLIDAMENTO SEZIONE TIPO B0sbr BINARIO DISPARI
GN15	A301-00-D-CV-WB-GN15-0X-018-B00	0	Gallerie naturali GALLERIA A SINGOLO BINARIO SCAVI E CONSOLIDAMENTO SEZIONE TIPO C2sb-r BINARIO DISPARI
GN15	A301-00-D-CV-WB-GN15-0X-019-B00	0	Gallerie naturali GALLERIA III VALICO - GALLERIA A SINGOLO BINARIO SCAVI E CONSOLIDAMENTO SEZIONE TIPO B2sb-r BINARIO DISPARI
GN15	A301-00-D-CV-WB-GN15-0X-020-B00	0	Gallerie naturali GALLERIA III VALICO - GALLERIA A SINGOLO BINARIO SCAVI E CONSOLIDAMENTO SEZIONE TIPO B0v5b-r BINARIO DISPARI
GN15	A301-00-D-CV-WB-GN15-0X-021-B00	0	Gallerie naturali GALLERIA III VALICO - GALLERIA A SINGOLO BINARIO SCAVI E CONSOLIDAMENTO SEZIONE TIPO C1sb-r BINARIO DISPARI
GN15	A301-00-D-CV-WB-GN15-0X-022-B00	0	Gallerie naturali GALLERIA III VALICO - GALLERIA A SINGOLO BINARIO SCAVI E CONSOLIDAMENTO SEZIONE TIPO B0Lsb BINARIO DISPARI
GN15	A301-00-D-CV-WB-GN15-EX-001-B00	0	Gallerie naturali FINESTRA POLCEVERA - PROGR. 5+197 SCAVI E CONSOLIDAMENTI SEZIONE TIPO B1
GN15	A301-00-D-CV-WB-GN15-EX-002-B00	0	Gallerie naturali FINESTRA POLCEVERA - PROGR. 5+197 SCAVI E CONSOLIDAMENTI SEZIONE TIPO C2
GN15	A301-00-D-CV-WB-GN15-EX-003-B00	0	Gallerie naturali FINESTRA POLCEVERA - PROGR. 5+197 SCAVI E CONSOLIDAMENTI SEZIONE TIPO B2/1
GN15	A301-00-D-CV-WB-GN15-EX-004-B00	0	Gallerie naturali FINESTRA POLCEVERA - PROGR. 5+197 SCAVI E CONSOLIDAMENTI SEZIONE TIPO C4
GN15	A301-00-D-CV-WB-GN15-EX-005-B00	0	Gallerie naturali FINESTRA POLCEVERA - PROGR. 5+197 SCAVI E CONSOLIDAMENTI SEZIONE TIPO B4/1
GN15	A301-00-D-CV-WB-GN15-EX-006-B00	0	Gallerie naturali FINESTRA POLCEVERA - PROGR. 5+197 SCAVI E CONSOLIDAMENTI SEZIONE TIPO B0/1
GN15	A301-00-D-CV-WB-GN15-EX-007-B00	0	Gallerie naturali -Finestre - FINESTRA POLCEVERA PROGR. 5+197 PROGR. 5+197 GALLERIA NATURALE - SCAVI E CONSOLIDAMENTI SEZIONE ALLARGATA
GN15	A301-00-D-CV-WB-GN15-EX-008-B00	0	Gallerie naturali -Finestre - FINESTRA POLCEVERA - PROGR. 5+197 SCAVI E CONSOLIDAMENTI SEZIONE TIPO B0L
GN15	A301-00-D-CV-WB-GN15-MX-001-B00	0	Gallerie naturali -CUNICOLO CASTAGNOLA PROGR. 14+821 GALLERIA NATURALE PARTICOLARI IMPERMEABILIZZAZIONE E DRENAGGIO SEZIONE TIPO 0
GN15	A301-00-D-CV-WB-GN15-MX-002-B00	0	Gallerie naturali -CUNICOLO CASTAGNOLA - PROGR. 14+821 GALLERIA NATURALE SCAVI E CONSOLIDAMENTI SEZIONE TIPO B0/2
GN15	A301-00-D-CV-WB-GN15-MX-003-B00	0	Gallerie naturali CUNICOLO CASTAGNOLA - PROGR. 14+821 GALLERIA NATURALE SCAVI E CONSOLIDAMENTI SEZIONE TIPO B1
GN15	A301-00-D-CV-WB-GN15-MX-004-B00	0	Gallerie naturali CUNICOLO CASTAGNOLA - PROGR. 14+821 GALLERIA NATURALE SCAVI E CONSOLIDAMENTI SEZIONE TIPO B2/1
GN15	A301-00-D-CV-WB-GN15-MX-005-B00	0	Gallerie naturali CUNICOLO CASTAGNOLA - PROGR. 14+821 GALLERIA NATURALE SCAVI E CONSOLIDAMENTI SEZIONE TIPO B2/2
GN15	A301-00-D-CV-WB-GN15-MX-006-B00	0	Gallerie naturali CUNICOLO CASTAGNOLA - PROGR. 14+821 GALLERIA NATURALE SCAVI E CONSOLIDAMENTI SEZIONE TIPO B4/1
GN15	A301-00-D-CV-WB-GN15-MX-007-B00	0	Gallerie naturali CUNICOLO CASTAGNOLA - PROGR. 14+821 GALLERIA NATURALE SCAVI E CONSOLIDAMENTI SEZIONE TIPO C/2
GN15	A301-00-D-CV-WB-GN15-MX-008-B00	0	Gallerie naturali -CUNICOLO CASTAGNOLA PROGR. 14+821 GALLERIA NATURALE ARMATURA SEZIONE TIPO C2
GN15	A301-00-D-CV-WB-GN15-MX-009-B00	0	Gallerie naturali CUNICOLO CASTAGNOLA - PROGR. 14+821 GALLERIA NATURALE SCAVI E CONSOLIDAMENTI SEZIONE TIPO B0/1
GN15	A301-00-D-CV-WB-GN15-MX-010-B00	0	Gallerie naturali CUNICOLO CASTAGNOLA - PROGR. 14+821 GALLERIA NATURALE SCAVI E CONSOLIDAMENTI SEZIONE TIPO C4
GN15	A301-00-D-CV-WB-GN15-MX-011-B00	0	Gallerie naturali -CUNICOLO CASTAGNOLA - GALLERIA NATURALE - CARPENTERIA SEZIONE ALLARGATA
GN15	A301-00-D-CV-WB-GN15-MX-012-B00	0	Gallerie naturali -CUNICOLO CASTAGNOLA - GALLERIA NATURALE - SCAVI E CONSOLIDAMENTI SEZIONE ALLARGATA
GN15	A301-00-D-CV-WB-GN15-MX-013-B00	0	Gallerie naturali -CUNICOLO CASTAGNOLA - PROGR. 14+821 GALLERIA NATURALE SCAVI E CONSOLIDAMENTI SEZIONE TIPO B0L
GN15	A301-00-D-CV-WZ-GN15-MX-001-B00	0	Gallerie naturali -CUNICOLO CASTAGNOLA PROGR. 14+821 GALLERIA NATURALE CARPENTERIA SEZIONE TIPO B0/1
GN15	A301-00-D-CV-WZ-GN15-MX-002-B00	0	Gallerie naturali - CUNICOLO CASTAGNOLA PROGR. 14+821 GALLERIA NATURALE CARPENTERIA CENTINA HEB180 SEZIONE TIPO B0/1
GN15	A301-00-D-CV-WZ-GN15-MX-003-B00	0	Gallerie naturali -CUNICOLO CASTAGNOLA PROGR. 14+821 GALLERIA NATURALE CARPENTERIA CENTINA 2IPN 220 SEZIONE TIPO B1
GN15	A301-00-D-CV-WZ-GN15-MX-004-B00	0	Gallerie naturali -CUNICOLO CASTAGNOLA PROGR. 14+821 GALLERIA NATURALE CARPENTERIA CENTINA HEB200 SEZIONE TIPO B0/2
GN15	A301-00-D-CV-WZ-GN15-MX-005-B00	0	Gallerie naturali - CUNICOLO CASTAGNOLA PROGR. 14+821 GALLERIA NATURALE CARPENTERIA SEZIONE TIPO B0/2-B1--B2/1-B4/1
GN15	A301-00-D-CV-WZ-GN15-MX-006-B00	0	Gallerie naturali -CUNICOLO CASTAGNOLA PROGR. 14+821 GALLERIA NATURALE CARPENTERIA CENTINA HEB 200 SEZIONE TIPO B2/1



CONSORZIO 			
WBS	Codifica Elaborato	Rev	Titolo Elaborato -- A301-00-D-CV-LS-SA00-01-001-B01 -- 15.06.05
GN15	A301-00-D-CV-WZ-GN15-MX-007-B00	0	Gallerie naturali - CUNICOLO CASTAGNOLA PROGR. 14+821 GALLERIA NATURALE CARPENTERIA SEZIONI TIPO B2/2-B4/2-C2-C4
GN15	A301-00-D-CV-WZ-GN15-MX-008-B00	0	Gallerie naturali -CUNICOLO CASTAGNOLA PROGR. 14+821 GALLERIA NATURALE CARPENTERIA CENTINA 2IPN 240 SEZIONE TIPO B4/1
GN15	A301-00-D-CV-WZ-GN15-MX-009-B00	0	Gallerie naturali -CUNICOLO CASTAGNOLA - PROGR. 14+821 GALLERIA NATURALE SCAVI E CONSOLIDAMENTI SEZIONE TIPO B4/2
GN15	A301-00-D-CV-WZ-GN15-MX-010-B00	0	Gallerie naturali -CUNICOLO CASTAGNOLA PROGR. 14+821 GALLERIA NATURALE CARPENTERIA CENTINA 2IPN 240 SEZIONE TIPO B4/2
GN15	A301-00-D-CV-WZ-GN15-MX-011-B00	0	Gallerie naturali -CUNICOLO CASTAGNOLA PROGR. 14+821 GALLERIA NATURALE CARPENTERIA CENTINA 2HEB 240 SEZIONE TIPO B2/2-C2-C4
GN16			
GN16	A301-00-D-CV-AZ-GN16-04-001-B00	0	GALLERIA III VALICO-CAMERONE TIPO D DA PR. 27+668 A PR. 28+275 PARTICOLARI IMPERMEABILIZZAZIONI E DRENAGGIO TIPOLOGICO
GN16	A301-00-D-CV-AZ-GN16-0X-001-B00	0	GALLERIA III VALICO - CAMERONE TIPO D DA PR. 27+668 A PR. 28+275 - FASI ESECUTIVE - PIANTE E SEZIONI TAV. 1/2
GN16	A301-00-D-CV-AZ-GN16-0X-002-B00	0	GALLERIA III VALICO - CAMERONE TIPO D DA PR. 27+668 A PR. 28+275 - FASI ESECUTIVE - PIANTE E SEZIONI TAV. 2/2
GN16	A301-00-D-CV-AZ-GN16-0X-003-B00	0	GALLERIA III VALICO - CAMERONE TIPO D DA PR. 27+668 A PR. 28+275 - SCAVI E CONSOLIDAMENTI
GN16	A301-00-D-CV-BZ-GN16-0X-001-B00	0	GALLERIA III VALICO - CAMERONE TIPO D DA PR. 27+668 A PR. 28+275 - CARPENTERIE - PIANTE E SEZIONI
GN16	A301-00-D-CV-F5-GN16-0X-001-B00	0	GALLERIA III VALICO - CAMERONE TIPO D DA PR. 27+668 A PR. 28+275 PROFILO ALTIMETRICO
GN16	A301-00-D-CV-F7-GN16-0X-001-B00	0	GALLERIA III VALICO -CAMERONE TIPO D DA PR. 27+668 A PR. 28+275 PROFILO DI MONITORAGGIO
GN16	A301-00-D-CV-P7-GN16-0X-001-B00	0	CAMERONE TIPO D DA PR. 27+668 A PR. 28+275 PLANIMETRIA DI TRACCIAMENTO E COROGRAFIA
GN17			
GN17	A301-00-D-CV-AZ-GN17-0X-001-B00	0	Gallerie naturali - POZZO DI AREAZIONE IMBOCCO VALICO SUD PROGR. 1+800 - SCAVO E RIVESTIMENTO
GN17	A301-00-D-CV-AZ-GN17-0X-002-B00	0	POZZO D'AREAZIONE- GALLERIA III VALICO- PK.1+800- CENTRALE DI VENTILAZIONE- ARCHITETTONICI- PIANTE E SEZIONI
GN17	A301-00-D-CV-BZ-GN17-0X-001-B00	0	Gallerie naturali - POZZO DI AREAZIONE IMBOCCO VALICO SUD PROGR. 1+800 - CARPENTERIA E PARTICOLARI
GN1A			
GN1A	A301-00-D-CV-AZ-GN1A-0X-001-B00	0	GALLERIA SERRAVALLE - CAMERONE TIPO "D" DA PR. 29+577 A PR. 29+958 - FASI ESECUTIVE - PIANTE E SEZIONI - TAVOLA 1/2
GN1A	A301-00-D-CV-AZ-GN1A-0X-002-B00	0	GALLERIA SERRAVALLE - CAMERONE TIPO "D" DA PR. 29+577 A PR. 29+958 - FASI ESECUTIVE - PIANTE E SEZIONI - TAVOLA 2/2
GN1A	A301-00-D-CV-AZ-GN1A-0X-003-B00	0	GALLERIA SERRAVALLE - CAMERONE TIPO "D" DA PR. 29+577 A PR. 29+958 - SCAVI E CONSOLIDAMENTI
GN1A	A301-00-D-CV-BZ-GN1A-0X-001-B00	0	GALLERIA SERRAVALLE - CAMERONE TIPO "D" DA PR. 29+577 A PR. 29+958 - CARPENTERIE - PIANTE E SEZIONI
GN1A	A301-00-D-CV-F5-GN1A-0X-001-B00	0	GALLERIA SERRAVALLE - CAMERONE TIPO "D" DA PR. 29+577 A PR. 29+958 PROFILO ALTIMETRICO
GN1A	A301-00-D-CV-F7-GN1A-0X-001-B00	0	GALLERIA SERRAVALLE - CAMERONE TIPO "D" DA PR. 29+577 A PR. 29+958 PROFILO DI MONITORAGGIO
GN1A	A301-00-D-CV-P8-GN1A-0X-001-B00	0	GALLERIA SERRAVALLE - CAMERONE TIPO "D" DA PR. 29+577 A PR. 29+958 PLANIMETRIA DI TRACCIAMENTO E COROGRAFIA
GN1A	A301-00-D-CV-WZ-GN1A-04-001-B00	0	GALLERIA SERRAVALLE - CAMERONE TIPO "D" DA PR. 29+577 A PR. 29+958 PARTICOLARE IMPERMEABILIZZAZIONE E DRENAGGIO TIPOLOGICO
GN1B			
GN1B	A301-00-D-CV-AZ-GN1B-B4-001-B00	0	Gallerie naturali - GALLERIA SERRAVALLE - CAMERONE TIPO "B" DA PR. 33+923 A PR. 34+153 PARTICOLARI IMPERMEABILIZZAZIONI E DRENAGGIO
GN1B	A301-00-D-CV-AZ-GN1B-BX-003-B00	0	Gallerie naturali - GALLERIA SERRAVALLE - CAMERONE SERRAVALLE TIPO B DA PROGR. 33+923 A PROGR. 34+153 POZZO ACCESSO CAMERONE CARPENTERIA E PARTICOLARI COSTRUTTIVI
GN1B	A301-00-D-CV-AZ-GN1B-BX-004-B00	0	GALLERIE NATURALI - GALLERIA SERRAVALLE - CAMERONE TIPO B DA PR.33+923 A PR.34+153 POZZO ACCESSO CAMERONE RITOMBAMENTO
GN1B	A301-00-D-CV-AZ-GN1B-BX-005-B00	0	GALLERIE NATURALI - GALLERIA SERRAVALLE - CAMERONE TIPO B DA PR. 33+923 A PR. 34+153 SCAVI E CONSOLIDAMENTO
GN1B	A301-00-D-CV-BZ-GN1B-BX-001-B00	0	Gallerie naturali - GALLERIA SERRAVALLE - CAMERONE TIPO B DA PR.33+923 A PR.34+153CARPENTERIE CAMERONI
GN1B	A301-00-D-CV-F5-GN1B-BX-001-B00	0	Gallerie naturali - GALLERIA SERRAVALLE - CAMERONE TIPO "B" DA PR. 33+923 A PR. 34+153 PROFILO ALTIMETRICO
GN1B	A301-00-D-CV-F7-GN1B-BX-001-B00	0	Gallerie naturali - GALLERIA SERRAVALLE - CAMERONE TIPO "B" DA PR. 33+923 A PR. 34+153 PROFILO DI MONITORAGGIO
GN1B	A301-00-D-CV-P8-GN1B-BX-001-B00	0	Gallerie naturali - GALLERIA SERRAVALLE - CAMERONE TIPO B DA PR.33+923 A PR.34+153 PLANIMETRIA DI TRACCIAMENTO E COROGRAFIA
GN1C			
GN1C	A301-00-D-CV-A9-GN1C-BX-001-B00	0	Gallerie naturali - GALLERIA SERRAVALLE - PROTESI DA PROGR. 35+817,1 A PROGR. 35+912,16 B.D. PLANIMETRIA PROFILO E SEZIONE
GN1C	A301-00-D-CV-A9-GN1C-BX-002-B00	0	Gallerie naturali - GALLERIA SERRAVALLE - PROTESI DA PROGR. 36+163 A PROGR. 36+212,34 B.D. PLANIMETRIA PROFILO E SEZIONE
GN1C	A301-00-D-CV-F6-GN1C-BX-001-B00	0	Gallerie naturali GALLERIA SERRAVALLE - GALLERIA NATURALE - PROFILO ALTIMETRICO INTERFERENZE CON I FABBRICATI ESISTENTI TAV. 1/4
GN1C	A301-00-D-CV-F6-GN1C-BX-002-B00	0	Gallerie naturali GALLERIA SERRAVALLE - GALLERIA NATURALE - PROFILO ALTIMETRICO INTERFERENZE CON I FABBRICATI ESISTENTI TAV. 2/4
GN1C	A301-00-D-CV-F6-GN1C-BX-003-B00	0	Gallerie naturali GALLERIA SERRAVALLE - GALLERIA NATURALE - PROFILO ALTIMETRICO INTERFERENZE CON I FABBRICATI ESISTENTI TAV. 3/4
GN1C	A301-00-D-CV-F6-GN1C-BX-004-B00	0	Gallerie naturali GALLERIA SERRAVALLE - GALLERIA NATURALE - PROFILO ALTIMETRICO INTERFERENZE CON I FABBRICATI ESISTENTI TAV. 4/4
GN1C	A301-00-D-CV-P6-GN1C-BX-001-B00	0	GALLERIE NATURALI - GALLERIA SERRAVALLE - GALLERIA NATURALE - PLANIMETRIA INTERFERENZE CON I FABBRICATI ESISTENTI TAV. 1/4
GN1C	A301-00-D-CV-P6-GN1C-BX-002-B00	0	GALLERIE NATURALI - GALLERIA SERRAVALLE - GALLERIA NATURALE - PLANIMETRIA INTERFERENZE CON I FABBRICATI ESISTENTI TAV. 2/4
GN1C	A301-00-D-CV-P6-GN1C-BX-003-B00	0	GALLERIE NATURALI - GALLERIA SERRAVALLE - GALLERIA NATURALE - PLANIMETRIA INTERFERENZE CON I FABBRICATI ESISTENTI TAV. 3/4
GN1C	A301-00-D-CV-P6-GN1C-BX-004-B00	0	GALLERIE NATURALI - GALLERIA SERRAVALLE - GALLERIA NATURALE - PLANIMETRIA INTERFERENZE CON I FABBRICATI ESISTENTI TAV. 4/4
GN20			
GN20	A301-00-D-CV-P5-GN20-0X-001-B00	0	Gallerie naturali - By-pass pedonali INTERCONNESSIONE III VALICO-VOLTRI - DISPOSIZIONE PLANIMETRICA
GN22			
GN22	A301-00-D-CV-BB-GN22-0X-001-B00	0	Gallerie naturali - INTERCONNESSIONE III VALICO VOLTRI BINARIO PARI SCAVI CONSOLIDAMENTI E CARPENTERIA SEZIONE TIPO Abi
GN22	A301-00-D-CV-F4-GN22-0X-001-B00	0	Gallerie naturali - Profilo geologico longitudinale Interconnessione III Valico - Voltri binario pari
GN22	A301-00-D-CV-F5-GN22-0X-001-B00	0	Gallerie naturali -INTERCONNESSIONE III VALICO VOLTRI BINARIO PARI - PROFILO GEOMECCANICO E MONITORAGGIO
GN22	A301-00-D-CV-WB-GN22-0X-001-B00	0	Gallerie naturali - INTERCONNESSIONE III - VALICO-VOLTRI (BINARIO PARI) SCAVI E CONSOLIDAMENTI - SEZ. TIPO Ai
GN22	A301-00-D-CV-WB-GN22-0X-002-B00	0	Gallerie naturali - INTERCONNESSIONE III - VALICO-VOLTRI (BINARIO PARI) SCAVI E CONSOLIDAMENTI SEZ. TIPO B0i
GN22	A301-00-D-CV-WB-GN22-0X-003-B00	0	Gallerie naturali INTERCONNESSIONE III - VALICO-VOLTRI (BINARIO PARI) SCAVI E CONSOLIDAMENTI SEZ. TIPO B0Vi
GN22	A301-00-D-CV-WB-GN22-0X-004-B00	0	Gallerie naturali INTERCONNESSIONE III - VALICO-VOLTRI (BINARIO PARI) SCAVI E CONSOLIDAMENTISEZ. TIPO B2i
GN22	A301-00-D-CV-WB-GN22-0X-005-B00	0	Gallerie naturali INTERCONNESSIONE III - VALICO-VOLTRI (BINARIO PARI) SCAVI E CONSOLIDAMENTISEZ. TIPO C2i
GN22	A301-00-D-CV-WB-GN22-0X-006-B00	0	Gallerie naturali INTERCONNESSIONE III - VALICO-VOLTRI (BINARIO PARI) SCAVI E CONSOLIDAMENTI SEZ. TIPO B0i-Ap
GN22	A301-00-D-CV-WB-GN22-0X-007-B00	0	Gallerie naturali INTERCONNESSIONE III - VALICO-VOLTRI (BINARIO PARI) SCAVI E CONSOLIDAMENTI SEZ. TIPO B0Vi-aP



CONSORZIO 			
WBS	Codifica Elaborato	Rev	Titolo Elaborato -- A301-00-D-CV-LS-SA00-01-001-B01 -- 15.06.05
GN22	A301-00-D-CV-WB-GN22-0X-008-B00	0	Gallerie naturali INTERCONNESSIONE III - VALICO-VOLTRI (BINARIO PARI) SCAVI E CONSOLIDAMENTI SEZ. TIPO B1i-Ap
GN22	A301-00-D-CV-WB-GN22-0X-009-B00	0	Gallerie naturali INTERCONNESSIONE III - VALICO-VOLTRI (BINARIO PARI) SCAVI E CONSOLIDAMENTI SEZ. TIPO B2i-Ap
GN22	A301-00-D-CV-WB-GN22-0X-010-B00	0	Gallerie naturali INTERCONNESSIONE III - VALICO-VOLTRI (BINARIO PARI) SCAVI E CONSOLIDAMENTI SEZ. TIPO B2Vi-aP
GN22	A301-00-D-CV-WB-GN22-0X-011-B00	0	Gallerie naturali INTERCONNESSIONE III - VALICO-VOLTRI (BINARIO PARI) SCAVI E CONSOLIDAMENTI SEZ. TIPO B4i-Ap
GN22	A301-00-D-CV-WB-GN22-0X-012-B00	0	Gallerie naturali INTERCONNESSIONE III - VALICO-VOLTRI (BINARIO PARI) SCAVI E CONSOLIDAMENTI SEZ. TIPO C2i-Ap
GN22	A301-00-D-CV-WB-GN22-0X-013-B00	0	Gallerie naturali INTERCONNESSIONE III - VALICO-VOLTRI (BINARIO PARI) SCAVI E CONSOLIDAMENTI SEZ. TIPO C4i-Ap
GN22	A301-00-D-CV-WB-GN22-0X-014-B00	0	Gallerie naturali INTERCONNESSIONE III - VALICO-VOLTRI (BINARIO PARI) SCAVI E CONSOLIDAMENTI SEZ. TIPO B2i-aP CON PUNTO
GN22	A301-00-D-CV-WB-GN22-0X-015-B00	0	Gallerie naturali INTERCONNESSIONE III - VALICO-VOLTRI (BINARIO PARI) SCAVI E CONSOLIDAMENTI SEZ. TIPO C2i-aP CON PUNTO
GN22	A301-00-D-CV-WB-GN22-0X-016-B00	0	Gallerie naturali INTERCONNESSIONE III - VALICO-VOLTRI (BINARIO PARI) SCAVI E CONSOLIDAMENTI SEZ. TIPO C4i-Ap CON PUNTO
GN22	A301-00-D-CV-WB-GN22-0X-017-B00	0	Gallerie naturali INTERCONNESSIONE III - VALICO-VOLTRI (BINARIO PARI) SCAVI E CONSOLIDAMENTI SEZ. TIPO B0Li-Ap
GN22	A301-00-D-CV-WZ-GN22-0X-001-B00	0	Gallerie naturali - INTERCONNESSIONE III VALICO-VOLTRI (BINARIO PARI) - SEZIONE TIPO 0-1 TIPOLOGICO
GN23			
GN23	A301-00-D-CV-BB-GN23-0X-002-B00	0	Gallerie naturali - INTERCONNESSIONE III VALICO VOLTRI BINARIO DISPARI SCAVI CONSOLIDAMENTI E CARPENTERIA SEZIONE TIPO Abi
GN23	A301-00-D-CV-F5-GN23-0X-001-B00	0	Gallerie naturali - LINEA INTERCONNESSIONE III VALICO VOLTRI BINARIO DISPARI - PROFILO GEOMECCANICO E MONITORAGGIO
GN23	A301-00-D-CV-WB-GN23-0X-001-B00	0	Gallerie naturali INTERCONNESSIONE III - VALICO-VOLTRI (BINARIO DISPARI) SCAVI E CONSOLIDAMENTI SEZ. TIPO B0i
GN23	A301-00-D-CV-WB-GN23-0X-002-B00	0	Gallerie naturali INTERCONNESSIONE III - VALICO-VOLTRI (BINARIO DISPARI) SCAVI E CONSOLIDAMENTI SEZ. TIPO B2i
GN23	A301-00-D-CV-WB-GN23-0X-003-B00	0	Gallerie naturali INTERCONNESSIONE III - VALICO-VOLTRI (BINARIO DISPARI) SCAVI E CONSOLIDAMENTI SEZ. TIPO C2i
GN23	A301-00-D-CV-WB-GN23-0X-004-B00	0	Gallerie naturali INTERCONNESSIONE III - VALICO-VOLTRI (BINARIO DISPARI) SCAVI E CONSOLIDAMENTI SEZ. TIPO Ai
GN23	A301-00-D-CV-WB-GN23-0X-005-B00	0	Gallerie naturali INTERCONNESSIONE III - VALICO-VOLTRI (BINARIO DISPARI) SCAVI E CONSOLIDAMENTI -SEZ. TIPO B0Vi
GN23	A301-00-D-CV-WB-GN23-0X-007-B00	0	Gallerie naturali - INTERCONNESSIONE III VALICO-VOLTRI (BINARIO DISPARI) SEZIONE TIPO 0-1 TIPOLOGICO
GN23	A301-00-D-CV-WB-GN23-0X-008-B00	0	Gallerie naturali -INTERCONNESSIONE III - VALICO-VOLTRI (BINARIO DISPARI) - SCAVI E CONSOLIDAMENTI - SEZ. TIPO B0i-Ap
GN23	A301-00-D-CV-WB-GN23-0X-009-B00	0	Gallerie naturali INTERCONNESSIONE III - VALICO-VOLTRI (BINARIO DISPARI) SCAVI E CONSOLIDAMENTI SEZ. TIPO B0Vi-aP
GN23	A301-00-D-CV-WB-GN23-0X-010-B00	0	Gallerie naturali INTERCONNESSIONE III - VALICO-VOLTRI (BINARIO DISPARI) SCAVI E CONSOLIDAMENTI SEZ. TIPO B1i-Ap
GN23	A301-00-D-CV-WB-GN23-0X-011-B00	0	Gallerie naturali INTERCONNESSIONE III - VALICO-VOLTRI (BINARIO DISPARI) SCAVI E CONSOLIDAMENTI SEZ. TIPO B2i-Ap
GN23	A301-00-D-CV-WB-GN23-0X-012-B00	0	Gallerie naturali INTERCONNESSIONE III - VALICO-VOLTRI (BINARIO DISPARI) SCAVI E CONSOLIDAMENTI SEZ. TIPO B4i-Ap
GN23	A301-00-D-CV-WB-GN23-0X-013-B00	0	Gallerie naturali INTERCONNESSIONE III - VALICO-VOLTRI (BINARIO DISPARI) SCAVI E CONSOLIDAMENTI SEZ. TIPO C2i-Ap
GN23	A301-00-D-CV-WB-GN23-0X-014-B00	0	Gallerie naturali INTERCONNESSIONE III - VALICO-VOLTRI (BINARIO DISPARI) SCAVI E CONSOLIDAMENTI SEZ. TIPO C4i-Ap
GN23	A301-00-D-CV-WB-GN23-0X-015-B00	0	Gallerie naturali INTERCONNESSIONE III - VALICO-VOLTRI (BINARIO DISPARI) SCAVI E CONSOLIDAMENTI SEZ. TIPO B2i-aP CON PUNTO
GN23	A301-00-D-CV-WB-GN23-0X-016-B00	0	Gallerie naturali INTERCONNESSIONE III - VALICO-VOLTRI (BINARIO DISPARI) SCAVI E CONSOLIDAMENTI SEZ. TIPO C2i-aP CON PUNTO
GN23	A301-00-D-CV-WB-GN23-0X-017-B00	0	Gallerie naturali INTERCONNESSIONE III - VALICO-VOLTRI (BINARIO DISPARI) SCAVI E CONSOLIDAMENTI SEZ. TIPO C4i-Ap CON PUNTO
GN23	A301-00-D-CV-WB-GN23-0X-018-B00	0	Gallerie naturali INTERCONNESSIONE III - VALICO-VOLTRI (BINARIO DISPARI) SCAVI E CONSOLIDAMENTI SEZ. TIPO B0Li-Ap
GN23	A301-00-D-CV-WZ-GN23-0X-001-B00	0	Gallerie naturali INTERCONNESSIONE III - VALICO-VOLTRI (BINARIO DISPARI) SCAVI E CONSOLIDAMENTI SEZ. TIPO B2Vi-aP
GN2R			
GN2R	A301-00-D-CV-AZ-GN2R-0X-001-B00	0	Gallerie naturali - GALLERIA DI INTERCONN. VOLTRI - POZZO DI AREAZIONE - PROGR.0+370 - SCAVO E RIVESTIMENTO
GN2R	A301-00-D-CV-BZ-GN2R-0X-001-B00	0	Gallerie naturali -GALLERIA DI INTERCONN. VOLTRI POZZO DI AREAZIONE - PROGR.0+370 - CARPENTERIA E PART.
GN2W			
GN2W	A301-00-D-CV-PZ-GN2W-00-001-B00	0	GALLERIE NATURALI - INTERCONNESSIONE III VALICO - BY-PASS PEDONALE N.2 - TRACCIAMENTO E CARPENTERIA
GN2Y			
GN2Y	A301-00-D-CV-PZ-GN2Y-00-001-B00	0	GALLERIE NATURALI - INTERCONNESSIONE III VALICO - BY-PASS PEDONALE N.1 - TRACCIAMENTO E CARPENTERIA
GN2Z			
GN2Z	A301-00-D-CV-BZ-GN2Z-EX-001-B00	0	LINEA III VALICO - FINESTRA POLCEVERA- POZZO D'AREAZIONE-PROGR.1+450 - SCAVO E RIVESTIMENTO
GN2Z	A301-00-D-CV-BZ-GN2Z-EX-002-B00	0	LINEA III VALICO - FINESTRA POLCEVERA- POZZO D'AREAZIONE-PROGR.1+450 - CARPENTERIA E PARTICOLARI
GN41			
GN41	A301-00-D-CV-BB-GN41-0X-002-B00	0	Raccordo tecnico Novi Ligure galleria naturale- GN41- da pk 0+230,91 a pk 1+146,61 - sezione tipo B2i carpenteria scavi e consolidamenti
GN41	A301-00-D-CV-BB-GN41-0X-003-B00	0	Raccordo tecnico Novi Ligure galleria naturale - GN41- da pk 0+230,91 a pk 1+146,61 - sezione tipo C2i -carpenteria scavi e consolidamenti
GN41	A301-00-D-CV-F5-GN41-0X-001-B00	0	RACCORDO TECNICO - Novi Ligure galleria naturale - GN41 da pk.0+230,91a pk.1+146,61 - Profilo geologico longitudinale
GN41	A301-00-D-CV-F5-GN41-0X-002-B00	0	Raccordo tecnico Novi Ligure galleria naturale-GN41-da pk 0+230,91 a pk 1+146,61 - PROFILO GEOMECCANICO E MONITORAGGIO
GN41	A301-00-D-CV-P8-GN41-0X-002-B00	0	Raccordo Tecnico Novi Ligure galleria naturale - GN41 - da pk. 0+230,91 a pk.1+146,61 - Planimetria Generale Tav.1/2
GN41	A301-00-D-CV-P8-GN41-0X-003-B00	0	Raccordo Tecnico Novi Ligure Galleria Naturale- GN41- da pk.0+230,91 a pk. 1+146,61 - Planimetria Generale Tav.2/2
GN41	A301-00-D-CV-WZ-GN41-04-001-B00	0	RACCORDO TECNICO NOVI LIGURE. GALLERIA NATURALE GN41 DA PK 0+230,91 A PK 1+146,61. PARTICOLARI IMPERMEABILIZZAZIONI E DRENAGGIO. SEZIONE TIPO 0 - 2
IA10			
IA10	A301-00-D-CV-D9-IA10-04-001-B00	0	Opere a verde di inserimento ambientale e paesaggistico - Schemi di impianto tav.1 di 3 1:200
IA10	A301-00-D-CV-D9-IA10-04-002-B00	0	Opere a verde di inserimento ambientale e paesaggistico - Schemi di impianto tav.2 di 3 1:200
IA10	A301-00-D-CV-P7-IA10-04-001-B00	0	Opere a verde di inserimento ambientale e paesaggistico - Linea ferroviaria - TAV.1/26 - Planimetria di progetto 1:1000
IA10	A301-00-D-CV-P7-IA10-04-002-B00	0	Opere a verde di inserimento ambientale e paesaggistico - Linea ferroviaria - TAV.2/26 - Planimetria di progetto 1:1000
IA10	A301-00-D-CV-P7-IA10-04-003-B00	0	Opere a verde di inserimento ambientale e paesaggistico - Linea ferroviaria - TAV.3/26 - Planimetria di progetto 1:1000
IA10	A301-00-D-CV-P7-IA10-04-004-B00	0	Opere a verde di inserimento ambientale e paesaggistico - Linea ferroviaria - TAV.4/26 - Planimetria di progetto 1:1000
IA10	A301-00-D-CV-P7-IA10-04-005-B01	1	Opere a verde di inserimento ambientale e paesaggistico - Linea ferroviaria - TAV.5/26 - Planimetria di progetto 1:1000
IA10	A301-00-D-CV-P7-IA10-04-006-B01	1	Opere a verde di inserimento ambientale e paesaggistico - Linea ferroviaria - TAV.6/26 - Planimetria di progetto 1:1000
IA10	A301-00-D-CV-P7-IA10-04-007-B01	1	Opere a verde di inserimento ambientale e paesaggistico - Linea ferroviaria - TAV.7/26 - Planimetria di progetto 1:1000



CONSORZIO 			
WBS	Codifica Elaborato	Rev	Titolo Elaborato -- A301-00-D-CV-LS-SA00-01-001-B01 -- 15.06.05
IA10	A301-00-D-CV-P7-IA10-04-008-B00	0	Opere a verde di inserimento ambientale e paesaggistico - Linea ferroviaria - TAV.8/26 -Planimetria di progetto 1:1000
IA10	A301-00-D-CV-P7-IA10-04-009-B00	0	Opere a verde di inserimento ambientale e paesaggistico - Linea ferroviaria - TAV.9/26 - Planimetria di progetto 1:1000
IA10	A301-00-D-CV-P7-IA10-04-010-B00	0	Opere a verde di inserimento ambientale e paesaggistico - Linea ferroviaria - TAV.10/26 - Planimetria di progetto 1:1000
IA10	A301-00-D-CV-P7-IA10-04-011-B00	0	Opere a verde di inserimento ambientale e paesaggistico - Linea ferroviaria - TAV.11/26 - Planimetria di progetto 1:1000
IA10	A301-00-D-CV-P7-IA10-04-012-B00	0	Opere a verde di inserimento ambientale e paesaggistico - Linea ferroviaria - TAV.12/26 - Planimetria di progetto 1:1000
IA10	A301-00-D-CV-P7-IA10-04-013-B00	0	Opere a verde di inserimento ambientale e paesaggistico - Linea ferroviaria - TAV.13/26 Planimetria di progetto 1:1000
IA10	A301-00-D-CV-P7-IA10-04-014-B00	0	Opere a verde di inserimento ambientale e paesaggistico - Linea ferroviaria - TAV.14/26 - Planimetria di progetto 1:1000
IA10	A301-00-D-CV-P7-IA10-04-015-B00	0	Opere a verde di inserimento ambientale e paesaggistico - Linea ferroviaria - TAV.15/26 - Planimetria di progetto 1:1000
IA10	A301-00-D-CV-P7-IA10-04-016-B00	0	Opere a verde di inserimento ambientale e paesaggistico - Linea ferroviaria - TAV.16/26 - Planimetria di progetto 1:1000
IA10	A301-00-D-CV-P7-IA10-04-017-B00	0	Opere a verde di inserimento ambientale e paesaggistico - Linea ferroviaria - TAV.17/26 - Planimetria di progetto 1:1000
IA10	A301-00-D-CV-P7-IA10-04-018-B00	0	Opere a verde di inserimento ambientale e paesaggistico - Linea ferroviaria - TAV.18/26 - Planimetria di progetto 1:1000
IA10	A301-00-D-CV-P7-IA10-04-019-B00	0	Opere a verde di inserimento ambientale e paesaggistico - Linea ferroviaria - TAV.19/26 - Planimetria di progetto 1:1000
IA10	A301-00-D-CV-P7-IA10-04-020-B00	0	Opere a verde di inserimento ambientale e paesaggistico - Linea ferroviaria - TAV.20/26 - Planimetria di progetto 1:1000
IA10	A301-00-D-CV-P7-IA10-04-021-B00	0	Opere a verde di inserimento ambientale e paesaggistico - TAV.21/26 Planimetria di progetto 1:1000
IA10	A301-00-D-CV-P7-IA10-04-022-B01	1	Opere a verde di inserimento ambientale e paesaggistico - TAV.22/26 Planimetria di progetto 1:1000
IA10	A301-00-D-CV-P7-IA10-04-023-B01	1	Opere a verde di inserimento ambientale e paesaggistico - TAV.23/26 Planimetria di progetto 1:1000
IA10	A301-00-D-CV-P7-IA10-04-024-B01	1	Opere a verde di inserimento ambientale e paesaggistico -TAV.24/26 Planimetria di progetto 1:1000
IA10	A301-00-D-CV-P7-IA10-04-025-B01	1	Opere a verde di inserimento ambientale e paesaggistico - Linea ferroviaria - TAV.25/26 - Planimetria di progetto 1:1000
IA10	A301-00-D-CV-P7-IA10-04-026-B01	1	Opere a verde di inserimento ambientale e paesaggistico - TAV.26/26 Planimetria di progetto 1:1000
IA10	A301-00-D-CV-PZ-IA10-04-001-B00	0	Opere a verde di inserimento ambientale e paesaggistico - Campasso - Galleria Naturale - Imbocco Nord - Planimetria di progetto e dettagli varie (1/500/200/100)
IA10	A301-00-D-CV-PZ-IA10-04-002-B00	0	Opere a verde di inserimento ambientale e paesaggistico - Campasso - Galleria Naturale - Imbocco Sud - Planimetria di progetto e dettagli varie (1/500/200/100)
IA10	A301-00-D-CV-PZ-IA10-04-003-B00	0	Opere a verde di inserimento ambientale e paesaggistico - III Valico - Galleria Naturale - Imbocchi Sud e Nord - Planimetria di progetto e dettagli varie (1/500/200/100)
IA10	A301-00-D-CV-PZ-IA10-04-004-B00	0	Opere a verde di inserimento ambientale e paesaggistico - Serravalle - Galleria Naturale - Imbocchi Sud e Nord - Planimetria di progetto e dettagli varie (1/500/200/100)
IA10	A301-00-D-CV-RO-IA10-04-001-B00	0	Opere a verde di inserimento ambientale e paesaggistico - Relazione illustrativa
ID00			
ID00	A301-00-D-CV-BB-ID00-02-001-B00	0	LINEA III VALICO IDROLOGIA E IDRAULICA - Tombino tipologico a doppia canna D800
ID00	A301-00-D-CV-C1-ID00-01-001-B00	0	LINEA III VALICO - IDROLOGIA IDRAULICA - Corografia generale della linea con sovrapposizione fasce fluviale (PAI) del T.Scivina
ID00	A301-00-D-CV-P5-ID00-01-001-B00	0	LINEA III VALICO IDROLOGIA E IDRAULICA - Carta dei bacini - tav.1
ID00	A301-00-D-CV-P5-ID00-01-002-B00	0	LINEA III VALICO IDROLOGIA E IDRAULICA - Carta dei bacini - tav.2
ID00	A301-00-D-CV-P5-ID00-01-003-B00	0	LINEA III VALICO IDROLOGIA E IDRAULICA - Carta dei bacini - tav.3
ID00	A301-00-D-CV-P5-ID00-01-004-B00	0	LINEA III VALICO IDROLOGIA E IDRAULICA - Planimetria di ricognizione reticolo irriguo da KM 36+000 a 40+000
ID00	A301-00-D-CV-P5-ID00-01-005-B00	0	LINEA III VALICO IDROLOGIA E IDRAULICA - Planimetria di ricognizione reticolo irriguo da KM 48+000 a 52+000
ID00	A301-00-D-CV-P5-ID00-01-006-B00	0	LINEA III VALICO IDROLOGIA E IDRAULICA - Planimetria di ricognizione reticolo irriguo da KM 52+000 a 53+912.35
ID00	A301-00-D-CV-P5-ID00-01-007-B00	0	LINEA III VALICO - IDROLOGIA IDRAULICA - Planimetria di ricognizione reticolo irriguo Interconnessione per Torino
ID00	A301-00-D-CV-P5-ID00-01-008-B00	0	LINEA III VALICO IDROLOGIA E IDRAULICA - Carta dei bacini-Tav 4
ID00	A301-00-D-CV-P8-ID00-01-001-B00	0	LINEA III VALICO - IDROLOGIA IDRAULICA - Deviazione provvisoria fossi interferenti con lo shunt di Torino- Stralci planimetrici
ID00	A301-00-D-CV-P8-ID00-01-002-B00	0	LINEA III VALICO - IDROLOGIA IDRAULICA - Deviazione definitiva fossi interferenti con lo shunt di Torino -Stralci planimetrici
ID00	A301-00-D-CV-RG-ID00-01-001-B00	0	LINEA III VALICO IDROLOGIA E IDRAULICA - Relazione pluviometrica
ID00	A301-00-D-CV-RG-ID00-01-002-B00	0	LINEA III VALICO IDROLOGIA E IDRAULICA - Ricognizione reticolo idrografico-Relazione
ID00	A301-00-D-CV-RG-ID00-01-003-B00	0	LINEA III VALICO- IDROLOGIA ED IDRAULICA- Reticolo di drenaggiodei tratti all'aperto- Relazione
ID00	A301-00-D-CV-RG-ID00-0X-001-B00	0	LINEA III VALICO IDROLOGIA E IDRAULICA - Relazione metodologica per il calcolo delle portate
ID00	A301-00-D-CV-RI-ID00-01-001-B00	0	LINEA III VALICO IDROLOGIA E IDRAULICA - Relazione idrologica.
ID00	A301-00-D-CV-RI-ID00-01-002-B00	0	LINEA III VALICO IDROLOGIA E IDRAULICA - Relazione di calcolo delle portate di versante delle finestre di accesso
ID00	A301-00-D-CV-RI-ID00-02-001-B00	0	LINEA III VALICO IDROLOGIA E IDRAULICA - LOCALITA' LIBARNA - Relazione tecnica e calcoli idraulici
IF81			
IF81	A301-00-D-CV-F7-IF81-0X-002-B01	1	SHUNT TORINO-LINEA FERROVIARIA ESISTENTE TORINO GENOVA-DEVIAZIONE PROVVISORIA-Profilo Longitudinale B. P. Tav 1/2
IF81	A301-00-D-CV-F7-IF81-0X-004-B01	1	SHUNT TORINO-LINEA FERROVIARIA ESISTENTE TORINO GENOVA- DEVIAZIONE PROVVISORIA- profilo longitudinale binario pari -tav 2/2
IF81	A301-00-D-CV-P6-IF81-0X-001-B01	1	SHUNT TORINO - LINEA FERROVIARIA ESISTENTE TORINO GENOVA- DEVIAZIONE PROVVISORIA- fasi costruttive- tav 1/3
IF81	A301-00-D-CV-P6-IF81-0X-002-B01	1	SHUNT TORINO - LINEA FERROVIARIA ESISTENTE TORINO GENOVA- DEVIAZIONE PROVVISORIA- fasi costruttive- tav 2/3
IF81	A301-00-D-CV-P6-IF81-0X-003-B01	1	SHUNT TORINO - LINEA FERROVIARIA ESISTENTE TORINO GENOVA- DEVIAZIONE PROVVISORIA- fasi costruttive- tav 3/3
IF81	A301-00-D-CV-P7-IF81-0X-001-B01	1	SHUNT TORINO-LINEA FERROVIARIA ESISTENTE TORINO GENOVA- DEVIAZIONE PROVVISORIA- planimetria di progetto -tav 1/2
IF81	A301-00-D-CV-P7-IF81-0X-002-B01	1	SHUNT TORINO-LINEA FERROVIARIA ESISTENTE TORINO GENOVA- DEVIAZIONE PROVVISORIA- planimetria di progetto - tav 2/2
IF81	A301-00-D-CV-W9-IF81-0X-001-B01	1	SHUNT TORINO-LINEA FERROVIARIA ESISTENTE TORINO GENOVA-DEVIAZIONE PROVVISORIA-Sezioni Trasversali - Tav. 1/5
IF81	A301-00-D-CV-W9-IF81-0X-002-B01	1	SHUNT TORINO-LINEA FERROVIARIA ESISTENTE TORINO GENOVA-DEVIAZIONE PROVVISORIA-Sezioni Trasversali - Tav. 2/5
IF81	A301-00-D-CV-W9-IF81-0X-003-B01	1	SHUNT TORINO-LINEA FERROVIARIA ESISTENTE TORINO GENOVA-DEVIAZIONE PROVVISORIA-Sezioni Trasversali - Tav. 3/5
IF81	A301-00-D-CV-W9-IF81-0X-004-B01	1	SHUNT TORINO-LINEA FERROVIARIA ESISTENTE TORINO GENOVA-DEVIAZIONE PROVVISORIA-Sezioni Trasversali - Tav. 4/5
IF81	A301-00-D-CV-W9-IF81-0X-005-B01	1	SHUNT TORINO-LINEA FERROVIARIA ESISTENTE TORINO GENOVA- DEVIAZIONE PROVVISORIA- sezioni trasversali -tav 5/5
IM00			
IM00	A301-00-D-CV-BZ-IM00-06-003-B00	0	Mitigazione ambientale - Mitigazione Acustica Barriera Antirumore in alluminio+pmma - tipologia su viadotto
IM00	A301-00-D-CV-BZ-IM00-06-006-B00	0	MITIGAZIONE ACUSTICA - BARRIERA ANTIRUMORE IN ALLUMINIO+ LEGNO SU RILEVATO E SU MURO



CONSORZIO 			
WBS	Codifica Elaborato	Rev	Titolo Elaborato -- A301-00-D-CV-LS-SA00-01-001-B01 -- 15.06.05
IM00	A301-00-D-CV-C4-IM00-00-001-B00	0	MITIGAZIONE AMBIENTALE FASE DI COSTRUZIONE (RUMORE E ATMOSFERA) Corografia degli interventi di mitigazione 1:10000
IM00	A301-00-D-CV-C4-IM00-00-002-B00	0	MITIGAZIONE AMBIENTALE FASE DI COSTRUZIONE (RUMORE E ATMOSFERA) Corografia degli interventi di mitigazione 1:10000
IM00	A301-00-D-CV-C4-IM00-00-003-B00	0	MITIGAZIONE AMBIENTALE FASE DI COSTRUZIONE (RUMORE E ATMOSFERA) Corografia degli interventi di mitigazione 1:10000
IM00	A301-00-D-CV-C4-IM00-00-004-B00	0	MITIGAZIONE AMBIENTALE FASE DI COSTRUZIONE (RUMORE E ATMOSFERA) Corografia degli interventi di mitigazione 1:10000
IM00	A301-00-D-CV-C4-IM00-00-005-B00	0	MITIGAZIONE AMBIENTALE FASE DI COSTRUZIONE (RUMORE E ATMOSFERA) Corografia degli interventi di mitigazione 1:10000
IM00	A301-00-D-CV-C4-IM00-00-006-B00	0	MITIGAZIONE AMBIENTALE FASE DI COSTRUZIONE (RUMORE E ATMOSFERA) Corografia degli interventi di mitigazione 1:10000
IM00	A301-00-D-CV-C4-IM00-00-007-B00	0	MITIGAZIONE AMBIENTALE FASE DI COSTRUZIONE (RUMORE E ATMOSFERA) Corografia degli interventi di mitigazione 1:10000
IM00	A301-00-D-CV-C4-IM00-00-008-B00	0	MITIGAZIONE AMBIENTALE FASE DI COSTRUZIONE (RUMORE - Linea ferroviaria) Fasce di interferenza 1:10000
IM00	A301-00-D-CV-C4-IM00-00-009-B00	0	MITIGAZIONE AMBIENTALE FASE DI COSTRUZIONE (RUMORE - Linea ferroviaria) Fasce di interferenza 1:10000
IM00	A301-00-D-CV-C4-IM00-00-010-B00	0	MITIGAZIONE AMBIENTALE FASE DI COSTRUZIONE (RUMORE - Linea ferroviaria) Fasce di interferenza 1:10000
IM00	A301-00-D-CV-C4-IM00-00-011-B00	0	MITIGAZIONE AMBIENTALE FASE DI COSTRUZIONE (RUMORE - Linea ferroviaria) Fasce di interferenza 1:10000
IM00	A301-00-D-CV-C4-IM00-00-012-B00	0	MITIGAZIONE AMBIENTALE FASE DI COSTRUZIONE (RUMORE - Linea ferroviaria) Fasce di interferenza 1:10000
IM00	A301-00-D-CV-C4-IM00-00-013-B00	0	MITIGAZIONE AMBIENTALE FASE DI COSTRUZIONE (RUMORE - Linea ferroviaria) Fasce di interferenza 1:10000
IM00	A301-00-D-CV-C4-IM00-00-014-B00	0	MITIGAZIONE AMBIENTALE FASE DI COSTRUZIONE (RUMORE - Linea ferroviaria) Fasce di interferenza 1:10000
IM00	A301-00-D-CV-C4-IM00-00-015-B00	0	MITIGAZIONE AMB. FASE DI COSTRUZIONE (RUMORE - Linea ferroviaria) Fasce di interferenza post mitigazione - Corografia 1:10000
IM00	A301-00-D-CV-C4-IM00-00-016-B00	0	MITIGAZIONE AMB. FASE DI COSTRUZIONE (RUMORE - Linea ferroviaria) Fasce di interferenza post mitigazione - Corografia 1:10000
IM00	A301-00-D-CV-C4-IM00-00-017-B00	0	MITIGAZIONE AMB. FASE DI COSTRUZIONE (RUMORE - Linea ferroviaria) Fasce di interferenza post mitigazione - Corografia 1:10000
IM00	A301-00-D-CV-C4-IM00-00-018-B00	0	MITIGAZIONE AMB. FASE DI COSTRUZIONE (RUMORE - Linea ferroviaria) Fasce di interferenza post mitigazione - Corografia 1:10000
IM00	A301-00-D-CV-C4-IM00-00-019-B00	0	MITIGAZIONE AMB. FASE DI COSTRUZIONE (RUMORE - Linea ferroviaria) Fasce di interferenza post mitigazione - Corografia 1:10000
IM00	A301-00-D-CV-C4-IM00-00-020-B00	0	MITIGAZIONE AMB. FASE DI COSTRUZIONE (RUMORE - Linea ferroviaria) Fasce di interferenza post mitigazione - Corografia 1:10000
IM00	A301-00-D-CV-C4-IM00-00-021-B00	0	MITIGAZIONE AMB. FASE DI COSTRUZIONE (RUMORE - Linea ferroviaria) Fasce di interferenza post mitigazione - Corografia 1:10000
IM00	A301-00-D-CV-CL-IM00-06-001-B00	0	MITIGAZIONE ACUSTICA - RELAZIONE DI CALCOLO
IM00	A301-00-D-CV-MI-IM00-00-001-B00	0	Monitoraggio Ambientale e Sistema di Gestione Ambientale - Manuale del Sistema di Gestione Ambientale
IM00	A301-00-D-CV-N7-IM00-06-001-B00	0	MITIGAZIONE ACUSTICA - SEZIONI CON CURVE ISOLIVELLO - TAV.1
IM00	A301-00-D-CV-N7-IM00-06-002-B00	0	MITIGAZIONE ACUSTICA - SEZIONI CON CURVE ISOLIVELLO - TAV.2
IM00	A301-00-D-CV-N7-IM00-06-003-B00	0	MITIGAZIONE ACUSTICA - SEZIONI CON CURVE ISOLIVELLO - TAV.3
IM00	A301-00-D-CV-N7-IM00-06-004-B00	0	MITIGAZIONE ACUSTICA - SEZIONI CON CURVE ISOLIVELLO - TAV.4
IM00	A301-00-D-CV-P5-IM00-06-001-B00	0	Mitigazione Acustica Punti di calcolo, punti misura e int. di mitig. acustica da km -0+399 a km 3+600
IM00	A301-00-D-CV-P5-IM00-06-002-B00	0	Mitigazione ambientale - Mitigazione Acustica Punti di calcolo, punti misura e int. di mitig. acustica da km 24+500 a km 29+700
IM00	A301-00-D-CV-P5-IM00-06-003-B00	0	Mitigazione ambientale - Mitigazione Acustica Punti di calcolo, punti misura e int. di mitig. acustica da km 29+000 a km 34+400
IM00	A301-00-D-CV-P5-IM00-06-004-B01	1	Mitigazione ambientale - Mitigazione Acustica Punti di calcolo, punti misura e int. di mitig. acustica da km 33+750 a km 38+900
IM00	A301-00-D-CV-P5-IM00-06-005-B01	1	Mitigazione ambientale - Mitigazione Acustica Punti di calcolo, punti misura e int. di mitig. acustica da km 38+400 a km 43+100
IM00	A301-00-D-CV-P5-IM00-06-006-B00	0	Mitigazione ambientale - Mitigazione Acustica Punti di calcolo, punti misura e int. di mitig. acustica da km 42+650 a km 47+500
IM00	A301-00-D-CV-P5-IM00-06-007-B00	0	Mitigazione ambientale - Mitigazione Acustica Punti di calcolo, punti misura e int. di mitig. acustica da km 46+950 a km 50+000
IM00	A301-00-D-CV-P5-IM00-06-008-B00	0	Mitigazione ambientale - Mitigazione Acustica Punti di calcolo, punti misura e int. di mitig. acustica da km 50+000 a fine tratta
IM00	A301-00-D-CV-P5-IM00-06-010-B00	0	MITIGAZIONE ACUSTICA - INSERIMENTO PAESAGGISTICO BARRIERE ANTIRUMORE
IM00	A301-00-D-CV-PZ-IM00-00-001-B00	0	Monitoraggio Ambientale e Sistema di Gestione Ambientale INFRASTRUTTURA FERROVIARIA Planimetria di localizzazione Punti/Ambiti di Monitoraggio 1:10000
IM00	A301-00-D-CV-PZ-IM00-00-002-B00	0	Monitoraggio Ambientale e Sistema di Gestione Ambientale INFRASTRUTTURA FERROVIARIA Planimetria di localizzazione Punti/Ambiti di Monitoraggio 1:10000
IM00	A301-00-D-CV-PZ-IM00-00-003-B00	0	Monitoraggio Ambientale e Sistema di Gestione Ambientale INFRASTRUTTURA FERROVIARIA Planimetria di localizzazione Punti/Ambiti di Monitoraggio 1:10000
IM00	A301-00-D-CV-PZ-IM00-00-004-B00	0	Monitoraggio Ambientale e Sistema di Gestione Ambientale INFRASTRUTTURA FERROVIARIA Planimetria di localizzazione Punti/Ambiti di Monitoraggio 1:10000
IM00	A301-00-D-CV-PZ-IM00-00-005-B00	0	Monitoraggio Ambientale e Sistema di Gestione Ambientale INFRASTRUTTURA FERROVIARIA Planimetria di localizzazione Punti/Ambiti di Monitoraggio 1:10000
IM00	A301-00-D-CV-PZ-IM00-00-006-B00	0	Monitoraggio Ambientale e Sistema di Gestione Ambientale INFRASTRUTTURA FERROVIARIA Planimetria di localizzazione Punti/Ambiti di Monitoraggio 1:10000
IM00	A301-00-D-CV-PZ-IM00-00-007-B00	0	Monitoraggio Ambientale e Sistema di Gestione Ambientale INFRASTRUTTURA FERROVIARIA Planimetria di localizzazione Punti/Ambiti di Monitoraggio 1:10000
IM00	A301-00-D-CV-PZ-IM00-00-008-B00	0	Monitoraggio Ambientale e Sistema di Gestione Ambientale ZONA CHIARAVAGNA Planimetrie di localizzazione Punti/Ambiti di Monitoraggio VARIE
IM00	A301-00-D-CV-PZ-IM00-00-009-B00	0	Monitoraggio Ambientale e Sistema di Gestione Ambientale ZONA POLCEVERA Planimetrie di localizzazione Punti/Ambiti di Monitoraggio VARIE
IM00	A301-00-D-CV-PZ-IM00-00-010-B00	0	Monitoraggio Ambientale e Sistema di Gestione Ambientale ZONA TORRENTE VERDE Planimetrie di localizzazione Punti/Ambiti di Monitoraggio VARIE
IM00	A301-00-D-CV-PZ-IM00-00-011-B00	0	Monitoraggio Ambientale e Sistema di Gestione Ambientale ZONA VALLEMME Planimetrie di localizzazione Punti/Ambiti di Monitoraggio VARIE
IM00	A301-00-D-CV-PZ-IM00-00-012-B00	0	Monitoraggio Ambientale e Sistema di Gestione Ambientale ZONA CASTAGNOLA Planimetrie di localizzazione Punti/Ambiti di Monitoraggio VARIE
IM00	A301-00-D-CV-PZ-IM00-00-013-B00	0	Monitoraggio Ambientale e Sistema di Gestione Ambientale ZONA SCRIVIA Planimetrie di localizzazione Punti/Ambiti di Monitoraggio VARIE
IM00	A301-00-D-CV-PZ-IM00-00-014-B01	1	Monitoraggio Ambientale e Sistema di Gestione Ambientale ZONA NOVI Planimetrie di localizzazione Punti/Ambiti di Monitoraggio VARIE
IM00	A301-00-D-CV-PZ-IM00-00-015-B00	0	Monitoraggio Ambientale e Sistema di Gestione Ambientale ZONA TORTONA Planimetrie di localizzazione Punti/Ambiti di Monitoraggio VARIE
IM00	A301-00-D-CV-PZ-IM00-00-016-B00	0	Monitoraggio Ambientale e Sistema di Gestione Ambientale INFRASTRUTTURA FERROVIARIA Planimetria di localizzazione Punti/Ambiti di Monitoraggio 1:5000
IM00	A301-00-D-CV-PZ-IM00-00-017-B00	0	Monitoraggio Ambientale e Sistema di Gestione Ambientale INFRASTRUTTURA FERROVIARIA Planimetria di localizzazione Punti/Ambiti di Monitoraggio 1:5000
IM00	A301-00-D-CV-PZ-IM00-00-018-B00	0	Monitoraggio Ambientale e Sistema di Gestione Ambientale INFRASTRUTTURA FERROVIARIA Planimetria di localizzazione Punti/Ambiti di Monitoraggio 1:5000
IM00	A301-00-D-CV-PZ-IM00-00-019-B00	0	Monitoraggio Ambientale e Sistema di Gestione Ambientale INFRASTRUTTURA FERROVIARIA Planimetria di localizzazione Punti/Ambiti di Monitoraggio 1:5000
IM00	A301-00-D-CV-PZ-IM00-00-020-B00	0	Monitoraggio Ambientale e Sistema di Gestione Ambientale INFRASTRUTTURA FERROVIARIA Planimetria di localizzazione Punti/Ambiti di Monitoraggio 1:5000
IM00	A301-00-D-CV-PZ-IM00-00-021-B00	0	Monitoraggio Ambientale e Sistema di Gestione Ambientale INFRASTRUTTURA FERROVIARIA Planimetria di localizzazione Punti/Ambiti di Monitoraggio 1:5000
IM00	A301-00-D-CV-PZ-IM00-00-022-B00	0	mitigazione ambientale - fase di costruzione - rumore e atmosfera - Pannello antipolvere - TIPOLOGICO
IM00	A301-00-D-CV-PZ-IM00-00-023-B00	0	mitigazione ambientale - fase di costruzione - rumore e atmosfera - Barriere antirumore - TIPOLOGICO
IM00	A301-00-D-CV-RG-IM00-00-001-B01	1	Monitoraggio Ambientale e Sistema di Gestione Ambientale INFRASTRUTTURA FERROVIARIA Relazione generale



CONSORZIO 			
WBS	Codifica Elaborato	Rev	Titolo Elaborato -- A301-00-D-CV-LS-SA00-01-001-B01 -- 15.06.05
IM00	A301-00-D-CV-RG-IM00-00-002-B00	0	Monitoraggio Ambientale e Sistema di Gestione Ambientale INFRASTRUTTURA FERROVIARIA Piano di Monitoraggio - Relazione
IM00	A301-00-D-CV-RG-IM00-00-003-B00	0	Monitoraggio Ambientale e Sistema di Gestione Ambientale ZONA CHIARAVAGNA Piano di Monitoraggio - Relazione
IM00	A301-00-D-CV-RG-IM00-00-004-B00	0	Monitoraggio Ambientale e Sistema di Gestione Ambientale ZONA POLCEVERA Piano di Monitoraggio - Relazione
IM00	A301-00-D-CV-RG-IM00-00-005-B00	0	Monitoraggio Ambientale e Sistema di Gestione Ambientale ZONA TORRENTE VERDE Piano di Monitoraggio - Relazione
IM00	A301-00-D-CV-RG-IM00-00-006-B00	0	Monitoraggio Ambientale e Sistema di Gestione Ambientale ZONA VALLEMME Piano di Monitoraggio - Relazione
IM00	A301-00-D-CV-RG-IM00-00-007-B00	0	Monitoraggio Ambientale e Sistema di Gestione Ambientale ZONA CASTAGNOLA Piano di Monitoraggio - Relazione
IM00	A301-00-D-CV-RG-IM00-00-008-B00	0	Monitoraggio Ambientale e Sistema di Gestione Ambientale ZONA SCRIVIA Piano di Monitoraggio - Relazione
IM00	A301-00-D-CV-RG-IM00-00-009-B00	0	Monitoraggio Ambientale e Sistema di Gestione Ambientale ZONA NOVI Piano di Monitoraggio - Relazione
IM00	A301-00-D-CV-RG-IM00-00-010-B00	0	Monitoraggio Ambientale e Sistema di Gestione Ambientale ZONA TORTONA Piano di Monitoraggio - Relazione
IM00	A301-00-D-CV-RG-IM00-00-012-B01	1	Studio di fattibilità ambientale - Studio acustico - fase di costruzione - fronte avanzamento lavori linea ferroviaria
IM00	A301-00-D-CV-RG-IM00-00-014-B00	0	Mitigazione ambientale - fase di costruzione - rumore e atmosfera - relazione strutturale
IM00	A301-00-D-CV-RG-IM00-00-016-B01	1	Ottemperanza alle prescrizioni delibera CIPE - relazione di sintesi -
IM00	A301-00-D-CV-RG-IM00-00-017-B00	0	Studio di fattibilità ambientale- Opere complementari - RELAZIONE METODOLOGICA
IM00	A301-00-D-CV-RG-IM00-00-018-B01	1	REPORT AMBIENTALE DELLA LINEA
IM00	A301-00-D-CV-RG-IM00-00-019-B00	0	SISTEMA INFORMATICO TERRITORIALE PER LA GESTIONE DEI DATI DEL MONITORAGGIO AMBIENTALE
IM00	A301-00-D-CV-RO-IM00-03-001-B01	1	Siti potenzialmente inquinati indagini di caratterizzazione preliminare - risultati
IM00	A301-00-D-CV-RO-IM00-06-001-B01	1	Mitigazione ambientale - Mitigazione Acustica Relazione tecnica acustica
IM00	A301-00-D-CV-RO-IM00-06-002-B00	0	TABELLA DI DIMENSIONAMENTO E VERIFICA DEGLI INTERVENTI
IM00	A301-00-D-CV-RO-IM00-06-003-B00	0	Mitigazione Acustica - Censimento Ricettori Civili e Industriali Comune di Tortona
IM00	A301-00-D-CV-RO-IM00-06-004-B00	0	Mitigazione Acustica - Censimento ricettori civili e industriali. Comune di Pozzolo Formigaro
IM00	A301-00-D-CV-RO-IM00-06-005-B00	0	Mitigazione Acustica - Censimento ricettori civili e industriali Comune di Novi Ligure
IM00	A301-00-D-CV-RO-IM00-06-006-B00	0	Mitigazione Acustica - Censimento ricettori civili e industriali Comune di Serravalle Scrivia
IM00	A301-00-D-CV-RO-IM00-06-007-B00	0	Mitigazione Acustica - Censimento ricettori civili e industriali Comune di Arquata Scrivia
IM00	A301-00-D-CV-RO-IM00-06-008-B00	0	Mitigazione Acustica - Censimento ricettori civili e industriali. Comune di Genova
IM00	A301-00-D-CV-RO-IM00-06-009-B00	0	Mitigazione Acustica Schede interventi diretti di mitigazione acustica
IM00	A301-00-D-CV-RO-IM00-07-001-B00	0	Mitigazione Vibrazioni Relazione tecnica illustrativa - Impatto vibrazionale in esercizio.
IM00	A301-00-D-CV-RO-IM00-07-002-B00	0	Mitigazione Vibrazioni - Allegato 1 Censimento ricettori posti in zona vibrazionale critica.
IM00	A301-00-D-CV-RO-IM00-07-003-B00	0	Mitigazione Vibrazioni - Allegato 2 Schede di misura e calcolo delle funzioni di trasferimento
IM00	A301-00-D-CV-RO-IM00-07-004-B00	0	Mitigazione Vibrazioni - Allegato 3 Schede di verifica di compatibilità vibrazionale
IM00	A301-00-D-CV-SD-IM00-00-001-B00	0	Studio di Fattibilità Ambientale Studio di traffico - Relazione generale
IM00	A301-00-D-CV-SD-IM00-00-002-B00	0	Studio di Fattibilità Ambientale Studio di traffico - Corografia degli interventi - Censimento dei ricettori 1:10000
IM00	A301-00-D-CV-SD-IM00-00-003-B00	0	Studio di Fattibilità Ambientale Studio di traffico - Corografia degli interventi - Censimento dei ricettori 1:10000
IM00	A301-00-D-CV-SD-IM00-00-004-B00	0	Studio di Fattibilità Ambientale Studio di traffico - Corografia degli interventi - Censimento dei ricettori 1:10000
IM00	A301-00-D-CV-SD-IM00-00-005-B00	0	Studio di Fattibilità Ambientale Studio di traffico - Corografia degli interventi - Censimento dei ricettori 1:10000
IM00	A301-00-D-CV-SD-IM00-00-006-B00	0	Studio di Fattibilità Ambientale Studio di traffico - Corografia degli interventi - Censimento dei ricettori 1:10000
IM00	A301-00-D-CV-SD-IM00-00-007-B00	0	Studio di Fattibilità Ambientale Studio di traffico - Corografia degli interventi - Censimento dei ricettori 1:10000
IM00	A301-00-D-CV-SD-IM00-00-008-B00	0	Studio di Fattibilità Ambientale Studio di traffico - Corografia degli interventi - Censimento dei ricettori 1:10000
IM00	A301-00-D-CV-SD-IM00-00-009-B01	1	Studio di Fattibilità Ambientale Studio di traffico - Caratterizzazione del clima acustico - transiti dei mezzi d'opera 1:10000
IM00	A301-00-D-CV-SD-IM00-00-010-B00	0	Studio di Fattibilità Ambientale Studio di traffico - Planimetria della rete viaria interessata dai mezzi d'opera 1:10000
IM00	A301-00-D-CV-SD-IM00-00-011-B00	0	Studio di Fattibilità Ambientale Studio di traffico - Planimetria della rete viaria interessata dai mezzi d'opera 1:10000
IM00	A301-00-D-CV-SD-IM00-00-012-B00	0	Studio di Fattibilità Ambientale Studio di traffico - Planimetria della rete viaria interessata dai mezzi d'opera 1:10000
IM00	A301-00-D-CV-SD-IM00-00-013-B00	0	Studio di Fattibilità Ambientale Studio di traffico - Planimetria della rete viaria interessata dai mezzi d'opera 1:10000
IM00	A301-00-D-CV-SD-IM00-00-014-B00	0	Studio di Fattibilità Ambientale Studio di traffico - Planimetria della rete viaria interessata dai mezzi d'opera 1:10000
IM00	A301-00-D-CV-SD-IM00-00-015-B00	0	Studio di Fattibilità Ambientale Studio di traffico - Planimetria della rete viaria interessata dai mezzi d'opera 1:10000
IM00	A301-00-D-CV-SD-IM00-00-016-B00	0	Studio di Fattibilità Ambientale Studio di traffico - Planimetria della rete viaria interessata dai mezzi d'opera 1:10000
IM00	A301-00-D-CV-SD-IM00-00-017-B00	0	Studio di Fattibilità Ambientale Studio di traffico - Planimetria della rete viaria interessata dai mezzi d'opera 1:10000
IM00	A301-00-D-CV-SD-IM00-00-018-B00	0	Studio di Fattibilità Ambientale Studio di traffico - Planimetria della rete viaria interessata dai mezzi d'opera 1:10000
IM00	A301-00-D-CV-SD-IM00-00-019-B00	0	Studio di Fattibilità Ambientale Studio di traffico - Planimetria della rete viaria interessata dai mezzi d'opera 1:10000
IM00	A301-00-D-CV-SD-IM00-00-020-B00	0	Studio di Fattibilità Ambientale Studio di traffico - Caratterizzazione del clima acustico - ante operam 1:10000
IM00	A301-00-D-CV-SD-IM00-00-021-B00	0	Studio di Fattibilità Ambientale Studio di traffico - Caratterizzazione del clima acustico - ante operam 1:10000
IM00	A301-00-D-CV-SD-IM00-00-022-B00	0	Studio di Fattibilità Ambientale Studio di traffico - Caratterizzazione del clima acustico - ante operam 1:10000
IM00	A301-00-D-CV-SD-IM00-00-023-B00	0	Studio di Fattibilità Ambientale Studio di traffico - Caratterizzazione del clima acustico - ante operam 1:10000
IM00	A301-00-D-CV-SD-IM00-00-024-B00	0	Studio di Fattibilità Ambientale Studio di traffico - Caratterizzazione del clima acustico - ante operam 1:10000
IM00	A301-00-D-CV-SD-IM00-00-025-B00	0	Studio di Fattibilità Ambientale Studio di traffico - Caratterizzazione del clima acustico - ante operam 1:10000
IM00	A301-00-D-CV-SD-IM00-00-026-B00	0	Studio di Fattibilità Ambientale Studio di traffico - Caratterizzazione del clima acustico - ante operam 1:10000
IM00	A301-00-D-CV-SD-IM00-00-027-B00	0	Studio di Fattibilità Ambientale Studio di traffico - Caratterizzazione del clima acustico - ante operam 1:10000
IM00	A301-00-D-CV-SD-IM00-00-028-B00	0	Studio di Fattibilità Ambientale Studio di traffico - Caratterizzazione del clima acustico - ante operam 1:10000
IM00	A301-00-D-CV-SD-IM00-00-029-B00	0	Studio di Fattibilità Ambientale Studio di traffico - Caratterizzazione del clima acustico - ante operam 1:10000
IM00	A301-00-D-CV-SD-IM00-00-030-B00	0	Studio di Fattibilità Ambientale Studio di traffico - Caratterizzazione del clima acustico - ante operam 1:10000
IM00	A301-00-D-CV-SD-IM00-00-031-B00	0	Studio di Fattibilità Ambientale Studio di traffico - Caratterizzazione del clima acustico - Transiti dei mezzi d'opera 1:10000



CONSORZIO 			
WBS	Codifica Elaborato	Rev	Titolo Elaborato -- A301-00-D-CV-LS-SA00-01-001-B01 -- 15.06.05
IM00	A301-00-D-CV-SD-IM00-00-032-B00	0	Studio di Fattibilità Ambientale Studio di traffico - Caratterizzazione del clima acustico - Transiti dei mezzi d'opera 1:10000
IM00	A301-00-D-CV-SD-IM00-00-033-B00	0	Studio di Fattibilità Ambientale Studio di traffico - Caratterizzazione del clima acustico - Transiti dei mezzi d'opera 1:10000
IM00	A301-00-D-CV-SD-IM00-00-034-B00	0	Studio di Fattibilità Ambientale Studio di traffico - Caratterizzazione del clima acustico - Transiti dei mezzi d'opera 1:10000
IM00	A301-00-D-CV-SD-IM00-00-035-B00	0	Studio di Fattibilità Ambientale Studio di traffico - Caratterizzazione del clima acustico - Transiti dei mezzi d'opera 1:10000
IM00	A301-00-D-CV-SD-IM00-00-036-B00	0	Studio di Fattibilità Ambientale Studio di traffico - Caratterizzazione del clima acustico - Transiti dei mezzi d'opera 1:10000
IM00	A301-00-D-CV-SD-IM00-00-037-B00	0	Studio di Fattibilità Ambientale Studio di traffico - Caratterizzazione del clima acustico - Transiti dei mezzi d'opera 1:10000
IM00	A301-00-D-CV-SD-IM00-00-038-B00	0	Studio di Fattibilità Ambientale Studio di traffico - Caratterizzazione del clima acustico - Transiti dei mezzi d'opera 1:10000
IM00	A301-00-D-CV-SD-IM00-00-039-B00	0	Studio di Fattibilità Ambientale Studio di traffico - Caratterizzazione del clima acustico - Transiti dei mezzi d'opera 1:10000
IM00	A301-00-D-CV-SD-IM00-00-040-B00	0	Studio di Fattibilità Ambientale Studio di traffico - Caratterizzazione del clima acustico - Transiti dei mezzi d'opera 1:10000
IM00	A301-00-D-CV-SD-IM00-00-041-B00	0	Studio di Fattibilità Ambientale Studio di traffico - Caratterizzazione del clima acustico - Transiti dei mezzi d'opera 1:10000
IM00	A301-00-D-CV-SD-IM00-00-042-B00	0	Studio di Fattibilità Ambientale Studio di traffico - Caratterizzazione del clima acustico - Incidenza alla cantierizzazione 1:10000
IM00	A301-00-D-CV-SD-IM00-00-043-B00	0	Studio di Fattibilità Ambientale Studio di traffico - Caratterizzazione del clima acustico - Incidenza alla cantierizzazione 1:10000
IM00	A301-00-D-CV-SD-IM00-00-044-B00	0	Studio di Fattibilità Ambientale Studio di traffico - Caratterizzazione del clima acustico - Incidenza alla cantierizzazione 1:10000
IM00	A301-00-D-CV-SD-IM00-00-045-B00	0	Studio di Fattibilità Ambientale Studio di traffico - Caratterizzazione del clima acustico - Incidenza alla cantierizzazione 1:10000
IM00	A301-00-D-CV-SD-IM00-00-046-B00	0	Studio di Fattibilità Ambientale Studio di traffico - Caratterizzazione del clima acustico - Incidenza alla cantierizzazione 1:10000
IM00	A301-00-D-CV-SD-IM00-00-047-B00	0	Studio di Fattibilità Ambientale Studio di traffico - Caratterizzazione del clima acustico - Incidenza alla cantierizzazione 1:10000
IM00	A301-00-D-CV-SD-IM00-00-048-B00	0	Studio di Fattibilità Ambientale Studio di traffico - Caratterizzazione del clima acustico - Incidenza alla cantierizzazione 1:10000
IM00	A301-00-D-CV-SD-IM00-00-049-B00	0	Studio di Fattibilità Ambientale Studio di traffico - Caratterizzazione del clima acustico - Incidenza alla cantierizzazione 1:10000
IM00	A301-00-D-CV-SD-IM00-00-050-B00	0	Studio di Fattibilità Ambientale Studio di traffico - Caratterizzazione del clima acustico - Incidenza alla cantierizzazione 1:10000
IM00	A301-00-D-CV-SD-IM00-00-051-B00	0	Studio di Fattibilità Ambientale Studio di traffico - Caratterizzazione del clima acustico - Incidenza alla cantierizzazione 1:10000
IM00	A301-00-D-CV-SD-IM00-00-052-B00	0	Studio di Fattibilità Ambientale Studio di traffico - Caratterizzazione del clima acustico - Incidenza alla cantierizzazione 1:10000
IM00	A301-00-D-CV-SD-IM00-00-053-B00	0	Studio di Fattibilità Ambientale Vincolistica - Piano di Bacino Stralcio Torrente Polcevera - Stralcio della Carta dei regimi normativi 1/2 1:10000
IM00	A301-00-D-CV-SD-IM00-00-054-B00	0	Studio di Fattibilità Ambientale Vincolistica - Piano di Bacino Stralcio Torrente Polcevera - Stralcio della Carta dei regimi normativi 2/2 1:10000
IM00	A301-00-D-CV-SD-IM00-00-055-B00	0	Studio di Fattibilità Ambientale Vincolistica - Piano di Bacino Stralcio Torrente Chiaravagna - Stralcio della Carta dei regimi normativi
IM00	A301-00-D-CV-SD-IM00-00-056-B00	0	Studio di Fattibilità Ambientale Studio di incidenza - Aggiornamento - pSIC "Capanne di Marcarolo"
IM00	A301-00-D-CV-SD-IM00-00-057-B00	0	Studio di Fattibilità Ambientale Studio di incidenza - Aggiornamento - pSIC "Monte Gazzo"
IM00	A301-00-D-CV-SD-IM00-00-058-B00	0	Studio di Fattibilità Ambientale Studio di incidenza - Aggiornamento - pSIC "Praglia Pracaban Monte Lecco P.Martin"
IM00	A301-00-D-CV-SD-IM00-00-059-B00	0	Mappatura dei vincoli territoriali e ambientali Tav. 1/11 1:10000
IM00	A301-00-D-CV-SD-IM00-00-060-B00	0	Mappatura dei vincoli territoriali e ambientali Tav. 2/11 1:10000
IM00	A301-00-D-CV-SD-IM00-00-061-B00	0	Mappatura dei vincoli territoriali e ambientali Tav. 3/11 1:10000
IM00	A301-00-D-CV-SD-IM00-00-062-B00	0	Mappatura dei vincoli territoriali e ambientali Tav. 4/11 1:10000
IM00	A301-00-D-CV-SD-IM00-00-063-B00	0	Mappatura dei vincoli territoriali e ambientali Tav. 5/11 1:10000
IM00	A301-00-D-CV-SD-IM00-00-064-B00	0	Mappatura dei vincoli territoriali e ambientali Tav. 6/11 1:10000
IM00	A301-00-D-CV-SD-IM00-00-065-B00	0	Mappatura dei vincoli territoriali e ambientali Tav. 7/11 1:10000
IM00	A301-00-D-CV-SD-IM00-00-066-B00	0	Mappatura dei vincoli territoriali e ambientali Tav. 8/11 1:10000
IM00	A301-00-D-CV-SD-IM00-00-067-B00	0	Mappatura dei vincoli territoriali e ambientali Tav. 9/11 1:10000
IM00	A301-00-D-CV-SD-IM00-00-068-B00	0	Mappatura dei vincoli territoriali e ambientali Tav. 10/11 1:10000
IM00	A301-00-D-CV-SD-IM00-00-069-B00	0	Mappatura dei vincoli territoriali e ambientali Tav. 11/11 1:10000
			IN00
IN00	A301-00-D-CV-RG-IN00-0X-001-B00	0	LINEA III VALICO INTERFERENZE VIARIE ED IDRAULICHE ELABORATI GENERALI Relazione descrittiva interventi
			IN11
IN11	A301-00-D-CV-F9-IN11-07-001-B00	0	Sistemazione idraulica fosso Rio Predella Pk 28+334 - PROFILO LONGITUDINALE 1/2
IN11	A301-00-D-CV-F9-IN11-07-002-B00	0	Sistemazione idraulica fosso Rio Predella Pk 28+334 - PROFILO LONGITUDINALE 2/2
IN11	A301-00-D-CV-P7-IN11-07-001-B00	0	Sistemazione idraulica fosso Rio Predella Pk 28+334 - PLANIMETRIA
IN11	A301-00-D-CV-W9-IN11-07-001-B00	0	Sistemazione idraulica fosso Rio Predella Pk 28+334 - SEZIONI TRASVERSALI 1-10
IN11	A301-00-D-CV-W9-IN11-07-002-B00	0	Sistemazione idraulica fosso Rio Predella Pk 28+334 - SEZIONI TRASVERSALI 11 - 20
IN11	A301-00-D-CV-W9-IN11-07-003-B00	0	Sistemazione idraulica fosso Rio Predella Pk 28+334 - SEZIONI TRASVERSALI 21 - 27
IN11	A301-00-D-CV-WZ-IN11-07-001-B00	0	Sistemazione idraulica fosso Rio Predella Pk 28+334 - SEZIONI TIPO
			IN13
IN13	A301-00-D-CV-AZ-IN13-0X-001-B00	0	Sottovia Scatolare Pk 29+345 - Planimetria, Profili e sezioni
IN13	A301-00-D-CV-BZ-IN13-05-001-B00	0	Sottovia Scatolare Pk 29+345 - Carpenteria scatolare
IN13	A301-00-D-CV-BZ-IN13-05-002-B00	0	Sottovia Scatolare Pk 29+345 - Carpenteria muri andatori lato Est
IN13	A301-00-D-CV-BZ-IN13-05-003-B00	0	Sottovia Scatolare Pk 29+345 - Carpenteria muri andatori lato Ovest
IN13	A301-00-D-CV-CL-IN13-05-001-B00	0	Sottovia Scatolare Pk 29+ 345 - Relazione di Calcolo
			IN14
IN14	A301-00-D-CV-AZ-IN14-0X-001-B00	0	Interferenze Viarie ed Idrauliche LINEA III VALICO INTERFERENZE PRINCIPALI Tombino scat. idraulico 4,00-X3,00m a p.k. 36+708,811 PLAN. E SEZ. DEVIAZIONE PROVVISORIA
IN14	A301-00-D-CV-BB-IN14-0X-001-B00	0	Interferenze Viarie ed Idrauliche LINEA III VALICO INTERFERENZE PRINCIPALI Tombino scat. idraulico 4,00-X3,00m a p.k. 36+708,811 PIANTE E SEZIONI DI CARPENTERIA
IN14	A301-00-D-CV-BZ-IN14-0X-001-B00	0	Interferenze Viarie ed Idrauliche LINEA III VALICO INTERFERENZE PRINCIPALI Tombino scat. idraulico 4,00-X3,00m a p.k. 36+708,811 PIANTE E PROSPETTI MURI D'ALA
IN14	A301-00-D-CV-CL-IN14-0X-001-B00	0	Interferenze Viarie ed Idrauliche LINEA III VALICO INTERFERENZE PRINCIPALI Tombino scat. idraulico 4,00-X3,00m a p.k. 36+708,811 RELAZIONE
IN14	A301-00-D-CV-PZ-IN14-0X-001-B00	0	Interferenze Viarie ed Idrauliche LINEA III VALICO INTERF. PRINCIPALI Tombino scat. idraulico 4,00-X3,00m a p.k. 36+708,811 PLANIMETRIA, PROSPETTI E PARTICOLARI



CONSORZIO 			
WBS	Codifica Elaborato	Rev	Titolo Elaborato -- A301-00-D-CV-LS-SA00-01-001-B01 -- 15.06.05
			IN15
IN15	A301-00-D-CV-AZ-IN15-0X-003-B00	0	Interferenze Viarie ed Idrauliche LINEA III VALICO Tombino doppio diam. 800 mm Roggia Marenganico pk 47+832 ELABORATI GENERALI Plan., sezioni e particolari costruttivi
			IN17
IN17	A301-00-D-CV-AZ-IN17-0X-002-B00	0	Interferenze Viarie ed Idrauliche LINEA III VALICO Tombino doppio diam. 800 mm pk 48+207 ELABORATI GENERALI Planimetria, sezioni e particolari costruttivi
IN17	A301-00-D-CV-AZ-IN17-0X-003-B00	0	Interferenze Viarie ed Idrauliche LINEA III VALICO Tombino doppio diam. 800 mm pk 48+218 ELABORATI GENERALI Planimetria, sezioni e particolari costruttivi
			IN18
IN18	A301-00-D-CV-AZ-IN18-0X-002-B00	0	Interferenze Viarie ed Idrauliche LINEA III VALICO Tombino doppio diam. 800 mm pk 48+511 ELABORATI GENERALI Planimetria, sezioni trasversali e longitudinali
			IN19
IN19	A301-00-D-CV-FZ-IN19-0X-001-B00	0	Interferenze Viarie ed Idrauliche LINEA III VALICO SISTEMAZIONE IDRAULICA RIO TRASTA ELABORATI GENERALI Profilo longitudinale di progetto e sezioni tipo
IN19	A301-00-D-CV-P9-IN19-0X-003-B00	0	Interferenze Viarie ed Idrauliche LINEA III VALICO SISTEMAZIONE IDRAULICA RIO TRASTA - Planimetria di progetto
IN19	A301-00-D-CV-WA-IN19-03-002-B00	0	Interferenze Viarie ed Idrauliche LINEA III VALICO SISTEMAZIONE IDRAULICA RIO TRASTA MOVIMENTI TERRA Sezioni trasversali di progetto (1-6bis)
IN19	A301-00-D-CV-WA-IN19-03-003-B00	0	Interferenze Viarie ed Idrauliche LINEA III VALICO SISTEMAZIONE IDRAULICA RIO TRASTA MOVIMENTI TERRA Sezioni trasversali di progetto (7-14)
			IN1A
IN1A	A301-00-D-CV-AZ-IN1A-0X-001-B00	0	Interferenze piazzole imbocchi LINEA III VALICO - PIAZZOLA FINESTRA CRAVASCO Planimetria di intervento
IN1A	A301-00-D-CV-PZ-IN1A-0X-001-B00	0	Interferenze piazzole imbocchi LINEA III VALICO - FINESTRA CRAVASCO Strada di accesso alla piazzola Fin. Cravasco - Plan. di progetto e tracciamento e prof. Long.
IN1A	A301-00-D-CV-W9-IN1A-0X-001-B00	0	Interferenze piazzole imbocchi LINEA III VALICO - PIAZZOLA FINESTRA CRAVASCO Strada di accesso alla piazzola Fin. Cravasco - Sez. trasversali
IN1A	A301-00-D-CV-WZ-IN1A-0X-001-B00	0	Interferenze piazzole imbocchi LINEA III VALICO PIAZZOLE TECNOLOGICHE PIAZZOLA FINESTRA CRAVASCO Sezioni trasversali
			IN1B
IN1B	A301-00-D-CV-AZ-IN1B-0X-001-B00	0	Interferenze piazzole imbocchi - LINEA III VALICO - PIAZZOLA FINESTRA CASTAGNOLA Planimetria e particolari
IN1B	A301-00-D-CV-BB-IN1B-0X-001-B00	0	Interferenze piazzole imbocchi - LINEA III VALICO - PIAZZOLA FINESTRA CASTAGNOLA Carpenteria muro di sostegno
IN1B	A301-00-D-CV-W9-IN1B-0X-001-B00	0	Interferenze piazzole imbocchi - LINEA III VALICO - PIAZZOLA FINESTRA CASTAGNOLA Sezioni trasversali strada a valle
IN1B	A301-00-D-CV-WZ-IN1B-0X-001-B00	0	Interferenze piazzole imbocchi - LINEA III VALICO - PIAZZOLA FINESTRA CASTAGNOLA Sezioni trasversali
			IN1C
IN1C	A301-00-D-CV-AZ-IN1C-0X-001-B00	0	Interferenze piazzole imbocchi - LINEA III VALICO - PIAZZOLA FINESTRA VAL LEMME Planimetria e particolari
IN1C	A301-00-D-CV-WZ-IN1C-0X-001-B00	0	Interferenze piazzole imbocchi - LINEA III VALICO - PIAZZOLE TECNOLOGICHE PIAZZOLA FINESTRA VAL LEMME Sezioni trasversali
			IN1E
IN1E	A301-00-D-CV-AZ-IN1E-0X-001-B00	0	PIAZZOLE TECNOLOGICHE - LINEA III VALICO -PIAZZOLA FINESTRA POLCEVERA PLANIMETRIA
IN1E	A301-00-D-CV-P9-IN1E-0X-001-B00	0	LINEA III VALICO -PIAZZOLA FINESTRA POLCEVERA RETI INTERRATE- Planimetria
			IN1F
IN1F	A301-00-D-CV-FZ-IN1F-0X-001-B00	0	ZONA FEGINO - VIABILITA' DI ACCESSO AL PIANO A RASO E AL CANTIERE - Profilo longitudinale, sezioni tipo e particolari.
IN1F	A301-00-D-CV-P8-IN1F-0X-001-B00	0	ZONA FEGINO - VIABILITA' DI ACCESSO AL PIANO A RASO E AL CANTIERE - Planimetria di progetto e tracciamento
IN1F	A301-00-D-CV-W9-IN1F-0X-001-B00	0	ZONA FEGINO - VIABILITA' DI ACCESSO AL PIANO A RASO E AL CANTIERE - Sezioni trasversali - tavola 1 di 2
IN1F	A301-00-D-CV-W9-IN1F-0X-002-B00	0	ZONA FEGINO - VIABILITA' DI ACCESSO AL PIANO A RASO E AL CANTIERE - Sezioni trasversali - tavola 2 di 2
			IN1G
IN1G	A301-00-D-CV-P9-IN1G-0X-001-B00	0	Interferenze Viarie ed Idrauliche LINEA III VALICO PIAZZALE FABBRICATO SICUREZZA IMBOCCO GALLERIA DI VALICO NORD AL KM.28+315 Planimetria di progetto
			IN1H
IN1H	A301-00-D-CV-P9-IN1H-0X-001-B00	0	Interferenze piazzole imbocchi LINEA III VALICO PIAZZALE FABBRICATO PM ARQUATA LIBARNA AL KM.28+814 Planimetria di Progetto
			IN1J
IN1J	A301-00-D-CV-P9-IN1J-0X-001-B00	0	Interferenze piazzole imbocchi LINEA III VALICO PIAZZALE FABBRICATO SICUREZZA IMBOCCO SERRAVALLE SUD AL KM.29+398,06 Planimetria di Progetto
			IN1K
IN1K	A301-00-D-CV-AZ-IN1K-0X-001-B00	0	Interferenze piazzole imbocchi - LINEA III VALICO - Piazzola Sicurezza Imb. Nord Gall. Serravalle a pk 36+600 Planimetria sezioni e particolari
			IN1M
IN1M	A301-00-D-CV-AZ-IN1M-0X-001-B00	0	Interferenze piazzole imbocchi - LINEA III VALICO - Piazzola Fabbricato PJ1 Shunt III VALICO - Torino - Planimetria sezioni e particolari
			IN1N
IN1N	A301-00-D-CV-AZ-IN1N-0X-001-B00	0	Interferenze piazzole imbocchi - LINEA III VALICO -Piazzola Cabina TE Serravalle a p.k.37+800 Planimetria sezioni e particolari
IN1N	A301-00-D-CV-P9-IN1N-0X-001-B00	0	Interferenze piazzole imbocchi - LINEA III VALICO -PIAZZALE FABBRICATO CABINA TE SERRAVALLE AL KM.37+800 RETI INTERRATE Planimetria
			IN1P
IN1P	A301-00-D-CV-AZ-IN1P-0X-001-B00	0	Interferenze piazzole imbocchi - LINEA III VALICO -CABINA TE POZZOLO Profilo longitudinale e sezioni da pk. 42+843,67 a pk. 43+800
IN1P	A301-00-D-CV-P9-IN1P-0X-001-B00	0	Interferenze piazzole imbocchi - LINEA III VALICO -PIAZZALE FABBRICATO CABINA TE POZZOLO AL KM.44+058 RETI INTERRATE Planimetria
			IN1Q
IN1Q	A301-00-D-CV-P9-IN1Q-0X-001-B00	0	Interferenze piazzole imbocchi - LINEA III VALICO -PIAZZALE FABBRICATO PJ RACCORDO POZZOLO AL KM. 45+200 Planimetria di Progetto
			IN1R
IN1R	A301-00-D-CV-P9-IN1R-0X-001-B00	0	Interferenze piazzole imbocchi - LINEA III VALICO - PIAZZALE FABBRICATO ACS RIVALTA INTERPORTO AL KM. 47+568 Planimetria di Progetto
			IN1S
IN1S	A301-00-D-CV-PZ-IN1S-0X-001-B00	0	Interferenze piazzole imbocchi - LINEA III VALICO - Piazz. Sicurezza Imbocco Sud Gall. Pozzolo a p.k.40+750 Planimetria e particolari
			IN1T
IN1T	A301-00-D-CV-BZ-IN1T-05-001-B00	0	Interferenze Viarie ed Idrauliche LINEA III VALICO SISTEMAZIONE FOSSO 2 LIBARNA ELABORATI GENERALI Manufatto di imbocco e particolari costruttivi.
IN1T	A301-00-D-CV-FZ-IN1T-0X-001-B00	0	Interferenze Viarie ed Idrauliche LINEA III VALICO SISTEMAZIONE FOSSO 2 LIBARNA ELABORATI GENERALI Profilo longitudinale di progetto e sezioni tipo
IN1T	A301-00-D-CV-P9-IN1T-0X-001-B00	0	Interferenze Viarie ed Idrauliche LINEA III VALICO - SISTEMAZIONE FOSSO 2 LIBARNA ELABORATI GENERALI Planimetria di progetto.
IN1T	A301-00-D-CV-WA-IN1T-0X-001-B00	0	Interferenze Viarie ed Idrauliche LINEA III VALICO - SISTEMAZIONE FOSSO 2 LIBARNA ELABORATI GENERALI Sezioni di progetto



CONSORZIO 			
WBS	Codifica Elaborato	Rev	Titolo Elaborato -- A301-00-D-CV-LS-SA00-01-001-B01 -- 15.06.05
			IN1U
IN1U	A301-00-D-CV-BB-IN1U-05-001-B00	0	Interferenze Viarie ed Idrauliche LINEA III VALICO SISTEMAZIONE FOSSO 3 LIBARNA ELABORATI GENERALI Particolari costruttivi e carpenterie opere in c.a.
IN1U	A301-00-D-CV-BZ-IN1U-05-001-B00	0	Interferenze Viarie ed Idrauliche LINEA III VALICO SISTEMAZIONE FOSSO 3 LIBARNA ELABORATI GENERALI Carpenterie opere in c.a Tav.1
IN1U	A301-00-D-CV-BZ-IN1U-05-002-B00	0	Interferenze Viarie ed Idrauliche LINEA III VALICO SISTEMAZIONE FOSSO 3 LIBARNA ELABORATI GENERALI Carpenterie opere in c.a Tav.2
IN1U	A301-00-D-CV-F9-IN1U-0X-002-B00	0	Interferenze Viarie ed Idrauliche LINEA III VALICO SISTEMAZIONE FOSSO 3 LIBARNA ELABORATI GENERALI Profilo di progetto
IN1U	A301-00-D-CV-FZ-IN1U-0X-001-B00	0	Interferenze Viarie ed Idrauliche LINEA III VALICO SISTEMAZIONE FOSSO 3 LIBARNA ELABORATI GENERALI Profilo longitudinale di progetto e sezioni tipo
IN1U	A301-00-D-CV-P9-IN1U-0X-001-B00	0	Interferenze Viarie ed Idrauliche LINEA III VALICO SISTEMAZIONE FOSSO 3 LIBARNA ELABORATI GENERALI Planimetria di progetto
			IN1Y
IN1Y	A301-00-D-CV-AA-IN1Y-0X-001-B00	0	SCATOLARE FOSSO 2 LIBARNA AL KM 28+650 - PLANIMETRIA DI INQUADRAMENTO PROFILI E SEZIONI
IN1Y	A301-00-D-CV-AA-IN1Y-0X-002-B00	0	SCATOLARE FOSSO 2 LIBARNA AL KM 28+650 - PIANTA SCAVI PROFILI E SEZIONI
IN1Y	A301-00-D-CV-BZ-IN1Y-05-001-B00	0	SCATOLARE FOSSO 2 LIBARNA AL KM 28+650 - CARPENTERIA TOMBINO PIANTE E SEZIONI
IN1Y	A301-00-D-CV-BZ-IN1Y-05-002-B00	0	SCATOLARE FOSSO 2 LIBARNA AL KM 28+650 - CARPENTERIA MURI D'ALA PIANTE E SEZIONI
			IN1Z
IN1Z	A301-00-D-CV-BZ-IN1Z-05-001-B00	0	SCATOLARE FOSSO 3 LIBARNA AL KM 29+035 - CARPENTERIA TOMBINO PIANTE E SEZIONI
IN1Z	A301-00-D-CV-BZ-IN1Z-05-002-B00	0	SCATOLARE FOSSO 3 LIBARNA AL KM 29+035 - CARPENTERIA MURI D'ALA PIANTE E SEZIONI
IN1Z	A301-00-D-CV-P9-IN1Z-0X-001-B00	0	SCATOLARE FOSSO 3 LIBARNA AL KM 29+035 - PIANTA SCAVI
			IN21
IN21	A301-00-D-CV-AZ-IN21-0X-001-B00	0	Interferenze piazzole imbocchi - LINEA III VALICO - PIAZZOLA FINESTRA BORZOLI Planimetria
			IN41
IN41	A301-00-D-CV-BZ-IN41-0X-001-B00	0	Interferenze Viarie ed Idrauliche LINEA III VALICO INTER. PRINCIPALI STR. ED IDR. Tomb. scat. 4,00-X3,50m a p.k. 1+803 su racc. tec. Novi PIANTE E SEZIONI DI CARP.
IN41	A301-00-D-CV-BZ-IN41-0X-002-B00	0	Interferenze Viarie ed Idrauliche LINEA III VALICO INTERF. PRINCIPALI STRADALI ED IDR. Tomb. scat. 4,00-X3,50m a p.k. 1+803 su racc. tec. Novi PIANTE E PROSP. MURI D'ALA
IN41	A301-00-D-CV-CL-IN41-0X-001-B00	0	Interferenze Viarie ed Idrauliche LINEA III VALICO INTERF. PRINCIPALI STRADALI ED IDRAULICHE Tomb. scat. 4,00-X3,50m a p.k. 1+803 su racc. tec. Novi REL. DI CALCOLO
IN41	A301-00-D-CV-PZ-IN41-0X-001-B00	0	Interferenze Viarie ed Idrauliche LINEA III VALICO INTERF. PRINCIPALI STRADALI ED IDR. Tomb. scat. 4,00-X3,50m a p.k. 1+803 su racc. tec. Novi DEMOLIZIONI OPERE PROVVISORIALI
IN41	A301-00-D-CV-PZ-IN41-0X-002-B00	0	Interferenze Viarie ed Idrauliche LINEA III VALICO INTERFERENZE PRINCIPALI STRADALI ED IDRAULICHE Tomb. scat. 4,00-X3,50m a p.k. 1+803 su racc. tec. Novi PARTICOLARI
			IN42
IN42	A301-00-D-CV-AZ-IN42-0X-001-B00	0	Interferenze piazzole imbocchi - LINEA III VALICO - NOVI L. PIAZZOLE TECNOLOGICHE PJ Bivio Raccordo Tecnico III Valico - Novi Ligure Planimetria sezioni e particolari
			IN52
IN52	A301-00-D-CV-AZ-IN52-0X-001-B01	1	SHUNT TORINO- Piazzole Tecnologiche- Piazz.Sicurezza Imbocco Sud Gall. B.P. - Planimetria sezioni e particolari
IN52	A301-00-D-CV-F9-IN52-0X-001-B01	1	SHUNT TORINO- Piazzole Tecnologiche- Piazz.Sicurezza Imbocco Sud Gall. B.P. - Profilo longitudinale rampa
IN52	A301-00-D-CV-PA-IN52-0X-003-B01	1	SHUNT TORINO- Piazzole Tecnologiche- Piazz.Sicurezza Imbocco Sud Gall. B.P. - Pianta e prospetto muri - Tavola 2
IN52	A301-00-D-CV-W9-IN52-0X-001-B01	1	SHUNT TORINO- Piazzole Tecnologiche- Piazz.Sicurezza Imbocco Sud Gall. B.P. - Sezioni trasversali - Tav.1
IN52	A301-00-D-CV-W9-IN52-0X-002-B01	1	SHUNT TORINO- Piazzole Tecnologiche- Piazz.Sicurezza Imbocco Sud Gall. B.P. - Sezioni trasversali - Tav.2
IN52	A301-00-D-CV-W9-IN52-0X-003-B01	1	SHUNT TORINO- Piazzole Tecnologiche- Piazz.Sicurezza Imbocco Sud Gall. B.P. - Sezioni trasversali - Tav.3
			IN53
IN53	A301-00-D-CV-AZ-IN53-0X-001-B01	1	SHUNT TORINO - PIAZZOLE TECNOLOGICHE- Piazz-Sicurezza Imbocco Sud B.D.- Planimetria sezioni e particolari
IN53	A301-00-D-CV-F5-IN53-0X-001-B01	1	SHUNT TORINO - PIAZZOLE TECNOLOGICHE- Piazz-Sicurezza Imbocco Sud B.D.- Profilo longitudinale rampa
IN53	A301-00-D-CV-PA-IN53-0X-001-B01	1	SHUNT TORINO - PIAZZOLE TECNOLOGICHE- Piazz-Sicurezza Imbocco Sud B.D.- Pianta e prospetto muri
IN53	A301-00-D-CV-PA-IN53-0X-002-B01	1	SHUNT TORINO - PIAZZOLE TECNOLOGICHE- Piazz-Sicurezza Imbocco Sud B.D.- Particolari impianto di sollevamento
IN53	A301-00-D-CV-W9-IN53-0X-001-B01	1	SHUNT TORINO - PIAZZOLE TECNOLOGICHE- Piazz-Sicurezza Imbocco Sud B.D.- Sezioni trasversali - Tav.1
IN53	A301-00-D-CV-W9-IN53-0X-002-B01	1	SHUNT TORINO - PIAZZOLE TECNOLOGICHE- Piazz-Sicurezza Imbocco Sud B.D.- Sezioni trasversali - Tav.2
IN53	A301-00-D-CV-W9-IN53-0X-003-B01	1	SHUNT TORINO - PIAZZOLE TECNOLOGICHE- Piazz-Sicurezza Imbocco Sud B.D.- Sezioni trasversali - Tav.3
			IN56
IN56	A301-00-D-CV-AZ-IN56-0X-001-B01	1	Interferenze Viarie ed Idrauliche SHUNT III VALICO SISTEMAZIONE RIO GAZZO GENERALE Fasi di cantierizzazione
IN56	A301-00-D-CV-AZ-IN56-0X-002-B01	1	SISTEMAZIONE IDRAULICA RIO GAZZO - Fasi di cantierizzazione- Planimetria profilo e sezione tipo
			IN81
IN81	A301-00-D-CV-P9-IN81-0X-001-B00	0	Interferenze piazzole imbocchi- linea storica Al-Pc innesto III valico a Tortona- piazzale fabbricato sse Novi Ligure pk 111+683 I.s. to-ge da to ad arquata scrivia - Plan. generale
			IN90
IN90	A301-00-D-CV-BD-IN90-00-001-B00	0	PIANO PARTICELLARE - VIADOTTO LINEA AV/AC LOCALITA' CAMPASSO POZZI DI AERAZIONE E STRADE DI ACCESSO PK 0 +370(VOLTRI), 2+100(VOLTRI), 2+525,41(VOLTRI) - PK1+800(VALICO)
IN90	A301-00-D-CV-ED-IN90-00-001-B00	0	ELENCO DITTE - VIADOTTO LINEA AV/AC LOCALITA' CAMPASSO- POZZI DI AERAZIONE E STRADE DI ACCESSO PK 0 +370(VOLTRI), 2+100(VOLTRI),2+525,41(VOLTRI)- PK 1+800(VALICO)
			IN91
IN91	A301-00-D-CV-PA-IN91-0X-001-B00	0	Interferenze piazzole imbocchi LINEA III VALICO - PIAZZALE-FABBRICATO PJ2 DOPPIO BIVIO FEGINO Planimetria di Progetto
			IN9A
IN9A	A301-00-D-CV-P8-IN9A-GX-001-B00	0	Pozzi di aerazione SISTEMAZIONE SUPERFICIALE E STRADA DI ACC. POZZO AERAZIONE IMB.SUD GALLERIA VALICO (Km 1+850) Planimetria di progetto
IN9A	A301-00-D-CV-PZ-IN9A-GX-001-B00	0	Pozzi di aerazione SISTEMAZIONE SUPERFICIALE E STRADA DI ACC. POZZO AERAZIONE IMB.SUD GALLERIA VALICO (Km 1+850) Planimetria di progetto e sezioni piazzali
IN9A	A301-00-D-CV-RG-IN9A-GX-001-B00	0	Pozzi di aerazione SISTEMAZIONE SUPERFICIALE E STRADA DI ACC. POZZO AERAZIONE IMB.SUD GALLERIA VALICO (Km 1+850) Relazione tecnica generale
IN9A	A301-00-D-CV-W9-IN9A-GX-001-B00	0	Pozzi di aerazione SISTEMAZIONE SUPERFICIALE E STRADA DI ACC. POZZO AERAZIONE IMB.SUD GALLERIA VALICO (Km 1+850) Sezioni trasversali strada di accesso - tav. 1 di 3
IN9A	A301-00-D-CV-W9-IN9A-GX-002-B00	0	Pozzi di aerazione SISTEMAZIONE SUPERFICIALE E STRADA DI ACC. POZZO AERAZIONE IMB.SUD GALLERIA VALICO (Km 1+850) Sezioni trasversali strada di accesso - tav. 2 di 3
			IN9D
IN9D	A301-00-D-CV-F7-IN9D-00-001-B00	0	Pozzi di aerazione - Profilo longitudinale tav. 1/2
IN9D	A301-00-D-CV-F7-IN9D-00-002-B00	0	Pozzi di aerazione - Profilo longitudinale tav. 2/2



CONSORZIO 			
WBS	Codifica Elaborato	Rev	Titolo Elaborato -- A301-00-D-CV-LS-SA00-01-001-B01 -- 15.06.05
IN9D	A301-00-D-CV-P7-IN9D-00-001-B00	0	Pozzi di aerazione - Stato di fatto
IN9D	A301-00-D-CV-P7-IN9D-00-002-B00	0	Pozzi di aerazione - Planimetria di progetto
IN9D	A301-00-D-CV-P7-IN9D-00-003-B00	0	Pozzi di aerazione - Planimetria bonifica ordigni bellici
IN9D	A301-00-D-CV-P9-IN9D-00-001-B00	0	Pozzi di aerazione - Area di cantiere pozzo di ventilazione Planimetria generale stato di fatto 1:200
IN9D	A301-00-D-CV-P9-IN9D-00-002-B00	0	Pozzi di aerazione - Area di cantiere pozzo di ventilazione Planimetria generale stato di progetto 1:200
IN9D	A301-00-D-CV-P9-IN9D-03-001-B00	0	Pozzi di aerazione - Area di cantiere pozzo di ventilazione Planimetria e sezioni movimenti di terra 1:200
IN9D	A301-00-D-CV-P9-IN9D-0A-001-B00	0	Pozzi di aerazione - Area di cantiere pozzo di ventilazione Rete di impianti idro-sanitari 1:200
IN9D	A301-00-D-CV-P9-IN9D-0A-002-B00	0	Pozzi di aerazione - Area di cantiere pozzo di ventilazione Rete elettrica, telefonica, terra ed illuminazione esterna 1:200
IN9D	A301-00-D-CV-P9-IN9D-0A-003-B00	0	Pozzi di aerazione - Area di cantiere pozzo di ventilazione Rimozione cantiere - Planimetria generale
IN9D	A301-00-D-CV-RG-IN9D-00-001-B00	0	Pozzi di aerazione - Relazione generale
IN9D	A301-00-D-CV-RG-IN9D-00-002-B00	0	Area di cantiere pozzo di ventilazione Castagnola Relazione Tecnica generale
IN9D	A301-00-D-CV-RG-IN9D-00-003-B00	0	STUDIO DI FATTIBILITA AMBIENTALE - IN9D - Strada di accesso al pozzo finestra Castagnola - Relazione generale
IN9D	A301-00-D-CV-W9-IN9D-00-001-B00	0	Pozzi di aerazione - Sezioni trasversali - tav. 1/6
IN9D	A301-00-D-CV-W9-IN9D-00-002-B00	0	Pozzi di aerazione - Sezioni trasversali - tav. 2/6
IN9D	A301-00-D-CV-W9-IN9D-00-003-B00	0	Pozzi di aerazione - Sezioni trasversali - tav. 3/6
IN9D	A301-00-D-CV-W9-IN9D-00-004-B00	0	Pozzi di aerazione - Sezioni trasversali - tav. 4/6
IN9D	A301-00-D-CV-W9-IN9D-00-005-B00	0	Pozzi di aerazione - Sezioni trasversali - tav. 5/6
IN9D	A301-00-D-CV-W9-IN9D-00-006-B00	0	Pozzi di aerazione - Sezioni trasversali - tav. 6/6
IN9D	A301-00-D-CV-WZ-IN9D-00-001-B00	0	Pozzi di aerazione - Sezioni tipo e particolari costruttivi
IN9E			
IN9E	A301-00-D-CV-F7-IN9E-00-001-B00	0	Pozzi di aerazione - AREA DI CANTIERE POZZO DI VENTILAZIONE VALLEMME Profilo Strada di accesso 1:1000/100
IN9E	A301-00-D-CV-P8-IN9E-00-001-B00	0	Pozzi di aerazione - AREA DI CANTIERE POZZO DI VENTILAZIONE VALLEMME Planimetria, tracciamento e sezione tipo strada di accesso 1:500
IN9E	A301-00-D-CV-P9-IN9E-00-001-B00	0	Pozzi di aerazione - AREA DI CANTIERE POZZO DI VENTILAZIONE VALLEMME Planimetria generale stato di fatto 1:200
IN9E	A301-00-D-CV-P9-IN9E-00-002-B00	0	Pozzi di aerazione - AREA DI CANTIERE POZZO DI VENTILAZIONE VALLEMME Planimetria generale stato di progetto 1:200
IN9E	A301-00-D-CV-P9-IN9E-03-001-B00	0	Pozzi di aerazione - AREA DI CANTIERE POZZO DI VENTILAZIONE VALLEMME Planimetria e sezioni movimenti di terra 1:200
IN9E	A301-00-D-CV-P9-IN9E-0A-001-B00	0	Pozzi di aerazione - AREA DI CANTIERE POZZO DI VENTILAZIONE VALLEMME Rete di impianti idro-sanitari 1:200
IN9E	A301-00-D-CV-P9-IN9E-0A-002-B00	0	Pozzi di aerazione - AREA DI CANTIERE POZZO DI VENTILAZIONE VALLEMME Rete elettrica, telefonica, terra ed illuminazione esterna 1:200
IN9E	A301-00-D-CV-P9-IN9E-0A-003-B00	0	Pozzi di aerazione - AREA DI CANTIERE POZZO DI VENTILAZIONE VALLEMME Rimozione cantiere - Planimetria generale
IN9E	A301-00-D-CV-RG-IN9E-00-001-B00	0	Pozzi di aerazione - AREA DI CANTIERE POZZO DI VENTILAZIONE VALLEMME Relazione generale
IN9E	A301-00-D-CV-W9-IN9E-00-001-B00	0	Pozzi di aerazione - AREA DI CANTIERE POZZO DI VENTILAZIONE VALLEMME Sezioni trasversali strada di accesso 1/2 1:200
IN9E	A301-00-D-CV-W9-IN9E-00-002-B00	0	Pozzi di aerazione - AREA DI CANTIERE POZZO DI VENTILAZIONE VALLEMME Sezioni trasversali strada di accesso 2/2 1:200
IN9F			
IN9F	A301-00-D-CV-PZ-IN9F-0X-001-B00	0	Pozzi di aerazione - SIST.SUP.E Strade di Accesso Pozzo Aerazione camerone interconnessione Voltri (Km 0+180) Planimetria di progetto e sezioni piazzale
IN9F	A301-00-D-CV-RG-IN9F-0X-001-B00	0	Pozzi di aerazione SISTEMAZIONE SUPERFICIALE E STRADA DI ACC. POZZO AERAZ.INTERC. VOLTRI CAM. BORZOLI (Km 0+180) Relazione tecnica generale
IN9L			
IN9L	A301-00-D-CV-P9-IN9L-00-001-B00	0	FINESTRA POLCEVERA CANTIERE POZZO D'AERAZIONE - PROGR. 1+468,45 PLANIMETRIA STATO DI FATTO
IN9L	A301-00-D-CV-P9-IN9L-00-002-B00	0	FINESTRA POLCEVERA CANTIERE POZZO D'AERAZIONE - PROGR. 1+468,45 PLANIMETRIA STATO DI PROGETTO
IN9L	A301-00-D-CV-PZ-IN9L-00-001-B00	0	FINESTRA POLCEVERA STRADA DI ACCESSO AL POZZO D'AERAZIONE - PROGR. 1+468,45 PLANIMETRIA GENERALE
IR1C			
IR1C	A301-00-D-CV-BZ-IR1C-D5-001-B00	0	Rilevati Interferenti LINEA III VALICO RAMPE CAVALCAFERROVIA DEVIAZIONE STRADA LINEA III VALICO OPERE DI SOSTEGNO Carpenteria muri
IR1C	A301-00-D-CV-F7-IR1C-DX-001-B00	0	Rilevati Interferenti LINEA III VALICO RAMPE CAVALCAFERROVIA DEVIAZIONE STRADA LINEA III VALICO ELABORATI GENERALI Profilo longitudinale
IR1C	A301-00-D-CV-P6-IR1C-DX-001-B00	0	Rilevati Interferenti LINEA III VALICO RAMPE CAVALCAFERROVIA DEVIAZIONE STRADA LINEA III VALICO -Plan. di inquadramento ed interf. servizi e sottoservizi
IR1C	A301-00-D-CV-P7-IR1C-DX-001-B00	0	Rilevati Interferenti LINEA III VALICO RAMPE CAVALCAFERROVIA DEVIAZIONE STRADA LINEA III VALICO ELABORATI GENERALI Planimetria di progetto ed idraulica
IR1C	A301-00-D-CV-P7-IR1C-DX-002-B00	0	Rilevati Interferenti LINEA III VALICO RAMPE CAVALCAFERROVIA DEVIAZIONE STRADA LINEA III VALICO ELABORATI GENERALI PLANIMETRIA SEGNALETICA
IR1C	A301-00-D-CV-RG-IR1C-DX-001-B00	0	Rilevati Interferenti LINEA III VALICO RAMPE CAVALCAFERROVIA DEVIAZIONE STRADA LINEA III VALICO ELABORATI GENERALI RELAZIONE TECNICA ILLUSTRATIVA
IR1C	A301-00-D-CV-W9-IR1C-DX-001-B00	0	Rilevati Interferenti LINEA III VALICO RAMPE CAVALCAFERROVIA DEVIAZIONE STRADA LINEA III VALICO ELABORATI GENERALI Sezioni trasversali da 1 a 9
IR1C	A301-00-D-CV-W9-IR1C-DX-002-B00	0	Rilevati Interferenti LINEA III VALICO RAMPE CAVALCAFERROVIA DEVIAZIONE STRADA LINEA III VALICO ELABORATI GENERALI Sezioni trasversali da 10 a 16
IR1C	A301-00-D-CV-WZ-IR1C-DX-001-B00	0	Rilevati Interferenti LINEA III VALICO RAMPE CAVALCAFERROVIA DEVIAZIONE STRADA LINEA III VALICO ELABORATI GENERALI Sezioni tipo e particolari costruttivi
IR1G			
IR1G	A301-00-D-CV-CL-IR1G-0X-001-B00	0	LINEA III VALICO - rampa ovest cavalcavia km 37+407 - ELABORATI GENERALI - Muro - relazione di calcolo
IR1G	A301-00-D-CV-F7-IR1G-0X-001-B00	0	LINEA III VALICO - rampa ovest cavalcavia km. 37+407 - ELABORATI GENERALI - profilo longitudinale
IR1G	A301-00-D-CV-F7-IR1G-0X-002-B00	0	LINEA III VALICO - rampa ovest cavalcavia km 37+407- ELABORATI GENERALI - Deviazione provvisoria -profilo longitudinale
IR1G	A301-00-D-CV-P7-IR1G-0X-001-B00	0	LINEA III VALICO - rampa ovest cavalcavia km.37+407 -ELABORATI GENERALI - Planimetria di progetto e tracciamento e idraulica
IR1G	A301-00-D-CV-P7-IR1G-0X-002-B00	0	LINEA III VALICO - Rampa ovest cavalcavia km.37+407 - ELABORATI GENERALI - Planimetria segnaletica
IR1G	A301-00-D-CV-P7-IR1G-0X-003-B00	0	LINEA III VALICO - Rampa ovest cavalcavia km.37+407 -ELABORATI GENERALI -Deviazione provvisoria -planimetria
IR1G	A301-00-D-CV-PA-IR1G-0X-001-B00	0	LINEA III VALICO - rampa ovest cavalcavia km 37+407 - ELABORATI GENERALI - Muro -pianta e prospetto - tav.1
IR1G	A301-00-D-CV-PA-IR1G-0X-002-B00	0	LINEA III VALICO - rampa ovest cavalcavia km 37+407 - ELABORATI GENERALI - Muro - pianta e prospetto tav.2
IR1G	A301-00-D-CV-PA-IR1G-0X-003-B00	0	LINEA III VALICO - rampa ovest cavalcavia km 37+407 - ELABORATI GENERALI - Muro - pianta e prospetto tav.3
IR1G	A301-00-D-CV-RO-IR1G-0X-001-B00	0	LINEA III VALICO - rampa ovest cavalcavia km 37+407 - ELABORATI GENERALI - Relazione tecnica, tracciato ed idraulica
IR1G	A301-00-D-CV-W9-IR1G-0X-001-B00	0	LINEA III VALICO - rampa ovest cavalcavia km 37+407 - ELABORATI GENERALI -sezioni trasversali - tav.1


CONSORZIO 			
WBS	Codifica Elaborato	Rev	Titolo Elaborato -- A301-00-D-CV-LS-SA00-01-001-B01 -- 15.06.05
IR1G	A301-00-D-CV-W9-IR1G-0X-002-B00	0	LINEA III VALICO - rampa ovest cavalcavia km 37+407 - ELABORATI GENERALI -sezioni trasversali - tav.2
IR1G	A301-00-D-CV-W9-IR1G-0X-003-B00	0	LINEA III VALICO - rampa ovest cavalcavia km 37+407 - ELABORATI GENERALI - Deviazione provvisoria -sezioni trasversali
IR1H			
IR1H	A301-00-D-CV-CL-IR1H-0X-001-B00	0	LINEA III VALICO - rampa est cavalcavia km 37+407 - ELABORATI GENERALI - Muro relazione di calcolo
IR1H	A301-00-D-CV-F7-IR1H-0X-001-B00	0	LINEA III VALICO - rampa est cavalcavia km 37+407 - ELABORATI GENERALI - Profilo longitudinale
IR1H	A301-00-D-CV-P7-IR1H-0X-001-B00	0	LINEA III VALICO - rampa est cavalcavia km 37+407 - ELABORATI GENERALI - Planimetria di progetto e tracciamento ed idraulica
IR1H	A301-00-D-CV-P7-IR1H-0X-002-B00	0	LINEA III VALICO - rampa est cavalcavia km 37+407 - ELABORATI GENERALI - Planimetria di progetto e tracciamento ed idraulica
IR1H	A301-00-D-CV-PA-IR1H-0X-001-B00	0	LINEA III VALICO - rampa est cavalcavia km 37+407 - ELABORATI GENERALI - Muro - pianta e prospetto
IR1H	A301-00-D-CV-RO-IR1H-0X-001-B00	0	LINEA III VALICO - rampa est cavalcavia km 37+407 - ELABORATI GENERALI - Relazione tecnica , tracciato ed idraulica
IR1H	A301-00-D-CV-W9-IR1H-0X-001-B00	0	LINEA III VALICO - rampa est cavalcavia km 37+407 - ELABORATI GENERALI - sezioni trasversali -tav 1
IR1H	A301-00-D-CV-W9-IR1H-0X-002-B00	0	LINEA III VALICO - rampa est cavalcavia km 37+407 - ELABORATI GENERALI - sezioni trasversali -tav 2
IR1J			
IR1J	A301-00-D-CV-F7-IR1J-KX-001-B00	0	Rilevati Interferenti -RAMPA SUD CAVALCAFERROVIA SP 152 LINEA III VALICO GENERALE Profilo longitudinale
IR1J	A301-00-D-CV-P7-IR1J-KX-001-B00	0	Rilevati Interferenti LINEA III VALICO RAMPA SUD CAVALCAFERROVIA SP 152 LINEA III VALICO GENERALE Planimetria stato di fatto
IR1J	A301-00-D-CV-P7-IR1J-KX-002-B00	0	Rilevati Interferenti LINEA III VALICO RAMPA SUD CAVALCAFERROVIA SP 152 LINEA III VALICO GENERALE Planimetria di progetto
IR1J	A301-00-D-CV-P7-IR1J-KX-003-B00	0	Rilevati Interferenti LINEA III VALICO RAMPA SUD CAVALCAFERROVIA SP 152 LINEA III VALICO GENERALE Planimetria di tracciamento
IR1J	A301-00-D-CV-PZ-IR1J-KX-001-B00	0	Rilevati Interferenti LINEA III VALICO RAMPA SUD CAVALCAFERROVIA SP 152 LINEA III VALICO GENERALE Innesto Pk. 0+000 - Planimetria e particolari
IR1J	A301-00-D-CV-PZ-IR1J-KX-002-B00	0	Rilevati Interferenti LINEA III VALICO RAMPA SUD CAVALCAFERROVIA SP 152 LINEA III VALICO GENERALE Innesto Pk. 0+900 - Planimetria e particolari
IR1J	A301-00-D-CV-RB-IR1J-KX-001-B00	0	Rilevati Interferenti LINEA III VALICO RAMPA SUD CAVALCAFERROVIA SP 152 LINEA III VALICO GENERALE Relazione geologico geotecnica
IR1J	A301-00-D-CV-RI-IR1J-KX-001-B00	0	Rilevati Interferenti LINEA III VALICO RAMPA SUD CAVALCAFERROVIA SP 152 LINEA III VALICO GENERALE Relazione idraulica
IR1J	A301-00-D-CV-RO-IR1J-KX-001-B00	0	Rilevati Interferenti LINEA III VALICO RAMPA SUD CAVALCAFERROVIA SP 152 LINEA III VALICO GENERALE Relazione descrittiva
IR1J	A301-00-D-CV-W9-IR1J-KX-001-B00	0	Rilevati Interferenti LINEA III VALICO RAMPA SUD CAVALCAFERROVIA SP 152 LINEA III VALICO GENERALE Sezioni trasversali - Tav.1
IR1J	A301-00-D-CV-W9-IR1J-KX-002-B00	0	Rilevati Interferenti LINEA III VALICO RAMPA SUD CAVALCAFERROVIA SP 152 LINEA III VALICO GENERALE Sezioni trasversali - Tav.2
IR1J	A301-00-D-CV-W9-IR1J-KX-003-B00	0	Rilevati Interferenti LINEA III VALICO RAMPA SUD CAVALCAFERROVIA SP 152 LINEA III VALICO GENERALE Sezioni trasversali - Tav.3
IR1J	A301-00-D-CV-WB-IR1J-KX-001-B00	0	Rilevati Interferenti LINEA III VALICO RAMPA SUD CAVALCAFERROVIA SP 152 LINEA III VALICO GENERALE Sezioni tipo e particolari costruttivi
IR1L			
IR1L	A301-00-D-CV-F7-IR1L-MX-001-B00	0	Rilevati Interferenti LINEA III VALICO DEVIAZIONE STRADA INTERPORTO RIVALTA SCRIVIA A PK.49+205 Profilo longitudinale
IR1L	A301-00-D-CV-P7-IR1L-MX-001-B00	0	Rilevati Interferenti LINEA III VALICO DEVIAZIONE STRADA INTERPORTO RIVALTA SCRIVIA A PK.49+205 Planimetria stato di fatto
IR1L	A301-00-D-CV-P7-IR1L-MX-002-B00	0	Rilevati Interferenti LINEA III VALICO DEVIAZIONE STRADA INTERPORTO RIVALTA SCRIVIA A PK.49+205 Planimetria di progetto
IR1L	A301-00-D-CV-P7-IR1L-MX-003-B00	0	Rilevati Interferenti LINEA III VALICO DEVIAZIONE STRADA INTERPORTO RIVALTA SCRIVIA A PK.49+205 Planimetria di tracciamento
IR1L	A301-00-D-CV-P8-IR1L-MX-001-B00	0	Rilevati Interferenti LINEA III VALICO DEVIAZIONE STRADA INTERPORTO RIVALTA SCRIVIA A PK.49+205 Intersezione pk 0+030 Planimetria, piante e sezioni
IR1L	A301-00-D-CV-P8-IR1L-MX-002-B00	0	Rilevati Interferenti LINEA III VALICO DEVIAZIONE STRADA INTERPORTO RIVALTA SCRIVIA A PK.49+205 Intersezione pk 0+700 Planimetrie
IR1L	A301-00-D-CV-PZ-IR1L-MX-001-B00	0	Rilevati Interferenti LINEA III VALICO DEVIAZIONE STRADA INTERPORTO RIVALTA SCRIVIA A PK.49+205 Sistemazioni a verde viabilità interferita
IR1L	A301-00-D-CV-RB-IR1L-MX-001-B00	0	Rilevati Interferenti LINEA III VALICO DEVIAZIONE STRADA INTERPORTO RIVALTA SCRIVIA A PK.49+205 Relazione geologico geotecnica
IR1L	A301-00-D-CV-RI-IR1L-MX-001-B00	0	Rilevati Interferenti LINEA III VALICO DEVIAZIONE STRADA INTERPORTO RIVALTA SCRIVIA A PK.49+205 Relazione idraulica
IR1L	A301-00-D-CV-RO-IR1L-MX-001-B00	0	Rilevati Interferenti LINEA III VALICO DEVIAZIONE STRADA INTERPORTO RIVALTA SCRIVIA A PK.49+205 Relazione descrittiva
IR1L	A301-00-D-CV-W9-IR1L-MX-001-B00	0	Rilevati Interferenti LINEA III VALICO DEVIAZIONE STRADA INTERPORTO RIVALTA SCRIVIA A PK.49+205 Sezioni trasversali - Tav.1
IR1L	A301-00-D-CV-W9-IR1L-MX-002-B00	0	Rilevati Interferenti LINEA III VALICO DEVIAZIONE STRADA INTERPORTO RIVALTA SCRIVIA A PK.49+205 Sezioni trasversali - Tav.2
IR1L	A301-00-D-CV-WZ-IR1L-MX-001-B00	0	Rilevati Interferenti LINEA III VALICO DEVIAZIONE STRADA INTERPORTO RIVALTA SCRIVIA A PK.49+205 Sezioni tipo e particolari costruttivi
IR1Q			
IR1Q	A301-00-D-CV-F7-IR1Q-0X-001-B00	0	LINEA III VALICO - RAMPA SUD CAVALCAVIA KM. 45+750 - ELABORATI GENERALI - Profilo longitudinale
IR1Q	A301-00-D-CV-P7-IR1Q-0X-001-B00	0	LINEA III VALICO - RAMPA SUD CAVALCAVIA KM. 45+750 - ELABORATI GENERALI - Planimetria di progetto e tracciamento e idraulica
IR1Q	A301-00-D-CV-P7-IR1Q-0X-002-B00	0	LINEA III VALICO - RAMPA SUD CAVALCAVIA KM. 45+750 - ELABORATI GENERALI - Planimetria segnaletica
IR1Q	A301-00-D-CV-RO-IR1Q-0X-001-B00	0	LINEA III VALICO - RAMPA SUD CAVALCAVIA KM. 45+750 - ELABORATI GENERALI - Relazione tecnica, tracciato ed idraulica
IR1Q	A301-00-D-CV-W9-IR1Q-0X-001-B00	0	LINEA III VALICO - RAMPA SUD CAVALCAVIA KM. 45+750 - ELABORATI GENERALI - Sezioni trasversali
IR1R			
IR1R	A301-00-D-CV-F7-IR1R-0X-001-B00	0	LINEA III VALICO - RAMPA NORD CAVALCAVIA KM. 45+750 - ELABORATI GENERALI - Profilo longitudinale
IR1R	A301-00-D-CV-P7-IR1R-0X-001-B00	0	LINEA III VALICO - RAMPA NORD CAVALCAVIA KM. 45+750 - ELABORATI GENERALI - Planimetria di progetto e tracciamento e idraulica
IR1R	A301-00-D-CV-P7-IR1R-0X-002-B00	0	LINEA III VALICO - RAMPA NORD CAVALCAVIA KM. 45+750 - ELABORATI GENERALI - Planimetria segnaletica
IR1R	A301-00-D-CV-RO-IR1R-0X-001-B00	0	LINEA III VALICO - RAMPA NORD CAVALCAVIA KM. 45+750 - ELABORATI GENERALI - Relazione tecnica, tracciato ed idraulica
IR1R	A301-00-D-CV-W9-IR1R-0X-001-B00	0	LINEA III VALICO - RAMPA NORD CAVALCAVIA KM. 45+750 - ELABORATI GENERALI - Sezioni trasversali
IV11			
IV11	A301-00-D-CV-AZ-IV11-0X-001-B00	0	ZONA FEGINO - CAVALCAFERROVIA PK 0+391.11 - PLANIMETRIA, PROFILI E SEZIONI
IV11	A301-00-D-CV-BZ-IV11-0X-001-B00	0	ZONA FEGINO - CAVALCAFERROVIA PK 0+391.11 - CARPENTERIA SPALLE
IV11	A301-00-D-CV-BZ-IV11-0X-002-B00	0	ZONA FEGINO - CAVALCAFERROVIA PK 0+391.11 - CARPENTERIA METALLICA - TAVOLA 1 DI 2
IV11	A301-00-D-CV-BZ-IV11-0X-003-B00	0	ZONA FEGINO - CAVALCAFERROVIA PK 0+391.11 - CARPENTERIA METALLICA - TAVOLA 2 DI 2
IV11	A301-00-D-CV-BZ-IV11-0X-004-B00	0	ZONA FEGINO - CAVALCAFERROVIA PK 0+391.11 - PARTICOLARI COSTRUTTIVI
IV11	A301-00-D-CV-CL-IV11-0X-001-B00	0	ZONA FEGINO - CAVALCAFERROVIA PK 0+391.11 - RELAZIONE DI CALCOLO
IV11	A301-00-D-CV-PZ-IV11-0X-001-B00	0	ZONA FEGINO - CAVALCAFERROVIA PK 0+391.11 - PIANTA FONDAZIONI E PIANTA IMPALCATI
IV11	A301-00-D-CV-RB-IV11-0X-001-B00	0	ZONA FEGINO - CAVALCAFERROVIA PK 0 + 391.11 - RELAZIONE GEOTECNICA E DI CALCOLO DELLE FONDAZIONI


CONSORZIO 			
WBS	Codifica Elaborato	Rev	Titolo Elaborato -- A301-00-D-CV-LS-SA00-01-001-B01 -- 15.06.05
IV12			
IV12	A301-00-D-CV-AZ-IV12-0X-001-B00	0	Strada Comunale Arquata Scrivia -Gavi Pk 28+401 - Sottovia Scatolare 15,50x8,30 - Planimetria, profili e sezioni
IV12	A301-00-D-CV-AZ-IV12-0X-002-B00	0	Strada comunale Arquata Scrivia -Gavi - Pk 28+401 - Sottovia Scatolare 15,50 x 8,30 - Planimetria e sezioni trasversali muri
IV12	A301-00-D-CV-BZ-IV12-0X-001-B00	0	Strada Comunale Arquata Scrivia-Gavi Pk 28+401 - Sottovia Scatolare 15,50 x 8,30 - Carpenteria scatolare
IV12	A301-00-D-CV-BZ-IV12-0X-002-B00	0	Viadotti Interferenti LINEA III VALICO CAVALCAFERROVIA DEVIAZIONE STRADA COM. Km 28+481 ELABORATI GENERALI Carpenteria muri lato Nord
IV12	A301-00-D-CV-BZ-IV12-0X-003-B00	0	Viadotti Interferenti LINEA III VALICO CAVALCAFERROVIA DEVIAZIONE STRADA COM. Km 28+481 ELABORATI GENERALI Carpenteria muri lato Sud
IV12	A301-00-D-CV-BZ-IV12-0X-004-B00	0	Strada Comunale Arquata Scrivia-Gavi Pk 28+401 - Sottovia Scatolare 15,50 x 8,30 - Carpenteria muri - Planimetria
IV12	A301-00-D-CV-BZ-IV12-0X-005-B00	0	Viadotti Interferenti LINEA III VALICO CAVALCAFERROVIA DEVIAZIONE STRADA COM. Km 28+481 ELABORATI GENERALI CARPENTERIA MURI - SEZIONI E PROSPETTI
IV12	A301-00-D-CV-CL-IV12-0X-001-B00	0	Strada Comunale Arquata Scrivia-Gavi Pk 28+401 - Sottovia Scatolare 15,50 x 8,30 - Relazione di calcolo
IV12	A301-00-D-CV-RB-IV12-0X-001-B00	0	Strada Comunale Arquata Scrivia-Gavi Pk 28+401 - Sottovia Scatolare 15,50 x 8,30 - Relazione geotecnica
IV13			
IV13	A301-00-D-CV-A9-IV13-0X-001-B00	0	Viadotti Interferenti LINEA III VALICO CAVALCAFERROVIA SP 153 LINEA III VALICO GENERALE Pianta, profilo longitudinale, prospetto e sezioni trasversali
IV13	A301-00-D-CV-BB-IV13-0X-004-B00	0	Viadotti Interferenti LINEA III VALICO CAVALCAFERROVIA SP 153 LINEA III VALICO GENERALE Carpenteria spalla A e pali di fondazione
IV13	A301-00-D-CV-BB-IV13-0X-005-B00	0	Viadotti Interferenti LINEA III VALICO CAVALCAFERROVIA SP 153 LINEA III VALICO GENERALE Carpenteria spalla B e pali di fondazione
IV13	A301-00-D-CV-BB-IV13-0X-006-B00	0	Viadotti Interferenti LINEA III VALICO CAVALCAFERROVIA SP 153 LINEA III VALICO GENERALE Carpenteria pile e pali di fondazione
IV13	A301-00-D-CV-BB-IV13-0X-007-B00	0	Viadotti interferenti LINEA III VALICO CAVALCAFERROVIA SP 153 - carpenteria spalla B Tav.2
IV13	A301-00-D-CV-BZ-IV13-0X-003-B00	0	Viadotti Interferenti LINEA III VALICO CAVALCAFERROVIA SP 153 LINEA III VALICO GENERALE Carpenteria impalcato - Travi principali, trasversi, controventi e nodi principali
IV13	A301-00-D-CV-BZ-IV13-0X-004-B00	0	Viadotti Interferenti LINEA III VALICO CAVALCAFERROVIA SP 153 LINEA III VALICO GENERALE Particolari costruttivi - Tav.1
IV13	A301-00-D-CV-BZ-IV13-0X-005-B00	0	Viadotti Interferenti LINEA III VALICO CAVALCAFERROVIA SP 153 LINEA III VALICO GENERALE Particolari costruttivi - Tav.2
IV13	A301-00-D-CV-BZ-IV13-0X-006-B00	0	LINEA III VALICO-CAVALCAFERROVIARIO SP153- carpenteria impalcato tav1
IV13	A301-00-D-CV-BZ-IV13-0X-007-B00	0	LINEA III VALICO-CAVALCAFERROVIARIO SP153- carpenteria impalcato tav 2
IV13	A301-00-D-CV-CL-IV13-0X-001-B00	0	Viadotti Interferenti - CAVALCAFERROVIA SP153 LINEA III VALICO GENERALE Calcoli preliminari delle strutture - Impalcato
IV13	A301-00-D-CV-CL-IV13-0X-002-B00	0	Viadotti interferenti -CAVALCAFERROVIA SP 153 LINEA III VALICO GENERALE Calcoli preliminari delle strutture - Spalle e fondazioni
IV13	A301-00-D-CV-CL-IV13-0X-003-B00	0	Viadotti interferenti LINEA III VALICO CAVALCAFERROVIA SP 153 - calcoli preliminari delle strutture - Pile
IV13	A301-00-D-CV-F7-IV13-0X-001-B00	0	Viadotti Interferenti LINEA III VALICO CAVALCAFERROVIA SP 153 LINEA III VALICO GENERALE Profilo longitudinale con indicazione sondaggi
IV13	A301-00-D-CV-P9-IV13-0X-001-B00	0	Viadotti Interferenti LINEA III VALICO CAVALCAFERROVIA SP 153 LINEA III VALICO GENERALE Planimetria generale inserimento dell'opera
IV13	A301-00-D-CV-PZ-IV13-0X-001-B00	0	Viadotti Interferenti LINEA III VALICO CAVALCAFERROVIA SP 153 LINEA III VALICO GENERALE Pianta scavi di fondazione, sezioni ed opere provvisionali
IV13	A301-00-D-CV-RB-IV13-0X-001-B00	0	Viadotti Interferenti -CAVALCAFERROVIA SP 153 LINEA III VALICO GENERALE Relazione geotecnica
IV14			
IV14	A301-00-D-CV-A9-IV14-0X-001-B00	0	Viadotti interferenti - CAVALCAFERROVIA SP 152 LINEA III VALICO GENERALE Pianta, profilo longitudinale, prospetto e sezioni trasversali
IV14	A301-00-D-CV-BB-IV14-0X-001-B00	0	Viadotti interferenti-CAVALCAFERROVIA SP 152 LINEA III VALICO GENERALE Carpenteria impalcato - Pianta, sezione long.e sezione trasv. - Tav.1
IV14	A301-00-D-CV-BB-IV14-0X-002-B00	0	Viadotti Interferenti -CAVALCAFERROVIA SP 152 LINEA III VALICO GENERALE Carpenteria impalcato - Pianta, sezione long.e sezione trasv. - Tav.2
IV14	A301-00-D-CV-BB-IV14-0X-003-B00	0	Viadotti Interferenti LINEA III VALICO CAVALCAFERROVIA SP 152 LINEA III VALICO GENERALE Carpenteria soletta in c.a. e sezioni in asse appoggi
IV14	A301-00-D-CV-BB-IV14-0X-004-B00	0	Viadotti Interferenti LINEA III VALICO CAVALCAFERROVIA SP 152 LINEA III VALICO GENERALE Carpenteria spalla A e pali di fondazione
IV14	A301-00-D-CV-BB-IV14-0X-005-B00	0	Viadotti Interferenti LINEA III VALICO CAVALCAFERROVIA SP 152 LINEA III VALICO GENERALE Carpenteria spalla B e pali di fondazione
IV14	A301-00-D-CV-BZ-IV14-0X-001-B00	0	Viadotti Interferenti LINEA III VALICO CAVALCAFERROVIA SP 152 LINEA III VALICO GENERALE Muri di sottoscarpa - Profili e sezioni trasversali
IV14	A301-00-D-CV-BZ-IV14-0X-002-B00	0	Viadotti Interferenti LINEA III VALICO CAVALCAFERROVIA SP 152 LINEA III VALICO GENERALE Tombino scatolare Pk. 0+330 - Pianta e sezioni
IV14	A301-00-D-CV-BZ-IV14-0X-003-B00	0	Viadotti Interferenti LINEA III VALICO CAVALCAFERROVIA SP 152 LINEA III VALICO GENERALE Carpenteria impalcato - Travi principali, trasversi, controventi e nodi principali
IV14	A301-00-D-CV-BZ-IV14-0X-004-B00	0	Viadotti Interferenti LINEA III VALICO CAVALCAFERROVIA SP 152 LINEA III VALICO GENERALE Particolari costruttivi - Tav.1
IV14	A301-00-D-CV-BZ-IV14-0X-005-B00	0	Viadotti Interferenti LINEA III VALICO CAVALCAFERROVIA SP 152 LINEA III VALICO GENERALE Particolari costruttivi - Tav.2
IV14	A301-00-D-CV-BZ-IV14-0X-006-B00	0	Viadotti Interferenti LINEA III VALICO CAVALCAFERROVIA SP 152 LINEA III VALICO GENERALE Particolari costruttivi - Tav. 3
IV14	A301-00-D-CV-CL-IV14-0X-001-B00	0	Viadotti interferenti - CAVALCAFERROVIA SP152 LINEA III VALICO GENERALE Calcoli preliminari delle strutture - Impalcato
IV14	A301-00-D-CV-CL-IV14-0X-002-B00	0	Viadotti interferenti - CAVALCAFERROVIA SP152 LINEA III VALICO GENERALE Calcoli preliminari delle strutture - Spalle e fondazioni
IV14	A301-00-D-CV-F7-IV14-0X-001-B00	0	Viadotti Interferenti LINEA III VALICO CAVALCAFERROVIA SP 152 LINEA III VALICO GENERALE Profilo longitudinale con indicazione sondaggi
IV14	A301-00-D-CV-P9-IV14-0X-001-B00	0	Viadotti Interferenti LINEA III VALICO CAVALCAFERROVIA SP 152 LINEA III VALICO GENERALE Planimetria generale con inserimento dell'opera
IV14	A301-00-D-CV-PZ-IV14-0X-001-B00	0	Viadotti Interferenti LINEA III VALICO CAVALCAFERROVIA SP 152 LINEA III VALICO GENERALE Pianta scavi di fondazione, sezioni ed opere provvisionali
IV14	A301-00-D-CV-RB-IV14-0X-001-B00	0	Viadotti Interferenti -CAVALCAFERROVIA SP 152 LINEA III VALICO GENERALE Relazione geotecnica
IV15			
IV15	A301-00-D-CV-BB-IV15-0X-001-B00	0	Viadotti Interferenti LINEA III VALICO NUOVO CAVALCAFERROVIA STR. INTERPORTO RIVALTA S. a pk 49+250 CARPENTERIA IMPALCATO Pianta, sezione long. e sezioni trasversali
IV15	A301-00-D-CV-BB-IV15-0X-002-B00	0	Viadotti Interferenti LINEA III VALICO CAVALCAFERROVIA STR. INTERPORTO RIVALTA S. a pk 49+250 CARPENTERIA IMPALCATO Travi principali, trasversi, controventi e nodi principali
IV15	A301-00-D-CV-BB-IV15-0X-003-B00	0	Viadotti Interferenti LINEA III VALICO NUOVO CAVALCAFERROVIA STR. INTERPORTO RIVALTA S. a pk 49+250 CARPENTERIA SOLETTA IN C.A. E SEZIONI IN ASSE APPOGGI
IV15	A301-00-D-CV-BB-IV15-0X-004-B00	0	Viadotti Interferenti LINEA III VALICO NUOVO CAVALCAFERROVIA STR. INTERPORTO RIVALTA S. a pk 49+250 CARPENTERIA Spalla A e pali di fondazione
IV15	A301-00-D-CV-BB-IV15-0X-005-B00	0	Viadotti Interferenti LINEA III VALICO NUOVO CAVALCAFERROVIA STR. INTERPORTO RIVALTA S. a pk 49+250 CARPENTERIA Spalla B e pali di fondazione
IV15	A301-00-D-CV-BZ-IV15-0X-001-B00	0	Viadotti Interferenti LINEA III VALICO NUOVO CAVALCAFERROVIA STR. INTERPORTO RIVALTA S. a pk 49+250 Particolari costruttivi - Tav. 1 .
IV15	A301-00-D-CV-BZ-IV15-0X-002-B00	0	Viadotti Interferenti LINEA III VALICO NUOVO CAVALCAFERROVIA STR. INTERPORTO RIVALTA S. a pk 49+250 Particolari costruttivi - Tav. 2 .
IV15	A301-00-D-CV-BZ-IV15-0X-003-B00	0	Viadotti Interferenti LINEA III VALICO NUOVO CAVALCAFERROVIA STR. INTERPORTO RIVALTA S. a pk 49+250 Particolari costruttivi - Tav. 3 .
IV15	A301-00-D-CV-BZ-IV15-0X-004-B00	0	Viadotti Interferenti LINEA III VALICO NUOVO CAVALCAFERROVIA STR. INTERPORTO RIVALTA S. a pk 49+250 Muri di sottoscarpa Profili e sezioni trasversali
IV15	A301-00-D-CV-BZ-IV15-0X-005-B00	0	Viadotti Interferenti LINEA III VALICO NUOVO CAVALCAFERROVIA STR. INTERPORTO RIVALTA S. a pk 49+250 Tombino scatolare pk 0+290 Pianta e sezioni
IV15	A301-00-D-CV-CL-IV15-0X-001-B00	0	Viadotti Interferenti -NUOVO CAVALCAFERROVIA STR. INTERPORTO RIVALTA S. a pk 49+250 Calcoli preliminari delle strutture Impalcato
IV15	A301-00-D-CV-CL-IV15-0X-002-B00	0	Viadotti Interferenti -NUOVO CAVALCAFERROVIA STR. INTERPORTO RIVALTA S. a pk 49+250 Calcoli preliminari delle strutture Spalle e fondazioni

CONSORZIO 			
WBS	Codifica Elaborato	Rev	Titolo Elaborato -- A301-00-D-CV-LS-SA00-01-001-B01 -- 15.06.05
IV15	A301-00-D-CV-F7-IV15-0X-001-B00	0	Viadotti Interferenti LINEA III VALICO NUOVO CAVALCAFERROVIA STR. INTERPORTO RIVALTA S. a pk 49+250 Profilo long. con indicazione sondaggi .
IV15	A301-00-D-CV-L9-IV15-0X-001-B00	0	Viadotti Interferenti LINEA III VALICO NUOVO CAVALCAFERROVIA STR. INTERPORTO RIVALTA S. a pk 49+250 Pianta, profilo long., prospetto e sezioni trasv. .
IV15	A301-00-D-CV-P8-IV15-0X-001-B00	0	Viadotti Interferenti LINEA III VALICO NUOVO CAVALCAFERROVIA STR. INTERPORTO RIVALTA S. a pk 49+250 Planimetria generale inserimento dell'opera .
IV15	A301-00-D-CV-PZ-IV15-0X-001-B00	0	Viadotti Interferenti LINEA III VALICO NUOVO CAVALCAFERROVIA STR. INTERPORTO RIVALTA S. a pk 49+250 Pianta scavi di fondazione sezioni ed opere provvisionali
IV15	A301-00-D-CV-RB-IV15-0X-001-B00	0	Viadotti Interferenti -NUOVO CAVALCAFERROVIA STR. INTERPORTO RIVALTA S. a pk 49+250 Relazione geotecnica
IV16			
IV16	A301-00-D-CV-A9-IV16-0X-001-B00	0	VIADOTTI INTERFERENTI-LINEA III VALICO - CAVALCAFERROVIA AL KM 45+750 - pianta, prospetto, sezioni, fondzioni ed impalcato
IV16	A301-00-D-CV-BB-IV16-0X-001-B00	0	VIADOTTI INTERFERENTI-LINEA III VALICO - CAVALCAFERROVIA AL KM 45+750 - carpenteria spalla A - Tav 1
IV16	A301-00-D-CV-BB-IV16-0X-002-B00	0	VIADOTTI INTERFERENTI-LINEA III VALICO - CAVALCAFERROVIA AL KM 45+750 - carpenteria spalla A - Tav 2
IV16	A301-00-D-CV-BB-IV16-0X-003-B00	0	VIADOTTI INTERFERENTI-LINEA III VALICO - CAVALCAFERROVIA AL KM 45+750 - carpenteria spalla B - Tav 1
IV16	A301-00-D-CV-BB-IV16-0X-004-B00	0	VIADOTTI INTERFERENTI-LINEA III VALICO - CAVALCAFERROVIA AL KM 45+750 - carpenteria spalla B - Tav 2
IV16	A301-00-D-CV-BB-IV16-0X-005-B00	0	VIADOTTI INTERFERENTI-LINEA III VALICO - CAVALCAFERROVIA AL KM 45+750 - carpenteria pile
IV16	A301-00-D-CV-BZ-IV16-0X-001-B00	0	VIADOTTI INTERFERENTI-LINEA III VALICO - CAVALCAFERROVIA AL KM 45+750 - carpenteria impalcato- particolari costruttivi . Tav 1
IV16	A301-00-D-CV-BZ-IV16-0X-002-B00	0	VIADOTTI INTERFERENTI-LINEA III VALICO - CAVALCAFERROVIA AL KM 45+750 - carpenteria impalcato- particolari costruttivi . Tav 2
IV16	A301-00-D-CV-BZ-IV16-0X-003-B00	0	VIADOTTI INTERFERENTI-LINEA III VALICO - CAVALCAFERROVIA AL KM 45+750 - appoggi e giunti
IV16	A301-00-D-CV-CL-IV16-0X-001-B00	0	VIADOTTI INTERFERENTI-LINEA III VALICO - CAVALCAFERROVIA AL KM 45+750 - calcoli preliminari delle strutture -impalcato
IV16	A301-00-D-CV-CL-IV16-0X-002-B00	0	VIADOTTI INTERFERENTI-LINEA III VALICO - CAVALCAFERROVIA AL KM 45+750 - calcoli preliminari delle strutture - spalle
IV16	A301-00-D-CV-CL-IV16-0X-003-B00	0	VIADOTTI INTERFERENTI-LINEA III VALICO - CAVALCAFERROVIA AL KM 45+750 - calcoli preliminari delle strutture - pile
IV16	A301-00-D-CV-F7-IV16-0X-001-B00	0	VIADOTTI INTERFERENTI-LINEA III VALICO - CAVALCAFERROVIA AL KM 45+750 - PROFILO LONGITUDINALE CON INDICAZIONE SONDAGGI
IV16	A301-00-D-CV-P7-IV16-0X-001-B00	0	VIADOTTI INTERFERENTI-LINEA III VALICO - CAVALCAFERROVIA AL KM 45+750 - planimetria generale
IV16	A301-00-D-CV-PZ-IV16-0X-001-B00	0	VIADOTTI INTERFERENTI-LINEA III VALICO - CAVALCAFERROVIA AL KM 45+750 - pianta scavi di fondazione, sezioni ed opere provvisionali
IV18			
IV18	A301-00-D-CV-PZ-IV18-0X-001-B00	0	INTERFERENZA STRADA COMUNALE BOSCO - PK 50+760 - PLANIMETRIA DI INQUADRAMENTO - Profilo e sezioni Caratteristiche
IV19			
IV19	A301-00-D-CV-PZ-IV19-0X-001-B00	0	INTERFERENZA VIABILITA' EX S.S.10 - PK 52+220 - PLANIMETRIA DI INQUADRAMENTO - Profilo e sezioni Caratteristiche
MD00			
MD00	A301-00-D-CV-RH-MD00-00-001-B01	1	Bilancio materiali Regione Liguria - relazione
MD00	A301-00-D-CV-RH-MD00-00-002-B01	1	Bilancio materiali Regione Piemonte - relazione
NV00			
NV00	A301-00-D-CV-ED-NV00-00-001-B00	0	ELENCO DITTE - ADEGUAMENTO VIA CHIARAVAGNA - NUOVA VIABILITA' VIA ERZELLI - VIA CHIARAVAGNA - NUOVA VIABILITA' VIA ERZELLI - VIA BORZOLI - NODO DI PONTEDECIMO - ADEGUAMENTO S.P.4 - NUOVA VIABILITA' DI ACCESSO AL CANTIERE
NV00	A301-00-D-CV-ED-NV00-00-002-B00	0	Elenco Ditte - Adeguamento S.P.4 - Interventi Sottoservizi S.P.6
NV00	A301-00-D-CV-ED-NV00-00-003-B00	0	Elenco Ditte - Interventi Sottoservizi S.P.6 - Variante S.P.6 - Adeguamento S.P.6 - Parcheggi Isoverde E Campomorone
NV00	A301-00-D-CV-ED-NV00-00-004-B00	0	Elenco Ditte - Adeguamento S.P.7
NV00	A301-00-D-CV-ED-NV00-00-005-B00	0	Elenco Ditte - Adeguamento S.P.163
NV00	A301-00-D-CV-ED-NV00-00-006-B00	0	Elenco Ditte - Adeguamento S.P.160 - S.P.163 - Frana Carbonasca
NV00	A301-00-D-CV-ED-NV00-00-007-B00	0	Elenco Ditte - Sistemazioni Intersezioni Via Del Vapore E Adeguamento S.P.35 - Viabilita' Di Collegamento Tra La S.P. 140 - Cantiere Cbp3 - Nuova viabilità di collegamento COP5-COP4 - NV 30 - NV 31
NV00	A301-00-D-CV-ED-NV00-00-008-B00	0	Elenco Ditte - ADEGUAMENTO S.P.160
NV00	A301-00-D-CV-ED-NV00-00-009-B00	0	Elenco Ditte - Adeguamento S.P.160 - S.P.161
NV00	A301-00-D-CV-ED-NV00-00-010-B00	0	Elenco Ditte - Adeguamento S.P.161 - Via Del Vapore E Adeguamento S.P.35 - Rifacimento Strada Di Accesso Ai Cantieri Cop5 - Cbp4 - Nuova viabilità di collegamento COP5 - COP4
NV00	A301-00-D-CV-ED-NV00-00-011-B00	0	Elenco Ditte - Incrocio Fra S.S.35 E S.S.211
NV00	A301-00-D-CV-RG-NV00-0Y-001-B00	0	LINEA III VALICO PROGETTO BONIFICA ORDIGNI BELLICI RELAZIONE ILLUSTRATIVA
NV01			
NV01	A301-00-D-CV-BA-NV01-00-001-B00	0	Galleria artificiale - Carpenteria 1:100
NV01	A301-00-D-CV-BB-NV01-00-001-B00	0	Galleria naturale - Imbocco lato Borzoli - Muri di sostegno Carpenteria 1:50
NV01	A301-00-D-CV-BB-NV01-00-002-B00	0	Galleria naturale - imbocco intermedio - Muri di sostegno Carpenteria 1:50
NV01	A301-00-D-CV-BD-NV01-00-001-B00	0	PIANO PARTICELLARE - NUOVA VIABILITA' TRATTA VIA BORZOLI-VIA ERZELLI
NV01	A301-00-D-CV-BZ-NV01-00-001-B00	0	Galleria vasca per sversamenti accidentali - Pianta e carpenteria varie
NV01	A301-00-D-CV-BZ-NV01-04-001-B00	0	Muri di sostegno e controripa : carpenteria varie
NV01	A301-00-D-CV-BZ-NV01-04-002-B00	0	Muri di sostegno e controripa raccordo svincolo : carpenteria tav. 1/5 varie
NV01	A301-00-D-CV-BZ-NV01-04-003-B00	0	Muri di sostegno e controripa raccordo svincolo : carpenteria tav. 2/5 varie
NV01	A301-00-D-CV-BZ-NV01-04-004-B00	0	Muri di sostegno e controripa raccordo svincolo : carpenteria tav. 3/5 varie
NV01	A301-00-D-CV-BZ-NV01-04-005-B00	0	Muri di sostegno e controripa raccordo svincolo : carpenteria tav.4/5
NV01	A301-00-D-CV-BZ-NV01-04-006-B00	0	Muri di sostegno e controripa raccordo svincolo : carpenteria tav.5/5
NV01	A301-00-D-CV-CL-NV01-00-001-B00	0	Galleria naturale - Relazione tecnica e di calcolo
NV01	A301-00-D-CV-CL-NV01-00-002-B00	0	nuova viabilità -opere civili - NUOVA VIABILITA' TRATTA VIA BORZOLI-VIA ERZELLI Galleria artificiale - Relazione di calcolo
NV01	A301-00-D-CV-CL-NV01-00-003-B00	0	nuova viabilità -opere civili - NUOVA VIABILITA' TRATTA VIA BORZOLI-VIA ERZELLI Imbocchi - Relazione tecnica e di calcolo
NV01	A301-00-D-CV-CL-NV01-04-001-B00	0	Muri di sostegno e controripa : relazione di predimensionamento
NV01	A301-00-D-CV-CL-NV01-0C-001-B00	0	nuova viabilità -opere civili - NUOVA VIABILITA' TRATTA VIA BORZOLI-VIA ERZELLI Galleria Borzoli- Erzelli - Calcoli di dimensionamento cavi
NV01	A301-00-D-CV-CL-NV01-0C-002-B00	0	nuova viabilità -opere civili - NUOVA VIABILITA' TRATTA VIA BORZOLI-VIA ERZELLI Svincolo - Calcoli di dimensionamento cavi
NV01	A301-00-D-CV-DX-NV01-0C-001-B00	0	nuova viabilità -opere civili - NUOVA VIABILITA' TRATTA VIA BORZOLI-VIA ERZELLI Galleria Borzoli- Erzelli - Schema a blocchi impianto elettrico di alimentazione e distribuzione

CONSORZIO 			
WBS	Codifica Elaborato	Rev	Titolo Elaborato -- A301-00-D-CV-LS-SA00-01-001-B01 -- 15.06.05
NV01	A301-00-D-CV-DX-NV01-0C-002-B00	0	nuova viabilità -opere civili - NUOVA VIABILITA' TRATTA VIA BORZOLI-VIA ERZELLI Galleria Borzoli- Erzelli - Schema elettrico unifilare MT / bt di cabina
NV01	A301-00-D-CV-DX-NV01-0C-003-B00	0	nuova viabilità -opere civili - NUOVA VIABILITA' TRATTA VIA BORZOLI-VIA ERZELLI Galleria Borzoli- Erzelli - Schema elettrico quadro MT
NV01	A301-00-D-CV-DX-NV01-0C-004-B00	0	nuova viabilità -opere civili - NUOVA VIABILITA' TRATTA VIA BORZOLI-VIA ERZELLI Galleria Borzoli- Erzelli - Schema elettrico quadro generale bt
NV01	A301-00-D-CV-DX-NV01-0C-005-B00	0	nuova viabilità -opere civili - NUOVA VIABILITA' TRATTA VIA BORZOLI-VIA ERZELLI Galleria Borzoli- Erzelli - Schema elettrico quadro di commutazione G.E. - rete
NV01	A301-00-D-CV-DX-NV01-0C-006-B00	0	nuova viabilità -opere civili - NUOVA VIABILITA' TRATTA VIA BORZOLI-VIA ERZELLI Galleria Borzoli- Erzelli - Schema elettrico quadro alimentazione illuminazione permanente
NV01	A301-00-D-CV-DX-NV01-0C-007-B00	0	nuova viabilità -opere civili - NUOVA VIABILITA' TRATTA VIA BORZOLI-VIA ERZELLI Galleria Borzoli- Erzelli - Schema elettrico quadro alimentazione rinforzi
NV01	A301-00-D-CV-DX-NV01-0C-008-B00	0	nuova viabilità -opere civili - NUOVA VIABILITA' TRATTA VIA BORZOLI-VIA ERZELLI Galleria Borzoli- Erzelli - Schema elettrico quadro alimentazione ventilazione
NV01	A301-00-D-CV-DX-NV01-0C-009-B00	0	nuova viabilità -opere civili - NUOVA VIABILITA' TRATTA VIA BORZOLI-VIA ERZELLI Galleria Borzoli- Erzelli - Schema elettrico quadro servizi di cabina
NV01	A301-00-D-CV-DX-NV01-0C-010-B00	0	nuova viabilità -opere civili - NUOVA VIABILITA' TRATTA VIA BORZOLI-VIA ERZELLI Svincolo - Schema elettrico quadro illuminazione
NV01	A301-00-D-CV-DZ-NV01-0C-001-B00	0	Galleria Borzoli- Erzelli - Raccolta impianti varie
NV01	A301-00-D-CV-DZ-NV01-0C-002-B00	0	nuova viabilità -opere civili - NUOVA VIABILITA' TRATTA VIA BORZOLI-VIA ERZELLI Svincolo - Raccolta impianti varie
NV01	A301-00-D-CV-EZ-NV01-00-001-B00	0	Indagini geofisiche - Sintesi dei risultati
NV01	A301-00-D-CV-EZ-NV01-00-002-B00	0	Raccordo A10 - Sintesi risultati indagini geofisiche
NV01	A301-00-D-CV-F7-NV01-00-001-B00	0	Profili longitudinali 1:1.000/100
NV01	A301-00-D-CV-F7-NV01-00-002-B00	0	Galleria naturale - Profilo geologico-geomeccanico 1:1000
NV01	A301-00-D-CV-F7-NV01-00-003-B00	0	Profilo longitudinale raccordo svincolo A10 1:1.000/100
NV01	A301-00-D-CV-F9-NV01-00-001-B00	0	Galleria naturale - Imbocco lato Borzoli - Fase costruttiva Profilo e sezioni 1:200
NV01	A301-00-D-CV-F9-NV01-00-002-B00	0	Galleria naturale - Imbocco lato Borzoli - Fase definitiva Profilo e sezioni 1:200
NV01	A301-00-D-CV-F9-NV01-00-003-B00	0	Galleria naturale - Imbocco intermedio - Fase costruttiva Profilo e sezioni 1:200
NV01	A301-00-D-CV-F9-NV01-00-004-B00	0	Galleria naturale - Imbocco intermedio - Fase definitiva Profilo e sezioni 1:200
NV01	A301-00-D-CV-F9-NV01-00-005-B00	0	Galleria naturale - Imbocco lato Erzelli - Fase costruttiva Profilo e sezioni 1:200
NV01	A301-00-D-CV-F9-NV01-00-006-B00	0	Galleria naturale - Imbocco lato Erzelli - Fase definitiva Profilo e sezioni 1:200
NV01	A301-00-D-CV-N6-NV01-00-001-B00	0	Carta degli affioramenti
NV01	A301-00-D-CV-N6-NV01-00-002-B00	0	Carta geologica-geomorfologica
NV01	A301-00-D-CV-N6-NV01-00-003-B00	0	Ubicazione indagini geognostiche
NV01	A301-00-D-CV-N6-NV01-00-004-B00	0	Carta idrogeologica
NV01	A301-00-D-CV-NZ-NV01-00-001-B00	0	Carta e sezione geotecnica tratto sezz. 5-9 varie
NV01	A301-00-D-CV-NZ-NV01-00-002-B00	0	Raccordo A10 - Carta geotecnica
NV01	A301-00-D-CV-P7-NV01-00-001-B00	0	Planimetria di tracciamento 1:1000
NV01	A301-00-D-CV-P7-NV01-00-002-B00	0	Planimetria per interventi di bonifica degli ordigni bellici 1:1000
NV01	A301-00-D-CV-P8-NV01-00-001-B00	0	Planimetria di progetto 1/2 1:500
NV01	A301-00-D-CV-P8-NV01-00-002-B00	0	Planimetria di progetto 2/2 1:500
NV01	A301-00-D-CV-P8-NV01-00-003-B00	0	Planimetria di progetto raccordo svincolo A10 1:500
NV01	A301-00-D-CV-P8-NV01-00-004-B00	0	Planimetria stato di fatto
NV01	A301-00-D-CV-P8-NV01-00-006-B00	0	Planimetria per interventi di bonifica degli ordigni bellici, raccordo svincolo A10
NV01	A301-00-D-CV-P8-NV01-00-007-B00	0	Rio Zoagli: opere idrauliche
NV01	A301-00-D-CV-P8-NV01-00-008-B00	0	Fasi realizzative raccordo svincolo A10
NV01	A301-00-D-CV-P8-NV01-02-001-B00	0	VIABILITA' NUOVA VIABILITA' TRATTA VIA BORZOLI - VIA ERZELLI (GE) Progetto stradale Planimetria interferenze 1/2
NV01	A301-00-D-CV-P8-NV01-02-002-B00	0	VIABILITA' NUOVA VIABILITA' TRATTA VIA BORZOLI - VIA ERZELLI (GE) Progetto stradale Planimetria interferenze 2/2
NV01	A301-00-D-CV-P8-NV01-0C-001-B00	0	Segnaletica 1/2
NV01	A301-00-D-CV-P8-NV01-0C-002-B00	0	Segnaletica 2/2
NV01	A301-00-D-CV-P8-NV01-0C-003-B00	0	Segnaletica raccordo svincolo A10
NV01	A301-00-D-CV-P9-NV01-00-001-B00	0	Stralcio planimetrico svincolo autostradale 1:200
NV01	A301-00-D-CV-P9-NV01-00-002-B00	0	Galleria naturale - Imbocco lato Borzoli - Fase costruttiva Planimetria 1:200
NV01	A301-00-D-CV-P9-NV01-00-003-B00	0	Galleria naturale - Imbocco lato Borzoli - Fase definitiva Planimetria 1:200
NV01	A301-00-D-CV-P9-NV01-00-004-B00	0	Galleria naturale - Imbocco intermedio - Fase costruttiva Planimetria 1:200
NV01	A301-00-D-CV-P9-NV01-00-005-B00	0	Galleria naturale - Imbocco intermedio - Fase definitiva Planimetria 1:200
NV01	A301-00-D-CV-P9-NV01-00-006-B00	0	Galleria naturale - Imbocco lato Erzelli - Fase costruttiva Planimetria 1:200
NV01	A301-00-D-CV-P9-NV01-00-007-B00	0	Galleria naturale - Imbocco lato Erzelli - Fase definitiva Planimetria 1:200
NV01	A301-00-D-CV-PB-NV01-0C-001-B00	0	nuova viabilità -opere civili - NUOVA VIABILITA' TRATTA VIA BORZOLI-VIA ERZELLI Galleria Borzoli- Erzelli - Planimetria cabina elettrica e locale G.E. 1:50
NV01	A301-00-D-CV-PB-NV01-0C-002-B00	0	nuova viabilità -opere civili - NUOVA VIABILITA' TRATTA VIA BORZOLI-VIA ERZELLI Galleria Borzoli- Erzelli - Planimetria impianti di illuminazione, FM e terra di cabina 1:50
NV01	A301-00-D-CV-PZ-NV01-00-001-B00	0	Aree di cantiere - fabbricati da demolire varie
NV01	A301-00-D-CV-PZ-NV01-00-002-B00	0	Installazioni di cantiere e descrizione macrofasi varie
NV01	A301-00-D-CV-PZ-NV01-00-003-B00	0	Galleria : vasca per sversamenti accidentali - schema smaltimento acque varie
NV01	A301-00-D-CV-PZ-NV01-0C-001-B00	0	Galleria Borzoli- Erzelli - Planimetria impianto di illuminazione permanente 1/4 varie
NV01	A301-00-D-CV-PZ-NV01-0C-002-B00	0	Galleria Borzoli- Erzelli - Planimetria impianto di illuminazione permanente 2/4 varie
NV01	A301-00-D-CV-PZ-NV01-0C-003-B00	0	Galleria Borzoli- Erzelli - Planimetria impianto di illuminazione permanente 3/4 varie
NV01	A301-00-D-CV-PZ-NV01-0C-004-B00	0	Galleria Borzoli- Erzelli - Planimetria impianto di illuminazione permanente 4/4 varie
NV01	A301-00-D-CV-PZ-NV01-0C-005-B00	0	Galleria Borzoli- Erzelli - Planimetria impianto di illuminazione rinforzi 1/4 varie
NV01	A301-00-D-CV-PZ-NV01-0C-006-B00	0	Galleria Borzoli- Erzelli - Planimetria impianto di illuminazione rinforzi 2/4 varie



CONSORZIO 			
WBS	Codifica Elaborato	Rev	Titolo Elaborato -- A301-00-D-CV-LS-SA00-01-001-B01 -- 15.06.05
NV01	A301-00-D-CV-PZ-NV01-0C-007-B00	0	Galleria Borzoli- Erzelli - Planimetria impianto di illuminazione rinforzi 3/4 varie
NV01	A301-00-D-CV-PZ-NV01-0C-008-B00	0	Galleria Borzoli- Erzelli - Planimetria impianto di illuminazione rinforzi 4/4 varie
NV01	A301-00-D-CV-PZ-NV01-0C-009-B00	0	Galleria Borzoli- Erzelli - Planimetria impianto di ventilazione varie
NV01	A301-00-D-CV-PZ-NV01-0C-010-B00	0	Galleria Borzoli- Erzelli - Planimetria impianti speciali e di sicurezza varie
NV01	A301-00-D-CV-PZ-NV01-0C-011-B00	0	nuova viabilità -opere civili - NUOVA VIABILITA' TRATTA VIA BORZOLI-VIA ERZELLI Svincolo - Planimetria impianto di illuminazione varie
NV01	A301-00-D-CV-PZ-NV01-0C-012-B00	0	Galleria - planimetria generale impianto di spegnimento incendi
NV01	A301-00-D-CV-PZ-NV01-0C-013-B00	0	Galleria - Schema funzionale impianto di spegnimento incendi
NV01	A301-00-D-CV-PZ-NV01-0C-014-B00	0	Galleria - Sala pompe impianto di spegnimento incendi
NV01	A301-00-D-CV-PZ-NV01-0E-001-B00	0	Opere a Verde di Inserimento Paesaggistico Ambientale NUOVA VIABILITA' BORZOLI-ERZELLI - Planimetria di progetto e dettagli varie
NV01	A301-00-D-CV-RB-NV01-00-001-B00	0	Relazione geologica
NV01	A301-00-D-CV-RB-NV01-00-002-B00	0	Relazione geotecnica - Caratterizzazione terreni opere all'aperto
NV01	A301-00-D-CV-RB-NV01-00-003-B00	0	RELAZIONE IDROGEOLOGICA
NV01	A301-00-D-CV-RE-NV01-0C-001-B00	0	nuova viabilità -opere civili - NUOVA VIABILITA' TRATTA VIA BORZOLI-VIA ERZELLI Impianti - Disciplinare tecnico costruttivo
NV01	A301-00-D-CV-RG-NV01-00-001-B00	0	Relazione generale
NV01	A301-00-D-CV-RG-NV01-00-002-B00	0	Studio di fattibilità ambientale - Relazione generale
NV01	A301-00-D-CV-RG-NV01-0E-001-B00	0	Opere a Verde di Inserimento Paesaggistico Ambientale NUOVA VIABILITA' TRATTA VIA BORZOLI-VIA ERZELLI - Relazione illustrativa
NV01	A301-00-D-CV-RI-NV01-00-001-B00	0	Relazione idraulica
NV01	A301-00-D-CV-RO-NV01-00-001-B00	0	INTERFERENZE SOPRA-SOTTO SERVIZI PROGETTO DI RISOLUZIONE Viabilità - NUOVA VIABILITA' TRATTA VIA BORZOLI - VIA ERZELLI Relazione Tecnica descrittiva
NV01	A301-00-D-CV-RO-NV01-0C-001-B00	0	Impianti - Relazione tecnica descrittiva
NV01	A301-00-D-CV-SD-NV01-00-001-B00	0	Studio di fattibilità ambientale - Studio acustico
NV01	A301-00-D-CV-TT-NV01-00-001-B00	0	Tavola dei materiali
NV01	A301-00-D-CV-TT-NV01-0C-001-B00	0	nuova viabilità -opere civili - NUOVA VIABILITA' TRATTA VIA BORZOLI-VIA ERZELLI Galleria Borzoli- Erzelli - Tabella cavi
NV01	A301-00-D-CV-TT-NV01-0C-002-B00	0	nuova viabilità -opere civili - NUOVA VIABILITA' TRATTA VIA BORZOLI-VIA ERZELLI Svincolo - Tabella cavi
NV01	A301-00-D-CV-W9-NV01-00-001-B00	0	Sezioni trasversali 1/2 1:200
NV01	A301-00-D-CV-W9-NV01-00-002-B00	0	Sezioni trasversali 2/2 1:200
NV01	A301-00-D-CV-W9-NV01-00-005-B00	0	Sezioni trasversali raccordo svincolo A 10, 1/3
NV01	A301-00-D-CV-W9-NV01-00-006-B00	0	Sezioni trasversali raccordo svincolo A 10, 2/3
NV01	A301-00-D-CV-W9-NV01-00-007-B00	0	Sezioni trasversali raccordo svincolo A 10, 3/3
NV01	A301-00-D-CV-W9-NV01-00-008-B00	0	Raccordo A10 - Sezioni geotecniche
NV01	A301-00-D-CV-WA-NV01-00-001-B00	0	Galleria naturale - Sezione tipo A Carpenteria Scavi e consolidamenti 1:100
NV01	A301-00-D-CV-WA-NV01-00-002-B00	0	Galleria naturale - Sezione tipo B0 Carpenteria Scavi e consolidamenti 1:100
NV01	A301-00-D-CV-WA-NV01-00-003-B00	0	Galleria naturale - Sezione tipo B0p Carpenteria Scavi e consolidamenti 1:100
NV01	A301-00-D-CV-WA-NV01-00-004-B00	0	Galleria naturale - Piazzola - sezione tipo B0 Carpenteria Scavi e consolidamenti 1:100
NV01	A301-00-D-CV-WB-NV01-00-001-B00	0	Galleria naturale - Opere di finitura 1:50
NV01	A301-00-D-CV-WZ-NV01-00-001-B00	0	Sezioni tipo tracciato principale varie
NV01	A301-00-D-CV-WZ-NV01-00-002-B00	0	Sezioni tipo raccordo svincolo A10 varie
NV01	A301-00-D-CV-WZ-NV01-00-003-B00	0	GALLERIA NATURALE - SEZIONI TRASVERSALI GEOLOGICHE
NV02			
NV02	A301-00-D-CV-AZ-NV02-02-001-B00	0	VIABILITA'-TRATTA VIA BORZOLI-VIA CHIARAVAGNA- INDIVIDUAZIONE E RISOLUZIONE INTERFERENZE- PLANIMETRIA DI PROGETTO 1 DI 2
NV02	A301-00-D-CV-AZ-NV02-02-002-B00	0	VIABILITA'-TRATTA VIA BORZOLI-VIA CHIARAVAGNA- INDIVIDUAZIONE E RISOLUZIONE INTERFERENZE- PLANIMETRIA DI PROGETTO 2 DI 2
NV02	A301-00-D-CV-BA-NV02-00-001-B00	0	Galleria artificiale - Carpenteria 1:100
NV02	A301-00-D-CV-BB-NV02-04-001-B00	0	Galleria naturale - Imbocco lato Chiaravagna - Muri di sostegno Carpenteria 1:50
NV02	A301-00-D-CV-BB-NV02-06-001-B00	0	Ponte t. Chiaravagna - carpenteria spalle 1:50
NV02	A301-00-D-CV-BB-NV02-07-001-B00	0	Ponte t. Chiaravagna - struttura metallica - vista dall'intradosso - sezione A-A longitudinale 1:50
NV02	A301-00-D-CV-BB-NV02-07-002-B00	0	Ponte t. Chiaravagna - struttura metallica - vista dall'estradosso - sezione B-B - sezione C-C sull'appoggio 1:50
NV02	A301-00-D-CV-BD-NV02-00-001-B00	0	PIANO PARTICELLARE - NUOVA VIABILITA' TRATTA VIA CHIARAVAGNA-VIA BORZOLI
NV02	A301-00-D-CV-BZ-NV02-04-001-B00	0	Muri di sostegno e controripa : carpenteria TAV. 1/3 varie
NV02	A301-00-D-CV-BZ-NV02-04-002-B00	0	Muri di sostegno e controripa : carpenteria TAV. 2/3 varie
NV02	A301-00-D-CV-BZ-NV02-04-003-B00	0	Muri di sostegno e controripa : carpenteria TAV. 3/3 varie
NV02	A301-00-D-CV-CL-NV02-00-001-B00	0	Ponte t. Chiaravagna - relazione di predimensionamento
NV02	A301-00-D-CV-CL-NV02-00-002-B00	0	Ponte t. Battestu - relazione di predimensionamento
NV02	A301-00-D-CV-CL-NV02-00-003-B00	0	Ponte rotatoria Rio Ruscarolo - relazione di predimensionamento
NV02	A301-00-D-CV-CL-NV02-00-004-B00	0	Galleria naturale - Relazione tecnica e di calcolo
NV02	A301-00-D-CV-CL-NV02-00-005-B00	0	nuova viabilità -opere civili - NUOVA VIABILITA' TRATTA VIA CHIARAVAGNA-VIA BORZOLI Galleria artificiale - Relazione di calcolo
NV02	A301-00-D-CV-CL-NV02-00-006-B00	0	nuova viabilità -opere civili - NUOVA VIABILITA' TRATTA VIA CHIARAVAGNA-VIA BORZOLI Imbocchi - Relazione tecnica e di calcolo
NV02	A301-00-D-CV-CL-NV02-04-001-B00	0	Muri di sostegno e controripa : relazione di predimensionamento
NV02	A301-00-D-CV-CL-NV02-0C-001-B00	0	nuova viabilità -opere civili - NUOVA VIABILITA' TRATTA VIA CHIARAVAGNA-VIA BORZOLI Galleria - Calcoli di dimensionamento cavi
NV02	A301-00-D-CV-CL-NV02-0C-002-B00	0	nuova viabilità -opere civili - NUOVA VIABILITA' TRATTA VIA CHIARAVAGNA-VIA BORZOLI Incrocio a T - Calcoli di dimensionamento cavi
NV02	A301-00-D-CV-CL-NV02-0C-003-B00	0	nuova viabilità -opere civili - NUOVA VIABILITA' TRATTA VIA CHIARAVAGNA-VIA BORZOLI Rotatoria sopra Rio Ruscarolo - Calcoli di dimensionamento cavi
NV02	A301-00-D-CV-DX-NV02-0C-001-B00	0	nuova viabilità -opere civili - NUOVA VIABILITA' TRATTA VIA CHIARAVAGNA-VIA BORZOLI Galleria - Schema elettrico quadro generale bt



CONSORZIO 			
WBS	Codifica Elaborato	Rev	Titolo Elaborato -- A301-00-D-CV-LS-SA00-01-001-B01 -- 15.06.05
NV02	A301-00-D-CV-DX-NV02-0C-002-B00	0	nuova viabilità -opere civili - NUOVA VIABILITA' TRATTA VIA CHIARAVAGNA-VIA BORZOLI Galleria - Schema elettrico quadro di commutazione G.E. - rete
NV02	A301-00-D-CV-DX-NV02-0C-003-B00	0	nuova viabilità -opere civili - NUOVA VIABILITA' TRATTA VIA CHIARAVAGNA-VIA BORZOLI Galleria - Schema elettrico quadro alimentazione illuminazione permanente
NV02	A301-00-D-CV-DX-NV02-0C-004-B00	0	nuova viabilità -opere civili - NUOVA VIABILITA' TRATTA VIA CHIARAVAGNA-VIA BORZOLI Galleria - Schema elettrico quadro alimentazione rinforzi
NV02	A301-00-D-CV-DX-NV02-0C-005-B00	0	nuova viabilità -opere civili - NUOVA VIABILITA' TRATTA VIA CHIARAVAGNA-VIA BORZOLI Galleria - Schema elettrico quadro servizi di cabina
NV02	A301-00-D-CV-DX-NV02-0C-006-B00	0	nuova viabilità -opere civili - NUOVA VIABILITA' TRATTA VIA CHIARAVAGNA-VIA BORZOLI Incrocio a T - Schema elettrico quadro illuminazione
NV02	A301-00-D-CV-DX-NV02-0C-007-B00	0	nuova viabilità -opere civili - NUOVA VIABILITA' TRATTA VIA CHIARAVAGNA-VIA BORZOLI Rotatoria sopra Rio Ruscarolo - Schema elettrico quadro illuminazione
NV02	A301-00-D-CV-DZ-NV02-0C-001-B00	0	Galleria - Raccolta impianti varie
NV02	A301-00-D-CV-DZ-NV02-0C-002-B00	0	nuova viabilità -opere civili - NUOVA VIABILITA' TRATTA VIA CHIARAVAGNA-VIA BORZOLI Incrocio a T - Raccolta impianti varie
NV02	A301-00-D-CV-DZ-NV02-0C-003-B00	0	nuova viabilità -opere civili - NUOVA VIABILITA' TRATTA VIA CHIARAVAGNA-VIA BORZOLI Rotatoria sopra Rio Ruscarolo - Raccolta impianti varie
NV02	A301-00-D-CV-EZ-NV02-00-001-B00	0	Indagini geofisiche - Sintesi dei risultati
NV02	A301-00-D-CV-F7-NV02-00-001-B00	0	Profili longitudinali 1:1.000/100
NV02	A301-00-D-CV-F7-NV02-00-002-B00	0	Galleria naturale - Profilo geologico-geomeccanico 1:1000
NV02	A301-00-D-CV-F9-NV02-00-001-B00	0	Galleria naturale - Imbocco lato Borzoli - Fase costruttiva Profilo e sezioni 1:200
NV02	A301-00-D-CV-F9-NV02-00-002-B00	0	Galleria naturale - Imbocco lato Borzoli - Fase definitiva Profilo e sezioni 1:200
NV02	A301-00-D-CV-F9-NV02-00-003-B00	0	Galleria naturale - Imbocco lato Chiaravagna - Fase costruttiva Profilo e sezioni 1:200
NV02	A301-00-D-CV-F9-NV02-00-004-B00	0	Galleria naturale - Imbocco lato Chiaravagna - Fase definitiva Profilo e sezioni 1:200
NV02	A301-00-D-CV-N6-NV02-00-001-B00	0	Carta degli affioramenti
NV02	A301-00-D-CV-N6-NV02-00-002-B00	0	Carta geologica-geomorfologica
NV02	A301-00-D-CV-N6-NV02-00-003-B00	0	Carta geotecnica
NV02	A301-00-D-CV-N6-NV02-00-004-B00	0	Ubicazione indagini geognostiche
NV02	A301-00-D-CV-N6-NV02-00-005-B00	0	Carta idrogeologica
NV02	A301-00-D-CV-P7-NV02-00-001-B00	0	Planimetria di tracciamento 1:1000
NV02	A301-00-D-CV-P7-NV02-00-002-B00	0	Planimetria per interventi di bonifica degli ordigni bellici 1:1000
NV02	A301-00-D-CV-P7-NV02-00-003-B00	0	Planimetria stato di fatto con inquadramento fotografico 1:1000
NV02	A301-00-D-CV-P8-NV02-00-001-B00	0	Planimetria con indicazione livelli di piena 1:500
NV02	A301-00-D-CV-P8-NV02-00-003-B00	0	Planimetria di progetto 1/2 1:500
NV02	A301-00-D-CV-P8-NV02-00-004-B00	0	Planimetria di progetto 2/2 1:500
NV02	A301-00-D-CV-P8-NV02-02-001-B00	0	VIABILITA-TRATTA VIA BORZOLI-VIA CHIARAVAGNA- INDIVIDUAZIONE E RISOLUZIONE INTERFERENZE- PLANIMETRIA INTERFERENZE 1 DI 2
NV02	A301-00-D-CV-P8-NV02-02-002-B00	0	VIABILITA-TRATTA VIA BORZOLI-VIA CHIARAVAGNA- INDIVIDUAZIONE E RISOLUZIONE INTERFERENZE- PLANIMETRIA INTERFERENZE 2 DI 2
NV02	A301-00-D-CV-P8-NV02-0C-001-B00	0	Segnaletica 1/2
NV02	A301-00-D-CV-P8-NV02-0C-002-B00	0	Segnaletica 2/2
NV02	A301-00-D-CV-P8-NV02-0E-001-B00	0	NUOVA VIABILITA' TRATTA VIA CHIARAVAGNA -VIA BORZOLI - Planimetria di progetto - TAV. 1 di 2
NV02	A301-00-D-CV-P9-NV02-00-001-B00	0	Stralcio della planimetria in corrispondenza dello svincolo e della rotatoria R.1 e R.2 1:200
NV02	A301-00-D-CV-P9-NV02-00-002-B00	0	Galleria naturale - Imbocco lato Borzoli - Fase costruttiva Planimetria 1:200
NV02	A301-00-D-CV-P9-NV02-00-003-B00	0	Galleria naturale - Imbocco lato Borzoli - Fase definitiva Planimetria 1:200
NV02	A301-00-D-CV-P9-NV02-00-004-B00	0	Galleria naturale - Imbocco lato Chiaravagna - Fase costruttiva Planimetria 1:200
NV02	A301-00-D-CV-P9-NV02-00-005-B00	0	Galleria naturale - Imbocco lato Chiaravagna - Fase definitiva Planimetria 1:200
NV02	A301-00-D-CV-P9-NV02-02-001-B00	0	VIABILITA-TRATTA VIA BORZOLI-VIA CHIARAVAGNA- INDIVIDUAZIONE E RISOLUZIONE INTERFERENZE- PLANIMETRIA STATO ATTUALE 1 DI 2
NV02	A301-00-D-CV-P9-NV02-02-002-B00	0	VIABILITA-TRATTA VIA BORZOLI-VIA CHIARAVAGNA- INDIVIDUAZIONE E RISOLUZIONE INTERFERENZE- PLANIMETRIA STATO ATTUALE 2 DI 2
NV02	A301-00-D-CV-PZ-NV02-00-001-B00	0	Aree di cantiere - fabbricati da demolire varie
NV02	A301-00-D-CV-PZ-NV02-00-002-B00	0	Installazioni di cantiere e descrizione macrofasi di lavoro varie
NV02	A301-00-D-CV-PZ-NV02-00-003-B00	0	Ponte t. Battestu - planimetria individuazione dell'opera, pianta, prospetto, carpenteria spalle ed impalcato varie
NV02	A301-00-D-CV-PZ-NV02-00-004-B00	0	Ponte rotatoria Rio Ruscarolo - planimetria individuazione dell'opera, pianta, prospetto, carpenteria spalle ed impalcato varie
NV02	A301-00-D-CV-PZ-NV02-0C-001-B00	0	Galleria - Planimetria impianto di illuminazione permanente varie
NV02	A301-00-D-CV-PZ-NV02-0C-002-B00	0	Galleria - Planimetria impianto di illuminazione rinforzi varie
NV02	A301-00-D-CV-PZ-NV02-0C-004-B00	0	nuova viabilità -opere civili - NUOVA VIABILITA' TRATTA VIA CHIARAVAGNA-VIA BORZOLI Galleria - Planimetria cabina elettrica e locale G.E. varie
NV02	A301-00-D-CV-PZ-NV02-0C-005-B00	0	nuova viabilità -opere civili - NUOVA VIABILITA' TRATTA VIA CHIARAVAGNA-VIA BORZOLI Galleria - Planimetria impianti di illuminazione, FM e terra di cabina varie
NV02	A301-00-D-CV-PZ-NV02-0C-006-B00	0	nuova viabilità -opere civili - NUOVA VIABILITA' TRATTA VIA CHIARAVAGNA-VIA BORZOLI Incrocio a T - Planimetria impianto di illuminazione varie
NV02	A301-00-D-CV-PZ-NV02-0C-007-B00	0	nuova viabilità -opere civili - NUOVA VIABILITA' TRATTA VIA CHIARAVAGNA-VIA BORZOLI Rotatoria sopra Rio Ruscarolo - Planimetria impianto di illuminazione varie
NV02	A301-00-D-CV-PZ-NV02-0E-001-B00	0	NUOVA VIABILITA' TRATTA VIA CARAVAGNA-VIA BORZOLI - Planimetria di Progetto e Dettagli - imbocchi gallerie
NV02	A301-00-D-CV-RB-NV02-00-001-B00	0	Relazione geologica
NV02	A301-00-D-CV-RB-NV02-00-002-B00	0	Relazione geotecnica - Caratterizzazione terreni opere all'aperto
NV02	A301-00-D-CV-RB-NV02-00-003-B00	0	Relazione idrogeologica
NV02	A301-00-D-CV-RE-NV02-0C-001-B00	0	nuova viabilità -opere civili - NUOVA VIABILITA' TRATTA VIA CHIARAVAGNA-VIA BORZOLI Impianti - Disciplinare tecnico costruttivo
NV02	A301-00-D-CV-RG-NV02-00-001-B00	0	Relazione generale
NV02	A301-00-D-CV-RG-NV02-00-002-B00	0	Studio di fattibilità ambientale - Relazione generale
NV02	A301-00-D-CV-RG-NV02-00-003-B00	0	Studio di fattibilità ambientale - Documentazione fotografica
NV02	A301-00-D-CV-RG-NV02-00-004-B00	0	Studio di fattibilità ambientale - Inserimenti fotografici delle opere in progetto
NV02	A301-00-D-CV-RG-NV02-0E-001-B00	0	NUOVA VIABILITA' TRATTA VIA CARAVAGNA-VIA BORZOLI - Relazione illustrativa
NV02	A301-00-D-CV-RI-NV02-00-001-B00	0	Relazione idraulica

CONSORZIO 			
WBS	Codifica Elaborato	Rev	Titolo Elaborato -- A301-00-D-CV-LS-SA00-01-001-B01 -- 15.06.05
NV02	A301-00-D-CV-RO-NV02-00-001-B00	0	VIABILITA-TRATTA VIA BORZOLI-VIA CHIARAVAGNA- INDIVIDUAZIONE E RISOLUZIONE INTERFERENZE- RELAZIONE TECNICA DESCRITTIVA
NV02	A301-00-D-CV-RO-NV02-0C-001-B00	0	Impianti - Relazione tecnica descrittiva
NV02	A301-00-D-CV-SD-NV02-00-001-B00	0	Studio di fattibilita' ambientale - Studio acustico
NV02	A301-00-D-CV-TT-NV02-00-001-B00	0	Caratteristiche materiali e note
NV02	A301-00-D-CV-TT-NV02-0C-001-B00	0	nuova viabilita' -opere civili - NUOVA VIABILITA' TRATTA VIA CHIARAVAGNA-VIA BORZOLI Galleria - Tabella cavi
NV02	A301-00-D-CV-TT-NV02-0C-002-B00	0	nuova viabilita' -opere civili - NUOVA VIABILITA' TRATTA VIA CHIARAVAGNA-VIA BORZOLI Incrocio a T - Tabella cavi
NV02	A301-00-D-CV-TT-NV02-0C-003-B00	0	nuova viabilita' -opere civili - NUOVA VIABILITA' TRATTA VIA CHIARAVAGNA-VIA BORZOLI Rotatoria sopra Rio Ruscarolo - Tabella cavi
NV02	A301-00-D-CV-W9-NV02-00-001-B00	0	Sezioni trasversali Tav. 1/3 1:200
NV02	A301-00-D-CV-W9-NV02-00-002-B00	0	Sezioni trasversali Tav. 2/3 1:200
NV02	A301-00-D-CV-W9-NV02-00-003-B00	0	Sezioni trasversali Tav. 3/3 1:200
NV02	A301-00-D-CV-W9-NV02-00-004-B00	0	Sezioni geotecniche
NV02	A301-00-D-CV-WA-NV02-00-001-B00	0	Galleria naturale - Sezione tipo B0 Carpenteria Scavi e consolidamenti 1:100
NV02	A301-00-D-CV-WA-NV02-00-002-B00	0	Galleria naturale - Sezione tipo B2 Carpenteria Scavi e consolidamenti 1:100
NV02	A301-00-D-CV-WA-NV02-00-003-B00	0	Galleria naturale - Sezione tipo C2 Carpenteria Scavi e consolidamenti 1:100
NV02	A301-00-D-CV-WA-NV02-02-001-B00	0	VIABILITA-TRATTA VIA BORZOLI-VIA CHIARAVAGNA- INDIVIDUAZIONE E RISOLUZIONE INTERFERENZE- SEZIONI DI PROGETTO
NV02	A301-00-D-CV-WB-NV02-00-001-B00	0	Galleria naturale - Opere di finitura 1:50
NV02	A301-00-D-CV-WZ-NV02-00-001-B00	0	Sezioni tipo tracciato principale 1/2 varie
NV02	A301-00-D-CV-WZ-NV02-00-002-B00	0	Sezioni tipo tracciato principale 2/2 varie
NV02	A301-00-D-CV-WZ-NV02-00-003-B00	0	GALLERIA NATURALE - SEZIONI TRASVERSALI GEOLOGICHE
			NV03
NV03	A301-00-D-CV-AZ-NV03-00-001-B00	0	VIABILITA' - ADEGUAMENTO DI VIA CHIARAVAGNA - INDIVIDUAZIONE E RISOLUZIONE INTERFERENZE - Planimetria generale
NV03	A301-00-D-CV-AZ-NV03-00-002-B00	0	VIABILITA' - ADEGUAMENTO DI VIA CHIARAVAGNA - INDIVIDUAZIONE E RISOLUZIONE INTERFERENZE - Progetto specifico di risoluzione - Sezioni e particolari costruttivi
NV03	A301-00-D-CV-B9-NV03-00-001-B00	0	Galleria artificiale - Carpenteria 1:200
NV03	A301-00-D-CV-BB-NV03-07-001-B00	0	Ponte t. Chiaravagna 1 - struttura metallica - vista dall'intradosso - sezione A-A longitudinale 1:50
NV03	A301-00-D-CV-BB-NV03-07-002-B00	0	Ponte t. Chiaravagna 1 - impalcato - vista dall'estradosso - sezione B-B - sezione C-C sull'appoggio 1:50
NV03	A301-00-D-CV-BB-NV03-07-003-B00	0	Ponte t. Chiaravagna 2 - struttura metallica - vista dall'intradosso - sezione A-A longitudinale 1:50
NV03	A301-00-D-CV-BB-NV03-07-004-B00	0	Ponte t. Chiaravagna 2 - impalcato - vista dall'estradosso - sezione B-B - sezione C-C sull'appoggio 1:50
NV03	A301-00-D-CV-BB-NV03-07-005-B00	0	Ponte t. Chiaravagna 3 - struttura metallica - vista dall'intradosso - sezione A-A longitudinale 1:50
NV03	A301-00-D-CV-BB-NV03-07-006-B00	0	Ponte t. Chiaravagna 3 - impalcato - vista dall'estradosso - sezione B-B - sezione C-C sull'appoggio 1:50
NV03	A301-00-D-CV-BB-NV03-07-007-B00	0	Ponte 4-carpenteria
NV03	A301-00-D-CV-BD-NV03-00-001-B00	0	PIANO PARTICELLARE - ADEGUAMENTO VIA CHIARAVAGNA
NV03	A301-00-D-CV-BZ-NV03-04-001-B00	0	Muri di sostegno e controripa : carpenteria Tav. 1/6
NV03	A301-00-D-CV-BZ-NV03-04-002-B00	0	Muri di sostegno e controripa : carpenteria Tav. 2/6
NV03	A301-00-D-CV-BZ-NV03-04-003-B00	0	Muri di sostegno e controripa : carpenteria Tav. 3/6
NV03	A301-00-D-CV-BZ-NV03-04-004-B00	0	Muri di sostegno e controripa : carpenteria Tav. 4/6
NV03	A301-00-D-CV-BZ-NV03-04-005-B00	0	Muri di sostegno e controripa : carpenteria Tav. 5/6
NV03	A301-00-D-CV-BZ-NV03-04-006-B00	0	Muri di sostegno e controripa : carpenteria Tav. 6/6
NV03	A301-00-D-CV-BZ-NV03-06-001-B00	0	Carpenteria spalle - Ponte 1 varie
NV03	A301-00-D-CV-BZ-NV03-06-002-B00	0	Carpenteria spalle - Ponte 2 varie
NV03	A301-00-D-CV-BZ-NV03-06-003-B00	0	Carpenteria spalle - Ponte 3 varie
NV03	A301-00-D-CV-BZ-NV03-06-004-B00	0	Carpenteria spalle - Ponte 4 varie
NV03	A301-00-D-CV-BZ-NV03-0K-006-B00	0	FASI COSTRUTTIVE 1/2
NV03	A301-00-D-CV-BZ-NV03-0K-007-B00	0	FASI COSTRUTTIVE 2/2
NV03	A301-00-D-CV-CL-NV03-00-001-B00	0	Ponte t. Chiaravagna 1 - relazione di predimensionamento
NV03	A301-00-D-CV-CL-NV03-00-002-B00	0	Ponte t. Chiaravagna 2 - relazione di predimensionamento
NV03	A301-00-D-CV-CL-NV03-00-003-B00	0	Ponte t. Chiaravagna 3 - relazione di predimensionamento
NV03	A301-00-D-CV-CL-NV03-00-004-B00	0	Ponte t. Chiaravagna 4 - relazione di predimensionamento
NV03	A301-00-D-CV-CL-NV03-00-007-B00	0	Galleria naturale - Relazione tecnica e di calcolo
NV03	A301-00-D-CV-CL-NV03-00-008-B00	0	nuova viabilita' -opere civili - ADEGUAMENTO VIA CHIARAVAGNA Galleria artificiale - Relazione di calcolo
NV03	A301-00-D-CV-CL-NV03-00-009-B00	0	nuova viabilita' -opere civili - ADEGUAMENTO VIA CHIARAVAGNA Imbocchi - Relazione tecnica e di calcolo
NV03	A301-00-D-CV-CL-NV03-00-010-B00	0	Passerelle porta-servizi : relazione di predimensionamento
NV03	A301-00-D-CV-CL-NV03-00-011-B00	0	passerelle pedonali: relazione di predimensionamento
NV03	A301-00-D-CV-CL-NV03-04-001-B00	0	Muri di sostegno e controripa : relazione di predimensionamento
NV03	A301-00-D-CV-CL-NV03-0C-001-B00	0	nuova viabilita' -opere civili - ADEGUAMENTO VIA CHIARAVAGNA Galleria - Calcoli di dimensionamento cavi
NV03	A301-00-D-CV-D8-NV03-00-001-B00	0	Galleria naturale - Imbocco Sud - Fase costruttiva Schema con foto 1:500
NV03	A301-00-D-CV-DX-NV03-0C-001-B00	0	nuova viabilita' -opere civili - ADEGUAMENTO VIA CHIARAVAGNA Galleria - Schema elettrico quadro generale bt
NV03	A301-00-D-CV-DX-NV03-0C-002-B00	0	nuova viabilita' -opere civili - ADEGUAMENTO VIA CHIARAVAGNA Galleria - Schema elettrico quadro di commutazione G.E. - rete
NV03	A301-00-D-CV-DX-NV03-0C-003-B00	0	nuova viabilita' -opere civili - ADEGUAMENTO VIA CHIARAVAGNA Galleria - Schema elettrico quadro alimentazione illuminazione permanente
NV03	A301-00-D-CV-DX-NV03-0C-004-B00	0	nuova viabilita' -opere civili - ADEGUAMENTO VIA CHIARAVAGNA Galleria - Schema elettrico quadro alimentazione rinforzi
NV03	A301-00-D-CV-DX-NV03-0C-005-B00	0	nuova viabilita' -opere civili - ADEGUAMENTO VIA CHIARAVAGNA Galleria - Schema elettrico quadro servizi di cabina





WBS	Codifica Elaborato	Rev	Titolo Elaborato -- A301-00-D-CV-LS-SA00-01-001-B01 -- 15.06.05
NV03	A301-00-D-CV-DZ-NV03-0C-001-B00	0	Galleria - Raccolta impianti varie
NV03	A301-00-D-CV-EZ-NV03-00-001-B00	0	Indagini geofisiche - Sintesi dei risultati
NV03	A301-00-D-CV-F7-NV03-00-001-B00	0	Profilo longitudinale torrente Chiaravagna 1:1000/1:100
NV03	A301-00-D-CV-F7-NV03-00-002-B00	0	Profilo longitudinale 1:1.000/100
NV03	A301-00-D-CV-F8-NV03-00-001-B00	0	Galleria naturale - Profilo geologico-geomeccanico 1:500
NV03	A301-00-D-CV-F9-NV03-00-001-B00	0	Galleria naturale - Imbocco Nord - Fase costruttiva Profilo e sezioni 1:200
NV03	A301-00-D-CV-F9-NV03-00-002-B00	0	Galleria naturale - Imbocco Nord - Fase definitiva Profilo e sezioni 1:200
NV03	A301-00-D-CV-F9-NV03-00-003-B00	0	Galleria naturale - Imbocco Sud - Fase costruttiva Profilo e sezioni 1:200
NV03	A301-00-D-CV-F9-NV03-00-004-B00	0	Galleria naturale - Imbocco Sud - Fase definitiva Profilo e sezioni 1:200
NV03	A301-00-D-CV-N6-NV03-00-001-B00	0	Carta geotecnica
NV03	A301-00-D-CV-N6-NV03-00-002-B00	0	Ubicazione indagini geognostiche
NV03	A301-00-D-CV-N6-NV03-00-003-B00	0	Carta idrogeologica
NV03	A301-00-D-CV-NZ-NV03-00-001-B00	0	Carta degli affioramenti
NV03	A301-00-D-CV-NZ-NV03-00-002-B00	0	Carta geologica-geomorfologica
NV03	A301-00-D-CV-P7-NV03-00-001-B00	0	Planimetria per interventi di bonifica degli ordigni bellici 1:1000
NV03	A301-00-D-CV-P7-NV03-00-002-B00	0	Planimetria di tracciamento 1:1000
NV03	A301-00-D-CV-P7-NV03-00-003-B00	0	Planimetria di confronto 1:1000
NV03	A301-00-D-CV-P7-NV03-00-004-B00	0	Aree ed installazioni di cantiere
NV03	A301-00-D-CV-P8-NV03-00-001-B00	0	Planimetria con indicazione livelli di piena 1/3 1:500
NV03	A301-00-D-CV-P8-NV03-00-002-B00	0	Planimetria con indicazione livelli di piena 2/3 1:500
NV03	A301-00-D-CV-P8-NV03-00-003-B00	0	Planimetria con indicazione livelli di piena 3/3 1:500
NV03	A301-00-D-CV-P8-NV03-00-004-B00	0	Planimetria di progetto 1/2 1:500
NV03	A301-00-D-CV-P8-NV03-00-005-B00	0	Planimetria di progetto 2/2 1:500
NV03	A301-00-D-CV-P8-NV03-00-006-B00	0	Planimetria stato di fatto con inquadramento fotografico 1/2
NV03	A301-00-D-CV-P8-NV03-00-007-B00	0	Planimetria stato di fatto con inquadramento fotografico 2/2
NV03	A301-00-D-CV-P8-NV03-00-008-B00	0	Planimetria delle demolizioni 1/2 1:500
NV03	A301-00-D-CV-P8-NV03-00-009-B00	0	Planimetria delle demolizioni 2/2 1:500
NV03	A301-00-D-CV-P8-NV03-02-001-B00	0	VIABILITA' - ADEGUAMENTO DI VIA CHIARAVAGNA- INDIVIDUAZIONE E RISOLUZIONE INTERFERENZE- PLANIMETRIA INTERFERENZE 1 DI 2
NV03	A301-00-D-CV-P8-NV03-02-002-B00	0	VIABILITA' - ADEGUAMENTO DI VIA CHIARAVAGNA- INDIVIDUAZIONE E RISOLUZIONE INTERFERENZE- PLANIMETRIA INTERFERENZE 2 DI 2
NV03	A301-00-D-CV-P8-NV03-0C-001-B00	0	Segnaletica 1/2
NV03	A301-00-D-CV-P8-NV03-0C-002-B00	0	Segnaletica 2/2
NV03	A301-00-D-CV-P9-NV03-00-001-B00	0	Galleria naturale - Imbocco Nord - Fase costruttiva Planimetria 1:200
NV03	A301-00-D-CV-P9-NV03-00-002-B00	0	Galleria naturale - Imbocco Nord - Fase definitiva Planimetria 1:200
NV03	A301-00-D-CV-P9-NV03-00-003-B00	0	Galleria naturale - Imbocco Sud - Fase costruttiva Planimetria 1:200
NV03	A301-00-D-CV-P9-NV03-00-004-B00	0	Galleria naturale - Imbocco Sud - Fase definitiva Planimetria 1:200
NV03	A301-00-D-CV-P9-NV03-02-001-B00	0	VIABILITA' - ADEGUAMENTO DI VIA CHIARAVAGNA- INDIVIDUAZIONE E RISOLUZIONE INTERFERENZE- PLANIMETRIA ATTUALE E DI PROGETTO 1 di 6
NV03	A301-00-D-CV-P9-NV03-02-002-B00	0	VIABILITA' - ADEGUAMENTO DI VIA CHIARAVAGNA- INDIVIDUAZIONE E RISOLUZIONE INTERFERENZE- PLANIMETRIA ATTUALE E DI PROGETTO 2 di 6
NV03	A301-00-D-CV-P9-NV03-02-003-B00	0	VIABILITA' - ADEGUAMENTO DI VIA CHIARAVAGNA- INDIVIDUAZIONE E RISOLUZIONE INTERFERENZE- PLANIMETRIA ATTUALE E DI PROGETTO 3 di 6
NV03	A301-00-D-CV-P9-NV03-02-004-B00	0	VIABILITA' - ADEGUAMENTO DI VIA CHIARAVAGNA- INDIVIDUAZIONE E RISOLUZIONE INTERFERENZE- PLANIMETRIA ATTUALE E DI PROGETTO 4 di 6
NV03	A301-00-D-CV-P9-NV03-02-005-B00	0	VIABILITA' - ADEGUAMENTO DI VIA CHIARAVAGNA- INDIVIDUAZIONE E RISOLUZIONE INTERFERENZE- PLANIMETRIA ATTUALE E DI PROGETTO 5 di 6
NV03	A301-00-D-CV-P9-NV03-02-006-B00	0	VIABILITA' - ADEGUAMENTO DI VIA CHIARAVAGNA- INDIVIDUAZIONE E RISOLUZIONE INTERFERENZE- PLANIMETRIA ATTUALE E DI PROGETTO 6 di 6
NV03	A301-00-D-CV-PZ-NV03-00-002-B00	0	Passarella pedonale I: planimetria individuazione delle opere, pianta,prospetto, sezioni varie
NV03	A301-00-D-CV-PZ-NV03-00-003-B00	0	Passarella pedonale II: planimetria individuazione delle opere, pianta,prospetto, sezioni varie
NV03	A301-00-D-CV-PZ-NV03-00-004-B00	0	Ponte 1 - Passerella deviazione definitiva servizi - varie
NV03	A301-00-D-CV-PZ-NV03-00-005-B00	0	Ponte 2 - Passerella deviazione definitiva servizi - varie
NV03	A301-00-D-CV-PZ-NV03-00-006-B00	0	Ponte 3 - Passerella deviazione definitiva servizi - varie
NV03	A301-00-D-CV-PZ-NV03-0C-001-B00	0	Galleria - Planimetria impianto di illuminazione permanente varie
NV03	A301-00-D-CV-PZ-NV03-0C-002-B00	0	Galleria - Planimetria impianto di illuminazione rinforzi varie
NV03	A301-00-D-CV-PZ-NV03-0C-004-B00	0	nuova viabilità -opere civili - ADEGUAMENTO VIA CHIARAVAGNA Galleria - Planimetria cabina elettrica e locale G.E. varie
NV03	A301-00-D-CV-PZ-NV03-0C-005-B00	0	nuova viabilità -opere civili - ADEGUAMENTO VIA CHIARAVAGNA Galleria - Planimetria impianti di illuminazione, FM e terra di cabina varie
NV03	A301-00-D-CV-RB-NV03-00-001-B00	0	Relazione geologica
NV03	A301-00-D-CV-RB-NV03-00-002-B00	0	Relazione geotecnica - Caratterizzazione terreni opere all'aperto
NV03	A301-00-D-CV-RB-NV03-00-003-B00	0	Relazione idrogeologica
NV03	A301-00-D-CV-RE-NV03-0C-001-B00	0	nuova viabilità -opere civili - ADEGUAMENTO VIA CHIARAVAGNA Impianti - Disciplinare tecnico costruttivo
NV03	A301-00-D-CV-RG-NV03-00-001-B00	0	Relazione generale
NV03	A301-00-D-CV-RG-NV03-00-002-B00	0	Studio di fattibilità ambientale - Relazione generale
NV03	A301-00-D-CV-RG-NV03-00-003-B00	0	Studio di fattibilità ambientale - Documentazione fotografica
NV03	A301-00-D-CV-RI-NV03-00-001-B00	0	Relazione idraulica
NV03	A301-00-D-CV-RO-NV03-00-001-B00	0	VIABILITA' - ADEGUAMENTO DI VIA CHIARAVAGNA - INDIVIDUAZIONE E RISOLUZIONE INTERFERENZE - RELAZIONE TECNICA DESCRITTIVA
NV03	A301-00-D-CV-RO-NV03-0C-001-B00	0	Impianti - Relazione tecnica descrittiva

CONSORZIO 			
WBS	Codifica Elaborato	Rev	Titolo Elaborato -- A301-00-D-CV-LS-SA00-01-001-B01 -- 15.06.05
NV03	A301-00-D-CV-SD-NV03-00-001-B00	0	Studio di fattibilita' ambientale - Studio acustico
NV03	A301-00-D-CV-TT-NV03-00-001-B00	0	Caratteristiche materiali e note
NV03	A301-00-D-CV-TT-NV03-0C-001-B00	0	nuova viabilita' -opere civili - ADEGUAMENTO VIA CHIARAVAGNA Galleria - Tabella cavi
NV03	A301-00-D-CV-W9-NV03-00-001-B00	0	Sezioni trasversali Tav. 1/3 1:200
NV03	A301-00-D-CV-W9-NV03-00-002-B00	0	Sezioni trasversali Tav. 2/3 1:200
NV03	A301-00-D-CV-W9-NV03-00-003-B00	0	Sezioni trasversali Tav. 3/3 1:200
NV03	A301-00-D-CV-W9-NV03-00-004-B00	0	Sezioni geotecniche ponti
NV03	A301-00-D-CV-W9-NV03-00-005-B00	0	Sezioni geotecniche opere di ampliamento
NV03	A301-00-D-CV-WA-NV03-00-001-B00	0	Galleria naturale - Sezione tipo C2bis Carpenteria Scavi e consolidamenti 1:100
NV03	A301-00-D-CV-WA-NV03-00-002-B00	0	Galleria naturale - Sezione tipo C2 Carpenteria Scavi e consolidamenti 1:100
NV03	A301-00-D-CV-WA-NV03-00-003-B00	0	Sezioni idrauliche
NV03	A301-00-D-CV-WA-NV03-02-001-B00	0	VIABILITA' - ADEGUAMENTO DI VIA CHIARAVAGNA - INDIVIDUAZIONE E RISOLUZIONE INTERFERENZE - SEZIONI DI PROGETTO 1 di 6
NV03	A301-00-D-CV-WA-NV03-02-002-B00	0	VIABILITA' - ADEGUAMENTO DI VIA CHIARAVAGNA - INDIVIDUAZIONE E RISOLUZIONE INTERFERENZE - SEZIONI DI PROGETTO 2 di 6
NV03	A301-00-D-CV-WA-NV03-02-003-B00	0	VIABILITA' - ADEGUAMENTO DI VIA CHIARAVAGNA - INDIVIDUAZIONE E RISOLUZIONE INTERFERENZE - SEZIONI DI PROGETTO 3 di 6
NV03	A301-00-D-CV-WA-NV03-02-004-B00	0	VIABILITA' - ADEGUAMENTO DI VIA CHIARAVAGNA - INDIVIDUAZIONE E RISOLUZIONE INTERFERENZE - SEZIONI DI PROGETTO 4 di 6
NV03	A301-00-D-CV-WA-NV03-02-005-B00	0	VIABILITA' - ADEGUAMENTO DI VIA CHIARAVAGNA - INDIVIDUAZIONE E RISOLUZIONE INTERFERENZE - SEZIONI DI PROGETTO 5 di 6
NV03	A301-00-D-CV-WA-NV03-02-006-B00	0	VIABILITA' - ADEGUAMENTO DI VIA CHIARAVAGNA - INDIVIDUAZIONE E RISOLUZIONE INTERFERENZE - SEZIONI DI PROGETTO 6 di 6
NV03	A301-00-D-CV-WB-NV03-00-001-B00	0	Galleria naturale - Opere di finitura 1:50
NV03	A301-00-D-CV-WZ-NV03-00-001-B00	0	Sezioni tipo tracciato principale Tav. 1/3 varie
NV03	A301-00-D-CV-WZ-NV03-00-002-B00	0	Sezioni tipo tracciato principale Tav. 2/3 varie
NV03	A301-00-D-CV-WZ-NV03-00-003-B00	0	Sezioni tipo tracciato principale Tav. 3/3 varie
NV03	A301-00-D-CV-WZ-NV03-00-004-B00	0	GALLERIA NATURALE - SEZIONI TRASVERSALI GEOLOGICHE
			NV04
NV04	A301-00-D-CV-BZ-NV04-04-001-B00	0	Prospetti muri e carpenterie 1/3
NV04	A301-00-D-CV-BZ-NV04-04-002-B00	0	Prospetti muri e carpenterie 2/3
NV04	A301-00-D-CV-BZ-NV04-04-003-B00	0	Prospetti muri e carpenterie 3/3
NV04	A301-00-D-CV-CL-NV04-00-001-B00	0	Muri di sostegno e controripa : relazione di predimensionamento
NV04	A301-00-D-CV-F7-NV04-00-001-B00	0	Profilo longitudinale
NV04	A301-00-D-CV-N7-NV04-00-001-B00	0	Ubicazione indagini geognostiche
NV04	A301-00-D-CV-NZ-NV04-00-001-B00	0	Carta geologica-geomorfologica
NV04	A301-00-D-CV-NZ-NV04-00-002-B00	0	Carta e sezioni geotecniche varie
NV04	A301-00-D-CV-P7-NV04-00-001-B00	0	Planimetria idraulica
NV04	A301-00-D-CV-P8-NV04-00-001-B00	0	Planimetria di progetto
NV04	A301-00-D-CV-P8-NV04-00-002-B00	0	Planimetria per interventi di bonifica degli ordigni bellici 1:500
NV04	A301-00-D-CV-P8-NV04-00-003-B00	0	Planimetria di tracciamento 1:500
NV04	A301-00-D-CV-P8-NV04-02-001-B00	0	VIABILITA' - NUOVA VIABILITA' IMBOCCO FEGINO COL2 - CBL2 - Progetto stradale Planimetria interferenze
NV04	A301-00-D-CV-P8-NV04-0C-001-B00	0	Segnaletica
NV04	A301-00-D-CV-P8-NV04-0E-001-B00	0	NUOVA VIABILITA' IMBOCCO FEGINO COL2 - CBL2 - Planimetria di Progetto
NV04	A301-00-D-CV-RB-NV04-00-001-B00	0	Relazione geologica
NV04	A301-00-D-CV-RB-NV04-00-002-B00	0	Relazione geotecnica - Caratterizzazione terreni
NV04	A301-00-D-CV-RG-NV04-00-001-B00	0	Relazione generale
NV04	A301-00-D-CV-RG-NV04-00-002-B00	0	Studio di fattibilita' ambientale - Relazione generale
NV04	A301-00-D-CV-RG-NV04-00-003-B00	0	Studio di fattibilita' ambientale - Documentazione fotografica
NV04	A301-00-D-CV-RG-NV04-0E-001-B00	0	NUOVA VIABILITA' IMBOCCO FEGINO COL2 - CBL2 - Relazione illustrativa
NV04	A301-00-D-CV-RI-NV04-00-001-B00	0	Relazione idraulica
NV04	A301-00-D-CV-RO-NV04-00-001-B00	0	VIABILITA' - INTERFERENZE SOPRA-SOTTO SERVIZI - PROGETTO DI RISOLUZIONE - NUOVA VIABILITA' IMBOCCO FEGINO COL2 - CBL2 Relazione Tecnica descrittiva
NV04	A301-00-D-CV-SD-NV04-00-001-B00	0	Studio di fattibilita' ambientale - Studio acustico
NV04	A301-00-D-CV-TT-NV04-00-001-B00	0	Caratteristiche materiali e note
NV04	A301-00-D-CV-W9-NV04-00-001-B00	0	Sezioni trasversali 1/3
NV04	A301-00-D-CV-W9-NV04-00-002-B00	0	Sezioni trasversali 2/3
NV04	A301-00-D-CV-W9-NV04-00-003-B00	0	Sezioni trasversali 3/3
NV04	A301-00-D-CV-WZ-NV04-00-001-B00	0	Sezioni tipo tracciato
			NV05
NV05	A301-00-D-CV-AZ-NV05-00-001-B00	0	NUOVA VIABILITA' DI ACCESSO AL CANTIERE OPERATIVO km 1+180 - INTERFERENZE SOPRA-SOTTO SERVIZI - Planimetria generale
NV05	A301-00-D-CV-AZ-NV05-00-002-B00	0	NUOVA VIABILITA' DI ACCESSO AL CANTIERE OPERATIVO km 1+180 - INTERFERENZE SOPRA-SOTTO SERVIZI - Progetto specifico di risoluzione - Sezioni e particolari costruttivi
NV05	A301-00-D-CV-BD-NV05-00-001-B00	0	PIANO PARTICELLARE - NUOVA VIABILITA' DI ACCESSO AL CANTIERE OPERATIVO KM 1+180
NV05	A301-00-D-CV-BZ-NV05-00-001-B00	0	Opere di scavalco degli oleodotti varie
NV05	A301-00-D-CV-BZ-NV05-04-001-B00	0	Muri di sostegno e controripa : carpenteria 1/2 varie
NV05	A301-00-D-CV-BZ-NV05-04-002-B00	0	Muri di sostegno e controripa : carpenteria 2/2 varie
NV05	A301-00-D-CV-CL-NV05-00-001-B00	0	Allargamento ponte sul Ciliegio: relazione di predimensionamento

CONSORZIO 			
WBS	Codifica Elaborato	Rev	Titolo Elaborato -- A301-00-D-CV-LS-SA00-01-001-B01 -- 15.06.05
NV05	A301-00-D-CV-CL-NV05-04-001-B00	0	Opere di sostegno : relazione di predimensionamento
NV05	A301-00-D-CV-F8-NV05-00-001-B00	0	Profilo longitudinale 1:500/100
NV05	A301-00-D-CV-NZ-NV05-00-001-B00	0	Carta geologica-geomorfologica 1:2500
NV05	A301-00-D-CV-NZ-NV05-00-002-B00	0	Carta e sezioni geotecniche varie
NV05	A301-00-D-CV-P8-NV05-00-001-B00	0	Planimetria con indicazione livelli di piena 1:500
NV05	A301-00-D-CV-P8-NV05-00-002-B00	0	Planimetria di progetto 1:500
NV05	A301-00-D-CV-P8-NV05-00-003-B00	0	Planimetria per interventi di bonifica degli ordigni bellici 1:500
NV05	A301-00-D-CV-P8-NV05-00-004-B00	0	Planimetria di tracciamento 1:500
NV05	A301-00-D-CV-P8-NV05-0C-001-B00	0	Segnaletica 1:500
NV05	A301-00-D-CV-P8-NV05-0E-001-B00	0	NUOVA VIABILITA' DI ACCESSO AL CANTIERE V111 AL KM 1+180 - Planimetria di progetto
NV05	A301-00-D-CV-PZ-NV05-00-001-B00	0	Allargamento ponte sul rio Ciliegio varie
NV05	A301-00-D-CV-RB-NV05-00-001-B00	0	Relazione geologica-geotecnica - Caratterizzazione terreni
NV05	A301-00-D-CV-RG-NV05-00-001-B00	0	Relazione generale
NV05	A301-00-D-CV-RG-NV05-00-002-B00	0	Studio di fattibilita' ambientale - Relazione generale
NV05	A301-00-D-CV-RG-NV05-00-003-B00	0	Studio di fattibilita' ambientale - Documentazione fotografica
NV05	A301-00-D-CV-RG-NV05-0E-001-B00	0	NUOVA VIABILITA' DI ACCESSO AL CANTIERE V111 AL KM 1+180 - Relazione illustrativa
NV05	A301-00-D-CV-RI-NV05-00-001-B00	0	Relazione idraulica
NV05	A301-00-D-CV-RO-NV05-00-001-B00	0	NUOVA VIABILITA DI ACCESSO AL CANTIERE OPERATIVO V111 FEGINO AL km 1+180 - INTERFERENZE SOPRA-SOTTO SERVIZI - RELAZIONE TECNICA DESCRITTIVA
NV05	A301-00-D-CV-SD-NV05-00-001-B00	0	Studio di fattibilita' ambientale - Studio acustico
NV05	A301-00-D-CV-TT-NV05-00-001-B00	0	Caratteristiche materiali e note
NV05	A301-00-D-CV-W9-NV05-00-001-B00	0	Sezioni trasversali Tav. 1/3 1:200
NV05	A301-00-D-CV-W9-NV05-00-002-B00	0	Sezioni trasversali Tav. 2/3 1:200
NV05	A301-00-D-CV-W9-NV05-00-003-B00	0	Sezioni trasversali Tav. 3/3 1:200
NV05	A301-00-D-CV-WZ-NV05-00-001-B00	0	Sezioni tipo tracciato principale varie
NV07			
NV07	A301-00-D-CV-AZ-NV07-00-002-B00	0	VIABILITA' - ADEGUAMENTO NODO DI PONTEDECIMO - INTERFERENZE SOPRA-SOTTO SERVIZI - Progetto specifico di risoluzione - Sezioni e particolari costruttivi
NV07	A301-00-D-CV-BB-NV07-06-001-B00	0	Ponte - carpenteria - Spalle A-B
NV07	A301-00-D-CV-BB-NV07-06-003-B00	0	Viadotto 1 - Spalle - carpenteria
NV07	A301-00-D-CV-BB-NV07-06-004-B00	0	Viadotto 1 - Pile - carpenteria
NV07	A301-00-D-CV-BB-NV07-06-005-B00	0	Viadotto 2 - Spalle - carpenteria
NV07	A301-00-D-CV-BB-NV07-06-006-B00	0	Viadotto 2 - Pile - carpenteria
NV07	A301-00-D-CV-BB-NV07-07-001-B00	0	Ponte - carpenteria - Impalcato
NV07	A301-00-D-CV-BD-NV07-00-001-B00	0	PIANO PARTICELLARE - ADEGUAMENTO NODO DI PONTEDECIMO
NV07	A301-00-D-CV-BZ-NV07-07-001-B00	0	nuova viabilita' -opere civili - ADEGUAMENTO NODO DI PONTEDECIMO Viadotto 1 - Impalcato - carpenteria varie
NV07	A301-00-D-CV-BZ-NV07-07-002-B00	0	nuova viabilita' -opere civili - ADEGUAMENTO NODO DI PONTEDECIMO Viadotto 2 - Impalcato - carpenteria varie
NV07	A301-00-D-CV-C4-NV07-00-001-B00	0	nuova viabilita' -opere civili - ADEGUAMENTO NODO DI PONTEDECIMO Corografia 1:10000
NV07	A301-00-D-CV-CL-NV07-00-001-B00	0	Ponte - Relazione di calcolo
NV07	A301-00-D-CV-CL-NV07-00-002-B00	0	Viadotto 1 - Relazione di calcolo
NV07	A301-00-D-CV-CL-NV07-00-003-B00	0	Viadotto 2 - Relazione di calcolo
NV07	A301-00-D-CV-CL-NV07-00-004-B00	0	Opere minori - Relazione di calcolo
NV07	A301-00-D-CV-F7-NV07-00-001-B00	0	nuova viabilita' -opere civili - ADEGUAMENTO NODO DI PONTEDECIMO Profilo longitudinale lungo t. Verde 1:1000/100
NV07	A301-00-D-CV-F8-NV07-00-001-B00	0	Profilo longitudinale ramo A e ramo B
NV07	A301-00-D-CV-N6-NV07-00-001-B00	0	Carta geologica-geomorfologica
NV07	A301-00-D-CV-N6-NV07-00-002-B00	0	Carta geotecnica
NV07	A301-00-D-CV-P7-NV07-00-001-B00	0	nuova viabilita' -opere civili - ADEGUAMENTO NODO DI PONTEDECIMO Planimetria interventi di bonifica degli ordigni bellici 1:1000
NV07	A301-00-D-CV-P8-NV07-00-001-B00	0	Planimetria con indicazione livelli di piena 1/2
NV07	A301-00-D-CV-P8-NV07-00-002-B00	0	Planimetria con indicazione livelli di piena 2/2
NV07	A301-00-D-CV-P8-NV07-00-003-B00	0	Planimetria di progetto con tracciamento
NV07	A301-00-D-CV-P8-NV07-00-004-B00	0	Planimetria con individuazione interventi
NV07	A301-00-D-CV-P8-NV07-00-005-B00	0	Planimetria Impianto di illuminazione pubblica e smaltimento acque
NV07	A301-00-D-CV-P8-NV07-00-006-B00	0	Planimetria segnaletica stradale
NV07	A301-00-D-CV-P8-NV07-00-007-B00	0	Planimetria cantierizzazione
NV07	A301-00-D-CV-P8-NV07-00-008-B00	0	PLANIMETRIA CON INDIVIDUAZIONE DEMOLIZIONI
NV07	A301-00-D-CV-P8-NV07-02-001-B00	0	VIABILITA' - ADEGUAMENTO NODO DI PONTEDECIMO - PLANIMETRIE CON INDIVIDUAZIONE SOTTOSERVIZI
NV07	A301-00-D-CV-P9-NV07-00-001-B00	0	Ponte - fasi di lavorazione
NV07	A301-00-D-CV-P9-NV07-00-002-B00	0	nuova viabilita' -opere civili - ADEGUAMENTO NODO DI PONTEDECIMO Viadotto 1 - Cantierizzazione e fasi di lavorazione 1:200
NV07	A301-00-D-CV-P9-NV07-00-003-B00	0	nuova viabilita' -opere civili - ADEGUAMENTO NODO DI PONTEDECIMO Viadotto 2 - Cantierizzazione e fasi di lavorazione 1:200
NV07	A301-00-D-CV-P9-NV07-02-001-B00	0	VIABILITA' - ADEGUAMENTO NODO DI PONTEDECIMO - INDIVIDUAZIONE E RISOLUZIONE INTERFERENZE - PLANIMETRIE ATTUALE E DI PROGETTO 1 DI 3
NV07	A301-00-D-CV-P9-NV07-02-002-B00	0	VIABILITA' - ADEGUAMENTO NODO DI PONTEDECIMO - INDIVIDUAZIONE E RISOLUZIONE INTERFERENZE - PLANIMETRIE ATTUALE E DI PROGETTO 2 DI 3
NV07	A301-00-D-CV-P9-NV07-02-003-B00	0	VIABILITA' - ADEGUAMENTO NODO DI PONTEDECIMO - INDIVIDUAZIONE E RISOLUZIONE INTERFERENZE - PLANIMETRIE ATTUALE E DI PROGETTO 3 DI 3







WBS	Codifica Elaborato	Rev	Titolo Elaborato -- A301-00-D-CV-LS-SA00-01-001-B01 -- 15.06.05
NV07	A301-00-D-CV-PB-NV07-04-004-B00	0	Interventi a sbalzo CS01 - CS02
NV07	A301-00-D-CV-PB-NV07-04-005-B00	0	Muri M01-M02
NV07	A301-00-D-CV-PB-NV07-04-006-B00	0	Muri M03-M04-M05-M06-M07
NV07	A301-00-D-CV-PB-NV07-04-007-B00	0	Muri M08-M09
NV07	A301-00-D-CV-PB-NV07-04-009-B00	0	Muro M10
NV07	A301-00-D-CV-PB-NV07-04-010-B00	0	Muri M11-M12-M13-M14
NV07	A301-00-D-CV-PZ-NV07-00-001-B00	0	Ponte - Planimetria , prospetto e sezioni tipo
NV07	A301-00-D-CV-PZ-NV07-00-002-B00	0	Viadotto 1 - Planimetria , prospetto e sezioni trasversali
NV07	A301-00-D-CV-PZ-NV07-00-003-B00	0	Viadotto 2 - Planimetria, prospetto e sezioni trasversali
NV07	A301-00-D-CV-RB-NV07-00-001-B00	0	Relazione geologica
NV07	A301-00-D-CV-RB-NV07-00-002-B00	0	Relazione geotecnica
NV07	A301-00-D-CV-RB-NV07-00-003-B00	0	Documentazione fotografica degli affioramenti litologici
NV07	A301-00-D-CV-RB-NV07-00-004-B00	0	Campagna d'indagine geognostica
NV07	A301-00-D-CV-RG-NV07-00-001-B00	0	Relazione tecnico illustrativa
NV07	A301-00-D-CV-RG-NV07-00-002-B00	0	nuova viabilità -opere civili - ADEGUAMENTO NODO DI PONTEDECIMO Documentazione fotografica
NV07	A301-00-D-CV-RG-NV07-00-003-B00	0	Studio di fattibilità ambientale - Relazione generale
NV07	A301-00-D-CV-RG-NV07-00-004-B00	0	Studio di fattibilità ambientale - Documentazione fotografica
NV07	A301-00-D-CV-RG-NV07-00-005-B00	0	Studio di fattibilità ambientale - Inserimenti fotografici delle opere in progetto
NV07	A301-00-D-CV-RI-NV07-00-001-B00	0	Relazione idraulica
NV07	A301-00-D-CV-RO-NV07-00-001-B00	0	VIABILITA' - ADEGUAMENTO NODO DI PONTEDECIMO - INTERFERENZE SOPRA-SOTTOSERVIZI - RELAZIONE TECNICA DESCRITTIVA
NV07	A301-00-D-CV-SD-NV07-00-001-B00	0	Studio di fattibilità ambientale - Studio acustico
NV07	A301-00-D-CV-TT-NV07-00-001-B00	0	Tabella materiali e prescrizioni
NV07	A301-00-D-CV-W6-NV07-00-001-B00	0	Sezioni geologico-geotecniche
NV07	A301-00-D-CV-W9-NV07-00-001-B00	0	Sezioni trasversali da sez.1 a Pila 4
NV07	A301-00-D-CV-W9-NV07-00-002-B00	0	Sezioni trasversali - da spalla B a sez.18
NV07	A301-00-D-CV-W9-NV07-00-003-B00	0	Sezioni trasversali ramo A - ramo B
NV07	A301-00-D-CV-W9-NV07-00-004-B00	0	Sezioni trasversali - da sez.19 a sez.25-
NV07	A301-00-D-CV-WA-NV07-02-001-B00	0	VIABILITA' - ADEGUAMENTO NODO DI PONTEDECIMO - INDIVIDUAZIONE E RISOLUZIONE INTERFERENZE - SEZIONI DI PROGETTO 1 DI 4
NV07	A301-00-D-CV-WA-NV07-02-002-B00	0	VIABILITA' - ADEGUAMENTO NODO DI PONTEDECIMO - INDIVIDUAZIONE E RISOLUZIONE INTERFERENZE - SEZIONI DI PROGETTO 2 DI 4
NV07	A301-00-D-CV-WA-NV07-02-003-B00	0	VIABILITA' - ADEGUAMENTO NODO DI PONTEDECIMO - INDIVIDUAZIONE E RISOLUZIONE INTERFERENZE - SEZIONI DI PROGETTO 3 DI 4
NV07	A301-00-D-CV-WA-NV07-02-004-B00	0	VIABILITA' - ADEGUAMENTO NODO DI PONTEDECIMO - INDIVIDUAZIONE E RISOLUZIONE INTERFERENZE - SEZIONI DI PROGETTO 4 DI 4
NV07	A301-00-D-CV-WZ-NV07-00-001-B00	0	Sezioni tipo
NV08			
NV08	A301-00-D-CV-AZ-NV08-00-001-B00	0	VIABILITA' - ADEGUAMENTO S.P.4 - INTERFERENZE SOPRA-SOTTOSERVIZI - PLANIMETRIA GENERALE
NV08	A301-00-D-CV-AZ-NV08-00-002-B00	0	VIABILITA' - ADEGUAMENTO S.P.4 - INTERFERENZE SOPRA-SOTTOSERVIZI - PROGETTO SPECIFICO DI RISOLUZIONE - Sezioni e particolari costruttivi
NV08	A301-00-D-CV-BD-NV08-00-001-B00	0	PIANO PARTICELLARE - ADEGUAMENTO S.P.4
NV08	A301-00-D-CV-BD-NV08-00-002-B00	0	PIANO PARTICELLARE - ADEGUAMENTO SP4
NV08	A301-00-D-CV-C4-NV08-00-001-B00	0	nuova viabilità -opere civili - ADEGUAMENTO S.P.4 Corografia 1:10000
NV08	A301-00-D-CV-CL-NV08-00-002-B00	0	Opere minori -muri- Relazione di calcolo
NV08	A301-00-D-CV-CL-NV08-00-003-B00	0	Opere minori - sbalzi, scatolari e paratie - Relazione di calcolo
NV08	A301-00-D-CV-F7-NV08-00-001-B00	0	nuova viabilità -opere civili - ADEGUAMENTO S.P.4 Profilo longitudinale 1:1000/100
NV08	A301-00-D-CV-F9-NV08-04-003-B00	0	Muri M01 - M02
NV08	A301-00-D-CV-F9-NV08-04-004-B00	0	Muro M03
NV08	A301-00-D-CV-F9-NV08-04-005-B00	0	Muri M04 -M05
NV08	A301-00-D-CV-F9-NV08-04-006-B00	0	Muro M06
NV08	A301-00-D-CV-F9-NV08-04-007-B00	0	Muri M07 - M08 - M09 - M10
NV08	A301-00-D-CV-F9-NV08-04-008-B00	0	Sbalzi -CS01-CS02-CS03-CS04-CS05-CS06-CS07
NV08	A301-00-D-CV-F9-NV08-04-009-B00	0	Scatolari T4-T6-T8
NV08	A301-00-D-CV-N6-NV08-00-001-B00	0	Carta geologica-geomorfologica
NV08	A301-00-D-CV-N6-NV08-00-002-B00	0	Carta geotecnica
NV08	A301-00-D-CV-P7-NV08-00-002-B00	0	Planimetria per interventi di bonifica degli ordigni bellici -parte A
NV08	A301-00-D-CV-P7-NV08-00-003-B00	0	planimetria per interventi di bonifica degli ordigni bellici -parte B
NV08	A301-00-D-CV-P7-NV08-00-004-B00	0	Planimetria per interventi di bonifica degli ordigni bellici - parte C
NV08	A301-00-D-CV-P8-NV08-00-001-B00	0	planimetria con indicazione livelli di piena 1/ 3
NV08	A301-00-D-CV-P8-NV08-00-002-B00	0	planimetria con indicazione livelli di piena 2 / 3
NV08	A301-00-D-CV-P8-NV08-00-003-B00	0	planimetria con indicazione livelli di piena 3 / 3
NV08	A301-00-D-CV-P8-NV08-00-004-B00	0	Planimetria di progetto con tracciamento, smaltimento acque e barriere guardiavia - Parte A
NV08	A301-00-D-CV-P8-NV08-00-005-B00	0	Planimetria di progetto con tracciamento, smaltimento acque e barriere guardiavia - Parte B
NV08	A301-00-D-CV-P8-NV08-00-006-B00	0	Planimetria di progetto con tracciamento, smaltimento acque e barriere guardiavia - Parte C
NV08	A301-00-D-CV-P8-NV08-00-007-B00	0	nuova viabilità -opere civili - ADEGUAMENTO S.P.4 Planimetria con individuazione interventi - Parte A 1:500

CONSORZIO 			
WBS	Codifica Elaborato	Rev	Titolo Elaborato -- A301-00-D-CV-LS-SA00-01-001-B01 -- 15.06.05
NV08	A301-00-D-CV-P8-NV08-00-008-B00	0	nuova viabilità -opere civili - ADEGUAMENTO S.P.4 Planimetria con individuazione interventi - Parte B 1:500
NV08	A301-00-D-CV-P8-NV08-00-009-B00	0	Planimetria con individuazione interventi - Parte C
NV08	A301-00-D-CV-P8-NV08-00-010-B00	0	planimetria di cantierizzazione -Parte A
NV08	A301-00-D-CV-P8-NV08-00-011-B00	0	Planimetria di cantierizzazione -Parte B
NV08	A301-00-D-CV-P8-NV08-00-012-B00	0	Planimetria di cantierizzazione - Parte C
NV08	A301-00-D-CV-P8-NV08-00-013-B00	0	Planimetria con individuazione demolizioni - Parte A
NV08	A301-00-D-CV-P8-NV08-00-014-B00	0	Planimetria con individuazione demolizioni - Parte B
NV08	A301-00-D-CV-P8-NV08-00-015-B00	0	Planimetria con individuazione demolizioni - Parte C
NV08	A301-00-D-CV-P8-NV08-00-016-B00	0	Planimetria segnaletica stradale - Parte A
NV08	A301-00-D-CV-P8-NV08-00-017-B00	0	Planimetria segnaletica stradale - Parte B
NV08	A301-00-D-CV-P8-NV08-00-018-B00	0	Planimetria segnaletica stradale - Parte C
NV08	A301-00-D-CV-P9-NV08-02-001-B00	0	VIABILITA' - ADEGUAMENTO S.P.4- INDIVIDUAZIONE E RISOLUZIONE INTEREFERENZE - PLANIMETRIE ATTUALE E DI PROGETTO 1 DI 10
NV08	A301-00-D-CV-P9-NV08-02-002-B00	0	VIABILITA' - ADEGUAMENTO S.P.4- INDIVIDUAZIONE E RISOLUZIONE INTEREFERENZE - PLANIMETRIE ATTUALE E DI PROGETTO 2 DI 10
NV08	A301-00-D-CV-P9-NV08-02-003-B00	0	VIABILITA' - ADEGUAMENTO S.P.4- INDIVIDUAZIONE E RISOLUZIONE INTEREFERENZE - PLANIMETRIE ATTUALE E DI PROGETTO 3 DI 10
NV08	A301-00-D-CV-P9-NV08-02-004-B00	0	VIABILITA' - ADEGUAMENTO S.P.4- INDIVIDUAZIONE E RISOLUZIONE INTEREFERENZE - PLANIMETRIE ATTUALE E DI PROGETTO 4 DI 10
NV08	A301-00-D-CV-P9-NV08-02-005-B00	0	VIABILITA' - ADEGUAMENTO S.P.4- INDIVIDUAZIONE E RISOLUZIONE INTEREFERENZE - PLANIMETRIE ATTUALE E DI PROGETTO 5 DI 10
NV08	A301-00-D-CV-P9-NV08-02-006-B00	0	VIABILITA' - ADEGUAMENTO S.P.4- INDIVIDUAZIONE E RISOLUZIONE INTEREFERENZE - PLANIMETRIE ATTUALE E DI PROGETTO 6 DI 10
NV08	A301-00-D-CV-P9-NV08-02-007-B00	0	VIABILITA' - ADEGUAMENTO S.P.4- INDIVIDUAZIONE E RISOLUZIONE INTEREFERENZE - PLANIMETRIE ATTUALE E DI PROGETTO 7 DI 10
NV08	A301-00-D-CV-P9-NV08-02-008-B00	0	VIABILITA' - ADEGUAMENTO S.P.4- INDIVIDUAZIONE E RISOLUZIONE INTEREFERENZE - PLANIMETRIE ATTUALE E DI PROGETTO 8 DI 10
NV08	A301-00-D-CV-P9-NV08-02-009-B00	0	VIABILITA' - ADEGUAMENTO S.P.4- INDIVIDUAZIONE E RISOLUZIONE INTEREFERENZE - PLANIMETRIE ATTUALE E DI PROGETTO 9 DI 10
NV08	A301-00-D-CV-P9-NV08-02-010-B00	0	VIABILITA' - ADEGUAMENTO S.P.4- INDIVIDUAZIONE E RISOLUZIONE INTEREFERENZE - PLANIMETRIE ATTUALE E DI PROGETTO 10 DI 10
NV08	A301-00-D-CV-PZ-NV08-00-001-B00	0	Opere minori - fasi di lavorazione
NV08	A301-00-D-CV-PZ-NV08-00-002-B00	0	Deviazione strada per lavaggi
NV08	A301-00-D-CV-RB-NV08-00-001-B00	0	Relazione geologica
NV08	A301-00-D-CV-RB-NV08-00-002-B00	0	Relazione geotecnica
NV08	A301-00-D-CV-RB-NV08-00-003-B00	0	Documentazione fotografica degli affioramenti litologici
NV08	A301-00-D-CV-RB-NV08-00-004-B00	0	Campagna d'indagine geognostica
NV08	A301-00-D-CV-RG-NV08-00-001-B00	0	Relazione tecnico illustrativa
NV08	A301-00-D-CV-RG-NV08-00-002-B00	0	nuova viabilità -opere civili - ADEGUAMENTO S.P.4 Documentazione fotografica
NV08	A301-00-D-CV-RG-NV08-00-003-B00	0	Studio di fattibilità ambientale - Relazione generale
NV08	A301-00-D-CV-RG-NV08-00-004-B00	0	Studio di fattibilità ambientale - Documentazione fotografica
NV08	A301-00-D-CV-RG-NV08-00-005-B00	0	Studio di fattibilità ambientale - Inserimenti fotografici delle opere in progetto
NV08	A301-00-D-CV-RI-NV08-00-001-B00	0	Relazione idraulica
NV08	A301-00-D-CV-RO-NV08-00-001-B00	0	VIABILITA' - ADEGUAMENTO S.P.4 - INDIVIDUAZIONE E RISOLUZIONE INTERFERENZE - RELAZIONE TECNICA DESCRITTIVA
NV08	A301-00-D-CV-SD-NV08-00-001-B00	0	Studio di fattibilità ambientale - Studio acustico
NV08	A301-00-D-CV-TT-NV08-00-001-B00	0	Tabella materiali e prescrizioni
NV08	A301-00-D-CV-W6-NV08-00-001-B00	0	Sezioni geologico-geotecniche
NV08	A301-00-D-CV-W9-NV08-00-001-B00	0	Sezioni trasversali - da 1 a 12
NV08	A301-00-D-CV-W9-NV08-00-002-B00	0	Sezioni trasversali - da 13 a 24
NV08	A301-00-D-CV-W9-NV08-00-003-B00	0	Sezioni trasversali - da 25 a 34
NV08	A301-00-D-CV-W9-NV08-00-004-B00	0	Sezioni trasversali - da 35 a 46
NV08	A301-00-D-CV-W9-NV08-00-005-B00	0	Sezioni trasversali - da 47 a 58
NV08	A301-00-D-CV-W9-NV08-00-006-B00	0	Sezioni trasversali - da 59 a 68
NV08	A301-00-D-CV-WA-NV08-02-001-B00	0	VIABILITA' - ADEGUAMENTO S.P.4- INDIVIDUAZIONE E RISOLUZIONE INTEREFERENZE - SEZIONI DI PROGETTO 1 DI 10
NV08	A301-00-D-CV-WA-NV08-02-002-B00	0	VIABILITA' - ADEGUAMENTO S.P.4- INDIVIDUAZIONE E RISOLUZIONE INTEREFERENZE - SEZIONI DI PROGETTO 2 DI 10
NV08	A301-00-D-CV-WA-NV08-02-003-B00	0	VIABILITA' - ADEGUAMENTO S.P.4- INDIVIDUAZIONE E RISOLUZIONE INTEREFERENZE - SEZIONI DI PROGETTO 3 DI 10
NV08	A301-00-D-CV-WA-NV08-02-004-B00	0	VIABILITA' - ADEGUAMENTO S.P.4- INDIVIDUAZIONE E RISOLUZIONE INTEREFERENZE - SEZIONI DI PROGETTO 4 DI 10
NV08	A301-00-D-CV-WA-NV08-02-005-B00	0	VIABILITA' - ADEGUAMENTO S.P.4- INDIVIDUAZIONE E RISOLUZIONE INTEREFERENZE - SEZIONI DI PROGETTO 5 DI 10
NV08	A301-00-D-CV-WA-NV08-02-006-B00	0	VIABILITA' - ADEGUAMENTO S.P.4- INDIVIDUAZIONE E RISOLUZIONE INTEREFERENZE - SEZIONI DI PROGETTO 6 DI 10
NV08	A301-00-D-CV-WA-NV08-02-007-B00	0	VIABILITA' - ADEGUAMENTO S.P.4- INDIVIDUAZIONE E RISOLUZIONE INTEREFERENZE - SEZIONI DI PROGETTO 7 DI 10
NV08	A301-00-D-CV-WA-NV08-02-008-B00	0	VIABILITA' - ADEGUAMENTO S.P.4- INDIVIDUAZIONE E RISOLUZIONE INTEREFERENZE - SEZIONI DI PROGETTO 8 DI 10
NV08	A301-00-D-CV-WA-NV08-02-009-B00	0	VIABILITA' - ADEGUAMENTO S.P.4- INDIVIDUAZIONE E RISOLUZIONE INTEREFERENZE - SEZIONI DI PROGETTO 9 DI 10
NV08	A301-00-D-CV-WA-NV08-02-010-B00	0	VIABILITA' - ADEGUAMENTO S.P.4- INDIVIDUAZIONE E RISOLUZIONE INTEREFERENZE - SEZIONI DI PROGETTO 10 DI 10
NV08	A301-00-D-CV-WB-NV08-00-001-B00	0	Sezioni tipo
NV09			
NV09	A301-00-D-CV-AZ-NV09-00-001-B00	0	VIABILITA' - ADEGUAMENTO S.P.6 DA CAMPOMORONE A ISOVERDE - INTERFERENZE SOPRA-SOTTOSERVIZI - PROGETTO SPECIFICO DI RISOLUZIONE - Planimetrie - sezioni - particolari
NV09	A301-00-D-CV-BD-NV09-00-001-B00	0	PIANO PARTICELLARE - ADEGUAMENTO SP6 DA CAMPOMOROME A ISOVERDE
NV09	A301-00-D-CV-BD-NV09-00-002-B00	0	PIANO PARTICELLARE - ADEGUAMENTO SP6 DA CAMPOMOROME A ISOVERDE
NV09	A301-00-D-CV-C4-NV09-00-001-B00	0	nuova viabilità -opere civili - ADEGUAMENTO S.P.6 DA CAMPOMORONE A ISOVERDE Corografia 1:10000
NV09	A301-00-D-CV-CL-NV09-00-002-B00	0	Opere minori- muri e consolidamento versante-Relazione di calcolo







WBS	Codifica Elaborato	Rev	Titolo Elaborato -- A301-00-D-CV-LS-SA00-01-001-B01 -- 15.06.05
NV09	A301-00-D-CV-CL-NV09-00-003-B00	0	Opere minori-sbalzi, paratie e scatolari - Relazione di calcolo
NV09	A301-00-D-CV-F7-NV09-00-001-B00	0	Profilo longitudinale
NV09	A301-00-D-CV-F9-NV09-04-004-B00	0	Muri -M03- -M04-
NV09	A301-00-D-CV-F9-NV09-04-005-B00	0	Muro -M01-intervento CH01
NV09	A301-00-D-CV-F9-NV09-04-006-B00	0	Sbalzi-CS01-CS02-CS03-CS04-CS05-CS06-CS07-CS08
NV09	A301-00-D-CV-N6-NV09-00-001-B00	0	Carta geologica-geomorfologica
NV09	A301-00-D-CV-N6-NV09-00-002-B00	0	Carta geotecnica
NV09	A301-00-D-CV-P7-NV09-00-002-B00	0	Planimetria per interventi di bonifica degli ordigni bellici-parte A
NV09	A301-00-D-CV-P7-NV09-00-003-B00	0	Planimetria per interventi di bonifica degli ordigni bellici -parte B
NV09	A301-00-D-CV-P7-NV09-00-004-B00	0	Planimetria per interventi di bonifica degli ordigni bellici- parte C
NV09	A301-00-D-CV-P8-NV09-00-001-B00	0	planimetria con indicazione livelli di piena 1/ 3
NV09	A301-00-D-CV-P8-NV09-00-002-B00	0	planimetria con indicazione livelli di piena 2/ 3
NV09	A301-00-D-CV-P8-NV09-00-003-B00	0	planimetria con indicazione livelli di piena 3/ 3
NV09	A301-00-D-CV-P8-NV09-00-004-B00	0	Planimetria di progetto con tracciamento, smaltimento acque e barriere guardiavia - Parte A
NV09	A301-00-D-CV-P8-NV09-00-005-B00	0	Planimetria di progetto con tracciamento, smaltimento acque e barriere guardiavia - Parte B
NV09	A301-00-D-CV-P8-NV09-00-006-B00	0	Planimetria di progetto con tracciamento, smaltimento acque e barriere guardiavia - Parte C
NV09	A301-00-D-CV-P8-NV09-00-007-B00	0	Planimetria con individuazione interventi - Parte A
NV09	A301-00-D-CV-P8-NV09-00-008-B00	0	Planimetria con individuazione interventi - Parte B
NV09	A301-00-D-CV-P8-NV09-00-009-B00	0	nuova viabilità -opere civili - ADEGUAMENTO S.P.6 DA CAMPOMORONE A ISOVERDE Planimetria con individuazione interventi - Parte C 1:500
NV09	A301-00-D-CV-P8-NV09-00-010-B00	0	Planimetria di cantierizzazione - parte C
NV09	A301-00-D-CV-P8-NV09-00-011-B00	0	Planimetria di cantierizzazione - parte B
NV09	A301-00-D-CV-P8-NV09-00-012-B00	0	planimetria di cantierizzazione -parte C
NV09	A301-00-D-CV-P8-NV09-00-013-B00	0	Planimetria con individuazione demolizioni - Parte A
NV09	A301-00-D-CV-P8-NV09-00-014-B00	0	Planimetria con individuazione demolizioni - Parte B
NV09	A301-00-D-CV-P8-NV09-00-015-B00	0	Planimetria con individuazione demolizioni - Parte C
NV09	A301-00-D-CV-P8-NV09-00-016-B00	0	PLANIMETRIA SEGNALETICA STRADALE - PARTE A
NV09	A301-00-D-CV-P8-NV09-00-017-B00	0	PLANIMETRIA SEGNALETICA STRADALE - PARTE B
NV09	A301-00-D-CV-P8-NV09-00-018-B00	0	PLANIMETRIA SEGNALETICA STRADALE - PARTE C
NV09	A301-00-D-CV-P8-NV09-02-001-B00	0	VIABILITA' - ADEGUAMENTO S.P.6 DA CAMPOMORONE A ISOVERDE - INTERFERENZE - PLANIMETRIE CON INDIVIDUAZIONE SOTTOSERVIZI - PARTE A
NV09	A301-00-D-CV-P8-NV09-02-002-B00	0	VIABILITA' - ADEGUAMENTO S.P.6 DA CAMPOMORONE A ISOVERDE - INTERFERENZE - PLANIMETRIE CON INDIVIDUAZIONE SOTTOSERVIZI - PARTE B
NV09	A301-00-D-CV-P8-NV09-02-003-B00	0	VIABILITA' - ADEGUAMENTO S.P.6 DA CAMPOMORONE A ISOVERDE - INTERFERENZE - PLANIMETRIE CON INDIVIDUAZIONE SOTTOSERVIZI - PARTE C
NV09	A301-00-D-CV-P9-NV09-02-001-B00	0	VIABILITA' - ADEGUAMENTO S.P.6 DA CAMPOMORONE A ISOVERDE - INDIVIDUAZIONE E RISOLUZIONE INTERFERENZE - PLANIMETRIE ATTUALE E DI PROGETTO 1 DI 7
NV09	A301-00-D-CV-P9-NV09-02-002-B00	0	VIABILITA' - ADEGUAMENTO S.P.6 DA CAMPOMORONE A ISOVERDE - INDIVIDUAZIONE E RISOLUZIONE INTERFERENZE - PLANIMETRIE ATTUALE E DI PROGETTO 2 DI 7
NV09	A301-00-D-CV-P9-NV09-02-003-B00	0	VIABILITA' - ADEGUAMENTO S.P.6 DA CAMPOMORONE A ISOVERDE - INDIVIDUAZIONE E RISOLUZIONE INTERFERENZE - PLANIMETRIE ATTUALE E DI PROGETTO 3 DI 7
NV09	A301-00-D-CV-P9-NV09-02-004-B00	0	VIABILITA' - ADEGUAMENTO S.P.6 DA CAMPOMORONE A ISOVERDE - INDIVIDUAZIONE E RISOLUZIONE INTERFERENZE - PLANIMETRIE ATTUALE E DI PROGETTO 4 DI 7
NV09	A301-00-D-CV-P9-NV09-02-005-B00	0	VIABILITA' - ADEGUAMENTO S.P.6 DA CAMPOMORONE A ISOVERDE - INDIVIDUAZIONE E RISOLUZIONE INTERFERENZE - PLANIMETRIE ATTUALE E DI PROGETTO 5 DI 7
NV09	A301-00-D-CV-P9-NV09-02-006-B00	0	VIABILITA' - ADEGUAMENTO S.P.6 DA CAMPOMORONE A ISOVERDE - INDIVIDUAZIONE E RISOLUZIONE INTERFERENZE - PLANIMETRIE ATTUALE E DI PROGETTO 6 DI 7
NV09	A301-00-D-CV-P9-NV09-02-007-B00	0	VIABILITA' - ADEGUAMENTO S.P.6 DA CAMPOMORONE A ISOVERDE - INDIVIDUAZIONE E RISOLUZIONE INTERFERENZE - PLANIMETRIE ATTUALE E DI PROGETTO 7 DI 7
NV09	A301-00-D-CV-PZ-NV09-00-001-B00	0	Strada di accesso - Planimetria, profilo e sezioni
NV09	A301-00-D-CV-PZ-NV09-00-002-B00	0	Opere minori - fasi di lavorazione
NV09	A301-00-D-CV-RB-NV09-00-001-B00	0	Relazione geologica
NV09	A301-00-D-CV-RB-NV09-00-002-B00	0	Relazione geotecnica
NV09	A301-00-D-CV-RB-NV09-00-003-B00	0	Documentazione fotografica degli affioramenti litologici
NV09	A301-00-D-CV-RB-NV09-00-004-B00	0	Campagna d'indagine geognostica
NV09	A301-00-D-CV-RG-NV09-00-001-B00	0	Relazione tecnico illustrativa
NV09	A301-00-D-CV-RG-NV09-00-002-B00	0	nuova viabilità -opere civili - ADEGUAMENTO S.P.6 DA CAMPOMORONE A ISOVERDE Documentazione fotografica
NV09	A301-00-D-CV-RG-NV09-00-003-B00	0	Studio di fattibilità ambientale - Relazione generale
NV09	A301-00-D-CV-RG-NV09-00-004-B00	0	Studio di fattibilità ambientale - Documentazione fotografica
NV09	A301-00-D-CV-RI-NV09-00-001-B00	0	Relazione idraulica
NV09	A301-00-D-CV-RO-NV09-00-001-B00	0	VIABILITA' - TRATTA DA CAMPOMORONE A ISOVERDE - INDIVIDUAZIONE E RISOLUZIONE INTERFERENZE - RELAZIONE TECNICA DESCRITTIVA
NV09	A301-00-D-CV-SD-NV09-00-001-B00	0	Studio di fattibilità ambientale - Studio acustico
NV09	A301-00-D-CV-TT-NV09-00-001-B00	0	Tabella materiali e prescrizioni
NV09	A301-00-D-CV-W6-NV09-00-001-B00	0	Sezioni geologico-geotecniche
NV09	A301-00-D-CV-W9-NV09-00-001-B00	0	nuova viabilità -opere civili - ADEGUAMENTO S.P.6 DA CAMPOMORONE A ISOVERDE Sezioni trasversali - da 1 a 12 1:200
NV09	A301-00-D-CV-W9-NV09-00-002-B00	0	Sezioni trasversali - da 13 a 24
NV09	A301-00-D-CV-W9-NV09-00-003-B00	0	Sezioni trasversali - da 25 a 35
NV09	A301-00-D-CV-W9-NV09-00-004-B00	0	Sezioni trasversali - da 36 a 47
NV09	A301-00-D-CV-W9-NV09-00-005-B00	0	nuova viabilità -opere civili - ADEGUAMENTO S.P.6 DA CAMPOMORONE A ISOVERDE Sezioni trasversali - da 48 a 59 1:200
NV09	A301-00-D-CV-W9-NV09-00-006-B00	0	nuova viabilità -opere civili - ADEGUAMENTO S.P.6 DA CAMPOMORONE A ISOVERDE Sezioni trasversali - da 60 a 67 1:200
NV09	A301-00-D-CV-WA-NV09-02-001-B00	0	VIABILITA' - ADEGUAMENTO S.P.6 DA CAMPOMORONE A ISOVERDE - INDIVIDUAZIONE E RISOLUZIONE INTERFERENZE - SEZIONI DI PROGETTO 1 DI 7

CONSORZIO 			
WBS	Codifica Elaborato	Rev	Titolo Elaborato -- A301-00-D-CV-LS-SA00-01-001-B01 -- 15.06.05
NV09	A301-00-D-CV-WA-NV09-02-002-B00	0	VIABILITA' - ADEGUAMENTO S.P.6 DA CAMPOMORONE A ISOVERDE - INDIVIDUAZIONE E RISOLUZIONE INTERFERENZE - SEZIONI DI PROGETTO 2 DI 7
NV09	A301-00-D-CV-WA-NV09-02-003-B00	0	VIABILITA' - ADEGUAMENTO S.P.6 DA CAMPOMORONE A ISOVERDE - INDIVIDUAZIONE E RISOLUZIONE INTERFERENZE - SEZIONI DI PROGETTO 3 DI 7
NV09	A301-00-D-CV-WA-NV09-02-004-B00	0	VIABILITA' - ADEGUAMENTO S.P.6 DA CAMPOMORONE A ISOVERDE - INDIVIDUAZIONE E RISOLUZIONE INTERFERENZE - SEZIONI DI PROGETTO 4 DI 7
NV09	A301-00-D-CV-WA-NV09-02-005-B00	0	VIABILITA' - ADEGUAMENTO S.P.6 DA CAMPOMORONE A ISOVERDE - INDIVIDUAZIONE E RISOLUZIONE INTERFERENZE - SEZIONI DI PROGETTO 5 DI 7
NV09	A301-00-D-CV-WA-NV09-02-006-B00	0	VIABILITA' - ADEGUAMENTO S.P.6 DA CAMPOMORONE A ISOVERDE - INDIVIDUAZIONE E RISOLUZIONE INTERFERENZE - SEZIONI DI PROGETTO 6 DI 7
NV09	A301-00-D-CV-WA-NV09-02-007-B00	0	VIABILITA' - ADEGUAMENTO S.P.6 DA CAMPOMORONE A ISOVERDE - INDIVIDUAZIONE E RISOLUZIONE INTERFERENZE - SEZIONI DI PROGETTO 7 DI 7
NV09	A301-00-D-CV-WB-NV09-00-001-B00	0	Sezioni tipo
NV10			
NV10	A301-00-D-CV-B9-NV10-00-001-B00	0	Ponte sul T. Verde - cantierizzazione e fasi di lavorazione
NV10	A301-00-D-CV-BB-NV10-06-001-B00	0	Ponte sul T. Verde- carpenteria Spalle A-B
NV10	A301-00-D-CV-BZ-NV10-01-002-B00	0	Muro - M01 -
NV10	A301-00-D-CV-BZ-NV10-01-003-B00	0	Muro - M02 - M03 - M04 - M05 -
NV10	A301-00-D-CV-BZ-NV10-07-001-B00	0	Ponte sul T. Verde - Impalcato carpenteria
NV10	A301-00-D-CV-C4-NV10-00-001-B00	0	nuova viabilità -opere civili - VIABILITA' DI ACCESSO AL CANTIERE CBL5 CRAVASCO (LOCALITA' MAGLIETTO) Corografia 1:10000
NV10	A301-00-D-CV-CL-NV10-00-001-B00	0	Ponte sul T. Verde - Relazione di calcolo
NV10	A301-00-D-CV-CL-NV10-00-002-B00	0	Opere minori - Relazione di calcolo
NV10	A301-00-D-CV-F8-NV10-00-001-B00	0	Profilo longitudinale
NV10	A301-00-D-CV-N7-NV10-00-001-B00	0	nuova viabilità -opere civili - VIABILITA' DI ACCESSO AL CANTIERE CBL5 CRAVASCO (LOCALITA' MAGLIETTO) Carta geologica-geomorfologica con sezioni 1:1000
NV10	A301-00-D-CV-N7-NV10-00-002-B00	0	nuova viabilità -opere civili - VIABILITA' DI ACCESSO AL CANTIERE CBL5 CRAVASCO (LOCALITA' MAGLIETTO) Carta geotecnica 1:1000
NV10	A301-00-D-CV-P8-NV10-00-001-B00	0	nuova viabilità -opere civili - VIABILITA' DI ACCESSO AL CANTIERE CBL5 CRAVASCO (LOCALITA' MAGLIETTO) Planimetria con indicazione livelli di piena 1:500
NV10	A301-00-D-CV-P8-NV10-00-002-B00	0	Planimetria di progetto con tracciamento
NV10	A301-00-D-CV-P8-NV10-00-003-B00	0	Planimetria con individuazione interventi
NV10	A301-00-D-CV-P8-NV10-00-004-B00	0	Planimetria interventi di bonifica degli ordigni bellici
NV10	A301-00-D-CV-P8-NV10-00-005-B00	0	Planimetria con smaltimento acque meteoriche e barriere guardavia
NV10	A301-00-D-CV-P8-NV10-00-006-B00	0	Planimetria segnaletica stradale
NV10	A301-00-D-CV-P8-NV10-02-001-B00	0	VIABILITA' - STRADA DI ACCESSO AL CANTIERE CBL5 CRAVASCO - Planimetria con individuazione sottoservizi
NV10	A301-00-D-CV-P8-NV10-0E-001-B00	0	VIABILITA' DI ACCESSO AL CANTIERE CBL5 CRAVASCO (LOCALITA' MAGLIETTO) - Planimetria di Progetto
NV10	A301-00-D-CV-P9-NV10-00-001-B00	0	Ponte sul T. Verde - Planimetria, prospetto e sezione tipo
NV10	A301-00-D-CV-RB-NV10-00-001-B00	0	Relazione geologica-geotecnica
NV10	A301-00-D-CV-RB-NV10-00-002-B00	0	Campagna d'indagine geognostica
NV10	A301-00-D-CV-RG-NV10-00-001-B00	0	Relazione tecnico illustrativa
NV10	A301-00-D-CV-RG-NV10-00-002-B00	0	nuova viabilità -opere civili - VIABILITA' DI ACCESSO AL CANTIERE CBL5 CRAVASCO (LOCALITA' MAGLIETTO) Documentazione fotografica
NV10	A301-00-D-CV-RG-NV10-00-003-B00	0	Studio di fattibilità ambientale - Relazione generale
NV10	A301-00-D-CV-RG-NV10-00-004-B00	0	Studio di fattibilità ambientale - Documentazione fotografica
NV10	A301-00-D-CV-RG-NV10-00-005-B00	0	Studio di fattibilità ambientale - Inserimenti fotografici delle opere in progetto
NV10	A301-00-D-CV-RG-NV10-0E-001-B00	0	VIABILITA' DI ACCESSO AL CANTIERE CBL5 CRAVASCO (LOCALITA' MAGLIETTO) - Relazione illustrativa
NV10	A301-00-D-CV-RI-NV10-00-001-B00	0	nuova viabilità -opere civili - VIABILITA' DI ACCESSO AL CANTIERE CBL5 CRAVASCO (LOCALITA' MAGLIETTO) Relazione idraulica
NV10	A301-00-D-CV-RO-NV10-00-001-B00	0	VIABILITA' - STRADA DI ACCESSO AL CANTIERE CBL5 CRAVASCO - INTERFERENZE SOPRA-SOTTOSERVIZI - Relazione Tecnica descrittiva
NV10	A301-00-D-CV-SD-NV10-00-001-B00	0	Studio di fattibilità ambientale - Studio acustico
NV10	A301-00-D-CV-TT-NV10-00-001-B00	0	Tabella materiali e prescrizioni
NV10	A301-00-D-CV-W9-NV10-00-001-B00	0	Sezioni trasversali - da 1 a 12
NV10	A301-00-D-CV-W9-NV10-00-002-B00	0	Sezioni trasversali - da 13 a 24
NV10	A301-00-D-CV-WB-NV10-00-001-B00	0	Sezioni tipo
NV11			
NV11	A301-00-D-CV-BA-NV11-00-001-B00	0	Galleria artificiale - Carpenteria 1:100
NV11	A301-00-D-CV-BB-NV11-04-001-B00	0	Galleria naturale - Imbocco lato Cava Cravasco - Muri di sostegno Carpenteria 1:50
NV11	A301-00-D-CV-BD-NV11-00-001-B00	0	PIANO PARTICELLARE - VARIANTE VIABILITA' S.P.6 (CIRCONVALLAZIONE ISOVERDE)
NV11	A301-00-D-CV-BZ-NV11-00-001-B00	0	Galleria: vasca per sversamenti accidentali - Pianta e carpenteria varie
NV11	A301-00-D-CV-BZ-NV11-04-001-B00	0	Muri di sostegno e controripa: carpenteria Tav.1 di 2 varie
NV11	A301-00-D-CV-BZ-NV11-04-002-B00	0	Muri di sostegno e controripa : carpenteria Tav.2 di 2 varie
NV11	A301-00-D-CV-BZ-NV11-08-001-B00	0	Manufatto scatolare 4x4m: carpenteria varie
NV11	A301-00-D-CV-BZ-NV11-08-002-B00	0	Manufatto scatolare 3,00x2,80: carpenteria varie
NV11	A301-00-D-CV-CL-NV11-00-001-B00	0	Galleria naturale - Relazione tecnica e di calcolo
NV11	A301-00-D-CV-CL-NV11-00-002-B00	0	nuova viabilità -opere civili - VARIANTE VIABILITA' S.P.6 (CIRCONVALLAZIONE ISOVERDE) Galleria artificiale - Relazione di calcolo
NV11	A301-00-D-CV-CL-NV11-00-003-B00	0	nuova viabilità -opere civili - VARIANTE VIABILITA' S.P.6 (CIRCONVALLAZIONE ISOVERDE) Imbocchi - Relazione tecnica e di calcolo
NV11	A301-00-D-CV-CL-NV11-04-001-B00	0	Muri di sostegno e controripa : relazione di predimensionamento
NV11	A301-00-D-CV-CL-NV11-08-002-B00	0	Manufatto scatolare 4,00x4,00 : relazione di predimensionamento
NV11	A301-00-D-CV-CL-NV11-08-003-B00	0	Manufatto scatolare 3,00x2,80 : relazione di predimensionamento
NV11	A301-00-D-CV-CL-NV11-0C-001-B00	0	nuova viabilità -opere civili - VARIANTE VIABILITA' S.P.6 (CIRCONVALLAZIONE ISOVERDE) Galleria Isoverde - Calcoli di dimensionamento cavi
NV11	A301-00-D-CV-CL-NV11-0C-002-B00	0	nuova viabilità -opere civili - VARIANTE VIABILITA' S.P.6 (CIRCONVALLAZIONE ISOVERDE) Galleria Montecarlo - Calcoli di dimensionamento cavi

CONSORZIO 			
WBS	Codifica Elaborato	Rev	Titolo Elaborato -- A301-00-D-CV-LS-SA00-01-001-B01 -- 15.06.05
NV11	A301-00-D-CV-DX-NV11-0C-001-B00	0	nuova viabilità -opere civili - VARIANTE VIABILITA' S.P.6 (CIRCONVALLAZIONE ISOVERDE) Galleria Isoverde - Schema a blocchi impianto elettrico di alimentazione e distribuzione
NV11	A301-00-D-CV-DX-NV11-0C-002-B00	0	nuova viabilità -opere civili - VARIANTE VIABILITA' S.P.6 (CIRCONVALLAZIONE ISOVERDE) Galleria Isoverde - Schema elettrico unifilare MT / bt di cabina
NV11	A301-00-D-CV-DX-NV11-0C-003-B00	0	nuova viabilità -opere civili - VARIANTE VIABILITA' S.P.6 (CIRCONVALLAZIONE ISOVERDE) Galleria Isoverde - Schema elettrico quadro MT
NV11	A301-00-D-CV-DX-NV11-0C-004-B00	0	nuova viabilità -opere civili - VARIANTE VIABILITA' S.P.6 (CIRCONVALLAZIONE ISOVERDE) Galleria Isoverde - Schema elettrico quadro generale bt
NV11	A301-00-D-CV-DX-NV11-0C-005-B00	0	nuova viabilità -opere civili - VARIANTE VIABILITA' S.P.6 (CIRCONVALLAZIONE ISOVERDE) Galleria Isoverde - Schema elettrico quadro di commutazione G.E. - rete
NV11	A301-00-D-CV-DX-NV11-0C-006-B00	0	nuova viabilità -opere civili - VARIANTE VIABILITA' S.P.6 (CIRCONVALLAZIONE ISOVERDE) Galleria Isoverde - Schema elettrico quadro alimentazione illuminazione permanente
NV11	A301-00-D-CV-DX-NV11-0C-007-B00	0	nuova viabilità -opere civili - VARIANTE VIABILITA' S.P.6 (CIRCONVALLAZIONE ISOVERDE) Galleria Isoverde - Schema elettrico quadro alimentazione rinforzi
NV11	A301-00-D-CV-DX-NV11-0C-008-B00	0	nuova viabilità -opere civili - VARIANTE VIABILITA' S.P.6 (CIRCONVALLAZIONE ISOVERDE) Galleria Isoverde - Schema elettrico quadro alimentazione ventilazione
NV11	A301-00-D-CV-DX-NV11-0C-009-B00	0	nuova viabilità -opere civili - VARIANTE VIABILITA' S.P.6 (CIRCONVALLAZIONE ISOVERDE) Galleria Isoverde - Schema elettrico quadro servizi di cabina
NV11	A301-00-D-CV-DX-NV11-0C-010-B00	0	nuova viabilità -opere civili - VARIANTE VIABILITA' S.P.6 (CIRCONVALLAZIONE ISOVERDE) Galleria Montecarlo - Schema elettrico quadro alimentazione illuminazione permanente
NV11	A301-00-D-CV-DX-NV11-0C-011-B00	0	nuova viabilità -opere civili - VARIANTE VIABILITA' S.P.6 (CIRCONVALLAZIONE ISOVERDE) Galleria Montecarlo - Schema elettrico quadro alimentazione rinforzi
NV11	A301-00-D-CV-DZ-NV11-0C-001-B00	0	Galleria Isoverde - Raccolta impianti varie
NV11	A301-00-D-CV-DZ-NV11-0C-002-B00	0	Galleria Montecarlo - Raccolta impianti varie
NV11	A301-00-D-CV-F6-NV11-00-001-B00	0	Profilo longitudinale 1:2000/200
NV11	A301-00-D-CV-F7-NV11-00-001-B00	0	Galleria naturale - Profilo geologico-geomeccanico 1:1000
NV11	A301-00-D-CV-F9-NV11-00-001-B00	0	Galleria naturale - Imbocco lato Campomorone - Fase costruttiva Profilo e sezioni 1:200
NV11	A301-00-D-CV-F9-NV11-00-002-B00	0	Galleria naturale - Imbocco lato Campomorone - Fase definitiva Profilo e sezioni 1:200
NV11	A301-00-D-CV-F9-NV11-00-003-B00	0	Galleria naturale - Imbocco intermedio - Fase costruttiva Profilo e sezioni 1:200
NV11	A301-00-D-CV-F9-NV11-00-004-B00	0	Galleria naturale - Imbocco intermedio - Fase definitiva Profilo e sezioni 1:200
NV11	A301-00-D-CV-F9-NV11-00-005-B00	0	Galleria naturale - Imbocco lato Cava Cravasco - Fase costruttiva Profilo e sezioni 1:200
NV11	A301-00-D-CV-F9-NV11-00-006-B00	0	Galleria naturale - Imbocco lato Cava Cravasco - Fase definitiva Profilo e sezioni 1:200
NV11	A301-00-D-CV-N6-NV11-00-001-B00	0	Carta idrogeologica
NV11	A301-00-D-CV-N7-NV11-00-001-B00	0	Ubicazione indagini geognostiche
NV11	A301-00-D-CV-NZ-NV11-00-001-B00	0	Carta degli affioramenti
NV11	A301-00-D-CV-NZ-NV11-00-002-B00	0	Carta geologica-geomorfologica
NV11	A301-00-D-CV-P7-NV11-00-001-B00	0	Planimetria di progetto 1:1000
NV11	A301-00-D-CV-P7-NV11-00-002-B00	0	Planimetria per interventi di bonifica degli ordigni bellici 1:1000
NV11	A301-00-D-CV-P7-NV11-00-003-B00	0	Aree di cantiere - bonifica da inquinanti - fabbricati da demolire 1:1000
NV11	A301-00-D-CV-P7-NV11-00-004-B00	0	Planimetria di tracciamento 1:1000
NV11	A301-00-D-CV-P7-NV11-02-001-B00	0	VIABILITA' - VARIANTE VIABILITA' S.P. 6 (CIRCONVALLAZIONE ISOVERDE) Progetto stradale Planimetria interferenze 1:1000
NV11	A301-00-D-CV-P7-NV11-0C-001-B00	0	Segnaletica
NV11	A301-00-D-CV-P8-NV11-00-001-B00	0	Rio Rizzolo - Rio senza nome 1: opere idrauliche
NV11	A301-00-D-CV-P8-NV11-00-002-B00	0	Rio senza nome 2: opere idrauliche
NV11	A301-00-D-CV-P9-NV11-00-001-B00	0	Pianta rotatoria 1:200
NV11	A301-00-D-CV-P9-NV11-00-002-B00	0	Pianta svincolo 1:200
NV11	A301-00-D-CV-P9-NV11-00-003-B00	0	Galleria naturale - Imbocco lato Campomorone - Fase costruttiva Planimetria 1:200
NV11	A301-00-D-CV-P9-NV11-00-004-B00	0	Galleria naturale - Imbocco lato Campomorone - Fase definitiva Planimetria 1:200
NV11	A301-00-D-CV-P9-NV11-00-005-B00	0	Galleria naturale - Imbocco intermedio - Fase costruttiva Planimetria 1:200
NV11	A301-00-D-CV-P9-NV11-00-006-B00	0	Galleria naturale - Imbocco intermedio - Fase definitiva Planimetria 1:200
NV11	A301-00-D-CV-P9-NV11-00-007-B00	0	Galleria naturale - Imbocco lato Cava Cravasco - Fase costruttiva Planimetria 1:200
NV11	A301-00-D-CV-P9-NV11-00-008-B00	0	Galleria naturale - Imbocco lato Cava Cravasco - Fase definitiva Planimetria 1:200
NV11	A301-00-D-CV-PB-NV11-0C-001-B00	0	nuova viabilità -opere civili - VARIANTE VIABILITA' S.P.6 (CIRCONVALLAZIONE ISOVERDE) Galleria Isoverde - Planimetria cabina elettrica e locale G.E. 1:50
NV11	A301-00-D-CV-PB-NV11-0C-002-B00	0	nuova viabilità -opere civili - VARIANTE VIABILITA' S.P.6 (CIRCONVALLAZIONE ISOVERDE) Galleria Isoverde - Planimetria impianti illuminazione, FM e terra cabina 1:50
NV11	A301-00-D-CV-PZ-NV11-00-001-B00	0	Installazioni cantieri e descrizione macrofasi varie
NV11	A301-00-D-CV-PZ-NV11-00-002-B00	0	Galleria: vasca per sversamenti accidentali - Schema smaltimento acque varie
NV11	A301-00-D-CV-PZ-NV11-0C-001-B00	0	Galleria Isoverde - Planimetria impianto illuminazione permanente Tav 1/3 varie
NV11	A301-00-D-CV-PZ-NV11-0C-002-B00	0	Galleria Isoverde - Planimetria impianto illuminazione permanente Tav 2/3 varie
NV11	A301-00-D-CV-PZ-NV11-0C-003-B00	0	Galleria Isoverde - Planimetria impianto illuminazione permanente Tav 3/3 varie
NV11	A301-00-D-CV-PZ-NV11-0C-004-B00	0	Galleria Isoverde - Planimetria impianto illuminazione rinforzi Tav 1/3 varie
NV11	A301-00-D-CV-PZ-NV11-0C-005-B00	0	Galleria Isoverde - Planimetria impianto illuminazione rinforzi Tav 2/3 varie
NV11	A301-00-D-CV-PZ-NV11-0C-006-B00	0	Galleria Isoverde - Planimetria impianto illuminazione rinforzi Tav 3/3 varie
NV11	A301-00-D-CV-PZ-NV11-0C-007-B00	0	Galleria Isoverde - Planimetria impianto di ventilazione varie
NV11	A301-00-D-CV-PZ-NV11-0C-008-B00	0	Galleria Isoverde - Planimetria impianti speciali e di sicurezza varie
NV11	A301-00-D-CV-PZ-NV11-0C-009-B00	0	Galleria Montecarlo - Planimetria impianto di illuminazione permanente Tav 1/2 varie
NV11	A301-00-D-CV-PZ-NV11-0C-010-B00	0	Galleria Montecarlo - Planimetria impianto di illuminazione permanente Tav 2/2 varie
NV11	A301-00-D-CV-PZ-NV11-0C-011-B00	0	Galleria Montecarlo - Planimetria impianto illuminazione rinforzi Tav 1/2 varie
NV11	A301-00-D-CV-PZ-NV11-0C-012-B00	0	Galleria Montecarlo - Planimetria impianto illuminazione rinforzi Tav 2/2 varie
NV11	A301-00-D-CV-PZ-NV11-0E-001-B00	0	Opere a Verde di Inserimento Paesaggistico Ambientale VARIANTE VIABILITA' S.P.6 (CIRCONVALLAZIONE ISOVERDE) - Planimetria di progetto e dettagli varie
NV11	A301-00-D-CV-RB-NV11-00-001-B00	0	Relazione geologica
NV11	A301-00-D-CV-RB-NV11-00-002-B00	0	Relazione geotecnica - Caratterizzazione terreni opere all'aperto

CONSORZIO 			
WBS	Codifica Elaborato	Rev	Titolo Elaborato -- A301-00-D-CV-LS-SA00-01-001-B01 -- 15.06.05
NV11	A301-00-D-CV-RB-NV11-00-003-B00	0	Relazione idrogeologica
NV11	A301-00-D-CV-RE-NV11-00-001-B00	0	nuova viabilità -opere civili - VARIANTE VIABILITA' S.P.6 (CIRCONVALLAZIONE ISOVERDE) Impianti - Disciplinare tecnico costruttivo
NV11	A301-00-D-CV-RG-NV11-00-001-B00	0	Relazione generale
NV11	A301-00-D-CV-RG-NV11-00-002-B00	0	Studio di fattibilità ambientale - Relazione generale
NV11	A301-00-D-CV-RG-NV11-00-003-B00	0	Studio di fattibilità ambientale - Documentazione fotografica
NV11	A301-00-D-CV-RG-NV11-0E-001-B00	0	VARIANTE VIABILITA' S.P.6 (CIRCONVALLAZIONE ISOVERDE) - Relazione illustrativa
NV11	A301-00-D-CV-RI-NV11-00-001-B00	0	Relazione idraulica
NV11	A301-00-D-CV-RO-NV11-00-001-B00	0	VIABILITA' - INTERFERENZE SOPRA-SOTTOSERVIZI - PROGETTO DI RISOLUZIONE - VARIANTE VIABILITA' S.P. 6 (CIRCONVALLAZIONE ISOVERDE) - Relazione Tecnica descrittiva
NV11	A301-00-D-CV-RO-NV11-0C-001-B00	0	Impianti - Relazione tecnica descrittiva
NV11	A301-00-D-CV-SD-NV11-00-001-B00	0	Studio di fattibilità ambientale - Studio acustico
NV11	A301-00-D-CV-TT-NV11-00-001-B00	0	Caratteristiche materiali e note
NV11	A301-00-D-CV-TT-NV11-0C-001-B00	0	nuova viabilità -opere civili - VARIANTE VIABILITA' S.P.6 (CIRCONVALLAZIONE ISOVERDE) Galleria Isoverde - Tabella cavi
NV11	A301-00-D-CV-TT-NV11-0C-002-B00	0	nuova viabilità -opere civili - VARIANTE VIABILITA' S.P.6 (CIRCONVALLAZIONE ISOVERDE) Galleria Montecarlo - Tabella cavi
NV11	A301-00-D-CV-W9-NV11-00-001-B00	0	Sezioni trasversali 1:200
NV11	A301-00-D-CV-WA-NV11-00-001-B00	0	Galleria naturale - Sezione tipo A Carpentaria Scavi e consolidamenti 1:100
NV11	A301-00-D-CV-WA-NV11-00-002-B00	0	Galleria naturale - Sezione tipo B0 Carpentaria Scavi e consolidamenti 1:100
NV11	A301-00-D-CV-WA-NV11-00-003-B00	0	Galleria naturale - Sezione tipo B0p Carpentaria Scavi e consolidamenti 1:100
NV11	A301-00-D-CV-WA-NV11-00-004-B00	0	Galleria naturale - Sezione tipo B2 Carpentaria Scavi e consolidamenti 1:100
NV11	A301-00-D-CV-WA-NV11-00-005-B00	0	Galleria naturale - Sezione tipo C2 Carpentaria Scavi e consolidamenti 1:100
NV11	A301-00-D-CV-WB-NV11-0D-001-B00	0	Galleria naturale - Opere di finitura 1:50
NV11	A301-00-D-CV-WZ-NV11-00-001-B00	0	Sezioni tipo tracciato principale - Tav. 1 di 2 varie
NV11	A301-00-D-CV-WZ-NV11-00-002-B00	0	Sezioni tipo tracciato principale - Tav. 2 di 2 varie
NV11	A301-00-D-CV-WZ-NV11-00-003-B00	0	GALLERIE NATURALI - SEZIONI TRASVERSALI GEOLOGICHE
NV12			
NV12	A301-00-D-CV-BD-NV12-00-001-B00	0	PIANO PARTICELLARE - ADEGUAMENTO S.P.6 TRA CIRCONVALLAZIONE ISOVERDE E CAVA CASTELLARO (COLL. COL4-CSL2)
NV12	A301-00-D-CV-BZ-NV12-00-001-B00	0	ADEGUAMENTO S.P.6 TRA CIRCONVALLAZIONE ISOVERDE E CAVA CASTELLARO (COLL. COL4-CSL2) Scatolare in C.A. - Carpentaria varie
NV12	A301-00-D-CV-C4-NV12-00-001-B00	0	nuova viabilità -opere civili - ADEGUAMENTO S.P.6 TRA CIRCONV. ISOVERDE E CAVA CASTELLARO (COLL. COL4-CSL2) Corografia 1:10000
NV12	A301-00-D-CV-CL-NV12-00-001-B00	0	nuova viabilità -opere civili - ADEGUAMENTO S.P.6 TRA CIRCONV. ISOVERDE E CAVA CASTELLARO (COLL. COL4-CSL2) Opere minori - Relazione di calcolo
NV12	A301-00-D-CV-F8-NV12-00-001-B00	0	nuova viabilità -opere civili - ADEGUAMENTO S.P.6 TRA CIRCONV. ISOVERDE E CAVA CASTELLARO (COLL. COL4-CSL2) Profilo Longitudinale 1:500/100
NV12	A301-00-D-CV-F9-NV12-04-002-B00	0	Muri - M01 - M02 - M03
NV12	A301-00-D-CV-F9-NV12-04-003-B00	0	Muri - M04 - M05 - M06
NV12	A301-00-D-CV-N6-NV12-00-001-B00	0	nuova viabilità -opere civili - ADEGUAMENTO S.P.6 TRA CIRCONV. ISOVERDE E CAVA CASTELLARO (COLL. COL4-CSL2) Carta geologica-geomorfologica 1:2000
NV12	A301-00-D-CV-NZ-NV12-00-001-B00	0	nuova viabilità -opere civili - ADEGUAMENTO S.P.6 TRA CIRCONV. ISOVERDE E CAVA CASTELLARO (COLL. COL4-CSL2) Carta e sez. geotecniche con ubicazione indagini
NV12	A301-00-D-CV-P8-NV12-00-001-B00	0	nuova viabilità -opere civili - ADEGUAMENTO S.P.6 TRA CIRCONV. ISOVERDE E CAVA CASTELLARO (COLL. COL4-CSL2) Planimetria di Progetto con tracciamento 1:500
NV12	A301-00-D-CV-P8-NV12-00-002-B00	0	ADEGUAMENTO S.P.6 TRA CIRCONV. ISOVERDE E CAVA CASTELLARO (COLL. COL4-CSL2) Plan. con individuazione interventi - Smaltimento acque - segnaletica e guardiavia
NV12	A301-00-D-CV-P8-NV12-00-003-B00	0	ADEGUAMENTO S.P.6 TRA CIRCONV. ISOVERDE E CAVA CASTELLARO (COLL. COL4-CSL2) Planimetria per interventi di bonifica degli ordigni bellici 1:500
NV12	A301-00-D-CV-P8-NV12-02-001-B00	0	VIABILITA' - ADEGUAMENTO S.P. 6 TRA CIRCONV. ISOVERDE E CAVA CASTELLARO (COLL. COL4 - CSL2) Planimetria interferenze
NV12	A301-00-D-CV-P8-NV12-0E-001-B00	0	Opere a Verde di Inserimento Paesaggistico Ambientale ADEG. S.P.6 TRA CIRCONV. ISOVERDE E CAVA CASTELLARO (COLL. COL4-CSL2) - Plan. di progetto 1:500
NV12	A301-00-D-CV-PZ-NV12-04-001-B00	0	ADEGUAMENTO S.P.6 TRA CIRCONV. ISOVERDE E CAVA CASTELLARO (COLL. COL4-CSL2) Opere minori - fasi di lavorazione varie
NV12	A301-00-D-CV-RB-NV12-00-001-B00	0	nuova viabilità -opere civili - ADEGUAMENTO S.P.6 TRA CIRCONV. ISOVERDE E CAVA CASTELLARO (COLL. COL4-CSL2) Relazione geologica-geotecnica - Caratterizzazione terreni
NV12	A301-00-D-CV-RG-NV12-00-001-B00	0	nuova viabilità -opere civili - ADEGUAMENTO S.P.6 TRA CIRCONV. ISOVERDE E CAVA CASTELLARO (COLL. COL4-CSL2) Relazione Tecnica Illustrativa
NV12	A301-00-D-CV-RG-NV12-00-002-B00	0	nuova viabilità -opere civili - ADEGUAMENTO S.P.6 TRA CIRCONV. ISOVERDE E CAVA CASTELLARO (COLL. COL4-CSL2) Documentazione fotografica
NV12	A301-00-D-CV-RG-NV12-00-003-B00	0	Studio di fattibilità ambientale - Relazione generale
NV12	A301-00-D-CV-RG-NV12-00-004-B00	0	Studio di fattibilità ambientale - Documentazione fotografica
NV12	A301-00-D-CV-RG-NV12-0E-001-B00	0	ADEGUAMENTO S.P.6 TRA CIRCONVALLAZIONE ISOVERDE E CAVA CASTELLARO (COLL. COL4-CSL2) - Relazione illustrativa
NV12	A301-00-D-CV-RI-NV12-00-001-B00	0	nuova viabilità -opere civili - ADEGUAMENTO S.P.6 TRA CIRCONVALLAZIONE ISOVERDE E CAVA CASTELLARO (COLL. COL4-CSL2) Relazione idraulica
NV12	A301-00-D-CV-RO-NV12-00-001-B00	0	VIABILITA' - INTERFERENZE SOPRA-SOTTOSERVIZI - ADEG. S.P. 6 TRA CIRCONV. ISOVERDE E CAVA CASTELLARO (COLL. COL4 - CSL2) Relazione Tecnica descrittiva
NV12	A301-00-D-CV-SD-NV12-00-001-B00	0	Studio di fattibilità ambientale - Studio acustico
NV12	A301-00-D-CV-TT-NV12-00-001-B00	0	Tabella materiali e prescrizioni
NV12	A301-00-D-CV-W9-NV12-00-001-B00	0	nuova viabilità -opere civili - ADEG. S.P.6 TRA CIRCONV. ISOVERDE E CAVA CASTELLARO (COLL. COL4-CSL2) Sezioni trasversali strada lungo t. Verde - da sez.1 a sez.16 1:200
NV12	A301-00-D-CV-W9-NV12-00-002-B00	0	nuova viabilità -opere civili - ADEG. S.P.6 TRA CIRCONV. ISOVERDE E CAVA CASTELLARO (COLL. COL4-CSL2) Sezioni trasversali strada lungo t. Verde - da sez.17 a sez.31 1:200
NV12	A301-00-D-CV-WB-NV12-00-001-B00	0	nuova viabilità -opere civili - ADEG. S.P.6 TRA CIRCONV. ISOVERDE E CAVA CASTELLARO (COLL. COL4-CSL2) Sezioni tipo 1:50
NV13			
NV13	A301-00-D-CV-AZ-NV13-00-001-B00	0	VIABILITA' - INTERFERENZE SOPRA-SOTTOSERVIZI - ADEGUAMENTO S.P.7/S.P.163 DELLA CASTAGNOLA - PROGETTO SPECIFICO DI RISOLUZIONE - PLANIMETRIE, SEZIONI E PARTICOLARI 1 DI 2
NV13	A301-00-D-CV-AZ-NV13-00-002-B00	0	VIABILITA' - INTERFERENZE SOPRA-SOTTOSERVIZI - ADEGUAMENTO S.P.7/S.P.163 DELLA CASTAGNOLA - PROGETTO SPECIFICO DI RISOLUZIONE - PLANIMETRIE, SEZIONI E PARTICOLARI 2 DI 2
NV13	A301-00-D-CV-AZ-NV13-02-003-B00	0	VIABILITA' - INTERFERENZE - ADEGUAMENTO SP7/ SP163 DELLA CASTAGNOLA - PLANIMETRIE E SEZIONI - STATO DI FATTO E PROGETTO - Inquadramento generale tratti 01 -16
NV13	A301-00-D-CV-AZ-NV13-02-005-B00	0	VIABILITA' - INTERFERENZE - ADEGUAMENTO SP7/SP163 DELLA CASTAGNOLA - PLANIMETRIE E SEZIONI - STATO DI FATTO E PROGETTO - Tratto 01
NV13	A301-00-D-CV-AZ-NV13-02-006-B00	0	VIABILITA' - INTERFERENZE - ADEGUAMENTO SP7/SP163 DELLA CASTAGNOLA - PLANIMETRIE E SEZIONI - STATO DI FATTO E PROGETTO - Tratto 02
NV13	A301-00-D-CV-AZ-NV13-02-007-B00	0	VIABILITA' - INTERFERENZE - ADEGUAMENTO SP7 / SP163 DELLA CASTAGNOLA - PLANIMETRIE E SEZIONI - STATO DI FATTO E PROGETTO - Tratto 03
NV13	A301-00-D-CV-AZ-NV13-02-008-B00	0	VIABILITA' - INTERFERENZE - ADEGUAMENTO SP7/SP163 DELLA CASTAGNOLA - PLANIMETRIE E SEZIONI - STATO DI FATTO E PROGETTO - Tratto 04

CONSORZIO 			
WBS	Codifica Elaborato	Rev	Titolo Elaborato -- A301-00-D-CV-LS-SA00-01-001-B01 -- 15.06.05
NV13	A301-00-D-CV-AZ-NV13-02-009-B00	0	VIABILITA' - INTERFERENZE - ADEGUAMENTO SP7/SP163 DELLA CASTAGNOLA - PLANIMETRIE E SEZIONI - STATO DI FATTO - Tratto 05 - 06
NV13	A301-00-D-CV-AZ-NV13-02-010-B00	0	VIABILITA' - INTERFERENZE - ADEGUAMENTO SP7/SP163 DELLA CASTAGNOLA - PLANIMETRIE E SEZIONI - PROGETTO - Tratto 05 - 06
NV13	A301-00-D-CV-AZ-NV13-02-011-B00	0	VIABILITA' - INTERFERENZE - ADEGUAMENTO SP7/SP163 DELLA CASTAGNOLA - PLANIMETRIE E SEZIONI - STATO DI FATTO E PROGETTO - Tratto 07
NV13	A301-00-D-CV-AZ-NV13-02-012-B00	0	VIABILITA' - INTERFERENZE - ADEGUAMENTO SP7/SP163 DELLA CASTAGNOLA - PLANIMETRIE E SEZIONI - STATO DI FATTO E PROGETTO - Tratto 08
NV13	A301-00-D-CV-AZ-NV13-02-013-B00	0	VIABILITA' - INTERFERENZE - ADEGUAMENTO SP7/SP163 DELLA CASTAGNOLA - PLANIMETRIE E SEZIONI - STATO DI FATTO E PROGETTO - Tratto 09
NV13	A301-00-D-CV-AZ-NV13-02-014-B00	0	VIABILITA' - INTERFERENZE - ADEGUAMENTO SP7/SP163 DELLA CASTAGNOLA - PLANIMETRIE E SEZIONI - STATO DI FATTO E PROGETTO - Tratto 10
NV13	A301-00-D-CV-AZ-NV13-02-015-B00	0	VIABILITA' - INTERFERENZE - ADEGUAMENTO SP7/SP163 DELLA CASTAGNOLA - PLANIMETRIE E SEZIONI - STATO DI FATTO E PROGETTO - Tratto 11
NV13	A301-00-D-CV-AZ-NV13-02-016-B00	0	VIABILITA' - INTERFERENZE - ADEGUAMENTO SP7/SP163 DELLA CASTAGNOLA - PLANIMETRIE E SEZIONI - STATO DI FATTO E PROGETTO - Tratto12
NV13	A301-00-D-CV-AZ-NV13-02-017-B00	0	VIABILITA' - INTERFERENZE - ADEGUAMENTO SP7/SP163 DELLA CASTAGNOLA - PLANIMETRIE E SEZIONI - STATO DI FATTO E PROGETTO - Tratto 13
NV13	A301-00-D-CV-AZ-NV13-02-018-B00	0	VIABILITA' - INTERFERENZE - ADEGUAMENTO SP7/SP163 DELLA CASTAGNOLA - PLANIMETRIE E SEZIONI - STATO DI FATTO E PROGETTO - Tratto 14
NV13	A301-00-D-CV-AZ-NV13-02-019-B00	0	VIABILITA' - INTERFERENZE - ADEGUAMENTO SP7/SP163 DELLA CASTAGNOLA - PLANIMETRIE E SEZIONI - STATO DI FATTO - Tratto 15
NV13	A301-00-D-CV-AZ-NV13-02-020-B00	0	VIABILITA' - INTERFERENZE - ADEGUAMENTO SP7/SP163 DELLA CASTAGNOLA - PLANIMETRIE E SEZIONI - PROGETTO - Tratto 15
NV13	A301-00-D-CV-AZ-NV13-02-021-B00	0	VIABILITA' - INTERFERENZE - ADEGUAMENTO SP7/SP163 DELLA CASTAGNOLA - PLANIMETRIE E SEZIONI - STATO DI FATTO - Tratto 16
NV13	A301-00-D-CV-AZ-NV13-02-022-B00	0	VIABILITA' - INTERFERENZE - ADEGUAMENTO SP7 / SP163 DELLA CASTAGNOLA - PLANIMETRIE E SEZIONI - PROGETTO - Tratto 16
NV13	A301-00-D-CV-BD-NV13-00-001-B00	0	PIANO PARTICELLARE - ADEGUAMENTO SP7/SP163 DELLA CASTAGNOLA TRA BORGO FORNARI (GE) E INNESTO SP160 PRESSO VOLTAGGIO (AL)
NV13	A301-00-D-CV-BD-NV13-00-002-B00	0	PIANO PARTICELLARE - ADEGUAMENTO SP7/SP163 DELLA CASTAGNOLA TRA BORGO FORNARI (GE) E INNESTO SP160 PRESSO VOLTAGGIO (AL) - TAV. 1/2
NV13	A301-00-D-CV-BD-NV13-00-003-B00	0	PIANO PARTICELLARE - ADEGUAMENTO SP7/SP163 DELLA CASTAGNOLA TRA BORGO FORNARI (GE) E INNESTO SP160 PRESSO VOLTAGGIO (AL) - TAV. 2/2
NV13	A301-00-D-CV-BD-NV13-00-004-B00	0	PIANO PARTICELLARE - ADEGUAMENTO SP7/SP163 DELLA CASTAGNOLA TRA BORGO FORNARI (GE) E INNESTO SP160 PRESSO VOLTAGGIO (AL)
NV13	A301-00-D-CV-C4-NV13-00-001-B00	0	Corografia
NV13	A301-00-D-CV-CL-NV13-00-005-B00	0	Relazione di calcolo opere d'arte - Muri da M01 a M27 e MS01-MS02-MS03
NV13	A301-00-D-CV-CL-NV13-00-008-B00	0	Relazione di calcolo opere d'arte - Berlinesi e Solette
NV13	A301-00-D-CV-CL-NV13-00-010-B00	0	Relazione di calcolo opere d'arte - Scatolari in C.A.
NV13	A301-00-D-CV-CL-NV13-00-011-B00	0	Relazione di calcolo opere d'arte - Ponticello su attraversamento T22
NV13	A301-00-D-CV-CL-NV13-00-012-B00	0	Relazione di calcolo opere d'arte - Ponte su attraversamento T23
NV13	A301-00-D-CV-CL-NV13-00-013-B00	0	Relazione di calcolo opere d'arte - Ponte Bivio Costa Lazzeri
NV13	A301-00-D-CV-F6-NV13-00-001-B00	0	Profilo longitudinale - prog. 0-2835
NV13	A301-00-D-CV-F6-NV13-00-002-B00	0	Profilo longitudinale - prog. 2835-6088
NV13	A301-00-D-CV-F6-NV13-00-003-B00	0	Profilo longitudinale - prog. 6088-8346
NV13	A301-00-D-CV-F6-NV13-00-004-B00	0	Profilo longitudinale - prog. 8346-10310
NV13	A301-00-D-CV-M6-NV13-00-001-B00	0	Suddivisione delle opere - Parte A
NV13	A301-00-D-CV-M6-NV13-00-002-B00	0	Suddivisione delle opere - Parte B
NV13	A301-00-D-CV-M6-NV13-00-003-B00	0	Suddivisione delle opere - Parte C
NV13	A301-00-D-CV-N6-NV13-00-001-B00	0	Carta geologica-geomorfologica - tav. 1/5
NV13	A301-00-D-CV-N6-NV13-00-002-B00	0	Carta geologica-geomorfologica - tav. 2/5
NV13	A301-00-D-CV-N6-NV13-00-003-B00	0	Carta geologica-geomorfologica - tav. 3/5
NV13	A301-00-D-CV-N6-NV13-00-004-B00	0	Carta geologica-geomorfologica - tav. 4/5
NV13	A301-00-D-CV-N6-NV13-00-005-B00	0	Carta geologica-geomorfologica - tav. 5/5
NV13	A301-00-D-CV-N6-NV13-00-006-B00	0	Carta geotecnica - tav. 1/5
NV13	A301-00-D-CV-N6-NV13-00-007-B00	0	Carta geotecnica - tav. 2/5
NV13	A301-00-D-CV-N6-NV13-00-008-B00	0	Carta geotecnica - tav. 3/5
NV13	A301-00-D-CV-N6-NV13-00-009-B00	0	Carta geotecnica - tav. 4/5
NV13	A301-00-D-CV-N6-NV13-00-010-B00	0	Carta geotecnica - tav. 5/5
NV13	A301-00-D-CV-P5-NV13-00-001-B00	0	Planimetria generale
NV13	A301-00-D-CV-P7-NV13-00-001-B00	0	Planimetria di progetto - parte A
NV13	A301-00-D-CV-P7-NV13-00-002-B00	0	Planimetria di progetto - parte B
NV13	A301-00-D-CV-P7-NV13-00-003-B00	0	Planimetria di progetto - parte C
NV13	A301-00-D-CV-P7-NV13-00-004-B00	0	Planimetria di progetto - parte D
NV13	A301-00-D-CV-P7-NV13-00-005-B00	0	Planimetria di progetto - parte E
NV13	A301-00-D-CV-P7-NV13-00-006-B00	0	Planimetria di progetto - parte F
NV13	A301-00-D-CV-P7-NV13-00-007-B00	0	Planimetria di progetto - parte G
NV13	A301-00-D-CV-P7-NV13-00-008-B00	0	Planimetria di progetto - parte H
NV13	A301-00-D-CV-P7-NV13-00-009-B00	0	Planimetria di progetto - parte I
NV13	A301-00-D-CV-P7-NV13-00-010-B00	0	Planimetria di progetto - parte L
NV13	A301-00-D-CV-P7-NV13-00-011-B00	0	Planimetria stato sovrapposto - parte A
NV13	A301-00-D-CV-P7-NV13-00-012-B00	0	Planimetria stato sovrapposto - parte B
NV13	A301-00-D-CV-P7-NV13-00-013-B00	0	Planimetria stato sovrapposto - parte C
NV13	A301-00-D-CV-P7-NV13-00-014-B00	0	Planimetria stato sovrapposto - parte D
NV13	A301-00-D-CV-P7-NV13-00-015-B00	0	Planimetria stato sovrapposto - parte E
NV13	A301-00-D-CV-P7-NV13-00-016-B00	0	Planimetria stato sovrapposto - parte F
NV13	A301-00-D-CV-P7-NV13-00-017-B00	0	Planimetria stato sovrapposto - parte G

CONSORZIO 			
WBS	Codifica Elaborato	Rev	Titolo Elaborato -- A301-00-D-CV-LS-SA00-01-001-B01 -- 15.06.05
NV13	A301-00-D-CV-P7-NV13-00-018-B00	0	Planimetria stato sovrapposto - parte H
NV13	A301-00-D-CV-P7-NV13-00-019-B00	0	Planimetria stato sovrapposto - parte I
NV13	A301-00-D-CV-P7-NV13-00-020-B00	0	Planimetria stato sovrapposto - parte L
NV13	A301-00-D-CV-P7-NV13-00-021-B00	0	Planimetria di tracciamento - parte A
NV13	A301-00-D-CV-P7-NV13-00-022-B00	0	Planimetria di tracciamento - parte B
NV13	A301-00-D-CV-P7-NV13-00-023-B00	0	Planimetria di tracciamento - parte C
NV13	A301-00-D-CV-P7-NV13-00-024-B00	0	Planimetria di tracciamento - parte D
NV13	A301-00-D-CV-P7-NV13-00-025-B00	0	Planimetria di tracciamento - parte E
NV13	A301-00-D-CV-P7-NV13-00-026-B00	0	Planimetria di tracciamento - parte F
NV13	A301-00-D-CV-P7-NV13-00-027-B00	0	Planimetria di tracciamento - parte G
NV13	A301-00-D-CV-P7-NV13-00-028-B00	0	Planimetria di tracciamento - parte H
NV13	A301-00-D-CV-P7-NV13-00-029-B00	0	Planimetria di tracciamento - parte I
NV13	A301-00-D-CV-P7-NV13-00-030-B00	0	Planimetria di tracciamento - parte L
NV13	A301-00-D-CV-P7-NV13-00-031-B00	0	Planimetria per interventi di bonifica degli ordigni bellici - parte A
NV13	A301-00-D-CV-P7-NV13-00-032-B00	0	Planimetria per interventi di bonifica degli ordigni bellici - parte B
NV13	A301-00-D-CV-P7-NV13-00-033-B00	0	Planimetria per interventi di bonifica degli ordigni bellici - parte C
NV13	A301-00-D-CV-P7-NV13-00-034-B00	0	Planimetria per interventi di bonifica degli ordigni bellici - parte D
NV13	A301-00-D-CV-P7-NV13-00-035-B00	0	Planimetria per interventi di bonifica degli ordigni bellici - parte E
NV13	A301-00-D-CV-P7-NV13-00-036-B00	0	Planimetria per interventi di bonifica degli ordigni bellici - parte F
NV13	A301-00-D-CV-P7-NV13-00-037-B00	0	Planimetria per interventi di bonifica degli ordigni bellici - parte G
NV13	A301-00-D-CV-P7-NV13-00-038-B00	0	Planimetria per interventi di bonifica degli ordigni bellici - parte H
NV13	A301-00-D-CV-P7-NV13-00-039-B00	0	Planimetria per interventi di bonifica degli ordigni bellici - parte I
NV13	A301-00-D-CV-P7-NV13-00-040-B00	0	Planimetria per interventi di bonifica degli ordigni bellici - parte L
NV13	A301-00-D-CV-P7-NV13-00-041-B00	0	Planimetria con individuazione demolizioni - Parte A
NV13	A301-00-D-CV-P7-NV13-00-042-B00	0	Planimetria con individuazione demolizioni - Parte B
NV13	A301-00-D-CV-P7-NV13-00-043-B00	0	Planimetria con individuazione demolizioni - Parte C
NV13	A301-00-D-CV-P7-NV13-00-044-B00	0	Planimetria con individuazione demolizioni - Parte D
NV13	A301-00-D-CV-P7-NV13-00-045-B00	0	Planimetria con individuazione demolizioni - Parte E
NV13	A301-00-D-CV-P7-NV13-00-046-B00	0	Planimetria con individuazione demolizioni - Parte F
NV13	A301-00-D-CV-P7-NV13-00-047-B00	0	Planimetria con individuazione demolizioni - Parte G
NV13	A301-00-D-CV-P7-NV13-00-048-B00	0	Planimetria con individuazione demolizioni - Parte H
NV13	A301-00-D-CV-P7-NV13-00-049-B00	0	Planimetria con individuazione demolizioni - Parte I
NV13	A301-00-D-CV-P7-NV13-00-050-B00	0	Planimetria con individuazione demolizioni - Parte L
NV13	A301-00-D-CV-P7-NV13-00-051-B00	0	Planimetria idraulica e profili Rii T61 e T62 - Bivio per Costa Lazzeri
NV13	A301-00-D-CV-P7-NV13-00-052-B00	0	Planimetria segnaletica verticale - Tav. 1
NV13	A301-00-D-CV-P7-NV13-00-053-B00	0	Planimetria segnaletica verticale - Tav. 2
NV13	A301-00-D-CV-P7-NV13-00-054-B00	0	Planimetria segnaletica verticale - Tav. 3
NV13	A301-00-D-CV-P7-NV13-02-001-B00	0	VIABILITA' ADEG. S.P.7/S.P.163 "DELLA CASTAGNOLA" TRA BORGO FORNARI (GE) E INNESTO S.P. n° 160 Plan. con interferenze - parte A
NV13	A301-00-D-CV-P7-NV13-02-002-B00	0	VIABILITA' ADEG. S.P.7/S.P.163 "DELLA CASTAGNOLA" TRA BORGO FORNARI (GE) E INNESTO S.P. n° 160 Plan. con interferenze - parte B
NV13	A301-00-D-CV-P7-NV13-02-003-B00	0	VIABILITA' ADEG. S.P.7/S.P.163 "DELLA CASTAGNOLA" TRA BORGO FORNARI (GE) E INNESTO S.P. n° 160 Plan. con interferenze - parte C
NV13	A301-00-D-CV-P7-NV13-02-004-B00	0	VIABILITA' ADEG. S.P.7/S.P.163 "DELLA CASTAGNOLA" TRA BORGO FORNARI (GE) E INNESTO S.P. n° 160 Plan. con interferenze - parte D
NV13	A301-00-D-CV-P7-NV13-02-005-B00	0	VIABILITA' ADEG. S.P.7/S.P.163 "DELLA CASTAGNOLA" TRA BORGO FORNARI (GE) E INNESTO S.P. n° 160 Plan. con interferenze - parte E
NV13	A301-00-D-CV-P7-NV13-02-006-B00	0	VIABILITA' ADEG. S.P.7/S.P.163 "DELLA CASTAGNOLA" TRA BORGO FORNARI (GE) E INNESTO S.P. n° 160 Plan. con interferenze - parte F
NV13	A301-00-D-CV-P7-NV13-02-007-B00	0	VIABILITA' ADEG. S.P.7/S.P.163 "DELLA CASTAGNOLA" TRA BORGO FORNARI (GE) E INNESTO S.P. n° 160 Plan. con interferenze - parte G
NV13	A301-00-D-CV-P7-NV13-02-008-B00	0	VIABILITA' ADEG. S.P.7/S.P.163 "DELLA CASTAGNOLA" TRA BORGO FORNARI (GE) E INNESTO S.P. n° 160 Plan. con interferenze - parte H
NV13	A301-00-D-CV-P7-NV13-02-009-B00	0	VIABILITA' ADEG. S.P.7/S.P.163 "DELLA CASTAGNOLA" TRA BORGO FORNARI (GE) E INNESTO S.P. n° 160 Plan. con interferenze - parte I
NV13	A301-00-D-CV-P7-NV13-02-010-B00	0	VIABILITA' ADEG. S.P.7/S.P.163 "DELLA CASTAGNOLA" TRA BORGO FORNARI (GE) E INNESTO S.P. n° 160 Plan. con interferenze - parte L
NV13	A301-00-D-CV-P7-NV13-0E-001-B00	0	ADEGUAMENTO SP7/SP163 DELLA CASTAGNOLA TRA BORGO FORNARI (GE) E INNESTO SP160 PRESSO VOLTAGGIO (AL) - Planimetria di progetto tav. 1 di 10
NV13	A301-00-D-CV-P7-NV13-0E-002-B00	0	ADEGUAMENTO SP7/SP163 DELLA CASTAGNOLA TRA BORGO FORNARI (GE) E INNESTO SP160 PRESSO VOLTAGGIO (AL) - Planimetria di progetto tav. 2 di 10
NV13	A301-00-D-CV-P7-NV13-0E-003-B00	0	ADEGUAMENTO SP7/SP163 DELLA CASTAGNOLA TRA BORGO FORNARI (GE) E INNESTO SP160 PRESSO VOLTAGGIO (AL) - Planimetria di progetto tav. 3 di 10
NV13	A301-00-D-CV-P7-NV13-0E-004-B00	0	ADEGUAMENTO SP7/SP163 DELLA CASTAGNOLA TRA BORGO FORNARI (GE) E INNESTO SP160 PRESSO VOLTAGGIO (AL) - Planimetria di progetto tav. 4 di 10
NV13	A301-00-D-CV-P7-NV13-0E-005-B00	0	ADEGUAMENTO SP7/SP163 DELLA CASTAGNOLA TRA BORGO FORNARI (GE) E INNESTO SP160 PRESSO VOLTAGGIO (AL) - Planimetria di progetto tav. 5 di 10
NV13	A301-00-D-CV-P7-NV13-0E-006-B00	0	ADEGUAMENTO SP7/SP163 DELLA CASTAGNOLA TRA BORGO FORNARI (GE) E INNESTO SP160 PRESSO VOLTAGGIO (AL) - Planimetria di progetto tav. 6 di 10
NV13	A301-00-D-CV-P7-NV13-0E-007-B00	0	ADEGUAMENTO SP7/SP163 DELLA CASTAGNOLA TRA BORGO FORNARI (GE) E INNESTO SP160 PRESSO VOLTAGGIO (AL) - Planimetria di progetto tav. 7 di 10
NV13	A301-00-D-CV-P7-NV13-0E-008-B00	0	ADEGUAMENTO SP7/SP163 DELLA CASTAGNOLA TRA BORGO FORNARI (GE) E INNESTO SP160 PRESSO VOLTAGGIO (AL) - Planimetria di progetto tav. 8 di 10
NV13	A301-00-D-CV-P7-NV13-0E-009-B00	0	ADEGUAMENTO SP7/SP163 DELLA CASTAGNOLA TRA BORGO FORNARI (GE) E INNESTO SP160 PRESSO VOLTAGGIO (AL) - Planimetria di progetto tav. 9 di 10
NV13	A301-00-D-CV-P7-NV13-0E-010-B00	0	ADEGUAMENTO SP7/SP163 DELLA CASTAGNOLA TRA BORGO FORNARI (GE) E INNESTO SP160 PRESSO VOLTAGGIO (AL) - Planimetria di progetto tav. 10 di 10
NV13	A301-00-D-CV-P9-NV13-00-001-B00	0	Planimetria con indicazione aree di cantiere fase 1-Parte A
NV13	A301-00-D-CV-P9-NV13-00-002-B00	0	Planimetria con indicazione aree di cantiere fase 1-Parte B
NV13	A301-00-D-CV-P9-NV13-00-003-B00	0	Planimetria con indicazione aree di cantiere fase 1-Parte C



WBS	Codifica Elaborato	Rev	Titolo Elaborato -- A301-00-D-CV-LS-SA00-01-001-B01 -- 15.06.05
NV13	A301-00-D-CV-P9-NV13-00-004-B00	0	Planimetria con indicazione aree di cantiere fase 1-Parte D
NV13	A301-00-D-CV-P9-NV13-00-005-B00	0	Planimetria con indicazione aree di cantiere fase 1-Parte E
NV13	A301-00-D-CV-P9-NV13-00-006-B00	0	Planimetria con indicazione aree di cantiere fase 1-Parte F
NV13	A301-00-D-CV-P9-NV13-00-007-B00	0	Planimetria con indicazione aree di cantiere fase 1-Parte G
NV13	A301-00-D-CV-P9-NV13-00-008-B00	0	Planimetria con indicazione aree di cantiere fase 1-Parte H
NV13	A301-00-D-CV-P9-NV13-00-009-B00	0	Planimetria con indicazione aree di cantiere fase 1-Parte I
NV13	A301-00-D-CV-P9-NV13-00-010-B00	0	Planimetria con indicazione aree di cantiere fase 1-Parte L
NV13	A301-00-D-CV-P9-NV13-00-011-B00	0	Planimetria con indicazione aree di cantiere fase 2-Parte A
NV13	A301-00-D-CV-P9-NV13-00-012-B00	0	Planimetria con indicazione aree di cantiere fase 2-Parte B
NV13	A301-00-D-CV-P9-NV13-00-013-B00	0	Planimetria con indicazione aree di cantiere fase 2-Parte C
NV13	A301-00-D-CV-P9-NV13-00-014-B00	0	Planimetria con indicazione aree di cantiere fase 2-Parte D
NV13	A301-00-D-CV-P9-NV13-00-015-B00	0	Planimetria con indicazione aree di cantiere fase 2-Parte E
NV13	A301-00-D-CV-P9-NV13-00-016-B00	0	Planimetria con indicazione aree di cantiere fase 2-Parte F
NV13	A301-00-D-CV-P9-NV13-00-017-B00	0	Planimetria con indicazione aree di cantiere fase 2-Parte G
NV13	A301-00-D-CV-P9-NV13-00-018-B00	0	Planimetria con indicazione aree di cantiere fase 2 - Parte H
NV13	A301-00-D-CV-P9-NV13-00-019-B00	0	Planimetria con indicazione aree di cantiere fase 2-Parte I
NV13	A301-00-D-CV-P9-NV13-00-020-B00	0	Planimetria con indicazione aree di cantiere fase 2-Parte L
NV13	A301-00-D-CV-PZ-NV13-00-001-B00	0	Innesto S.P.163 su S.S.35 a Borgo Fornari
NV13	A301-00-D-CV-PZ-NV13-00-002-B00	0	Rotatoria tra la S.P.163 "della Castagnola" con S.P.160 "di Val Lemme"
NV13	A301-00-D-CV-PZ-NV13-00-003-B00	0	Opere minori - fasi di lavorazione
NV13	A301-00-D-CV-PZ-NV13-00-004-B00	0	Opere idrauliche - Particolari - Bivio per Costa Lazzeri
NV13	A301-00-D-CV-PZ-NV13-0C-001-B00	0	Planimetrie impianti di illuminazione con particolari
NV13	A301-00-D-CV-RB-NV13-00-001-B00	0	Relazione geologica
NV13	A301-00-D-CV-RB-NV13-00-002-B00	0	Relazione geotecnica
NV13	A301-00-D-CV-RB-NV13-00-003-B00	0	Documentazione fotografica degli affioramenti litologici
NV13	A301-00-D-CV-RB-NV13-00-004-B00	0	Campagna d'indagine geognostica
NV13	A301-00-D-CV-RG-NV13-00-001-B00	0	Relazione tecnico illustrativa
NV13	A301-00-D-CV-RG-NV13-00-002-B00	0	Documentazione fotografica
NV13	A301-00-D-CV-RG-NV13-00-003-B00	0	Studio di fattibilita' ambientale - Relazione generale
NV13	A301-00-D-CV-RG-NV13-00-004-B00	0	Studio di fattibilita' ambientale - Documentazione fotografica
NV13	A301-00-D-CV-RG-NV13-00-005-B00	0	Studio di fattibilita' ambientale - Schema di analisi della percezione visiva
NV13	A301-00-D-CV-RG-NV13-00-006-B00	0	Studio di fattibilita' ambientale - Inserimenti fotografici delle opere in progetto
NV13	A301-00-D-CV-RG-NV13-0E-001-B00	0	ADEGUAMENTO SP7/SP163 DELLA CASTAGNOLA TRA BORGO FORNARI (GE) E INNESTO SP160 PRESSO VOLTAGGIO (AL) - Relazione illustrativa
NV13	A301-00-D-CV-RI-NV13-00-001-B00	0	Relazione idraulica
NV13	A301-00-D-CV-RO-NV13-00-001-B00	0	INTERFERENZE PROGETTO DI RISOLUZIONE Viabilita' - Adeg. SP7/SP163 "DELLA CASTAGNOLA" TRA BORGO FORNARI (GE) E INNESTO SP160 - Rel. tecnica descrittiva
NV13	A301-00-D-CV-SD-NV13-00-001-B00	0	Studio di fattibilita' ambientale - Studio acustico
NV13	A301-00-D-CV-SH-NV13-08-001-B00	0	Opere idrauliche - schede tecniche
NV13	A301-00-D-CV-TT-NV13-00-001-B00	0	Tabella materiali e prescrizioni
NV13	A301-00-D-CV-W6-NV13-00-001-B00	0	Sezioni geologico-geotecniche
NV13	A301-00-D-CV-W9-NV13-00-001-B00	0	Sezioni trasversali - Sez. 1-17
NV13	A301-00-D-CV-W9-NV13-00-002-B00	0	Sezioni trasversali - Sez. 18-34
NV13	A301-00-D-CV-W9-NV13-00-003-B00	0	Sezioni trasversali - Sez. 35-46
NV13	A301-00-D-CV-W9-NV13-00-004-B00	0	Sezioni trasversali - Sez. 47-57
NV13	A301-00-D-CV-W9-NV13-00-005-B00	0	Sezioni trasversali - Sez. 58-68
NV13	A301-00-D-CV-W9-NV13-00-006-B00	0	Sezioni trasversali - Sez. 69-78
NV13	A301-00-D-CV-W9-NV13-00-007-B00	0	Sezioni trasversali - Sez. 79-88
NV13	A301-00-D-CV-W9-NV13-00-008-B00	0	Sezioni trasversali - Sez. 89-99
NV13	A301-00-D-CV-W9-NV13-00-009-B00	0	Sezioni trasversali - Sez. 100-109
NV13	A301-00-D-CV-W9-NV13-00-010-B00	0	Sezioni trasversali - Sez. 110-122
NV13	A301-00-D-CV-W9-NV13-00-011-B00	0	Sezioni trasversali - Sez. 123-132
NV13	A301-00-D-CV-W9-NV13-00-012-B00	0	Sezioni trasversali - Sez. 133-142
NV13	A301-00-D-CV-W9-NV13-00-013-B00	0	Sezioni trasversali - Sez. 143-152
NV13	A301-00-D-CV-W9-NV13-00-014-B00	0	Sezioni trasversali - Sez. 153-162
NV13	A301-00-D-CV-W9-NV13-00-015-B00	0	Sezioni trasversali - Sez. 163-172
NV13	A301-00-D-CV-W9-NV13-00-016-B00	0	Sezioni trasversali - Sez. 173-182
NV13	A301-00-D-CV-W9-NV13-00-017-B00	0	Sezioni trasversali - Sez. 183-192
NV13	A301-00-D-CV-W9-NV13-00-018-B00	0	Sezioni trasversali - Sez. 193-202
NV13	A301-00-D-CV-W9-NV13-00-019-B00	0	Sezioni trasversali - Sez. 203-212
NV13	A301-00-D-CV-W9-NV13-00-020-B00	0	Sezioni trasversali - Sez. 213-222
NV13	A301-00-D-CV-W9-NV13-00-021-B00	0	Sezioni trasversali - Sez. 223-232

CONSORZIO



WBS	Codifica Elaborato	Rev	Titolo Elaborato -- A301-00-D-CV-LS-SA00-01-001-B01 -- 15.06.05
NV13	A301-00-D-CV-W9-NV13-00-022-B00	0	Sezioni trasversali - Sez. 233-242
NV13	A301-00-D-CV-W9-NV13-00-023-B00	0	Sezioni trasversali - Sez. 243-252
NV13	A301-00-D-CV-W9-NV13-00-024-B00	0	Sezioni trasversali - Sez. 253-262
NV13	A301-00-D-CV-W9-NV13-00-025-B00	0	Sezioni trasversali - Sez. 263-271
NV13	A301-00-D-CV-W9-NV13-00-026-B00	0	Sezioni trasversali - Sez. 272-281
NV13	A301-00-D-CV-W9-NV13-00-027-B00	0	Sezioni trasversali - Sez. 282-291
NV13	A301-00-D-CV-W9-NV13-00-028-B00	0	Sezioni trasversali - Sez. 292-301
NV13	A301-00-D-CV-W9-NV13-00-029-B00	0	Sezioni trasversali - Sez. 302-311
NV13	A301-00-D-CV-W9-NV13-00-030-B00	0	Sezioni trasversali - Sez. 312-322
NV13	A301-00-D-CV-W9-NV13-00-031-B00	0	Sezioni trasversali - Sez. 323-334
NV13	A301-00-D-CV-W9-NV13-00-032-B00	0	Sezioni trasversali - Sez. 335-344
NV13	A301-00-D-CV-W9-NV13-00-033-B00	0	Sezioni trasversali - Sez. 345-354
NV13	A301-00-D-CV-W9-NV13-00-034-B00	0	Sezioni trasversali - Sez. 355-364
NV13	A301-00-D-CV-W9-NV13-00-035-B00	0	Sezioni trasversali - Sez. 365-376
NV13	A301-00-D-CV-W9-NV13-00-036-B00	0	Sezioni trasversali - Sez. 377-386
NV13	A301-00-D-CV-W9-NV13-00-037-B00	0	Sezioni trasversali - Sez. 387-396
NV13	A301-00-D-CV-W9-NV13-00-038-B00	0	Sezioni trasversali - Sez. 397-406
NV13	A301-00-D-CV-W9-NV13-00-039-B00	0	Sezioni trasversali - Sez. 407-416
NV13	A301-00-D-CV-W9-NV13-00-042-B00	0	Sezioni trasversali - Sez. 438-447
NV13	A301-00-D-CV-W9-NV13-00-043-B00	0	Sezioni trasversali - Sez. 448-457
NV13	A301-00-D-CV-W9-NV13-00-044-B00	0	Sezioni trasversali - Sez. 458-467
NV13	A301-00-D-CV-W9-NV13-00-045-B00	0	Sezioni trasversali - Sez. 468-472
NV13	A301-00-D-CV-WA-NV13-00-001-B00	0	Sezioni tipo
NV13	A301-00-D-CV-WZ-NV13-04-028-B00	0	Opera d'arte M01-M02-M03
NV13	A301-00-D-CV-WZ-NV13-04-029-B00	0	Opera d'arte M04-M05-M06
NV13	A301-00-D-CV-WZ-NV13-04-030-B00	0	Opera d'arte M07-M08
NV13	A301-00-D-CV-WZ-NV13-04-031-B00	0	Opera d'arte M09
NV13	A301-00-D-CV-WZ-NV13-04-032-B00	0	Opera d'arte M10
NV13	A301-00-D-CV-WZ-NV13-04-033-B00	0	Opera d'arte M11
NV13	A301-00-D-CV-WZ-NV13-04-034-B00	0	Opera d'arte M12-M20
NV13	A301-00-D-CV-WZ-NV13-04-035-B00	0	Opera d'arte M13-B02-M14
NV13	A301-00-D-CV-WZ-NV13-04-036-B00	0	Opera d'arte M15-M22
NV13	A301-00-D-CV-WZ-NV13-04-037-B00	0	Opera d'arte M16-M21
NV13	A301-00-D-CV-WZ-NV13-04-038-B00	0	Opera d'arte M17-B03-M18
NV13	A301-00-D-CV-WZ-NV13-04-039-B00	0	Opera d'arte M19
NV13	A301-00-D-CV-WZ-NV13-04-040-B00	0	Opera d'arte M23-B04-M24
NV13	A301-00-D-CV-WZ-NV13-04-041-B00	0	Opera d'arte M25-B01-M26
NV13	A301-00-D-CV-WZ-NV13-04-042-B00	0	Opera d'arte M27
NV13	A301-00-D-CV-WZ-NV13-04-043-B00	0	Opera d'arte S01-SM02
NV13	A301-00-D-CV-WZ-NV13-04-044-B00	0	Opera d'arte SM03
NV13	A301-00-D-CV-WZ-NV13-04-045-B00	0	Opera d'arte SM04-SM05
NV13	A301-00-D-CV-WZ-NV13-04-046-B00	0	Sostituzione o realizzazione di nuovo tombino
NV13	A301-00-D-CV-WZ-NV13-04-047-B00	0	Attraversamento viabilità secondaria
NV13	A301-00-D-CV-WZ-NV13-04-048-B00	0	Prolungamento di scatolare esistente
NV13	A301-00-D-CV-WZ-NV13-04-049-B00	0	Prolungamento di tubazione
NV13	A301-00-D-CV-WZ-NV13-04-050-B00	0	Attraversamento idraulico T22 - Tav. 1
NV13	A301-00-D-CV-WZ-NV13-04-051-B00	0	Attraversamento idraulico T22 - Tav. 2
NV13	A301-00-D-CV-WZ-NV13-04-052-B00	0	Attraversamento idraulico T23 - Tav. 1
NV13	A301-00-D-CV-WZ-NV13-04-053-B00	0	Attraversamento idraulico T23 - Tav. 2
NV13	A301-00-D-CV-WZ-NV13-04-054-B00	0	Ponte Bivio Costa Lazzeri
NV13	A301-00-D-CV-WZ-NV13-04-055-B00	0	Bivio Costa Lazzeri - Viabilità e Muro M28
NV13	A301-00-D-CV-WZ-NV13-04-056-B00	0	Interventi di Drenaggio
NV14			
NV14	A301-00-D-CV-BD-NV14-00-001-B00	0	PIANO PARTICELLARE - FRANA CARBONASCA
NV14	A301-00-D-CV-BZ-NV14-00-001-B00	0	TIPOLOGICI PARATIE TIPO B1-B2-B3-B4 SCALA 1:20 / 1:50
NV14	A301-00-D-CV-BZ-NV14-00-002-B00	0	INTERVENTI DI DRENAGGIO PROFONDO - SCHERMO DRENANTE PARTICOLARI COSTRUTTIVI SCALA: VARIE (1:20 / 1:50 / 1:100)
NV14	A301-00-D-CV-CL-NV14-00-001-B00	0	Relazione tecnica
NV14	A301-00-D-CV-CL-NV14-00-002-B00	0	PROGETTO STRADALE:RELAZIONE DI CALCOLO MURI
NV14	A301-00-D-CV-F6-NV14-00-001-B00	0	Progetto stradale: profilo longitudinale
NV14	A301-00-D-CV-N8-NV14-00-001-B00	0	Carta geologica - geomorfologica 1:1000

CONSORZIO 			
WBS	Codifica Elaborato	Rev	Titolo Elaborato -- A301-00-D-CV-LS-SA00-01-001-B01 -- 15.06.05
NV14	A301-00-D-CV-P7-NV14-00-001-B00	0	nuova viabilità -opere civili - FRANA CARBONASCA - S.P.163 DELLA CASTAGNOLA Stato attuale e ubicazione indagini - Planimetria 1:1000
NV14	A301-00-D-CV-P7-NV14-00-002-B00	0	Planimetria degli interventi 1:1000
NV14	A301-00-D-CV-P8-NV14-00-001-B00	0	nuova viabilità -opere civili - FRANA CARBONASCA - S.P.163 DELLA CASTAGNOLA Planimetria con indicazione livelli di piena 1/2 1:500
NV14	A301-00-D-CV-P8-NV14-00-002-B00	0	nuova viabilità -opere civili - FRANA CARBONASCA - S.P.163 DELLA CASTAGNOLA Planimetria con indicazione livelli di piena 2/2 1:500
NV14	A301-00-D-CV-PZ-NV14-00-001-B00	0	Progetto stradale: planimetria e sezioni tipo
NV14	A301-00-D-CV-PZ-NV14-00-002-B00	0	Progetto stradale: muro MC01-I parte
NV14	A301-00-D-CV-PZ-NV14-00-003-B00	0	Progetto stradale: muro MC01-II parte
NV14	A301-00-D-CV-PZ-NV14-00-004-B00	0	PROGETTO STRADALE:MURO MC02 PLACCAGGIO
NV14	A301-00-D-CV-RB-NV14-00-001-B00	0	Relazione geologica
NV14	A301-00-D-CV-RI-NV14-00-001-B00	0	nuova viabilità -opere civili - FRANA CARBONASCA - S.P.163 DELLA CASTAGNOLA Relazione idraulica
NV14	A301-00-D-CV-W7-NV14-00-001-B00	0	nuova viabilità -opere civili - FRANA CARBONASCA - S.P.163 DELLA CASTAGNOLA Sezioni topografiche 1:1000
NV14	A301-00-D-CV-W8-NV14-00-001-B00	0	nuova viabilità -opere civili - FRANA CARBONASCA - S.P.163 DELLA CASTAGNOLA Sezioni geologiche 1:500
NV14	A301-00-D-CV-W8-NV14-00-002-B00	0	nuova viabilità -opere civili - FRANA CARBONASCA - S.P.163 DELLA CASTAGNOLA Sezione degli interventi 1:500
NV14	A301-00-D-CV-W9-NV14-00-001-B00	0	Progetto stradale: sezioni trasversali 417-426
NV14	A301-00-D-CV-W9-NV14-00-002-B00	0	Progetto stradale: sezioni trasversali 427-438
NV14	A301-00-D-CV-W9-NV14-00-005-B00	0	Sezioni di progetto Rio Carbonasca
NV15			
NV15	A301-00-D-CV-AZ-NV15-00-001-B00	0	VIABILITA' - INTERFERENZE SOPRA-SOTTOSERVIZI - ADEG. S.P.160 DI VAL LEMME - PROGETTO SPECIFICO DI RISOLUZIONE Planimetrie - sezioni e particolari
NV15	A301-00-D-CV-AZ-NV15-02-001-B00	0	VIABILITA' -INTERFERENZE-ADEGUAMENTO SP 160 DI VAL LEMME PLANIMETRIA E SEZIONI - STATO DI FATTO - Tratto 08
NV15	A301-00-D-CV-AZ-NV15-02-002-B00	0	VIABILITA' -INTERFERENZE -ADEGUAMENTO SP 160 DI VAL LEMME PLANIMETRIE E SEZIONI- STATO DI FATTO- Tratto 09
NV15	A301-00-D-CV-AZ-NV15-02-003-B00	0	VIABILITA' -INTERFERENZE--ADEGUAMENTO SP 160 DI VAL LEMME PLANIMETRIE E SEZIONI - STATO DI FATTO - Tratto 10
NV15	A301-00-D-CV-AZ-NV15-02-004-B00	0	VIABILITA' -INTERFERENZE -ADEGUAMENTO SP 160 DI VAL LEMME PLANIMETRIE E SEZIONI - PROGETTO - Tratto 10
NV15	A301-00-D-CV-AZ-NV15-02-005-B00	0	VIABILITA' -INTERFERENZE -ADEGUAMENTO SP 160 DI VAL LEMME PLANIMETRIE E SEZIONI - STATO DI FATTO- Tratto 21
NV15	A301-00-D-CV-AZ-NV15-02-006-B00	0	VIABILITA' -INTERFERENZE--ADEGUAMENTO SP 160 DI VAL LEMME - PLANIMETRIE E SEZIONI - PROGETTO FASE 1 - Tratto 21
NV15	A301-00-D-CV-AZ-NV15-02-007-B00	0	VIABILITA' -INTERFERENZE--ADEGUAMENTO SP 160 DI VAL LEMME - PLANIMETRIE E SEZIONI - PROGETTO FASE 2 - Tratto 21
NV15	A301-00-D-CV-BB-NV15-06-001-B00	0	nuova viabilità -opere civili - ADEGUAMENTO S.P. 160 DI VAL LEMME Ponte sul Torrente Lemme P03 - carpenteria spalla e pile 1:50
NV15	A301-00-D-CV-BD-NV15-00-001-B00	0	PIANO PARTICELLARE - ADEGUAMENTO S.P. 160 DI VAL LEMME
NV15	A301-00-D-CV-BD-NV15-00-002-B00	0	PIANO PARTICELLARE - ADEGUAMENTO S.P. 160 DI VAL LEMME
NV15	A301-00-D-CV-BD-NV15-00-003-B00	0	PIANO PARTICELLARE - ADEGUAMENTO S.P. 160 DI VAL LEMME
NV15	A301-00-D-CV-BZ-NV15-00-001-B00	0	nuova viabilità -opere civili - ADEGUAMENTO S.P. 160 DI VAL LEMME Adeguamento ponticello esistente CS05 varie
NV15	A301-00-D-CV-BZ-NV15-04-001-B00	0	Muro di controripa M1 - carpenteria
NV15	A301-00-D-CV-BZ-NV15-04-002-B00	0	Muro di controripa M2 - carpenteria
NV15	A301-00-D-CV-BZ-NV15-04-003-B00	0	Muro di controripa M3 - carpenteria
NV15	A301-00-D-CV-BZ-NV15-04-004-B00	0	Muro di controripa M4 e M5 - carpenteria
NV15	A301-00-D-CV-BZ-NV15-04-005-B00	0	Muro di controripa M6 - carpenteria
NV15	A301-00-D-CV-BZ-NV15-04-006-B00	0	Muro di controripa M7 - carpenteria
NV15	A301-00-D-CV-BZ-NV15-04-007-B00	0	Muro di controripa M8 - carpenteria
NV15	A301-00-D-CV-BZ-NV15-04-008-B00	0	Muro di controripa M9 - carpenteria
NV15	A301-00-D-CV-BZ-NV15-04-009-B00	0	Muro di controripa M10 - carpenteria
NV15	A301-00-D-CV-BZ-NV15-04-010-B00	0	Muro di controripa M11 e M12 - carpenteria
NV15	A301-00-D-CV-BZ-NV15-04-011-B00	0	Muro di controripa M13 - carpenteria
NV15	A301-00-D-CV-BZ-NV15-04-012-B00	0	Muro di controripa M14 - carpenteria
NV15	A301-00-D-CV-BZ-NV15-04-013-B00	0	Muro di controripa M15 - carpenteria
NV15	A301-00-D-CV-BZ-NV15-04-014-B00	0	Muro di controripa M16 - carpenteria
NV15	A301-00-D-CV-BZ-NV15-04-015-B00	0	Muro di sostegno M17 - carpenteria
NV15	A301-00-D-CV-BZ-NV15-04-016-B00	0	Muro di sottoscarpa M18 - carpenteria
NV15	A301-00-D-CV-BZ-NV15-04-017-B00	0	Muro di sostegno M19 - carpenteria
NV15	A301-00-D-CV-BZ-NV15-04-018-B00	0	Muro di sostegno M21 - carpenteria
NV15	A301-00-D-CV-BZ-NV15-07-001-B00	0	nuova viabilità -opere civili - ADEGUAMENTO S.P. 160 DI VAL LEMME Ponte sul Torrente Lemme P03 - carpenteria metallica varie
NV15	A301-00-D-CV-BZ-NV15-08-002-B00	0	Adeguamento tombino T01
NV15	A301-00-D-CV-BZ-NV15-08-003-B00	0	Adeguamento tombini T02 - T03 - T04
NV15	A301-00-D-CV-BZ-NV15-09-001-B00	0	nuova viabilità -opere civili - ADEGUAMENTO S.P. 160 DI VAL LEMME Allargamento piattaforma con cordolo CS01 varie
NV15	A301-00-D-CV-BZ-NV15-09-002-B00	0	nuova viabilità -opere civili - ADEGUAMENTO S.P. 160 DI VAL LEMME Allargamento piattaforma con cordolo CS02 varie
NV15	A301-00-D-CV-BZ-NV15-09-003-B00	0	nuova viabilità -opere civili - ADEGUAMENTO S.P. 160 DI VAL LEMME Allargamento piattaforma con cordolo CS03-CS04 - Muro di sostegno M20 varie
NV15	A301-00-D-CV-BZ-NV15-09-004-B00	0	Adeguamento piattaforma con cordolo CS03-CS04- muro di sostegno M20- parte 2
NV15	A301-00-D-CV-BZ-NV15-0C-001-B00	0	nuova viabilità -opere civili - ADEGUAMENTO S.P. 160 DI VAL LEMME Intervento di consolidamento pendio con chiodature CH01 varie
NV15	A301-00-D-CV-BZ-NV15-0C-002-B00	0	nuova viabilità -opere civili - ADEGUAMENTO S.P. 160 DI VAL LEMME Sistemazione sponda sinistra alveo T. Lemme varie
NV15	A301-00-D-CV-BZ-NV15-0C-003-B00	0	Sistemazione sponda destra alveo T. Lemme
NV15	A301-00-D-CV-BZ-NV15-0C-004-B00	0	Rivestimento pendii con reti metalliche paramassi e particolare tiranti
NV15	A301-00-D-CV-BZ-NV15-0K-001-B00	0	Ponte sul Torrente Lemme P03 - cantierizzazione



WBS	Codifica Elaborato	Rev	Titolo Elaborato -- A301-00-D-CV-LS-SA00-01-001-B01 -- 15.06.05
NV15	A301-00-D-CV-C6-NV15-00-002-B00	0	Corografia Parte 1/2
NV15	A301-00-D-CV-C6-NV15-00-003-B00	0	Corografia Parte 2/2
NV15	A301-00-D-CV-CL-NV15-00-001-B00	0	nuova viabilità -opere civili - ADEGUAMENTO S.P. 160 DI VAL LEMME Ponte sul Torrente Lemme P03 - relazione di calcolo
NV15	A301-00-D-CV-CL-NV15-00-002-B00	0	Relazione di calcolo opere minori
NV15	A301-00-D-CV-F6-NV15-00-001-B00	0	Profilo longitudinale sez. 1-34 - tav. 1/5
NV15	A301-00-D-CV-F6-NV15-00-002-B00	0	Profilo longitudinale sez. 30-88 - tav. 2/5
NV15	A301-00-D-CV-F6-NV15-00-003-B00	0	Profilo longitudinale sez. 84-158 - tav. 3/5
NV15	A301-00-D-CV-F6-NV15-00-004-B00	0	Profilo longitudinale sez. 154-188 - tav. 4/5
NV15	A301-00-D-CV-F6-NV15-00-005-B00	0	Profilo longitudinale sez. 188-209 - tav. 5/5
NV15	A301-00-D-CV-F6-NV15-00-006-B00	0	nuova viabilità -opere civili - ADEGUAMENTO S.P. 160 DI VAL LEMME Profilo longitudinale zona ponte vecchio 1:2000/200
NV15	A301-00-D-CV-N6-NV15-00-001-B00	0	Carta geologica-geomorfologica - tav. 1/4
NV15	A301-00-D-CV-N6-NV15-00-002-B00	0	Carta geologica-geomorfologica - tav. 2/4
NV15	A301-00-D-CV-N6-NV15-00-003-B00	0	Carta geologica-geomorfologica - tav. 3/4
NV15	A301-00-D-CV-N6-NV15-00-004-B00	0	Carta geologica-geomorfologica - tav. 4/4
NV15	A301-00-D-CV-N6-NV15-00-005-B00	0	Carta geotecnica - tav. 1/4
NV15	A301-00-D-CV-N6-NV15-00-006-B00	0	Carta geotecnica - tav. 2/4
NV15	A301-00-D-CV-N6-NV15-00-007-B00	0	Carta geotecnica - tav. 3/4
NV15	A301-00-D-CV-N6-NV15-00-008-B00	0	Carta geotecnica - tav. 4/4
NV15	A301-00-D-CV-P6-NV15-00-002-B00	0	Planimetria con individuazione opere Parte 1/2
NV15	A301-00-D-CV-P6-NV15-00-003-B00	0	Planimetria con individuazione opere Parte 2/2
NV15	A301-00-D-CV-P8-NV15-00-001-B00	0	nuova viabilità -opere civili - ADEGUAMENTO S.P. 160 DI VAL LEMME Planimetria con indicazione livelli di piena 1:500
NV15	A301-00-D-CV-P8-NV15-00-021-B00	0	Planimetria interventi di bonifica ordigni bellici - tav. 1/8
NV15	A301-00-D-CV-P8-NV15-00-022-B00	0	Planimetria interventi di bonifica ordigni bellici - tav. 2/8
NV15	A301-00-D-CV-P8-NV15-00-023-B00	0	Planimetria interventi di bonifica ordigni bellici - tav. 3/8
NV15	A301-00-D-CV-P8-NV15-00-024-B00	0	Planimetria interventi di bonifica ordigni bellici - tav. 4/8
NV15	A301-00-D-CV-P8-NV15-00-025-B00	0	Planimetria interventi di bonifica ordigni bellici - tav. 5/8
NV15	A301-00-D-CV-P8-NV15-00-026-B00	0	Planimetria interventi di bonifica ordigni bellici - tav. 6/8
NV15	A301-00-D-CV-P8-NV15-00-027-B00	0	Planimetria interventi di bonifica ordigni bellici - tav. 7/8
NV15	A301-00-D-CV-P8-NV15-00-028-B00	0	Planimetria interventi di bonifica ordigni bellici - tav. 8/8
NV15	A301-00-D-CV-P8-NV15-00-029-B00	0	Planimetria di progetto con sovrapposizioni - da sez. 1 a sez. 6 - tav. 1/22
NV15	A301-00-D-CV-P8-NV15-00-030-B00	0	Planimetria di progetto con sovrapposizioni - da sez. 6 a sez. 22 - tav. 2/22
NV15	A301-00-D-CV-P8-NV15-00-031-B00	0	Planimetria di progetto con sovrapposizioni - da sez. 23 a sez. 37 - tav. 3/22
NV15	A301-00-D-CV-P8-NV15-00-032-B00	0	Planimetria di progetto con sovrapposizioni - da sez. 37 a sez. 51 - tav. 4/22
NV15	A301-00-D-CV-P8-NV15-00-033-B00	0	Planimetria di progetto con sovrapposizioni - da sez. 51 a sez. 72 - tav. 5/22
NV15	A301-00-D-CV-P8-NV15-00-034-B00	0	Planimetria di progetto con sovrapposizioni - da sez. 73 a sez. 80 - tav. 6/22
NV15	A301-00-D-CV-P8-NV15-00-035-B00	0	Planimetria di progetto con sovrapposizioni - da sez. 77 a sez. 87 - tav. 7/22
NV15	A301-00-D-CV-P8-NV15-00-036-B00	0	Planimetria di progetto con sovrapposizioni - da sez. 87 a sez. 99 - tav. 8/22
NV15	A301-00-D-CV-P8-NV15-00-037-B00	0	Planimetria di progetto con sovrapposizioni - da sez. 100 a sez. 118 - tav. 9/22
NV15	A301-00-D-CV-P8-NV15-00-038-B00	0	Planimetria di progetto con sovrapposizioni - da sez. 117 a sez. 126 - tav. 10/22
NV15	A301-00-D-CV-P8-NV15-00-039-B00	0	Planimetria di progetto con sovrapposizioni - da sez. 126 a sez. 140 - tav. 11/22
NV15	A301-00-D-CV-P8-NV15-00-040-B00	0	Planimetria di progetto con sovrapposizioni - da sez. 138 a sez. 154 - tav. 12/22
NV15	A301-00-D-CV-P8-NV15-00-041-B00	0	Planimetria di progetto con sovrapposizioni - da sez. 155 a sez. 164 - tav. 13/22
NV15	A301-00-D-CV-P8-NV15-00-042-B00	0	Planimetria di progetto con sovrapposizioni - da sez. 163 a sez. 175 - tav. 14/22
NV15	A301-00-D-CV-P8-NV15-00-043-B00	0	Planimetria di progetto con sovrapposizioni - da sez. 176 a sez. 182 - tav. 15/22
NV15	A301-00-D-CV-P8-NV15-00-044-B00	0	Planimetria di progetto con sovrapposizioni - da sez. 182 a sez. 187 - tav. 16/22
NV15	A301-00-D-CV-P8-NV15-00-045-B00	0	Planimetria di progetto con sovrapposizioni - da sez. 187 a sez. 198 - tav. 17/22
NV15	A301-00-D-CV-P8-NV15-00-046-B00	0	Planimetria di progetto con sovrapposizioni - da sez. 192 a sez. 209 - tav. 18/22
NV15	A301-00-D-CV-P8-NV15-00-047-B00	0	Planimetria di progetto con sovrapposizioni - da intersezione con SP163 e bivio per Voltaggio - tav. 19/22
NV15	A301-00-D-CV-P8-NV15-00-048-B00	0	Planimetria di progetto con sovrapposizioni - da innesto SP 163 a CSP3 - tav. 20/22
NV15	A301-00-D-CV-P8-NV15-00-049-B00	0	Planimetria di progetto con sovrapposizioni - da CSP3 a COP1 - tav. 21/22
NV15	A301-00-D-CV-P8-NV15-00-050-B00	0	Planimetria di progetto con sovrapposizioni - da COP1 a CBP1 - tav. 22/22
NV15	A301-00-D-CV-P8-NV15-00-051-B00	0	Planimetria con individuazione demolizioni - da sez. 6 a sez. 22 - tav. 1/6
NV15	A301-00-D-CV-P8-NV15-00-052-B00	0	Planimetria con individuazione demolizioni - da sez. 23 a sez. 37 - tav. 2/6
NV15	A301-00-D-CV-P8-NV15-00-053-B00	0	Planimetria con individuazione demolizioni - da sez. 51 a sez. 72 - tav. 3/6
NV15	A301-00-D-CV-P8-NV15-00-054-B00	0	Planimetria con individuazione demolizioni - da sez. 77 a sez. 87 - tav. 4/6
NV15	A301-00-D-CV-P8-NV15-00-055-B00	0	Planimetria con individuazione demolizioni - da sez. 98 a sez. 116 - tav. 5/6
NV15	A301-00-D-CV-P8-NV15-00-056-B00	0	Planimetria con individuazione demolizioni - da sez. 198 a sez. 209 - tav. 6/6
NV15	A301-00-D-CV-P8-NV15-00-057-B00	0	Planimetria segnaletica verticale - stato di progetto
NV15	A301-00-D-CV-P8-NV15-00-058-B00	0	Planimetria segnaletica verticale - stato di progetto - Ponte sul Torrente Lemme P03
NV15	A301-00-D-CV-P8-NV15-02-010-B00	0	VIABILITA' - ADEGUAMENTO S.P. 160 DI VAL LEMME - Planimetria con interferenze - tav. 1/12

CONSORZIO 			
WBS	Codifica Elaborato	Rev	Titolo Elaborato -- A301-00-D-CV-LS-SA00-01-001-B01 -- 15.06.05
NV15	A301-00-D-CV-P8-NV15-02-011-B00	0	VIABILITA' - ADEGUAMENTO S.P. 160 DI VAL LEMME - Planimetria con interferenze - tav. 2/12
NV15	A301-00-D-CV-P8-NV15-02-012-B00	0	VIABILITA' - ADEGUAMENTO S.P. 160 DI VAL LEMME - Planimetria con interferenze - tav. 3/12
NV15	A301-00-D-CV-P8-NV15-02-013-B00	0	VIABILITA' - ADEGUAMENTO S.P. 160 DI VAL LEMME - Planimetria con interferenze - tav. 4/12
NV15	A301-00-D-CV-P8-NV15-02-014-B00	0	VIABILITA' - ADEGUAMENTO S.P. 160 DI VAL LEMME - Planimetria con interferenze - tav. 5/12
NV15	A301-00-D-CV-P8-NV15-02-015-B00	0	VIABILITA' - ADEGUAMENTO S.P. 160 DI VAL LEMME - Planimetria con interferenze - tav. 6/12
NV15	A301-00-D-CV-P8-NV15-02-016-B00	0	VIABILITA' - ADEGUAMENTO S.P. 160 DI VAL LEMME - Planimetria con interferenze - tav. 7/12
NV15	A301-00-D-CV-P8-NV15-02-017-B00	0	VIABILITA' - ADEGUAMENTO S.P. 160 DI VAL LEMME - Planimetria con interferenze - tav. 8/12
NV15	A301-00-D-CV-P8-NV15-02-018-B00	0	VIABILITA' - ADEGUAMENTO S.P. 160 DI VAL LEMME - Planimetria con interferenze - tav. 9/12
NV15	A301-00-D-CV-P8-NV15-02-019-B00	0	VIABILITA' - ADEGUAMENTO S.P. 160 DI VAL LEMME - Planimetria con interferenze - tav. 10/12
NV15	A301-00-D-CV-P8-NV15-02-020-B00	0	VIABILITA' - ADEGUAMENTO S.P. 160 DI VAL LEMME - Planimetria con interferenze - tav. 11/12
NV15	A301-00-D-CV-P8-NV15-02-021-B00	0	VIABILITA' - ADEGUAMENTO S.P. 160 DI VAL LEMME - Planimetria con interferenze - tav. 12/12
NV15	A301-00-D-CV-P8-NV15-0E-001-B00	0	Opere a Verde di Inserimento Paesaggistico Ambientale ADEGUAMENTO S.P. 160 DI VAL LEMME - Planimetria di progetto tav 1 di 18 1:500
NV15	A301-00-D-CV-P8-NV15-0E-002-B00	0	Opere a Verde di Inserimento Paesaggistico Ambientale ADEGUAMENTO S.P. 160 DI VAL LEMME - Planimetria di progetto tav 2 di 18 1:500
NV15	A301-00-D-CV-P8-NV15-0E-003-B00	0	Opere a Verde di Inserimento Paesaggistico Ambientale ADEGUAMENTO S.P. 160 DI VAL LEMME - Planimetria di progetto tav 3 di 18 1:500
NV15	A301-00-D-CV-P8-NV15-0E-004-B00	0	Opere a Verde di Inserimento Paesaggistico Ambientale ADEGUAMENTO S.P. 160 DI VAL LEMME - Planimetria di progetto tav 4 di 18 1:500
NV15	A301-00-D-CV-P8-NV15-0E-005-B00	0	Opere a Verde di Inserimento Paesaggistico Ambientale ADEGUAMENTO S.P. 160 DI VAL LEMME - Planimetria di progetto tav 5 di 18 1:500
NV15	A301-00-D-CV-P8-NV15-0E-006-B00	0	Opere a Verde di Inserimento Paesaggistico Ambientale ADEGUAMENTO S.P. 160 DI VAL LEMME - Planimetria di progetto tav 6 di 18 1:500
NV15	A301-00-D-CV-P8-NV15-0E-007-B00	0	Opere a Verde di Inserimento Paesaggistico Ambientale ADEGUAMENTO S.P. 160 DI VAL LEMME - Planimetria di progetto tav 7 di 18 1:500
NV15	A301-00-D-CV-P8-NV15-0E-008-B00	0	Opere a Verde di Inserimento Paesaggistico Ambientale ADEGUAMENTO S.P. 160 DI VAL LEMME - Planimetria di progetto tav 8 di 18 1:500
NV15	A301-00-D-CV-P8-NV15-0E-009-B00	0	Opere a Verde di Inserimento Paesaggistico Ambientale ADEGUAMENTO S.P. 160 DI VAL LEMME - Planimetria di progetto tav 9 di 18 1:500
NV15	A301-00-D-CV-P8-NV15-0E-010-B00	0	Opere a Verde di Inserimento Paesaggistico Ambientale ADEGUAMENTO S.P. 160 DI VAL LEMME - Planimetria di progetto tav 10 di 18 1:500
NV15	A301-00-D-CV-P8-NV15-0E-011-B00	0	Opere a Verde di Inserimento Paesaggistico Ambientale ADEGUAMENTO S.P. 160 DI VAL LEMME - Planimetria di progetto tav 11 di 18 1:500
NV15	A301-00-D-CV-P8-NV15-0E-012-B00	0	Opere a Verde di Inserimento Paesaggistico Ambientale ADEGUAMENTO S.P. 160 DI VAL LEMME - Planimetria di progetto tav 12 di 18 1:500
NV15	A301-00-D-CV-P8-NV15-0E-013-B00	0	Opere a Verde di Inserimento Paesaggistico Ambientale ADEGUAMENTO S.P. 160 DI VAL LEMME - Planimetria di progetto tav 13 di 18 1:500
NV15	A301-00-D-CV-P8-NV15-0E-014-B00	0	Opere a Verde di Inserimento Paesaggistico Ambientale ADEGUAMENTO S.P. 160 DI VAL LEMME - Planimetria di progetto tav 14 di 18 1:500
NV15	A301-00-D-CV-P8-NV15-0E-015-B00	0	Opere a Verde di Inserimento Paesaggistico Ambientale ADEGUAMENTO S.P. 160 DI VAL LEMME - Planimetria di progetto tav 15 di 18 1:500
NV15	A301-00-D-CV-P8-NV15-0E-016-B00	0	Opere a Verde di Inserimento Paesaggistico Ambientale ADEGUAMENTO S.P. 160 DI VAL LEMME - Planimetria di progetto tav 16 di 18 1:500
NV15	A301-00-D-CV-P8-NV15-0E-017-B00	0	Opere a Verde di Inserimento Paesaggistico Ambientale ADEGUAMENTO S.P. 160 DI VAL LEMME - Planimetria di progetto tav 17 di 18 1:500
NV15	A301-00-D-CV-P8-NV15-0E-018-B00	0	Opere a Verde di Inserimento Paesaggistico Ambientale ADEGUAMENTO S.P. 160 DI VAL LEMME - Planimetria di progetto tav 18 di 18 1:500
NV15	A301-00-D-CV-P9-NV15-00-001-B00	0	Allargamento ponticello P01 - pianta stato attuale e di progetto
NV15	A301-00-D-CV-P9-NV15-00-002-B00	0	Allargamento ponticello P02 - pianta stato attuale e di progetto
NV15	A301-00-D-CV-P9-NV15-00-003-B00	0	Cantierizzazione- segnaletica
NV15	A301-00-D-CV-PZ-NV15-00-001-B00	0	nuova viabilità -opere civili - ADEGUAMENTO S.P. 160 DI VAL LEMME Ponte sul Torrente Lemme P03 - stralcio planimetrico, prospetto, sezioni varie
NV15	A301-00-D-CV-PZ-NV15-00-002-B00	0	nuova viabilità -opere civili - ADEGUAMENTO S.P. 160 DI VAL LEMME Ponte sul Torrente Lemme P03 - sezione longitudinale, piante, carpenteria soletta varie
NV15	A301-00-D-CV-PZ-NV15-00-004-B00	0	Allargamento ponticello P01 - pianta prospetto sezione ponte
NV15	A301-00-D-CV-PZ-NV15-00-005-B00	0	Allargamento ponticello P02 - pianta prospetto sezione ponte
NV15	A301-00-D-CV-PZ-NV15-02-001-B00	0	VIABILITA -INTERFERENZE- ADEGUAMENTO SP 160 DI VAL LEMME PLANIMETRIE - INQUADRAMENTO GENERALE
NV15	A301-00-D-CV-PZ-NV15-0C-001-B00	0	nuova viabilità -opere civili - ADEGUAMENTO S.P. 160 DI VAL LEMME Planimetria impianto di illuminazione con particolari 1:500, 1:20
NV15	A301-00-D-CV-RB-NV15-00-001-B00	0	Relazione geologica
NV15	A301-00-D-CV-RB-NV15-00-002-B00	0	Relazione geotecnica
NV15	A301-00-D-CV-RB-NV15-00-003-B00	0	Documentazione fotografica degli affioramenti litologici
NV15	A301-00-D-CV-RB-NV15-00-004-B00	0	Campagna d'indagine geognostica
NV15	A301-00-D-CV-RG-NV15-00-001-B00	0	Relazione tecnico-descrittiva
NV15	A301-00-D-CV-RG-NV15-00-002-B00	0	Documentazione fotografica
NV15	A301-00-D-CV-RG-NV15-00-003-B00	0	Studio di fattibilità ambientale - Relazione generale
NV15	A301-00-D-CV-RG-NV15-00-004-B00	0	Studio di fattibilità ambientale - Documentazione fotografica
NV15	A301-00-D-CV-RG-NV15-00-005-B00	0	Studio di fattibilità ambientale - Schema di analisi della percezione visiva
NV15	A301-00-D-CV-RG-NV15-00-006-B00	0	Studio di fattibilità ambientale - Inserimenti fotografici delle opere in progetto
NV15	A301-00-D-CV-RG-NV15-0E-001-B00	0	ADEGUAMENTO S.P. 160 DI VAL LEMME - Relazione illustrativa
NV15	A301-00-D-CV-RI-NV15-00-001-B00	0	Relazione idraulica
NV15	A301-00-D-CV-RO-NV15-00-001-B00	0	VIABILITA' - INTERFERENZE SOPRA-SOTTO SERVIZI PROGETTO DI RISOLUZIONE - ADEGUAMENTO S.P. 160 DI VAL LEMME Relazione Tecnica descrittiva
NV15	A301-00-D-CV-SD-NV15-00-001-B00	0	Studio di fattibilità ambientale - Studio acustico
NV15	A301-00-D-CV-SZ-NV15-04-001-B00	0	Disegno tipo muri
NV15	A301-00-D-CV-TT-NV15-00-001-B00	0	Tabella materiali e prescrizioni
NV15	A301-00-D-CV-W6-NV15-00-001-B00	0	Sezioni geologico-geotecniche
NV15	A301-00-D-CV-W9-NV15-00-001-B00	0	Sezioni trasversali 1-14
NV15	A301-00-D-CV-W9-NV15-00-002-B00	0	Sezioni trasversali 15-28
NV15	A301-00-D-CV-W9-NV15-00-003-B00	0	Sezioni trasversali 29-42
NV15	A301-00-D-CV-W9-NV15-00-004-B00	0	Sezioni trasversali 43-56
NV15	A301-00-D-CV-W9-NV15-00-005-B00	0	Sezioni trasversali 57-70



CONSORZIO 			
WBS	Codifica Elaborato	Rev	Titolo Elaborato -- A301-00-D-CV-LS-SA00-01-001-B01 -- 15.06.05
NV15	A301-00-D-CV-W9-NV15-00-006-B00	0	Sezioni trasversali 71-84
NV15	A301-00-D-CV-W9-NV15-00-007-B00	0	Sezioni trasversali 85-98
NV15	A301-00-D-CV-W9-NV15-00-008-B00	0	Sezioni trasversali 99-112
NV15	A301-00-D-CV-W9-NV15-00-009-B00	0	Sezioni trasversali 113-126
NV15	A301-00-D-CV-W9-NV15-00-010-B00	0	Sezioni trasversali 127-140
NV15	A301-00-D-CV-W9-NV15-00-011-B00	0	Sezioni trasversali 141-154
NV15	A301-00-D-CV-W9-NV15-00-012-B00	0	Sezioni trasversali 155-168
NV15	A301-00-D-CV-W9-NV15-00-013-B00	0	Sezioni trasversali 169-182
NV15	A301-00-D-CV-W9-NV15-00-014-B00	0	Sezioni trasversali 183-197
NV15	A301-00-D-CV-W9-NV15-00-015-B00	0	Sezioni trasversali 198-209
NV15	A301-00-D-CV-WA-NV15-00-001-B00	0	Allargamento ponticello P01 - sezioni trasversali e longitudinali
NV15	A301-00-D-CV-WA-NV15-00-002-B00	0	Allargamento ponticello P02 - sezioni trasversali e longitudinali
NV15	A301-00-D-CV-WZ-NV15-00-001-B00	0	Sezioni stradali tipo
NV18			
NV18	A301-00-D-CV-AZ-NV18-00-001-B00	0	VIABILITA' - INTERFERENZE SOPRA-SOTTOSERVIZI - Viabilita' di collegamento tra la s.p.140 - cantiere cbp3 Arquata Scrivia - Planimetrie - sezioni e particolari
NV18	A301-00-D-CV-BD-NV18-00-001-B00	0	PIANO PARTICELLARE - VIABILITA' DI COLLEGAMENTO TRA LA S.P. 140 - CANTIERE CBP3
NV18	A301-00-D-CV-CL-NV18-04-001-B00	0	Gabbionate - Verifica di stabilita'
NV18	A301-00-D-CV-F7-NV18-00-001-B00	0	nuova viabilita' -opere civili - VIABILITA' DI COLLEGAMENTO TRA LA S.P.140 - CANTIERE CBP3 ARQUATA SCRIVIA Profilo longitudinale 1:1000/100
NV18	A301-00-D-CV-N5-NV18-00-001-B00	0	Carta geologica - geomorfologica
NV18	A301-00-D-CV-NZ-NV18-00-001-B00	0	Carta e sezioni geotecniche con ubicazione indagini
NV18	A301-00-D-CV-P7-NV18-00-001-B00	0	nuova viabilita' -opere civili - VIABILITA' DI COLLEGAMENTO TRA LA S.P.140 - CANTIERE CBP3 ARQUATA SCRIVIA Stato di fatto 1:1000
NV18	A301-00-D-CV-P7-NV18-00-002-B00	0	nuova viabilita' -opere civili - VIABILITA' DI COLLEGAMENTO TRA LA S.P.140 - CANTIERE CBP3 ARQUATA SCRIVIA Planimetria bonifica ordigni bellici 1:1000
NV18	A301-00-D-CV-P7-NV18-02-001-B00	0	VIABILITA' - VIABILITA' DI COLLEGAMENTO FRA LA S.P.140 - CANTIERE CBP3 ARQUATA SCRIVIA Planimetria interferenze 1:1000
NV18	A301-00-D-CV-P8-NV18-00-001-B00	0	Planimetria di progetto - tav. 1/2
NV18	A301-00-D-CV-P8-NV18-00-002-B00	0	Planimetria di progetto - tav. 2/2
NV18	A301-00-D-CV-P8-NV18-0E-001-B00	0	Opere a Verde di Inserimento Paesaggistico Ambientale VIABILITA' DI COLLEGAMENTO TRA LA S.P.140 - CANTIERE CBP3 ARQUATA SCRIVIA - Planimetria di progetto -Tav 1 di 2- 1:500
NV18	A301-00-D-CV-P8-NV18-0E-002-B00	0	Opere a Verde di Inserimento Paesaggistico Ambientale VIABILITA' DI COLLEGAMENTO TRA LA S.P.140 - CANTIERE CBP3 ARQUATA SCRIVIA -Planimetria di progetto -Tav 2 di 2- 1:500
NV18	A301-00-D-CV-PZ-NV18-04-001-B00	0	nuova viabilita' -opere civili - VIABILITA' DI COLLEGAMENTO TRA LA S.P.140 - CANTIERE CBP3 ARQUATA SCRIVIA Prospetto gabbionate varie
NV18	A301-00-D-CV-RB-NV18-00-001-B00	0	nuova viabilita' -opere civili - VIABILITA' DI COLLEGAMENTO TRA LA S.P.140 - CANTIERE CBP3 ARQUATA SCRIVIA Relazione geologica-geotecnica - Caratterizzazione terreni
NV18	A301-00-D-CV-RG-NV18-00-001-B00	0	Relazione generale
NV18	A301-00-D-CV-RG-NV18-00-002-B00	0	Studio di fattibilita' ambientale - Relazione generale
NV18	A301-00-D-CV-RG-NV18-00-003-B00	0	Studio di fattibilita' ambientale - Documentazione fotografica
NV18	A301-00-D-CV-RG-NV18-0E-001-B00	0	Opere a Verde di Inserimento Paesaggistico Ambientale VIABILITA' DI COLLEGAMENTO TRA LA S.P.140 - CANTIERE CBP3 ARQUATA SCRIVIA - Relazione illustrativa
NV18	A301-00-D-CV-RO-NV18-00-001-B00	0	VIABILITA' - INTERFERENZE PROGETTO DI RISOLUZIONE - VIABILITA' DI COLLEGAMENTO FRA LA S.P.140 - CANTIERE CBP3 ARQUATA SCRIVIA Relazione Tecnica descrittiva
NV18	A301-00-D-CV-SD-NV18-00-001-B00	0	Studio di fattibilita' ambientale - Studio acustico
NV18	A301-00-D-CV-W9-NV18-00-001-B00	0	nuova viabilita' -opere civili - VIABILITA' DI COLLEGAMENTO TRA LA S.P.140 - CANTIERE CBP3 ARQUATA SCRIVIA Sezioni trasversali - tav. 1/3 1:200
NV18	A301-00-D-CV-W9-NV18-00-002-B00	0	nuova viabilita' -opere civili - VIABILITA' DI COLLEGAMENTO TRA LA S.P.140 - CANTIERE CBP3 ARQUATA SCRIVIA Sezioni trasversali - tav. 2/3 1:200
NV18	A301-00-D-CV-W9-NV18-00-003-B00	0	nuova viabilita' -opere civili - VIABILITA' DI COLLEGAMENTO TRA LA S.P.140 - CANTIERE CBP3 ARQUATA SCRIVIA Sezioni trasversali - tav. 3/3 1:200
NV18	A301-00-D-CV-WZ-NV18-00-001-B00	0	nuova viabilita' -opere civili - VIABILITA' DI COLLEGAMENTO TRA LA S.P.140 - CANTIERE CBP3 ARQUATA SCRIVIA Sezioni tipo e particolari costruttivi varie
NV19			
NV19	A301-00-D-CV-AZ-NV19-00-001-B00	0	VIABILITA' - INTERFERENZE SOPRA-SOTTOSERVIZI - RIQUALIFICA VIA DEL VAPORE E EX S.S.35 IN ARQUATA SCRIVIA - PROGETTO SPECIFICO DI RISOLUZIONE - PLANIMETRIE - SEZ. E PART.
NV19	A301-00-D-CV-AZ-NV19-02-001-B00	0	VIABILITA' - INTERFERENZE - RIQUALIFICA VIA DEL VAPORE E EX SS.35 IN ARQUATA SCRIVIA - PLANIMETRIE E SEZIONI - STATO DI FATTO - Tratto 01
NV19	A301-00-D-CV-AZ-NV19-02-002-B00	0	VIABILITA' - INTERFERENZE - RIQUALIFICA VIA DEL VAPORE E EX SS.35 IN ARQUATA SCRIVIA - PLANIMETRIE E SEZIONI - STATO DI FATTO - Tratto 02
NV19	A301-00-D-CV-AZ-NV19-02-003-B00	0	VIABILITA' - INTERFERENZE - RIQUALIFICA VIA DEL VAPORE E EX SS.35 IN ARQUATA SCRIVIA - PLANIMETRIE E SEZIONI - PROGETTO - Tratto 02
NV19	A301-00-D-CV-BA-NV19-04-004-B00	0	Riqualifica di Via del Vapore - Scatolare su Rio Campora
NV19	A301-00-D-CV-BD-NV19-00-001-B00	0	PIANO PARTICELLARE - RIQUALIFICA VIA DEL VAPORE E ADEGUAMENTO SP35
NV19	A301-00-D-CV-BD-NV19-00-002-B00	0	PIANO PARTICELLARE - RIQUALIFICA VIA DEL VAPORE E ADEGUAMENTO SP35
NV19	A301-00-D-CV-CL-NV19-00-001-B00	0	Riqualifica di Via del Vapore - opere in c.a. - relazione di calcolo
NV19	A301-00-D-CV-F7-NV19-00-001-B00	0	Riqualifica di Via del Vapore - profilo longitudinale
NV19	A301-00-D-CV-F7-NV19-00-002-B00	0	Riqualifica della ex S.S. 35 - profilo longitudinale
NV19	A301-00-D-CV-N5-NV19-00-001-B00	0	Carta geologica-geomorfologica
NV19	A301-00-D-CV-N6-NV19-00-001-B00	0	Carta geotecnica
NV19	A301-00-D-CV-P5-NV19-00-001-B00	0	Planimetria generale di inquadramento
NV19	A301-00-D-CV-P6-NV19-0K-001-B00	0	Cantierizzazione - tav. 1 di 3 (prima fase)
NV19	A301-00-D-CV-P6-NV19-0K-002-B00	0	Cantierizzazione - tav. 2 di 3 (seconda fase)
NV19	A301-00-D-CV-P6-NV19-0K-003-B00	0	Cantierizzazione - tav. 3 di 3 (terza fase)
NV19	A301-00-D-CV-P8-NV19-00-001-B00	0	Planimetria per interventi di bonifica degli ordigni bellici
NV19	A301-00-D-CV-P8-NV19-00-002-B00	0	Riqualifica di Via del Vapore - planimetrie: stato di fatto, di progetto e opere di completamento - tav. 1 di 2
NV19	A301-00-D-CV-P8-NV19-00-003-B00	0	Riqualifica di Via del Vapore - planimetrie: stato di fatto, di progetto e opere di completamento - tav. 2 di 2
NV19	A301-00-D-CV-P8-NV19-00-008-B00	0	Planimetria con indicazione livelli di piena


CONSORZIO 			
WBS	Codifica Elaborato	Rev	Titolo Elaborato -- A301-00-D-CV-LS-SA00-01-001-B01 -- 15.06.05
NV19	A301-00-D-CV-P8-NV19-00-009-B00	0	Riqualifica della ex S.S. 35 - planimetria
NV19	A301-00-D-CV-P8-NV19-00-010-B00	0	Riqualifica di Via del Vapore - planimetria con individuazione demolizioni
NV19	A301-00-D-CV-P8-NV19-02-001-B00	0	VIABILITA' - RIQUALIFICA VIA DEL VAPORE E EX SS.35 IN ARQUATA SCRIVIA - Planimetria interferenze
NV19	A301-00-D-CV-P8-NV19-0E-001-B00	0	Riqualifica di Via del Vapore - Planimetria di progetto-
NV19	A301-00-D-CV-P8-NV19-0E-002-B00	0	Riqualifica della ex S.S. 35 - Planimetria di progetto- tav. 1 di 2
NV19	A301-00-D-CV-RB-NV19-00-001-B00	0	Relazione geologica
NV19	A301-00-D-CV-RB-NV19-00-002-B00	0	Relazione geotecnica
NV19	A301-00-D-CV-RB-NV19-00-003-B00	0	Documentazione fotografica degli affioramenti litologici
NV19	A301-00-D-CV-RG-NV19-00-001-B00	0	Relazione descrittiva
NV19	A301-00-D-CV-RG-NV19-00-003-B00	0	Studio di fattibilita' ambientale - Relazione generale
NV19	A301-00-D-CV-RG-NV19-00-004-B00	0	Studio di fattibilita' ambientale - Documentazione fotografica
NV19	A301-00-D-CV-RG-NV19-0E-001-B00	0	Riqualifica di Via del Vapore - Relazione illustrativa
NV19	A301-00-D-CV-RG-NV19-0E-002-B00	0	Riqualifica della ex S.S. 35 - Relazione illustrativa
NV19	A301-00-D-CV-RI-NV19-00-001-B00	0	Relazione idraulica
NV19	A301-00-D-CV-RO-NV19-00-001-B00	0	VIABILITA' - INTERFERENZE - RIQUALIFICA VIA DEL VAPORE E DELLA EX SS.35 IN COMUNE DI ARQUATA SCRIVIA - Relazione tecnica e descrittiva
NV19	A301-00-D-CV-SD-NV19-00-001-B00	0	Studio di fattibilita' ambientale - Studio acustico
NV19	A301-00-D-CV-TT-NV19-00-001-B00	0	Tabella materiali e prescrizioni
NV19	A301-00-D-CV-W6-NV19-00-001-B00	0	Sezioni geologico-geotecniche
NV19	A301-00-D-CV-W9-NV19-00-001-B00	0	Riqualifica di Via del Vapore - sezioni trasversali
NV19	A301-00-D-CV-W9-NV19-00-002-B00	0	Riqualifica della ex S.S. 35 - sezioni trasversali
NV19	A301-00-D-CV-WA-NV19-00-001-B00	0	Riqualifica di Via del Vapore - sezioni tipo e caratteristiche
NV19	A301-00-D-CV-WA-NV19-00-002-B00	0	Riqualifica della ex S.S. 35 - sezioni tipo e caratteristiche
NV20			
NV20	A301-00-D-CV-BD-NV20-00-002-B00	0	PIANO PARTICELLARE - RIFACIMENTO STRADA DI ACCESSO AI CANTIERI COP5 - CBP4
NV20	A301-00-D-CV-F7-NV20-00-001-B00	0	nuova viabilità -opere civili - RIFACIMENTO STRADA DI ACCESSO AI CANTIERI OPERATIVI COP5 E COP4 IN COMUNE DI ARQUATA SCRIVIA Profilo longitudinale 1:1000/100
NV20	A301-00-D-CV-LZ-NV20-00-001-B00	0	Deviazione provvisoria - planimetria e profilo
NV20	A301-00-D-CV-N5-NV20-00-001-B00	0	Carta geologica-geomorfologica
NV20	A301-00-D-CV-NZ-NV20-00-001-B00	0	Carta e sezioni geotecniche
NV20	A301-00-D-CV-P8-NV20-00-001-B00	0	nuova viabilità -opere civili - RIFACIMENTO STRADA DI ACCESSO AI CANTIERI OPERATIVI COP5 E COP4 IN COMUNE DI ARQUATA SCRIVIA Stato di fatto 1:500
NV20	A301-00-D-CV-P8-NV20-00-002-B00	0	Planimetria di progetto
NV20	A301-00-D-CV-P8-NV20-00-003-B00	0	nuova viabilità -opere civili - RIFACIMENTO STRADA DI ACCESSO AI CANTIERI OPERATIVI COP5 E COP4 IN COMUNE DI ARQUATA SCRIVIA Planimetria bonifica ordigni bellici 1:500
NV20	A301-00-D-CV-P8-NV20-00-004-B00	0	Planimetrie e profili opere idrauliche
NV20	A301-00-D-CV-P8-NV20-02-001-B00	0	VIABILITA' - RIFACIMENTO STRADA DI ACCESSO AI CANTIERI OPERATIVI COP5 E COP4 IN COMUNE DI ARQUATA SCRIVIA Planimetria interferenze
NV20	A301-00-D-CV-P8-NV20-0E-001-B00	0	Opere a Verde di Inserimento Paesaggistico Ambientale rifacimento strada di accesso ai cantieri operativi cop5 e cop4 in comune di arquata scrivia-Planimetria di progetto 1:500
NV20	A301-00-D-CV-RB-NV20-00-001-B00	0	Relazione geologica-geotecnica
NV20	A301-00-D-CV-RG-NV20-00-001-B00	0	Relazione generale
NV20	A301-00-D-CV-RG-NV20-00-002-B00	0	Studio di fattibilita' ambientale - Relazione generale
NV20	A301-00-D-CV-RG-NV20-00-003-B00	0	Studio di fattibilita' ambientale - Documentazione fotografica
NV20	A301-00-D-CV-RG-NV20-0E-001-B00	0	RIFACIMENTO STRADA DI ACCESSO AI CANTIERI OPERATIVI COP5 E COP4 IN COMUNE DI ARQUATA SCRIVIA - Relazione illustrativa
NV20	A301-00-D-CV-RI-NV20-00-001-B00	0	Relazione idraulica
NV20	A301-00-D-CV-RO-NV20-00-001-B00	0	VIABILITA' - INTERFERENZE PROGETTO DI RISOLUZIONE - RIFACIMENTO STRADA DI ACCESSO AI CANTIERI OPERATIVI COP5 E COP4 IN COMUNE DI ARQUATA SCRIVIA Rel. Tecnica descrittiva
NV20	A301-00-D-CV-SD-NV20-00-001-B00	0	Studio di fattibilita' ambientale - Studio acustico
NV20	A301-00-D-CV-W9-NV20-00-001-B00	0	nuova viabilità -opere civili - rifacimento strada di accesso ai cantieri operativi cop5 e cop4 in comune di arquata scrivia Tracciato principale - sezioni trasversali - tav. 1/2
NV20	A301-00-D-CV-W9-NV20-00-002-B00	0	Tracciato principale - sezioni trasversali - tav. 2/2
NV20	A301-00-D-CV-W9-NV20-00-003-B00	0	nuova viabilità -opere civili -RIFACIMENTO STRADA DI ACCESSO AI CANTIERI OPERATIVI COP5 E COP4 IN COMUNE DI ARQUATA SCRIVIA Deviazione provvisoria - sezioni trasversali
NV20	A301-00-D-CV-WZ-NV20-00-001-B00	0	Sezioni tipo e particolari costruttivi
NV21			
NV21	A301-00-D-CV-AZ-NV21-02-001-B00	0	VIABILITA-INTERFERENZE- ADEGUAMENTO SP 161 DELLA CRENNA PLANIMETRIA E SEZIONI - STATO DI FATTO Tratto 01
NV21	A301-00-D-CV-AZ-NV21-02-002-B00	0	VIABILITA-INTERFERENZE- ADEGUAMENTO SP 161 DELLA CRENNA PLANIMETRIE E SEZIONI- PROGETTO FASE 1 Tratto 01
NV21	A301-00-D-CV-AZ-NV21-02-003-B00	0	VIABILITA-INTERFERENZE-ADEGUAMENTO SP 161 DELLA CRENNA PLANIMETRIE E SEZIONI - PROGETTO FASE 2 Tratto 01
NV21	A301-00-D-CV-AZ-NV21-02-004-B00	0	VIABILITA-INTERFERENZE- ADEGUAMENTO SP 161 DELLA CRENNA PLANIMETRIE E SEZIONI - STATO DI FATTO - Tratto 02
NV21	A301-00-D-CV-AZ-NV21-02-005-B00	0	VIABILITA-INTERFERENZE- ADEGUAMENTO SP 161 DELLA CRENNA PLANIMETRIE E SEZIONI - PROGETTO - Tratto 02
NV21	A301-00-D-CV-AZ-NV21-02-006-B00	0	VIABILITA-INTERFERENZE- ADEGUAMENTO SP 161 DELLA CRENNA PLANIMETRIE E SEZIONI - STATO DI FATTO Tratto 06
NV21	A301-00-D-CV-AZ-NV21-02-007-B00	0	VIABILITA-INTERFERENZE- ADEGUAMENTO SP 161 DELLA CRENNA PLANIMETRIE E SEZIONI - PROGETTO Tratto 07
NV21	A301-00-D-CV-AZ-NV21-02-008-B00	0	VIABILITA-INTERFERENZE- ADEGUAMENTO SP 161 DELLA CRENNA PLANIMETRIE E SEZIONI - STATO DI FATTO E PROGETTO Tratto 10
NV21	A301-00-D-CV-BA-NV21-00-001-B00	0	Galleria artificiale - Carpenteria 1:100
NV21	A301-00-D-CV-BD-NV21-00-001-B00	0	PIANO PARTICELLARE - ADEGUAMENTO SP 161 DELLA CRENNA
NV21	A301-00-D-CV-BD-NV21-00-002-B00	0	PIANO PARTICELLARE - ADEGUAMENTO SP 161 DELLA CRENNA
NV21	A301-00-D-CV-BZ-NV21-00-001-B00	0	Opere idrauliche - carpenteria
NV21	A301-00-D-CV-BZ-NV21-04-012-B00	0	Muro - Carpenteria - M01





WBS	Codifica Elaborato	Rev	Titolo Elaborato -- A301-00-D-CV-LS-SA00-01-001-B01 -- 15.06.05
NV21	A301-00-D-CV-BZ-NV21-04-013-B00	0	Muro - Carpenteria - M02
NV21	A301-00-D-CV-BZ-NV21-04-014-B00	0	Muro - carpenteria - M03
NV21	A301-00-D-CV-BZ-NV21-04-015-B00	0	Muro - carpenteria - M04 Tav. 1
NV21	A301-00-D-CV-BZ-NV21-04-016-B00	0	Muro - carpenteria - M04 Tav. 2
NV21	A301-00-D-CV-BZ-NV21-04-017-B00	0	Muro - carpenteria - M05
NV21	A301-00-D-CV-BZ-NV21-04-018-B00	0	Muro - carpenteria - M06, M07
NV21	A301-00-D-CV-BZ-NV21-04-019-B00	0	Muro - carpenteria - M08
NV21	A301-00-D-CV-BZ-NV21-04-020-B00	0	Muro - carpenteria - M09
NV21	A301-00-D-CV-BZ-NV21-04-021-B00	0	Muro - carpenteria - M10, M11
NV21	A301-00-D-CV-C4-NV21-00-001-B00	0	Corografia
NV21	A301-00-D-CV-CL-NV21-00-002-B00	0	Galleria naturale - Relazione tecnica e di calcolo
NV21	A301-00-D-CV-CL-NV21-00-003-B00	0	Galleria artificiale - Relazione di calcolo
NV21	A301-00-D-CV-CL-NV21-00-004-B00	0	Imbocchi - Relazione tecnica e di calcolo
NV21	A301-00-D-CV-CL-NV21-00-005-B00	0	Relazione di calcolo opere d'arte - Muri
NV21	A301-00-D-CV-CL-NV21-00-006-B00	0	Relazione di calcolo opere d'arte - Scatolari
NV21	A301-00-D-CV-CL-NV21-00-007-B00	0	Relazione di calcolo opere d'arte - Ponte sul torrente Neiorone
NV21	A301-00-D-CV-CL-NV21-0C-001-B00	0	Calcoli di dimensionamento cavi
NV21	A301-00-D-CV-DX-NV21-0C-001-B00	0	Schema elettrico quadro generale bt
NV21	A301-00-D-CV-DX-NV21-0C-002-B00	0	Schema elettrico quadro di commutazione G.E. - rete
NV21	A301-00-D-CV-DX-NV21-0C-003-B00	0	Schema elettrico quadro alimentazione illuminazione permanente
NV21	A301-00-D-CV-DX-NV21-0C-004-B00	0	Schema elettrico quadro alimentazione rinforzi
NV21	A301-00-D-CV-DZ-NV21-0C-001-B00	0	Raccolta impianti varie
NV21	A301-00-D-CV-F7-NV21-00-001-B00	0	Galleria naturale - Profilo geologico-geomeccanico 1:500
NV21	A301-00-D-CV-F9-NV21-00-001-B00	0	Galleria naturale - Imbocco lato Serravalle Scrivia - Fase costruttiva Profilo e sezioni 1:200
NV21	A301-00-D-CV-F9-NV21-00-002-B00	0	Galleria naturale - Imbocco lato Serravalle Scrivia - Fase definitiva Profilo e sezioni 1:200
NV21	A301-00-D-CV-F9-NV21-00-003-B00	0	Galleria naturale - Imbocco lato Gavi - Fase costruttiva Profilo e sezioni 1:200
NV21	A301-00-D-CV-F9-NV21-00-004-B00	0	Galleria naturale - Imbocco lato Gavi - Fase definitiva Profilo e sezioni 1:200
NV21	A301-00-D-CV-FZ-NV21-00-001-B00	0	Profilo longitudinale
NV21	A301-00-D-CV-N5-NV21-00-001-B00	0	Carta geologica-geomorfologica
NV21	A301-00-D-CV-N6-NV21-00-001-B00	0	Carta idrogeologica
NV21	A301-00-D-CV-NZ-NV21-00-001-B00	0	Carta e sezioni geotecniche con ubicazione indagini - Prima parte
NV21	A301-00-D-CV-NZ-NV21-00-002-B00	0	Carta e sezioni geotecniche con ubicazione indagini - Seconda parte
NV21	A301-00-D-CV-P6-NV21-00-001-B00	0	Suddivisione delle opere
NV21	A301-00-D-CV-P6-NV21-00-002-B00	0	Planimetria di tracciamento
NV21	A301-00-D-CV-P7-NV21-00-001-B00	0	Planimetria di progetto - Tav. 1
NV21	A301-00-D-CV-P7-NV21-00-002-B00	0	Planimetria di progetto - Tav. 2
NV21	A301-00-D-CV-P7-NV21-00-003-B00	0	Planimetria di progetto - Tav. 3
NV21	A301-00-D-CV-P7-NV21-00-004-B00	0	Planimetria stato sovrapposto - Tav. 1
NV21	A301-00-D-CV-P7-NV21-00-005-B00	0	Planimetria stato sovrapposto - Tav. 2
NV21	A301-00-D-CV-P7-NV21-00-006-B00	0	Planimetria stato sovrapposto - Tav. 3
NV21	A301-00-D-CV-P7-NV21-00-007-B00	0	Planimetria per interventi di bonifica degli ordigni bellici - Tav. 1
NV21	A301-00-D-CV-P7-NV21-00-008-B00	0	Planimetria per interventi di bonifica degli ordigni bellici - Tav. 2
NV21	A301-00-D-CV-P7-NV21-00-009-B00	0	Planimetria per interventi di bonifica degli ordigni bellici - Tav. 3
NV21	A301-00-D-CV-P7-NV21-00-011-B00	0	Planimetria con individuazione demolizioni - Tav. 1
NV21	A301-00-D-CV-P7-NV21-00-012-B00	0	Planimetria con individuazione demolizioni - Tav. 2
NV21	A301-00-D-CV-P7-NV21-00-013-B00	0	Planimetria con individuazione demolizioni - Tav. 3
NV21	A301-00-D-CV-P7-NV21-00-014-B00	0	Planimetria segnaletica verticale
NV21	A301-00-D-CV-P7-NV21-02-001-B00	0	VIABILITA' INTERFERENZE - ADEGUAMENTO S.P.161 DELLA CRENNA PLANIMETRIA CON INTERFERENZE - TAV 1
NV21	A301-00-D-CV-P7-NV21-02-002-B00	0	VIABILITA' INTERFERENZE - ADEGUAMENTO S.P.161 DELLA CRENNA PLANIMETRIA CON INTERFERENZE - TAV 2
NV21	A301-00-D-CV-P7-NV21-02-003-B00	0	VIABILITA' INTERFERENZE - ADEGUAMENTO S.P.161 DELLA CRENNA PLANIMETRIA CON INTERFERENZE - TAV 3
NV21	A301-00-D-CV-P7-NV21-0E-001-B00	0	ADEGUAMENTO S.P. 161 DELLA CRENNA - Planimetria di progetto tav. 1 di 3
NV21	A301-00-D-CV-P7-NV21-0E-002-B00	0	ADEGUAMENTO S.P. 161 DELLA CRENNA - Planimetria di progetto tav. 2 di 3
NV21	A301-00-D-CV-P7-NV21-0E-003-B00	0	ADEGUAMENTO S.P. 161 DELLA CRENNA - Planimetria di progetto tav. 3 di 3
NV21	A301-00-D-CV-P8-NV21-00-001-B00	0	Planimetria con indicazione livelli di piena
NV21	A301-00-D-CV-P9-NV21-00-001-B00	0	Galleria naturale - Imbocco lato Serravalle Scrivia - Fase costruttiva Planimetria 1:200
NV21	A301-00-D-CV-P9-NV21-00-002-B00	0	Galleria naturale - Imbocco lato Serravalle Scrivia - Fase definitiva Planimetria 1:200
NV21	A301-00-D-CV-P9-NV21-00-003-B00	0	Galleria naturale - Imbocco lato Gavi - Fase costruttiva Planimetria 1:200
NV21	A301-00-D-CV-P9-NV21-00-004-B00	0	Galleria naturale - Imbocco lato Gavi - Fase definitiva Planimetria 1:200
NV21	A301-00-D-CV-P9-NV21-00-005-B00	0	Planimetria con zone di cantiere Fase1 Tav-1
NV21	A301-00-D-CV-P9-NV21-00-006-B00	0	Planimetria con zone di cantiere Fase1 Tav-2



CONSORZIO 			
WBS	Codifica Elaborato	Rev	Titolo Elaborato -- A301-00-D-CV-LS-SA00-01-001-B01 -- 15.06.05
NV21	A301-00-D-CV-P9-NV21-00-007-B00	0	Planimetria con zone di cantiere Fase1 Tav-3
NV21	A301-00-D-CV-P9-NV21-00-008-B00	0	Planimetria con zone di cantiere Fase2 Tav-1
NV21	A301-00-D-CV-P9-NV21-00-009-B00	0	Planimetria con zone di cantiere Fase2 Tav-2
NV21	A301-00-D-CV-P9-NV21-00-010-B00	0	Planimetria con zone di cantiere Fase2 Tav-3
NV21	A301-00-D-CV-P9-NV21-00-011-B00	0	Cantierizzazione Ponte sul torrente Neirone - Tav.1/2
NV21	A301-00-D-CV-P9-NV21-00-012-B00	0	Cantierizzazione Ponte sul torrente Neirone - Tav.2/2
NV21	A301-00-D-CV-PZ-NV21-00-001-B00	0	Ponte definitivo - Tav. 1/2
NV21	A301-00-D-CV-PZ-NV21-00-002-B00	0	Ponte definitivo - Tav. 2/2
NV21	A301-00-D-CV-PZ-NV21-00-005-B00	0	Attraversamento idraulico provvisionale
NV21	A301-00-D-CV-PZ-NV21-02-001-B00	0	VIABILITA' - INTERFERENZE - ADEGUAMENTO SP 161 DELLA CRENNA - INQUADRAMENTO GENERALE - Tratti 01 - 10
NV21	A301-00-D-CV-PZ-NV21-0C-001-B00	0	Planimetria impianto di illuminazione permanente varie
NV21	A301-00-D-CV-PZ-NV21-0C-002-B00	0	Planimetria impianto di illuminazione rinforzi varie
NV21	A301-00-D-CV-RB-NV21-00-001-B00	0	Relazione geologica-geotecnica - Caratterizzazione terreni opere all'aperto
NV21	A301-00-D-CV-RB-NV21-00-002-B00	0	Relazione idrogeologica
NV21	A301-00-D-CV-RE-NV21-0C-001-B00	0	Impianti - Disciplinare tecnico costruttivo
NV21	A301-00-D-CV-RG-NV21-00-001-B00	0	Relazione tecnico-illustrativa
NV21	A301-00-D-CV-RG-NV21-00-002-B00	0	Documentazione fotografica
NV21	A301-00-D-CV-RG-NV21-00-003-B00	0	Studio di fattibilita' ambientale - Relazione generale
NV21	A301-00-D-CV-RG-NV21-00-004-B00	0	Studio di fattibilita' ambientale - Documentazione fotografica
NV21	A301-00-D-CV-RG-NV21-0E-001-B00	0	ADEGUAMENTO S.P. 161 DELLA CRENNA - Relazione illustrativa
NV21	A301-00-D-CV-RI-NV21-00-001-B00	0	Relazione idraulica
NV21	A301-00-D-CV-RO-NV21-00-001-B00	0	VIABILITA' - INTERFERENZE SOPRA-SOTTO SERVIZI PROGETTO DI RISOLUZIONE - ADEG. S.P. 161 DELLA CRENNA Relazione Tecnica descrittiva
NV21	A301-00-D-CV-RO-NV21-0C-001-B00	0	Impianti - Relazione tecnica descrittiva
NV21	A301-00-D-CV-SD-NV21-00-001-B00	0	Studio di fattibilita' ambientale - Studio acustico
NV21	A301-00-D-CV-TT-NV21-00-001-B00	0	Tabella materiali e prescrizioni
NV21	A301-00-D-CV-TT-NV21-0C-001-B00	0	Tabella cavi
NV21	A301-00-D-CV-W9-NV21-00-001-B00	0	Sezioni trasversali - Sez. 2-22
NV21	A301-00-D-CV-W9-NV21-00-002-B00	0	Sezioni trasversali - Sez. 23-34
NV21	A301-00-D-CV-W9-NV21-00-003-B00	0	Sezioni trasversali - Sez. 35-48
NV21	A301-00-D-CV-W9-NV21-00-004-B00	0	Sezioni trasversali - Sez. 49-72
NV21	A301-00-D-CV-W9-NV21-00-005-B00	0	Sezioni trasversali - Sez. 73-93
NV21	A301-00-D-CV-WA-NV21-00-004-B00	0	Sezioni tipo
NV21	A301-00-D-CV-WA-NV21-00-006-B00	0	Galleria naturale - Sezione di allargo:carpenteria scavi e consolidamenti 1:100
NV21	A301-00-D-CV-WA-NV21-00-007-B00	0	Galleria naturale - Sezione tipo C2 "bassa copertura":carpenteria, scavi e consolidamenti 1:100
NV21	A301-00-D-CV-WB-NV21-00-001-B00	0	Galleria naturale - Opere di finitura 1:50
NV21	A301-00-D-CV-WZ-NV21-00-001-B00	0	GALLERIA NATURALE - SEZIONI TRASVERSALI GEOLOGICHE
			NV22
NV22	A301-00-D-CV-AZ-NV22-00-001-B00	0	VIABILITA' - INTERFERENZE SOPRA-SOTTO SERVIZI - Viabilità di accesso al Cantiere COP2 CASTAGNOLA - PROGETTO SPECIFICO DI RISOLUZIONE - PLANIMETRIE, SEZIONI E PARTICOLARI
NV22	A301-00-D-CV-C5-NV22-00-001-B00	0	Corografia
NV22	A301-00-D-CV-CL-NV22-00-002-B00	0	Relazione di calcolo opere minori - Muri
NV22	A301-00-D-CV-CL-NV22-00-003-B00	0	Relazione di calcolo opere minori - Scatolari in C.A.
NV22	A301-00-D-CV-FZ-NV22-00-002-B00	0	Profilo longitudinale - Tav. 1
NV22	A301-00-D-CV-FZ-NV22-10-003-B00	0	Profilo longitudinale - Tav. 2
NV22	A301-00-D-CV-M5-NV22-00-002-B00	0	Suddivisione delle opere - Tav.1
NV22	A301-00-D-CV-M5-NV22-10-003-B00	0	Suddivisione delle opere - Tav. 2
NV22	A301-00-D-CV-N7-NV22-00-001-B00	0	nuova viabilità -opere civili - VIABILITA' DI ACCESSO AL CANTIERE COP2 CASTAGNOLA Carta geologica-geomorfologica con sezioni 1 : 1000
NV22	A301-00-D-CV-N7-NV22-00-002-B00	0	nuova viabilità -opere civili - VIABILITA' DI ACCESSO AL CANTIERE COP2 CASTAGNOLA Carta geotecnica 1 : 1000
NV22	A301-00-D-CV-P7-NV22-00-001-B00	0	Rio Traversa opere idrauliche - planimetrie
NV22	A301-00-D-CV-P8-NV22-00-004-B00	0	Planimetria interventi di bonifica degli ordigni bellici
NV22	A301-00-D-CV-P8-NV22-00-005-B00	0	Planimetria sistemazione definitiva
NV22	A301-00-D-CV-P8-NV22-00-006-B00	0	Planimetria di rilievo - Tav. 1
NV22	A301-00-D-CV-P8-NV22-00-008-B00	0	Planimetria di progetto - Tav. 1
NV22	A301-00-D-CV-P8-NV22-00-010-B00	0	Planimetria di tracciamento - Tav. 1
NV22	A301-00-D-CV-P8-NV22-00-012-B00	0	Planimetria con individuazione demolizioni
NV22	A301-00-D-CV-P8-NV22-10-001-B00	0	Planimetria con indicati i peli liberi
NV22	A301-00-D-CV-P8-NV22-10-007-B00	0	Planimetria di rilievo - Tav. 2
NV22	A301-00-D-CV-P8-NV22-10-009-B00	0	Planimetria di progetto - Tav. 2
NV22	A301-00-D-CV-P8-NV22-10-011-B00	0	Planimetria di tracciamento - Tav. 2
NV22	A301-00-D-CV-PA-NV22-00-001-B00	0	Rio Traversa opere idrauliche - particolari costruttivi
NV22	A301-00-D-CV-PZ-NV22-00-001-B00	0	nuova viabilità -opere civili - VIABILITA' DI ACCESSO AL CANTIERE COP2 CASTAGNOLA Ponticello sez. 25a - pianta, sezioni e carpenteria varie



CONSORZIO 			
WBS	Codifica Elaborato	Rev	Titolo Elaborato -- A301-00-D-CV-LS-SA00-01-001-B01 -- 15.06.05
NV22	A301-00-D-CV-PZ-NV22-02-001-B00	0	Viabilità di accesso al Cantiere COP2 CASTAGNOLA Planimetria con interferenze
NV22	A301-00-D-CV-PZ-NV22-04-001-B00	0	Muro di sottoscarpa sez. 1-6
NV22	A301-00-D-CV-PZ-NV22-04-002-B00	0	Muro di sottoscarpa sez. 7-13 Tav. 1/3
NV22	A301-00-D-CV-PZ-NV22-04-003-B00	0	Muro di sottoscarpa sez. 7-13 Tav. 2/3
NV22	A301-00-D-CV-PZ-NV22-04-004-B00	0	Muro di sottoscarpa sez. 7-13 Tav. 3/3
NV22	A301-00-D-CV-PZ-NV22-04-007-B00	0	Muro di sottoscarpa sez. 24-30 Tav. 1/4
NV22	A301-00-D-CV-PZ-NV22-04-008-B00	0	Muro di sottoscarpa sez. 24-30 Tav. 2/4
NV22	A301-00-D-CV-PZ-NV22-04-009-B00	0	Muro di sottoscarpa sez. 24-30 Tav. 3/4
NV22	A301-00-D-CV-PZ-NV22-04-010-B00	0	Muro di sottoscarpa sez. 24-30 Tav. 4/4
NV22	A301-00-D-CV-PZ-NV22-04-013-B00	0	Muro di sottoscarpa sez. 13-16
NV22	A301-00-D-CV-PZ-NV22-08-001-B00	0	Opere idrauliche - pianta, sezioni e carpenteria
NV22	A301-00-D-CV-PZ-NV22-14-014-B00	0	Muro di sottoscarpa sez. A1-A5
NV22	A301-00-D-CV-PZ-NV22-18-002-B00	0	Opere idrauliche - Guadi - piante e sezioni
NV22	A301-00-D-CV-RB-NV22-00-001-B00	0	Relazione geologica-geotecnica
NV22	A301-00-D-CV-RG-NV22-00-001-B00	0	Relazione tecnico-illustrativa
NV22	A301-00-D-CV-RG-NV22-00-002-B00	0	Studio di fattibilità ambientale - Relazione generale
NV22	A301-00-D-CV-RG-NV22-00-003-B00	0	Studio di fattibilità ambientale - Documentazione fotografica
NV22	A301-00-D-CV-RI-NV22-00-001-B00	0	Relazione idraulica
NV22	A301-00-D-CV-RI-NV22-10-001-B00	0	Relazione idraulica
NV22	A301-00-D-CV-RO-NV22-00-001-B00	0	VIABILITA' - INTERFERENZE SOPRA-SOTTO SERVIZI PROGETTO DI RISOLUZIONE - VIABILITA' DI ACCESSO AL CANTIERE COP2 CASTAGNOLA Relazione Tecnica descrittiva
NV22	A301-00-D-CV-SD-NV22-00-001-B00	0	Studio di fattibilità ambientale - Studio acustico
NV22	A301-00-D-CV-TT-NV22-00-001-B00	0	Tabella materiali e prescrizioni
NV22	A301-00-D-CV-W9-NV22-00-001-B00	0	Sezioni trasversali - Sez. n. 1-12
NV22	A301-00-D-CV-W9-NV22-00-002-B00	0	Sezioni trasversali - Sez. n. 13-24
NV22	A301-00-D-CV-W9-NV22-00-003-B00	0	Sezioni trasversali - Sez. n. 25-30
NV22	A301-00-D-CV-W9-NV22-10-004-B00	0	Sezioni trasversali - Sez. n. A1-A8
NV22	A301-00-D-CV-W9-NV22-10-005-B00	0	Sezioni trasversali - Sez. n. A9-A16
NV22	A301-00-D-CV-W9-NV22-10-006-B00	0	Sezioni trasversali - Sez. n. A17-A24
NV22	A301-00-D-CV-WA-NV22-00-002-B00	0	Sezioni tipo - Tav. 1
NV22	A301-00-D-CV-WA-NV22-00-003-B00	0	Sezioni tipo - Tav. 2
NV24			
NV24	A301-00-D-CV-AZ-NV24-0X-001-B00	0	Viabilità principali interferenti LINEA III VALICO DEVIAZIONE PROVVISORIA S.S. 211 ELABORATI GENERALI Planimetria e sezioni tipo
NV24	A301-00-D-CV-F7-NV24-0X-001-B00	0	Viabilità principali interferenti LINEA III VALICO DEVIAZIONE PROVVISORIA S.S. 211 ELABORATI GENERALI Profili
NV24	A301-00-D-CV-W9-NV24-0X-001-B00	0	Viabilità principali interferenti LINEA III VALICO DEVIAZIONE PROVVISORIA S.S. 211 ELABORATI GENERALI Sezioni trasversali
NV26			
NV26	A301-00-D-CV-AZ-NV26-0X-001-B00	0	Viabilità principali interferenti LINEA STORICA AL-PC INNESTO III VALICO A TORTONA DEVIAZIONE PROVVISORIA S.P. 151 ELABORATI GENERALI Planimetria, profilo e sezioni tipo
NV26	A301-00-D-CV-W9-NV26-0X-001-B00	0	Viabilità principali interferenti LINEA STORICA AL-PC INNESTO III VALICO A TORTONA DEVIAZIONE PROVVISORIA S.P. 151 ELABORATI GENERALI Sezioni trasversali
NV27			
NV27	A301-00-D-CV-F7-NV27-0X-001-B00	0	Viabilità principali interferenti SHUNT III VALICO-TORINO DEVIAZIONE PROVVISORIA S.S. 35bis e S.S. 211 ELABORATI GENERALI Fase A - Profili
NV27	A301-00-D-CV-F7-NV27-0X-002-B00	0	Viabilità principali interferenti SHUNT III VALICO-TORINO DEVIAZIONE PROVVISORIA S.S. 35bis e S.S. 211 ELABORATI GENERALI Fase B - Profili
NV27	A301-00-D-CV-P7-NV27-0X-001-B01	1	Viabilità principali interferenti SHUNT III VALICO-TORINO DEVIAZIONE PROVVISORIA S.S. 35bis e S.S. 211 ELABORATI GENERALI Planimetrie
NV27	A301-00-D-CV-W9-NV27-0X-001-B00	0	Viabilità principali interferenti SHUNT III VALICO-TORINO DEVIAZIONE PROVVISORIA S.S. 35bis e S.S. 211 ELABORATI GENERALI Fase A - Sezioni
NV27	A301-00-D-CV-W9-NV27-0X-002-B00	0	Viabilità principali interferenti SHUNT III VALICO-TORINO DEVIAZIONE PROVVISORIA S.S. 35bis e S.S. 211 ELABORATI GENERALI Fase B-Rampa A - Sezioni
NV27	A301-00-D-CV-W9-NV27-0X-003-B00	0	Viabilità principali interferenti SHUNT III VALICO-TORINO DEVIAZIONE PROVVISORIA S.S. 35bis e S.S. 211 ELABORATI GENERALI Fase B-Rampa B - Sezioni
NV28			
NV28	A301-00-D-CV-AZ-NV28-00-001-B00	0	VIABILITA' - INTERFERENZE SOPRA-SOTTOSERVIZI - Strada dal cop6 al pozzo della galleria serravalle KM 33+923 - Progetto specifico di risoluzione - Planimetrie - sezioni - particolari
NV28	A301-00-D-CV-BB-NV28-08-001-B00	0	Tombino scatolare 3,50 x2,00 - Carpenteria
NV28	A301-00-D-CV-BD-NV28-00-001-B00	0	PIANO PARTICELLARE - NUOVA VIABILITA' DAL COP6 AL POZZO GALL. SERRAVALLE
NV28	A301-00-D-CV-CL-NV28-08-001-B00	0	Tombino scatolare 3,50 x2,00 - Relazione di predimensionamento
NV28	A301-00-D-CV-ED-NV28-00-001-B00	0	ELENCO DITTE - NUOVA VIABILITA' DAL COP6 AL POZZO GALL. SERRAVALLE
NV28	A301-00-D-CV-F7-NV28-00-001-B00	0	Profili longitudinali
NV28	A301-00-D-CV-P8-NV28-00-001-B00	0	Stato di fatto
NV28	A301-00-D-CV-P8-NV28-00-002-B00	0	Planimetria di progetto
NV28	A301-00-D-CV-P8-NV28-00-003-B00	0	Planimetria bonifica ordigni bellici
NV28	A301-00-D-CV-P8-NV28-02-001-B00	0	VIABILITA' - STRADA DAL COP6 AL POZZO DELLA GALLERIA SERRAVALLE (GN1BB) DA pk 33+923 A pk 34+154 Planimetria interferenze
NV28	A301-00-D-CV-P9-NV28-00-001-B00	0	AREA DI CANTIERE POZZO DI VENTILAZIONE SERRAVALLE Planimetria generale stato di fatto 1:200
NV28	A301-00-D-CV-P9-NV28-00-002-B00	0	AREA DI CANTIERE POZZO DI VENTILAZIONE SERRAVALLE Planimetria generale stato di progetto 1:200
NV28	A301-00-D-CV-P9-NV28-03-001-B00	0	AREA DI CANTIERE POZZO DI VENTILAZIONE SERRAVALLE Planimetria e sezioni movimenti di terra 1:200
NV28	A301-00-D-CV-P9-NV28-0C-001-B00	0	AREA DI CANTIERE POZZO DI VENTILAZIONE SERRAVALLE Rete di impianti idro-sanitari 1:200
NV28	A301-00-D-CV-P9-NV28-0C-002-B00	0	AREA DI CANTIERE POZZO DI VENTILAZIONE SERRAVALLE Rete elettrica, telefonica, terra ed illuminazione esterna 1:200



CONSORZIO 			
WBS	Codifica Elaborato	Rev	Titolo Elaborato -- A301-00-D-CV-LS-SA00-01-001-B01 -- 15.06.05
NV28	A301-00-D-CV-P9-NV28-0C-003-B00	0	AREA DI CANTIERE POZZO DI VENTILAZIONE SERRAVALLE Rete smaltimento acque meteoriche 1:200
NV28	A301-00-D-CV-P9-NV28-0E-001-B00	0	AREA DI CANTIERE POZZO DI VENTILAZIONE SERRAVALLE Rimozione cantiere - Planimetria generale 1:200
NV28	A301-00-D-CV-RG-NV28-00-001-B00	0	Relazione generale
NV28	A301-00-D-CV-RG-NV28-00-002-B00	0	AREA DI CANTIERE POZZO DI VENTILAZIONE SERRAVALLE Relazione generale
NV28	A301-00-D-CV-RG-NV28-00-003-B00	0	Studio di fattibilita' ambientale - Relazione generale
NV28	A301-00-D-CV-RO-NV28-00-001-B00	0	VIABILITA' - INTERFERENZE SOPRA-SOTTO SERVIZI PROGETTO DI RISOLUZIONE - STRADA DAL COP6 AL POZZO DELLA GALLERIA SERRAVALLE KM 33+923 Rel. Tecnica descrittiva
NV28	A301-00-D-CV-W9-NV28-00-001-B00	0	Tracciato principale - sezioni trasversali - tav. 1/2
NV28	A301-00-D-CV-W9-NV28-00-002-B00	0	Tracciato principale - sezioni trasversali - tav. 2/2
NV28	A301-00-D-CV-W9-NV28-00-003-B00	0	Deviazione provvisoria - sezioni trasversali
NV28	A301-00-D-CV-WZ-NV28-00-001-B00	0	Sezioni tipo e particolari costruttivi
NV29			
NV29	A301-00-D-CV-BD-NV29-00-001-B00	0	PIANO PARTICELLARE - NUOVA VIABILITA' DI COLLEGAMENTO COP5-COP4 - TAV. 1/2
NV29	A301-00-D-CV-BD-NV29-00-002-B00	0	PIANO PARTICELLARE - NUOVA VIABILITA' DI COLLEGAMENTO COP5-COP4 - TAV. 2/2
NV29	A301-00-D-CV-F7-NV29-00-001-B00	0	Profili longitudinali
NV29	A301-00-D-CV-P7-NV29-00-001-B00	0	Stato di fatto
NV29	A301-00-D-CV-P7-NV29-00-002-B00	0	Planimetria di progetto
NV29	A301-00-D-CV-P7-NV29-00-003-B00	0	Planimetria bonifica ordigni bellici
NV29	A301-00-D-CV-P7-NV29-02-001-B00	0	VIABILITA' - STRADA DI COLLEGAMENTO CANTIERE LIBARNA COP5 E CANTIERE MORIASSI COP4 - Planimetria interferenze
NV29	A301-00-D-CV-RG-NV29-00-001-B00	0	Relazione generale
NV29	A301-00-D-CV-RG-NV29-00-003-B00	0	Studio di fattibilita ambientale - Documentazione fotografica
NV29	A301-00-D-CV-RO-NV29-00-001-B00	0	VIABILITA' - INTERFERENZE - PROGETTO DI RISOLUZIONE - STRADA DI COLLEGAMENTO CANTIERE COP5 LIBARNA AL CANTIERE COP4 MORIASSI Relazione Tecnica descrittiva
NV29	A301-00-D-CV-W9-NV29-00-001-B00	0	Tracciato principale - Sezioni trasversali - tav. 1/4
NV29	A301-00-D-CV-W9-NV29-00-002-B00	0	Tracciato principale - Sezioni trasversali - tav. 2/4
NV29	A301-00-D-CV-W9-NV29-00-003-B00	0	Tracciato principale - Sezioni trasversali - tav. 3/4
NV29	A301-00-D-CV-W9-NV29-00-004-B00	0	Tracciato principale - Sezioni trasversali - tav. 4/4
NV29	A301-00-D-CV-W9-NV29-00-005-B00	0	Via Moriassi - Sezioni trasversali
NV29	A301-00-D-CV-WZ-NV29-00-001-B00	0	Sezioni tipo e particolari costruttivi
NV30			
NV30	A301-00-D-CV-AZ-NV30-00-001-B00	0	INTERFERENZE SOPRA-SOTTO SERVIZI - PROGETTO SPECIFICO DI RISOLUZIONE - STRADA DI COLLEGAMENTO TRA CANTIERE MORIASSI (COP4) E CANTIERE RADIMERO - PLANIMETRIA GENERALE
NV30	A301-00-D-CV-AZ-NV30-00-002-B00	0	INTERFERENZE SOPRA-SOTTO SERVIZI - PROGETTO SPECIFICO DI RISOLUZIONE - STRADA DI COLLEGAMENTO TRA CANTIERE MORIASSI (COP4) E CANTIERE RADIMERO - SEZIONI E PARTICOLARI COSTRUTTIVI
NV30	A301-00-D-CV-BD-NV30-00-001-B00	0	PIANO PARTICELLARE - NV30 - NV31
NV30	A301-00-D-CV-F7-NV30-00-001-B00	0	Profilo longitudinale
NV30	A301-00-D-CV-P7-NV30-00-001-B00	0	Stato di fatto
NV30	A301-00-D-CV-P7-NV30-00-002-B00	0	Planimetria di progetto
NV30	A301-00-D-CV-P7-NV30-00-003-B00	0	PLANIMETRIA BONIFICA ORDIGNI BELLICI
NV30	A301-00-D-CV-RG-NV30-00-001-B00	0	Relazione generale
NV30	A301-00-D-CV-RO-NV30-00-001-B00	0	INTERFERENZE SOPRA-SOTTO SERVIZI - VIABILITA' - STRADA DI COLLEGAM. TRA CANTIERE MORIASSI (COP4) e CANTIERE RADIMERO - Relazione tecnica descrittiva
NV30	A301-00-D-CV-W9-NV30-00-001-B00	0	Sezioni trasversali - tav. 1/5
NV30	A301-00-D-CV-W9-NV30-00-002-B00	0	Sezioni trasversali - tav. 2/5
NV30	A301-00-D-CV-W9-NV30-00-003-B00	0	Sezioni trasversali - tav. 3/5
NV30	A301-00-D-CV-W9-NV30-00-004-B00	0	Sezioni trasversali - tav. 4/5
NV30	A301-00-D-CV-W9-NV30-00-005-B00	0	Sezioni trasversali - tav. 5/5
NV30	A301-00-D-CV-WZ-NV30-00-001-B00	0	Sezioni tipo e particolari costruttivi
NV31			
NV31	A301-00-D-CV-F7-NV31-00-001-B00	0	Profilo longitudinale
NV31	A301-00-D-CV-P8-NV31-00-001-B00	0	Stato di fatto
NV31	A301-00-D-CV-P8-NV31-00-002-B00	0	Planimetria di progetto
NV31	A301-00-D-CV-P8-NV31-00-003-B00	0	Planimetria bonifica ordigni bellici
NV31	A301-00-D-CV-P8-NV31-02-001-B00	0	VIABILITA-INTERFERENZE-STRADA DI COLLEGAMENTO TRA VIA DEL VAPORE E VIA MORIASSI- PLANIMETRIA INTERFERENZE
NV31	A301-00-D-CV-P8-NV31-0E-001-B00	0	STRADA DI COLLEGAMENTO TRA VIA DEL VAPORE E VIA MORIASSI - Planimetria di progetto
NV31	A301-00-D-CV-RG-NV31-00-001-B00	0	Relazione generale
NV31	A301-00-D-CV-RG-NV31-00-002-B00	0	Studio di fattibilita' ambientale - Relazione generale
NV31	A301-00-D-CV-RG-NV31-0E-001-B00	0	STRADA DI COLLEGAMENTO TRA VIA DEL VAPORE E VIA MORIASSI - Relazione illustrativa
NV31	A301-00-D-CV-RO-NV31-00-001-B00	0	VIABILITA-INTERFERENZE STRADA DI COLLEGAMENTO TRA VIA DEL VAPORE E VIA MORIASSI - RELAZIONE TECNICA DESCRITTIVA
NV31	A301-00-D-CV-W9-NV31-00-001-B00	0	Sezioni trasversali - tav. 1/3
NV31	A301-00-D-CV-W9-NV31-00-002-B00	0	Sezioni trasversali - tav. 2/3
NV31	A301-00-D-CV-W9-NV31-00-003-B00	0	Sezioni trasversali - tav. 3/3
NV31	A301-00-D-CV-WZ-NV31-00-001-B00	0	Sezioni tipo e particolari costruttivi
OC00			
OC00	A301-00-D-CV-PX-OC00-0X-001-B01	1	Linea III valico - OPERE CIVILI IN SOTTERRANEO;DISPOSIZIONE PLANIMETRICA BY-PASS, CABINE ELETTRICHE MT/BT E NICCHIE



CONSORZIO 			
WBS	Codifica Elaborato	Rev	Titolo Elaborato -- A301-00-D-CV-LS-SA00-01-001-B01 -- 15.06.05
OC00	A301-00-D-CV-RG-OC00-0X-001-B01	1	Linea III Valico - Relazione generale illustrativa
OC00	A301-00-D-CV-RG-OC00-0X-004-B00	0	Linea III Valico - Gestione delle terre e rocce da scavo- in applicazione della L.n. 443/01 - Relazione
OC00	A301-00-D-CV-SR-OC00-0X-007-B01	1	Linea III valico - Relazione generale di inquadramento della sicurezza in galleria
OP00			
OP00	A301-00-D-CV-P6-OP00-0X-001-B00	0	Piste di cantiere LINEA III VALICO PISTE DI CANTIERE GENERALE Planimetrie piste di cantiere tav.1
OP00	A301-00-D-CV-P6-OP00-0X-002-B00	0	Piste di cantiere LINEA III VALICO PISTE DI CANTIERE GENERALE Planimetrie piste di cantiere tav.2
OP00	A301-00-D-CV-P6-OP00-0X-003-B00	0	Piste di cantiere LINEA III VALICO PISTE DI CANTIERE GENERALE Planimetrie piste di cantiere tav.3
OP00	A301-00-D-CV-P6-OP00-0X-004-B00	0	Piste di cantiere LINEA III VALICO PISTE DI CANTIERE GENERALE Planimetrie piste di cantiere tav.4
OP00	A301-00-D-CV-P7-OP00-0X-001-B00	0	GALLERIE ARTIFICIALI E TRINCEE DI APPROCCIO - IPOTESI DI CANTIERIZZAZIONE - SCAVI E AGGOTTAMENTI - Planimetria tipologica accessi al cantiere - Cut and cover e diaframmi
OP00	A301-00-D-CV-P7-OP00-0X-002-B00	0	GALLERIE ARTIFICIALI E TRINCEE DI APPROCCIO - IPOTESI DI CANTIERIZZAZIONE - SCAVI E AGGOTTAMENTI - Planimetria tipologica aggottamenti - Cut and cover e diaframmi
OP00	A301-00-D-CV-RG-OP00-0X-001-B01	1	GALLERIE ARTIFICIALI E TRINCEE DI APPROCCIO - IPOTESI DI CANTIERIZZAZIONE - SCAVI E AGGOTTAMENTI - Relazione tecnica
OP00	A301-00-D-CV-W9-OP00-0X-001-B00	0	GALLERIE ARTIFICIALI E TRINCEE DI APPROCCIO - IPOTESI DI CANTIERIZZAZIONE - SCAVI E AGGOTTAMENTI - Sezioni tipo
OP00	A301-00-D-CV-WZ-OP00-0X-001-B00	0	Piste di cantiere LINEA III VALICO PISTE DI CANTIERE GENERALE Sezioni tipo
OP02			
OP02	A301-00-D-CV-P5-OP02-02-001-B00	0	GALLERIA ARTIFICIALE POZZOLO E TRINCEE DI APPROCCIO - IPOTESI DI CANTIERIZZAZIONE - SCAVI E AGGOTTAMENTI - PLANIMETRIA DI INQUADRAMENTO
OP02	A301-00-D-CV-P5-OP02-02-002-B00	0	GALLERIA ARTIFICIALE POZZOLO E TRINCEE DI APPROCCIO - IPOTESI DI CANTIERIZZAZIONE - SCAVI E AGGOTTAMENTI - PLANIMETRIA INDIVIDUAZIONE RICETTORI ACQUE
OP02	A301-00-D-CV-P6-OP02-02-001-B00	0	GALLERIA ARTIFICIALE POZZOLO E TRINCEE DI APPROCCIO - IPOTESI DI CANTIERIZZAZIONE - SCAVI E AGGOTTAMENTI - PLANIMETRIA OCCUPAZIONI AREE - TAV. 1/2
OP02	A301-00-D-CV-P6-OP02-02-002-B00	0	GALLERIA ARTIFICIALE POZZOLO E TRINCEE DI APPROCCIO - IPOTESI DI CANTIERIZZAZIONE - SCAVI E AGGOTTAMENTI - PLANIMETRIA OCCUPAZIONI AREE - TAV. 2/2
OP02	A301-00-D-CV-W9-OP02-02-001-B00	0	GALLERIA ARTIFICIALE POZZOLO E TRINCEE DI APPROCCIO - IPOTESI DI CANTIERIZZAZIONE - SCAVI E AGGOTTAMENTI - SEZIONI TRASVERSALI - GA1M - TAV. 1/2
OP02	A301-00-D-CV-W9-OP02-02-002-B00	0	GALLERIA ARTIFICIALE POZZOLO E TRINCEE DI APPROCCIO - IPOTESI DI CANTIERIZZAZIONE - SCAVI E AGGOTTAMENTI - SEZIONI TRASVERSALI - GA1M - TAV. 2/2
OP02	A301-00-D-CV-W9-OP02-02-003-B00	0	GALLERIA ARTIFICIALE POZZOLO E TRINCEE DI APPROCCIO - IPOTESI DI CANTIERIZZAZIONE - SCAVI E AGGOTTAMENTI - SEZIONI TRASVERSALI - TR13 - TAV. 1/2
OP02	A301-00-D-CV-W9-OP02-02-004-B00	0	GALLERIA ARTIFICIALE POZZOLO E TRINCEE DI APPROCCIO - IPOTESI DI CANTIERIZZAZIONE - SCAVI E AGGOTTAMENTI - SEZIONI TRASVERSALI - TR13 - TAV. 2/2
OP02	A301-00-D-CV-W9-OP02-02-005-B00	0	GALLERIA ARTIFICIALE POZZOLO E TRINCEE DI APPROCCIO - IPOTESI DI CANTIERIZZAZIONE - SCAVI E AGGOTTAMENTI - SEZIONI TRASVERSALI - TR14-TR15 - TAV. 1/2
OP02	A301-00-D-CV-W9-OP02-02-006-B00	0	GALLERIA ARTIFICIALE POZZOLO E TRINCEE DI APPROCCIO - IPOTESI DI CANTIERIZZAZIONE - SCAVI E AGGOTTAMENTI - SEZIONI TRASVERSALI - TR14-TR15 - TAV. 2/2
OP03			
OP03	A301-00-D-CV-P5-OP03-02-001-B01	1	GALLERIA ARTIFICIALE SHUNT E TRINCEE DI APPROCCIO - IPOTESI DI CANTIERIZZAZIONE - SCAVI E AGGOTTAMENTI - PLANIMETRIA DI INQUADRAMENTO
OP03	A301-00-D-CV-P5-OP03-02-002-B01	1	GALLERIA ARTIFICIALE SHUNT E TRINCEE DI APPROCCIO - IPOTESI DI CANTIERIZZAZIONE - SCAVI E AGGOTTAMENTI - PLANIMETRIA INDIVIDUAZIONE RICETTORI ACQUE
OP03	A301-00-D-CV-P6-OP03-02-001-B01	1	GALLERIA ARTIFICIALE SHUNT E TRINCEE DI APPROCCIO - IPOTESI DI CANTIERIZZAZIONE - SCAVI E AGGOTTAMENTI - PLANIMETRIA OCCUPAZIONI AREE - TAV. 1/3
OP03	A301-00-D-CV-P6-OP03-02-002-B01	1	GALLERIA ARTIFICIALE SHUNT E TRINCEE DI APPROCCIO - IPOTESI DI CANTIERIZZAZIONE - SCAVI E AGGOTTAMENTI - PLANIMETRIA OCCUPAZIONI AREE - TAV. 2/3
OP03	A301-00-D-CV-P6-OP03-02-003-B01	1	GALLERIA ARTIFICIALE SHUNT E TRINCEE DI APPROCCIO - IPOTESI DI CANTIERIZZAZIONE - SCAVI E AGGOTTAMENTI - PLANIMETRIA OCCUPAZIONI AREE - TAV. 3/3
OP03	A301-00-D-CV-W9-OP03-02-001-B01	1	GALLERIA ARTIFICIALE SHUNT E TRINCEE DI APPROCCIO - IPOTESI DI CANTIERIZZAZIONE - SCAVI E AGGOTTAMENTI - SEZIONI TRASVERSALI - GA52 - TAV. 1/2
OP03	A301-00-D-CV-W9-OP03-02-002-B01	1	GALLERIA ARTIFICIALE SHUNT E TRINCEE DI APPROCCIO - IPOTESI DI CANTIERIZZAZIONE - SCAVI E AGGOTTAMENTI - SEZIONI TRASVERSALI - GA52 - TAV. 2/2
OP03	A301-00-D-CV-W9-OP03-02-003-B01	1	GALLERIA ARTIFICIALE SHUNT E TRINCEE DI APPROCCIO - IPOTESI DI CANTIERIZZAZIONE - SCAVI E AGGOTTAMENTI - SEZIONI TRASVERSALI - GA53-TR53
OP03	A301-00-D-CV-W9-OP03-02-004-B01	1	GALLERIA ARTIFICIALE SHUNT E TRINCEE DI APPROCCIO - IPOTESI DI CANTIERIZZAZIONE - SCAVI E AGGOTTAMENTI - SEZIONI TRASVERSALI - GA55-TR54
OP03	A301-00-D-CV-W9-OP03-02-005-B01	1	GALLERIA ARTIFICIALE SHUNT E TRINCEE DI APPROCCIO - IPOTESI DI CANTIERIZZAZIONE - SCAVI E AGGOTTAMENTI - SEZIONI TRASVERSALI - TR51-GA51 - TAV. 1/2
OP03	A301-00-D-CV-W9-OP03-02-006-B01	1	GALLERIA ARTIFICIALE SHUNT E TRINCEE DI APPROCCIO - IPOTESI DI CANTIERIZZAZIONE - SCAVI E AGGOTTAMENTI - SEZIONI TRASVERSALI - TR51-GA51 - TAV. 2/2
OP03	A301-00-D-CV-W9-OP03-02-007-B01	1	GALLERIA ARTIFICIALE SHUNT E TRINCEE DI APPROCCIO - IPOTESI DI CANTIERIZZAZIONE - SCAVI E AGGOTTAMENTI - SEZIONI TRASVERSALI - TR52-GA54 - TAV. 1/2
OP03	A301-00-D-CV-W9-OP03-02-008-B01	1	GALLERIA ARTIFICIALE SHUNT E TRINCEE DI APPROCCIO - IPOTESI DI CANTIERIZZAZIONE - SCAVI E AGGOTTAMENTI - SEZIONI TRASVERSALI - TR52-GA54 - TAV. 2/2
OV00			
OV00	A301-00-D-CV-AZ-OV00-00-001-B00	0	interferenze progetto specifico di risoluzione - sistemazione delle intersezioni in comune di arquata scrivia Planimetrie - sezioni e particolari
OV00	A301-00-D-CV-BA-OV00-00-001-B00	0	nuova viabilità -opere civili - SISTEMAZIONE DELLE INTERSEZIONI IN COMUNE DI ARQUATA SCRIVIA S.S.35 - S.P.161 - Muro di sostegno ferrovia - carpenteria 1:100
OV00	A301-00-D-CV-BD-OV00-00-001-B00	0	PIANO PARTICELLARE - PARCHEGGI A ISOVERDE E CAMPOMORONE TAV.1/2
OV00	A301-00-D-CV-BD-OV00-00-002-B00	0	PIANO PARTICELLARE - PARCHEGGI A ISOVERDE E CAMPOMORONE TAV.2/2
OV00	A301-00-D-CV-BD-OV00-00-003-B00	0	PIANO PARTICELLARE - SISTEMAZIONE DELLE INTERSEZIONI IN COMUNE DI ARQUATA SCRIVIA
OV00	A301-00-D-CV-C4-OV00-00-001-B00	0	Corografia
OV00	A301-00-D-CV-CL-OV00-00-001-B00	0	Opere minori Isoverde- Relazione di calcolo
OV00	A301-00-D-CV-CL-OV00-00-002-B00	0	Opere minori Campomorone- Relazione di calcolo
OV00	A301-00-D-CV-CL-OV00-00-003-B00	0	Sistemazione intersezioni - Opere in c.a. - Relazione di calcolo
OV00	A301-00-D-CV-N5-OV00-00-001-B00	0	Carta geologica-geomorfologica
OV00	A301-00-D-CV-N5-OV00-00-002-B00	0	Carta geotecnica
OV00	A301-00-D-CV-N6-OV00-00-001-B00	0	Carta geologica-geomorfologica
OV00	A301-00-D-CV-N6-OV00-00-002-B00	0	Carta geotecnica
OV00	A301-00-D-CV-P5-OV00-00-001-B00	0	Sistemazione intersezioni - Planimetria generale di inquadramento
OV00	A301-00-D-CV-P5-OV00-00-002-B00	0	Sistemazione sottopassi - Planimetria generale di inquadramento
OV00	A301-00-D-CV-P6-OV00-00-001-B00	0	Cantierizzazione (zona centro abitato) - tav. 1 di 3 (prima fase)
OV00	A301-00-D-CV-P6-OV00-00-002-B00	0	Cantierizzazione (zona centro abitato) - tav. 2 di 3 (seconda fase)
OV00	A301-00-D-CV-P6-OV00-00-003-B00	0	Cantierizzazione (zona centro abitato) - tav. 3 di 3 (terza fase)
OV00	A301-00-D-CV-P6-OV00-00-004-B00	0	Cantierizzazione (zona via del Vapore e S.S.35) - tav. 1 di 3 (prima fase)
OV00	A301-00-D-CV-P6-OV00-00-005-B00	0	Cantierizzazione (zona via del Vapore e S.S.35) - tav. 2 di 3 (seconda fase)
OV00	A301-00-D-CV-P6-OV00-00-006-B00	0	Cantierizzazione (zona via del Vapore e S.S.35) - tav. 3 di 3 (terza fase)



CONSORZIO 			
WBS	Codifica Elaborato	Rev	Titolo Elaborato -- A301-00-D-CV-LS-SA00-01-001-B01 -- 15.06.05
OV00	A301-00-D-CV-P7-OV00-00-001-B00	0	VIABILITA' PARCHEGGI A ISOVERDE E CAMPOMORONE Planimetria generale parcheggi a Isoverde - 1:1000
OV00	A301-00-D-CV-P7-OV00-00-002-B00	0	VIABILITA' PARCHEGGI A ISOVERDE E CAMPOMORONE Planimetria generale parcheggi a Campomorone
OV00	A301-00-D-CV-P7-OV00-00-003-B00	0	Planimetria per interventi di bonifica degli ordigni bellici a Isoverde
OV00	A301-00-D-CV-P7-OV00-00-004-B00	0	Planimetria per interventi di bonifica degli ordigni bellici a Campomorone
OV00	A301-00-D-CV-P7-OV00-00-005-B00	0	Segnaletica parcheggi a Isoverde da P1 a P7
OV00	A301-00-D-CV-P7-OV00-00-006-B00	0	Segnaletica parcheggi a Campomorone da P1 a P12
OV00	A301-00-D-CV-P8-OV00-00-001-B00	0	Planimetria con indicazione livelli di piena
OV00	A301-00-D-CV-P8-OV00-00-002-B00	0	Planimetria per interventi di bonifica degli ordigni bellici
OV00	A301-00-D-CV-P8-OV00-01-001-B00	0	VIABILITA' - SISTEMAZIONE INTERFERENZE IN ARQUATA SCRIVIA - Planimetria
OV00	A301-00-D-CV-P8-OV00-0E-001-B00	0	Cantieri - Opere a Verde di Inserimento Paesaggistico Ambientale SISTEMAZIONE DELLE INTERSEZIONI IN COMUNE DI ARQUATA SCRIVIA - Planimetria di progetto 1:500
OV00	A301-00-D-CV-P8-OV00-0E-002-B00	0	Cantieri - Opere a Verde di Inserimento Paesaggistico Ambientale PARCHEGGI A ISOVERDE E CAMPOMORONE - Planimetria di progetto 1:500
OV00	A301-00-D-CV-P9-OV00-00-001-B00	0	S.S.35 - S.P.161 - Planimetrie stato di fatto e di progetto
OV00	A301-00-D-CV-P9-OV00-00-002-B00	0	S.S.35 - area industriale - Planimetria e sezioni caratteristiche
OV00	A301-00-D-CV-P9-OV00-00-003-B00	0	S.S.35 - via del Vapore - Planimetria e sezioni caratteristiche
OV00	A301-00-D-CV-P9-OV00-00-004-B00	0	Via Roma - S.P.140 - Planimetrie stato di fatto e di progetto
OV00	A301-00-D-CV-P9-OV00-00-005-B00	0	Via Roma - via della Fondega - Planimetria e sezioni caratteristiche
OV00	A301-00-D-CV-P9-OV00-00-006-B00	0	Via Roma - via Villini - Planimetrie stato di fatto e di progetto
OV00	A301-00-D-CV-P9-OV00-08-001-B00	0	S.S.35 - S.P.161 - Planimetrie opere di completamento - sezioni caratteristiche
OV00	A301-00-D-CV-P9-OV00-08-002-B00	0	Via Roma - S.P.140 - Planimetrie opere di completamento - sezioni caratteristiche
OV00	A301-00-D-CV-P9-OV00-08-003-B00	0	Via Roma - via Villini - Planimetrie opere di completamento - sezioni caratteristiche
OV00	A301-00-D-CV-PZ-OV00-00-001-B00	0	Planimetrie e particolari parcheggi a Isoverde da P1 a P4
OV00	A301-00-D-CV-PZ-OV00-00-002-B00	0	Planimetrie e particolari parcheggi a Isoverde da P5 a P7
OV00	A301-00-D-CV-PZ-OV00-00-003-B00	0	Planimetrie e particolari parcheggi a Campomorone da P1 a P3
OV00	A301-00-D-CV-PZ-OV00-00-004-B00	0	Planimetrie e particolari parcheggi a Campomorone da P4 a P9
OV00	A301-00-D-CV-PZ-OV00-00-005-B00	0	Planimetrie e particolari parcheggi a Campomorone da P10 a P12
OV00	A301-00-D-CV-PZ-OV00-00-006-B00	0	Sottopasso A7 lungo S.P.140 - Planimetria, profilo longitudinale, sezioni trasversali e particolari costruttivi
OV00	A301-00-D-CV-PZ-OV00-00-007-B00	0	Sottopasso linea ferroviaria MI-GE lungo S.P.140 - Planimetria, profilo longitudinale, sezioni trasversali e particolari costruttivi
OV00	A301-00-D-CV-RB-OV00-00-001-B00	0	Relazione geologica
OV00	A301-00-D-CV-RB-OV00-00-002-B00	0	Relazione geotecnica
OV00	A301-00-D-CV-RB-OV00-00-003-B00	0	Documentazione fotografica degli affioramenti litologici
OV00	A301-00-D-CV-RB-OV00-00-004-B00	0	Relazione geologica
OV00	A301-00-D-CV-RB-OV00-00-005-B00	0	Relazione geotecnica
OV00	A301-00-D-CV-RB-OV00-00-006-B00	0	Documentazione fotografica degli affioramenti litologici
OV00	A301-00-D-CV-RB-OV00-00-007-B00	0	Campagna d'indagine geognostica
OV00	A301-00-D-CV-RG-OV00-00-001-B00	0	Relazione tecnico illustrativa
OV00	A301-00-D-CV-RG-OV00-00-002-B00	0	Documentazione fotografica
OV00	A301-00-D-CV-RG-OV00-00-003-B00	0	Studio di fattibilita' ambientale - OV01-OV019- PARCHEGGI A ISOVERDE E CAMPOMORONE - Relazione generale
OV00	A301-00-D-CV-RG-OV00-00-004-B00	0	Sistemazione sottopassi - Relazione descrittiva
OV00	A301-00-D-CV-RG-OV00-00-005-B00	0	Studio di fattibilita' ambientale - Relazione generale
OV00	A301-00-D-CV-RG-OV00-00-006-B00	0	Studio di fattibilita' ambientale - Documentazione fotografica
OV00	A301-00-D-CV-RG-OV00-00-007-B00	0	SISTEMAZIONE INTERSEZIONI IN ARQUATA SCRIVIA - Sistemazioni intersezioni - Relazione descrittiva
OV00	A301-00-D-CV-RG-OV00-00-008-B00	0	SISTEMAZIONE SOTTOPASSI - Relazione descrittiva
OV00	A301-00-D-CV-RG-OV00-0E-001-B00	0	SISTEMAZIONE DELLE INTERSEZIONI IN COMUNE DI ARQUATA SCRIVIA - Relazione illustrativa
OV00	A301-00-D-CV-RG-OV00-0E-002-B00	0	PARCHEGGI A ISOVERDE E CAMPOMORONE - Relazione illustrativa
OV00	A301-00-D-CV-RI-OV00-00-001-B00	0	Relazione Idraulica
OV00	A301-00-D-CV-RO-OV00-00-002-B00	0	INTERFERENZE SOPRA-SOTTO SERVIZI - Viabilita' - SISTEMAZIONE DELLE INTERSEZIONI IN COMUNE DI ARQUATA SCRIVIA - Relazione Tecnica descrittiva
OV00	A301-00-D-CV-SD-OV00-00-001-B00	0	Viabilita' - Studi di fattibilita' ambientale - SISTEMAZIONE DELLE INTERSEZIONI IN COMUNE DI ARQUATA SCRIVIA Studio di fattibilita' ambientale - Studio acustico
OV00	A301-00-D-CV-SD-OV00-00-002-B00	0	Studio di fattibilita' ambientale - Studio acustico
OV00	A301-00-D-CV-TT-OV00-00-001-B00	0	Tabella materiali e prescrizioni
OV00	A301-00-D-CV-TT-OV00-00-002-B00	0	Tabella materiali e prescrizioni
OV00	A301-00-D-CV-W5-OV00-00-001-B00	0	Sezioni geologico-geotecniche
OV00	A301-00-D-CV-W6-OV00-00-001-B00	0	Sezioni geologico-geotecniche
			OV20
OV20	A301-00-D-CV-P9-OV20-02-001-B00	0	VIABILITA' INTERFERENZE - SISTEMAZIONI INTERSEZIONI IN ARQUATA SCRIVIA - PLANIMETRIE - STATO DI FATTO E PROGETTO - Incrocio tra SS35 e SP161 - rotatoria - OV20
			OV22
OV22	A301-00-D-CV-P8-OV22-02-001-B00	0	VIABILITA' INTERFERENZE SISTEMAZIONI INTERSEZIONI IN ARQUATA SCRIVIA - PLANIMETRIE E SEZIONI - STATO DI FATTO E PROGETTO - Incrocio tra SS35 e Via del Vapore - OV22
			OV23
OV23	A301-00-D-CV-P8-OV23-02-001-B00	0	VIABILITA' - SISTEMAZIONE INTERFERENZE IN ARQUATA SCRIVIA - PLANIMETRIE - STATO DI FATTO E PROGETTO - Incrocio tra Via Roma e S.P.140 - rotatoria OV23
			OV29
OV29	A301-00-D-CV-BD-OV29-00-001-B00	0	PIANO PARTICELLARE - INCROCIO TRA S.S. 35 bis e S.S. 211 IN COMUNE DI POZZOLO FORMIGARO



CONSORZIO 			
WBS	Codifica Elaborato	Rev	Titolo Elaborato -- A301-00-D-CV-LS-SA00-01-001-B01 -- 15.06.05
OV29	A301-00-D-CV-CL-OV29-04-001-B00	0	nuova viabilità -opere civili - INCROCIO TRA S.S. 35 bis E S.S. 211 IN COMUNE DI POZZOLO FORMIGARO Calcoli di dimensionamento cavi
OV29	A301-00-D-CV-DX-OV29-04-001-B00	0	nuova viabilità -opere civili - INCROCIO TRA S.S. 35 bis E S.S. 211 IN COMUNE DI POZZOLO FORMIGARO Schema elettrico quadro illuminazione
OV29	A301-00-D-CV-DZ-OV29-04-001-B00	0	nuova viabilità -opere civili - INCROCIO TRA S.S. 35 bis E S.S. 211 IN COMUNE DI POZZOLO FORMIGARO Raccolta impianti varie
OV29	A301-00-D-CV-F7-OV29-00-001-B00	0	nuova viabilità -opere civili - INCROCIO TRA S.S. 35 bis E S.S. 211 IN COMUNE DI POZZOLO FORMIGARO Profili longitudinali - Assi A, B 1:1000/100
OV29	A301-00-D-CV-P7-OV29-00-001-B00	0	STATO DI FATTO
OV29	A301-00-D-CV-P8-OV29-00-002-B00	0	Planimetria di progetto
OV29	A301-00-D-CV-P8-OV29-00-003-B00	0	nuova viabilità -opere civili - INCROCIO TRA S.S. 35 bis E S.S. 211 IN COMUNE DI POZZOLO FORMIGARO Planimetria bonifica ordigni bellici 1:500
OV29	A301-00-D-CV-P8-OV29-00-004-B00	0	nuova viabilità -opere civili - INCROCIO TRA S.S. 35 bis E S.S. 211 IN COMUNE DI POZZOLO FORMIGARO Fasi esecutive 1:500
OV29	A301-00-D-CV-P8-OV29-02-001-B00	0	Planimetria smaltimento acque
OV29	A301-00-D-CV-P8-OV29-08-001-B00	0	nuova viabilità -opere civili - INCROCIO TRA S.S. 35 bis E S.S. 211 IN COMUNE DI POZZOLO FORMIGARO Planimetria segnaletica e prescrizioni 1:500
OV29	A301-00-D-CV-P8-OV29-0E-001-B00	0	Cantieri - Opere a Verde di Inserimento Paesaggistico Ambientale INCROCIO TRA S.S. 35 bis E S.S. 211 IN COMUNE DI POZZOLO FORMIGARO - Planimetria di progetto 1:500
OV29	A301-00-D-CV-PZ-OV29-02-001-B00	0	VIABILITA' - INTERFERENZE - INCROCIO TRA S.S.35 bis E S.S.211 IN COMUNE DI POZZOLO FORMIGARO - PLANIMETRIA - STATO DI FATTO
OV29	A301-00-D-CV-PZ-OV29-02-002-B00	0	VIABILITA' - INTERFERENZE - INCROCIO TRA S.S.35 bis E S.S.211 IN COMUNE DI POZZOLO FORMIGARO - PLANIMETRIA - PROGETTO
OV29	A301-00-D-CV-PZ-OV29-04-001-B00	0	nuova viabilità -opere civili - INCROCIO TRA S.S. 35 bis E S.S. 211 IN COMUNE DI POZZOLO FORMIGARO Planimetria impianto di illuminazione varie
OV29	A301-00-D-CV-RE-OV29-04-001-B00	0	nuova viabilità -opere civili - INCROCIO TRA S.S. 35 bis E S.S. 211 IN COMUNE DI POZZOLO FORMIGARO Impianti - Disciplinare tecnico costruttivo
OV29	A301-00-D-CV-RG-OV29-00-001-B00	0	Relazione Generale
OV29	A301-00-D-CV-RG-OV29-00-002-B00	0	Studio di fattibilità ambientale - Relazione generale
OV29	A301-00-D-CV-RG-OV29-00-003-B00	0	Studio di fattibilità ambientale - Documentazione fotografica
OV29	A301-00-D-CV-RG-OV29-0E-001-B00	0	INCROCIO TRA S.S. 35 bis E S.S. 211 IN COMUNE DI POZZOLO FORMIGARO - Relazione illustrativa
OV29	A301-00-D-CV-RO-OV29-00-001-B00	0	VIABILITA' - PROGETTO DI RISOLUZIONE - CANTIERI: INCROCIO TRA S.S.35 bis E S.S.211 IN COMUNE DI POZZOLO FORMIGARO Rel. Tecnica descrittiva
OV29	A301-00-D-CV-RO-OV29-04-001-B00	0	Impianti - Relazione tecnica descrittiva
OV29	A301-00-D-CV-SD-OV29-00-001-B00	0	Studio di fattibilità ambientale - Studio acustico
OV29	A301-00-D-CV-TT-OV29-04-001-B00	0	nuova viabilità -opere civili - INCROCIO TRA S.S. 35 bis E S.S. 211 IN COMUNE DI POZZOLO FORMIGARO Tabella cavi
OV29	A301-00-D-CV-W9-OV29-02-001-B00	0	Sezioni trasversali - rampa A tav.1/2
OV29	A301-00-D-CV-W9-OV29-02-002-B00	0	nuova viabilità -opere civili - INCROCIO TRA S.S. 35 bis E S.S. 211 IN COMUNE DI POZZOLO FORMIGARO Sezioni trasversali - rampa A tav.2/2 1:200
OV29	A301-00-D-CV-W9-OV29-02-003-B00	0	Sezioni trasversali - rampa B tav.1/2
OV29	A301-00-D-CV-W9-OV29-02-004-B00	0	Sezioni trasversali - rampa B tav.2/2
OV29	A301-00-D-CV-WZ-OV29-00-001-B00	0	Sezioni tipo e particolari costruttivi
OV30			
OV30	A301-00-D-CV-BD-OV30-00-001-B00	0	PIANO PARTICELLARE - IMPIANTI DI ACQUEDOTTO ALTERNATIVO DI BORZOLI
OV30	A301-00-D-CV-BZ-OV30-00-001-B00	0	ACQUEDOTTO ALTERNATIVO TERRITORIO DI FEGINO - Particolari costruttivi - Tav 1 di 2
OV30	A301-00-D-CV-BZ-OV30-00-002-B00	0	ACQUEDOTTO ALTERNATIVO TERRITORIO DI FEGINO - Particolari costruttivi - Tav 2 di 2
OV30	A301-00-D-CV-ED-OV30-00-001-B00	0	ELENCO DITTE - IMPIANTI DI ACQUEDOTTO ALTERNATIVO DI BORZOLI
OV30	A301-00-D-CV-FZ-OV30-00-001-B00	0	Profili e dettagli acquedotti Territorio di Borzoli - Tracciato B
OV30	A301-00-D-CV-FZ-OV30-00-002-B00	0	Profili e dettagli acquedotti Territorio di Borzoli - Tracciato A
OV30	A301-00-D-CV-15-OV30-00-001-B00	0	ACQUEDOTTO ALTERNATIVO TERRITORIO DI FEGINO - Ortofoto del trattato di progetto
OV30	A301-00-D-CV-P5-OV30-00-001-B00	0	Planimetria generale Territorio di Borzoli
OV30	A301-00-D-CV-PA-OV30-00-001-B00	0	ACQUEDOTTO ALTERNATIVO TERRITORIO DI FEGINO - POSIZIONAMENTO ED INGOMBRO IMPIANTI
OV30	A301-00-D-CV-R7-OV30-00-001-B00	0	ACQUEDOTTO ALTERNATIVO TERRITORIO DI FEGINO - Rilievo celerimetrico - Tav. 1 di 3
OV30	A301-00-D-CV-R7-OV30-00-002-B00	0	ACQUEDOTTO ALTERNATIVO TERRITORIO DI FEGINO - Rilievo celerimetrico - Tav. 2 di 3
OV30	A301-00-D-CV-R7-OV30-00-003-B00	0	ACQUEDOTTO ALTERNATIVO TERRITORIO DI FEGINO - Rilievo celerimetrico - Tav. 3 di 3
OV30	A301-00-D-CV-RG-OV30-00-001-B00	0	ACQUEDOTTO ALTERNATIVO TERRITORIO DI FEGINO - Relazione tecnica e di calcolo
OV31			
OV31	A301-00-D-CV-BD-OV31-00-001-B00	0	PIANO PARTICELLARE - IMPIANTI DI ACQUEDOTTO ALTERNATIVO DI LIVELLATO
OV31	A301-00-D-CV-BZ-OV31-00-001-B00	0	ACQUEDOTTO ALTERNATIVO TERRITORIO DI LIVELLATO - Particolari costruttivi - Tav. 1 di 2
OV31	A301-00-D-CV-BZ-OV31-00-002-B00	0	ACQUEDOTTO ALTERNATIVO TERRITORIO DI LIVELLATO - Particolari costruttivi - Tav. 2 di 2
OV31	A301-00-D-CV-ED-OV31-00-001-B00	0	ELENCO DITTE - IMPIANTI DI ACQUEDOTTO ALTERNATIVO DI LIVELLATO
OV31	A301-00-D-CV-FZ-OV31-00-001-B00	0	Profili e dettagli acquedotti Territorio di Livellato
OV31	A301-00-D-CV-FZ-OV31-00-002-B00	0	ACQUEDOTTO ALTERNATIVO TERRITORIO DI LIVELLATO - Profili e dettagli - Tracciato B
OV31	A301-00-D-CV-FZ-OV31-00-003-B00	0	ACQUEDOTTO ALTERNATIVO TERRITORIO DI LIVELLATO - Profili e dettagli - tracciato C
OV31	A301-00-D-CV-FZ-OV31-00-004-B00	0	ACQUEDOTTO ALTERNATIVO TERRITORIO DI LIVELLATO - Profili e dettagli - tracciato D
OV31	A301-00-D-CV-FZ-OV31-00-005-B00	0	ACQUEDOTTO ALTERNATIVO TERRITORIO DI LIVELLATO - Profili e dettagli - tracciato E
OV31	A301-00-D-CV-15-OV31-00-001-B00	0	ACQUEDOTTO ALTERNATIVO TERRITORIO DI LIVELLATO - Ortofoto del tracciato di progetto
OV31	A301-00-D-CV-P5-OV31-00-001-B00	0	Planimetria generale Territorio di Livellato
OV31	A301-00-D-CV-PA-OV31-00-001-B00	0	ACQUEDOTTO ALTERNATIVO TERRITORIO DI LIVELLATO - Posizionamento e ingombro impianti
OV31	A301-00-D-CV-R7-OV31-00-001-B00	0	ACQUEDOTTO ALTERNATIVO TERRITORIO DI LIVELLATO - Rilievo celerimetrico - Tav. 1 di 3
OV31	A301-00-D-CV-R7-OV31-00-002-B00	0	ACQUEDOTTO ALTERNATIVO TERRITORIO DI LIVELLATO - Rilievo celerimetrico - Tav. 2 di 3
OV31	A301-00-D-CV-R7-OV31-00-003-B00	0	ACQUEDOTTO ALTERNATIVO TERRITORIO DI LIVELLATO - Rilievo celerimetrico - Tav. 3 di 3
OV31	A301-00-D-CV-RG-OV31-00-001-B00	0	ACQUEDOTTO ALTERNATIVO TERRITORIO DI LIVELLATO - Relazione tecnica e di calcolo
OV32			



CONSORZIO 			
WBS	Codifica Elaborato	Rev	Titolo Elaborato -- A301-00-D-CV-LS-SA00-01-001-B01 -- 15.06.05
OV32	A301-00-D-CV-BD-OV32-00-001-B00	0	PIANO PARTICELLARE - IMPIANTI DI ACQUEDOTTO ALTERNATIVO DI SOTTOVALLE TERRITORIO DI GAVI E ARQUATA
OV32	A301-00-D-CV-BD-OV32-00-002-B00	0	PIANO PARTICELLARE - IMPIANTI DI ACQUEDOTTO ALTERNATIVO TERRITORIO DI SOTTOVALLE TERRITORIO DI GAVI E ARQUATA
OV32	A301-00-D-CV-BZ-OV32-00-001-B00	0	ACQUEDOTTO ALTERNATIVO -TERRITORIO DI SOTTOVALLE - particolari costruttivi
OV32	A301-00-D-CV-BZ-OV32-00-002-B00	0	ACQUEDOTTO ALTERNATIVO -TERRITORIO DI SOTTOVALLE - particolari costruttivi
OV32	A301-00-D-CV-ED-OV32-00-001-B00	0	ELENCO DITTE - IMPIANTI DI ACQUEDOTTO ALTERNATIVO DI SOTTOVALLE TERRITORIO DI GAVI E ARQUATA
OV32	A301-00-D-CV-ED-OV32-00-002-B00	0	ELENCO DITTE - IMPIANTI DI ACQUEDOTTO ALTERNATIVO DI SOTTOVALLE TERRITORIO DI GAVI E ARQUATA
OV32	A301-00-D-CV-FZ-OV32-00-001-B00	0	Profili e dettagli acquedotti Territorio di Sottovalle - Tracciato A
OV32	A301-00-D-CV-FZ-OV32-00-002-B00	0	Profili e dettagli acquedotti Territorio di Sottovalle - Tracciato B
OV32	A301-00-D-CV-I5-OV32-00-001-B00	0	ACQUEDOTTO ALTERNATIVO -TERRITORIO DI SOTTOVALLE - Ortofoto del tracciato di progetto
OV32	A301-00-D-CV-P5-OV32-00-001-B00	0	Planimetria generale Acquedotto alternativo Territorio di Sottovalle
OV32	A301-00-D-CV-PA-OV32-00-001-B00	0	ACQUEDOTTO ALTERNATIVO -TERRITORIO DI SOTTOVALLE - posizionamento e ingombro impianti
OV32	A301-00-D-CV-R7-OV32-00-001-B00	0	ACQUEDOTTO ALTERNATIVO -TERRITORIO DI SOTTOVALLE - Rilievo celerimetrico tav 1/4
OV32	A301-00-D-CV-R7-OV32-00-002-B00	0	ACQUEDOTTO ALTERNATIVO -TERRITORIO DI SOTTOVALLE - Rilievo celerimetrico tav 2/4
OV32	A301-00-D-CV-R7-OV32-00-003-B00	0	ACQUEDOTTO ALTERNATIVO -TERRITORIO DI SOTTOVALLE - Rilievo celerimetrico tav 3/4
OV32	A301-00-D-CV-R7-OV32-00-004-B00	0	ACQUEDOTTO ALTERNATIVO -TERRITORIO DI SOTTOVALLE - Rilievo celerimetrico tav 4/4
OV32	A301-00-D-CV-RG-OV32-00-001-B00	0	ACQUEDOTTO ALTERNATIVO -TERRITORIO DI SOTTOVALLE - Relazione tecnica di calcolo
			OV33
OV33	A301-00-D-CV-P6-OV33-00-001-B00	0	Castagnola - Approvvigionamento acqua industriale
OV33	A301-00-D-CV-P8-OV33-00-001-B00	0	Castagnola - Allacci idrici
			OV34
OV34	A301-00-D-CV-P6-OV34-00-001-B00	0	Vallemme - Rete idrica e fognaria
			OV35
OV35	A301-00-D-CV-PZ-OV35-00-001-B00	0	Fabbricato sicurezza imbocco nord galleria di valico - rete idrica Scala VARIE
			RA00
RA00	A301-00-D-CV-RO-RA00-00-001-B00	0	Piano delle demolizioni
RA00	A301-00-D-CV-RO-RA00-01-001-B00	0	DEMOLIZIONI MANUFATTI STRADALI - RELAZIONE TECNICO-ILLUSTRATIVA
RA00	A301-00-D-CV-RO-RA00-01-002-B00	0	LINEA DEMOLIZIONE MANUFATTI - RELAZIONE TECNICO ILLUSTRATIVA
			RI11
RI11	A301-00-D-CV-F7-RI11-0X-001-B00	0	Rilevati RI11 -da Pk 28+668 a Pk29+024- profilo longitudinale
RI11	A301-00-D-CV-P7-RI11-0X-001-B00	0	RILEVATI RI11 - da Pk 28+668 a Pk 29+024 - PLANIMETRIA DI PROGETTO ED IDRAULICA
RI11	A301-00-D-CV-RG-RI11-0X-001-B00	0	Rilevati RI11 - da Pk 28+668 a Pk 29+024 - relazione tecnica illustrativa
RI11	A301-00-D-CV-RI-RI11-0X-001-B00	0	Rilevati RI11 -da Pk 28+668 a Pk 29+024 - relazione idrologica - idraulica
RI11	A301-00-D-CV-W9-RI11-0X-001-B00	0	Rilevati RI11 -da Pk 28+668 a Pk 29+024 -sezioni trasversali da 1 a 4
RI11	A301-00-D-CV-W9-RI11-0X-002-B00	0	Rilevati RI11- da Pk28+668 a Pk29+024 - sezioni trasversali da 5 a 8
			RI12
RI12	A301-00-D-CV-F7-RI12-0X-001-B00	0	Rilevati linea III Valico - tratto all'aperto - elaborati generali profilo longitudinale
RI12	A301-00-D-CV-FZ-RI12-03-001-B00	0	Rilevati linea III Valico - tratto all'aperto - sistemazioni idrauliche fosso4 - profilo longitudinale di progetto e sezioni tipo
RI12	A301-00-D-CV-FZ-RI12-03-002-B00	0	Rilevati linea III Valico - tratto all'aperto - sistemazioni idrauliche fosso5 - profilo longitudinale di progetto e sezioni tipo
RI12	A301-00-D-CV-FZ-RI12-03-003-B00	0	Rilevati linea III Valico - tratto all'aperto - sistemazioni idrauliche fosso 6 - profilo longitudinale di progetto e sezioni tipo
RI12	A301-00-D-CV-P7-RI12-0X-001-B00	0	Rilevati linea III Valico - tratto all'aperto - elaborati generali - planimetria di progetto ed idraulica
RI12	A301-00-D-CV-PZ-RI12-0X-001-B00	0	Rilevati linea III Valico - tratto all'aperto - elaborati generali - strada di accesso alla piazzola di sicurezza in1Z
RI12	A301-00-D-CV-RG-RI12-0X-001-B00	0	Rilevati linea III Valico - tratto all'aperto - elaborati generali relazione tecnica illustrativa
RI12	A301-00-D-CV-RI-RI12-0X-001-B00	0	Rilevati linea III Valico - tratto all'aperto - elaborati generali relazione idrologico-idraulica
RI12	A301-00-D-CV-W9-RI12-03-004-B00	0	Rilevati linea III Valico - tratto all'aperto - sistemazioni idrauliche fosso 4 - sezioni trasversali di progetto
RI12	A301-00-D-CV-W9-RI12-03-005-B00	0	Rilevati linea III Valico - tratto all'aperto - sistemazioni idrauliche fosso 5 - sezioni trasversali di progetto
RI12	A301-00-D-CV-W9-RI12-03-006-B00	0	Rilevati linea III Valico - tratto all'aperto - sistemazioni idrauliche fosso 6 - sezioni trasversali di progetto
RI12	A301-00-D-CV-W9-RI12-0X-002-B00	0	Rilevati linea III Valico - tratto all'aperto - elaborati generalisezioni trasversali da 4 a 7
RI12	A301-00-D-CV-W9-RI12-0X-003-B00	0	Rilevati linea III Valico - tratto all'aperto - elaborati generalisezioni trasversali da 8 a 11
RI12	A301-00-D-CV-W9-RI12-0X-004-B00	0	Rilevati linea III Valico - tratto all'aperto - elaborati generalisezioni trasversali da 12 a 14
			RI13
RI13	A301-00-D-CV-AZ-RI13-0B-001-B00	0	Rilevati linea III Valico - tratto all'aperto - da p.k.36+585 a p.k.37+395 interferenze - progetto dev. Provv. Planimetria, sezioni trasversali e sez. Tipo 1/2
RI13	A301-00-D-CV-BB-RI13-03-001-B00	0	Rilevati linea III Valico - scarico acque di piattaforma - tratto all'aperto da p.k.36+585.21 a p.k.37+395.19 particolari costruttivi
RI13	A301-00-D-CV-BZ-RI13-04-002-B00	0	Rilevati linea III Valico - tombini tombino scat. Idraulico 2,00-x2,00m a p.k. 36+877 sezioni e prospetti
RI13	A301-00-D-CV-CL-RI13-03-001-B00	0	Rilevati linea III Valico - scarico acque di piattaforma - tratto all'aperto da p.k.36+585.21 a p.k.39+500 relazione
RI13	A301-00-D-CV-CL-RI13-04-001-B00	0	Rilevati linea III Valico - tombini tombino scat. Idraulico 2,00-x2,00m a p.k. 36+877 relazione di calcolo
RI13	A301-00-D-CV-F7-RI13-0X-001-B00	0	Rilevati linea III Valico - tratto all'aperto da p.k.36+585.21 a p.k.37+395.19 profilo long. Binario pari da p.k. 36+585.21 a p.k. 37+000
RI13	A301-00-D-CV-F7-RI13-0X-002-B00	0	Rilevati linea III Valico - tratto all'aperto da p.k.36+594.90 a p.k.37+403.99 profilo long. Binario pari da p.k. 36+594.90 a p.k. 37+009.11
RI13	A301-00-D-CV-F7-RI13-0X-003-B00	0	Rilevati linea III Valico - tratto all'aperto da p.k.36+585.21 a p.k.37+395.19 profilo long. Binario pari da p.k. 37+000 a p.k. 37+395.19
RI13	A301-00-D-CV-F7-RI13-0X-004-B00	0	Rilevati linea III Valico - tratto all'aperto da p.k.36+594.90 a p.k.37+403.99 profilo long. Binario pari da p.k. 37+009.11 a p.k. 37+403.99
RI13	A301-00-D-CV-F9-RI13-0B-001-B00	0	Rilevati linea III Valico -tratto all'aperto da p.k.36+585 a p.k.37+395 interferenze - stato di fatto profilo ongitudinale in asse



CONSORZIO 			
WBS	Codifica Elaborato	Rev	Titolo Elaborato -- A301-00-D-CV-LS-SA00-01-001-B01 -- 15.06.05
RI13	A301-00-D-CV-LZ-R113-04-001-B00	0	Rilevati linea III Valico - tombino scat.idraulico 2,00x2,00 m - a pk 36+894 planimetria, prospetti e particolari costruttivi
RI13	A301-00-D-CV-P7-R113-03-001-B00	0	Rilevati linea III Valico - scarico acque di piattaforma tratto all'aperto da p.k.36+585.21 a p.k.37+395.19 planimetria idraulica da p.k.36+585.21 a p.k.37+000
RI13	A301-00-D-CV-P7-R113-03-002-B00	0	Rilevati linea III Valico - scarico acque di piattaforma tratto all'aperto da p.k.36+585.21 a p.k.37+395.19 planimetria idraulica da p.k.37+000 a p.k.37+395.19
RI13	A301-00-D-CV-P7-R113-0X-001-B00	0	Rilevati linea III Valico - tratto all'aperto da p.k.36+585.21 a p.k.37+395.19 planimetria da p.k.36+585.21 a p.k.37+000
RI13	A301-00-D-CV-P7-R113-0X-002-B00	0	Rilevati linea III Valico - tratto all'aperto da p.k.36+585.21 a p.k.37+395.19 planimetria da p.k.37+000 a p.k.37+395.19
RI13	A301-00-D-CV-PZ-R113-04-001-B00	0	Rilevati linea III Valico - tombino scat. Idraulico 2,00-x2,00m a p.k. 36+877 planimetria, prospetti e particolari
RI13	A301-00-D-CV-W9-R113-0X-001-B00	0	Rilevati linea III Valico - tratto all'aperto da p.k.36+585.21 a p.k.37+395.19 sezioni trasversali - da n. 1 a n. 8
RI13	A301-00-D-CV-W9-R113-0X-002-B00	0	Rilevati linea III Valico - tratto all'aperto da p.k.36+585.21 a p.k.37+395.19 sezioni trasversali - da n. 9 a n. 16
RI13	A301-00-D-CV-W9-R113-0X-003-B00	0	Rilevati linea III Valico - tratto all'aperto da p.k.36+585.21 a p.k.37+395.19 sezioni trasversali - da n. 17 a n. 20
R114			
RI14	A301-00-D-CV-AZ-R114-0B-001-B01	1	Rilevati - R114 da p.k.37+395 a p.k.39+500 interferenze - devizione Definitiva pk38+474.73 - planimetria, sezioni trasversali e sez.Tipo
RI14	A301-00-D-CV-AZ-R114-0B-002-B01	1	Rilevati - R114 da p.k. 37+395 a p.k.39+500 interferenze - progetto colleg. str.campestre con pista di serv.K.39+170 - planimetria, sezioni trasversali e sez.Tipo
RI14	A301-00-D-CV-BB-R114-03-001-B01	1	Rilevati - R114 da p.k.37+395.19 a p.k.39+500 scarico acque di piattaforma particolari costruttivi
RI14	A301-00-D-CV-BZ-R114-04-001-B01	1	Rilevati -R114da p.k.37+395.19 a p.k.39+500-tombino scat. idraulico 2,00x2,00 a p.k. 39+029 piante e sezioni di carpenteria
RI14	A301-00-D-CV-BZ-R114-04-002-B01	1	Rilevati -R114 da p.k. 37+395.19 a p.k.39+500 -tombino scat.idraulico 2,00x2,00m a p.k. 39+026 sezioni e prospetti
RI14	A301-00-D-CV-CL-R114-04-001-B01	1	Rilevati - R114 da p.k. 37+395.19 a p.k. 39+500- tombino scat.Idraulico 2,00x2,00 a p.k. 39+050 relazione di calcolo
RI14	A301-00-D-CV-F7-R114-0X-001-B01	1	Rilevati - R114 da p.k.37+395.19 a p.k.39+500 profilo long. B.P.- Tav 1/3
RI14	A301-00-D-CV-F7-R114-0X-003-B01	1	Rilevati - R114 da p.k.37+395.19 a p.k.39+500 profilo long.B.P.- Tav 2/3
RI14	A301-00-D-CV-F7-R114-0X-005-B01	1	Rilevati - R114 da p.k.37+395.19 a p.k.39+500 profilo long.B.P.- Tav 3/3
RI14	A301-00-D-CV-P6-R114-0X-001-B01	1	Rilevati - R114 da pk37+395,19 a pk.39+500 - SHUNT PER TORINO - SFIOCCO DALLA LINEA A.C. fasi costruttive - tav.1/2
RI14	A301-00-D-CV-P6-R114-0X-002-B01	1	Rilevati - R114 da pk37+395,19 a pk 39+500 - SHUNT PER TORINO - SFIOCCO DALLA LINEA A. C. fasi costruttive- tav 2/2
RI14	A301-00-D-CV-P7-R114-0X-001-B01	1	Rilevati - R114 da p.k.37+395.19 a p.k.39+500 planimetria di progetto ed idraulica 1/3
RI14	A301-00-D-CV-P7-R114-0X-002-B01	1	Rilevati - R114 da p.k.37+395.19 a p.k.39+500 planimetria di progetto ed idraulica 2/3
RI14	A301-00-D-CV-P7-R114-0X-003-B01	1	Rilevati - R114 da p.k.37+395.19 a p.k.39+500 planimetria di progetto ed idraulica 3/3
RI14	A301-00-D-CV-PZ-R114-04-001-B01	1	Rilevati - R114 da p.k. 37+395 a p.k. 39+500- tombino scat.Idraulico 2,00x2,00m a p.k.39+029- pianta, prospetti, muri d'ala e particolari
RI14	A301-00-D-CV-RI-R114-03-001-B01	1	Rilevati - R114 Scarico acque di piattaforma - dal km36+585.21 al km39+500 - Relazione idraulica
RI14	A301-00-D-CV-W9-R114-0X-001-B01	1	Rilevati - R114 da p.k.37+395.19 a p.k.39+500 sezioni trasversali - Tav.1/6
RI14	A301-00-D-CV-W9-R114-0X-002-B01	1	Rilevati - R114 da p.k.37 +395.19 a p.k.39+500 sezioni trasversali - Tav.2/6
RI14	A301-00-D-CV-W9-R114-0X-003-B01	1	Rilevati - R114 da p.k.37+395.19 a p.k.39+500 sezioni trasversali - Tav.3/6
RI14	A301-00-D-CV-W9-R114-0X-004-B01	1	Rilevati - R114 da p.k.37+395.19 a p.k.39+500 sezioni trasversali - Tav.4/6
RI14	A301-00-D-CV-W9-R114-0X-005-B01	1	Rilevati - R114 da p.k.37+395.19 a p.k.39+500 sezioni trasversali - Tav. 5/6
RI14	A301-00-D-CV-W9-R114-0X-006-B01	1	Rilevati - R114 da p.k.37+395.19 a p.k.39+500 sezioni trasversali - Tav. 6/6
R115			
RI15	A301-00-D-CV-BZ-R115-03-001-B00	0	Rilevati linea III Valico - tratto all'aperto dal km 46+375 al km 47+375- tombino D800 a doppia canna
RI15	A301-00-D-CV-F7-R115-0X-003-B00	0	Rilevati linea III Valico - tratto all'aperto dal km 46+375 al km 47+375 elaborati generali profilo longitudinale - tav. 1
RI15	A301-00-D-CV-F7-R115-0X-004-B00	0	Rilevati linea III Valico - tratto all'aperto dal km 46+375 al km 47+375 elaborati generali profilo longitudinale - tav. 2
RI15	A301-00-D-CV-P7-R115-03-001-B00	0	Rilevati linea III Valico - tratto all'aperto dal km 46+375 al km 47+375 sistemazioni idrauliche planimetria idraulica - tav. 1
RI15	A301-00-D-CV-P7-R115-03-002-B00	0	Rilevati linea III Valico - tratto all'aperto dal km 46+375 al km 47+375 sistemazioni idrauliche planimetria idraulica - tav. 2
RI15	A301-00-D-CV-RI-R115-03-001-B00	0	Rilevati linea III Valico - tratto all'aperto dal km 46+375 al km 47+375- Relazione idraulica
RI15	A301-00-D-CV-W9-R115-0X-004-B00	0	Rilevati linea III Valico - tratto all'aperto dal km 46+375 al km 47+375 elaborati generali sezioni trasversali
RI15	A301-00-D-CV-W9-R115-0X-005-B00	0	Rilevati linea III Valico - tratto all'aperto dal km 46+375 al km 47+375 elaborati generali sezioni trasversali
RI15	A301-00-D-CV-W9-R115-0X-006-B00	0	Rilevati linea III Valico - tratto all'aperto dal km 46+375 al km 47+375- Elaborati generali sezioni trasversali tav.3
R119			
RI19	A301-00-D-CV-F7-R119-0X-001-B00	0	RILEVATI - R119 DAL KM 49+130 AL KM 52+750 - Profilo longitudinale - Tav. 1
RI19	A301-00-D-CV-F7-R119-0X-002-B00	0	RILEVATI - R119 DAL KM 49+130 AL KM 52+750 - Profilo longitudinale - Tav. 2
RI19	A301-00-D-CV-F7-R119-0X-003-B00	0	RILEVATI - R119 DAL KM 49+130 AL KM 52+750 - Profilo longitudinale - Tav. 3
RI19	A301-00-D-CV-F7-R119-0X-004-B00	0	RILEVATI - R119 DAL KM 49+130 AL KM 52+750 - Profilo longitudinale - Tav. 4
RI19	A301-00-D-CV-F7-R119-0X-005-B00	0	RILEVATI - R119 DAL KM 49+130 AL KM 52+750 - Profilo longitudinale - Tav. 5
RI19	A301-00-D-CV-F7-R119-0X-006-B00	0	RILEVATI - R119 DAL KM 49+130 AL KM 52+750 - Profilo longitudinale - Tav. 6
RI19	A301-00-D-CV-P7-R119-0X-001-B00	0	RILEVATI - R119 DAL KM 49+130 AL KM 52+750 - Planimetria di progetto - Tav. 1
RI19	A301-00-D-CV-P7-R119-0X-002-B00	0	RILEVATI - R119 DAL KM 49+130 AL KM 52+750 - Planimetria di progetto - Tav. 2
RI19	A301-00-D-CV-P7-R119-0X-003-B00	0	RILEVATI - R119 DAL KM 49+130 AL KM 52+750 - Planimetria di progetto - Tav. 3
RI19	A301-00-D-CV-P7-R119-0X-004-B00	0	RILEVATI - R119 DAL KM 49+130 AL KM 52+750 - Planimetria di progetto - Tav. 4
RI19	A301-00-D-CV-P7-R119-0X-005-B00	0	RILEVATI - R119 DAL KM 49+130 AL KM 52+750 - Planimetria di progetto - Tav. 5
RI19	A301-00-D-CV-P7-R119-0X-006-B00	0	RILEVATI - R119 DAL KM 49+130 AL KM 52+750 - Planimetria di progetto - Tav. 6
RI19	A301-00-D-CV-W9-R119-0X-001-B00	0	RILEVATI - R119 DAL KM 49+130 AL KM 52+750 - Sezioni trasversali - Tav. 1
RI19	A301-00-D-CV-W9-R119-0X-002-B00	0	RILEVATI - R119 DAL KM 49+130 AL KM 52+750 - Sezioni trasversali - Tav. 2
RI19	A301-00-D-CV-W9-R119-0X-003-B00	0	RILEVATI - R119 DAL KM 49+130 AL KM 52+750 - Sezioni trasversali - Tav. 3
RI19	A301-00-D-CV-W9-R119-0X-004-B00	0	RILEVATI - R119 DAL KM 49+130 AL KM 52+750 - Sezioni trasversali - Tav. 4
RI19	A301-00-D-CV-W9-R119-0X-005-B00	0	RILEVATI - R119 DAL KM 49+130 AL KM 52+750 - Sezioni trasversali - Tav. 5



CONSORZIO 		
WBS	Codifica Elaborato	Rev Titolo Elaborato -- A301-00-D-CV-LS-SA00-01-001-B01 -- 15.06.05
RI19	A301-00-D-CV-W9-RI19-0X-006-B00	0 RILEVATI - RI19 DAL KM 49+130 AL KM 52+750 - Sezioni trasversali - Tav. 6
RI19	A301-00-D-CV-W9-RI19-0X-007-B00	0 RILEVATI - RI19 DAL KM 49+130 AL KM 52+750 - Sezioni trasversali - Tav. 7
RI19	A301-00-D-CV-W9-RI19-0X-008-B00	0 RILEVATI - RI19 DAL KM 49+130 AL KM 52+750 - Sezioni trasversali - Tav. 8
RI19	A301-00-D-CV-W9-RI19-0X-009-B00	0 RILEVATI - RI19 DAL KM 49+130 AL KM 52+750 - Sezioni trasversali - Tav. 9
RI19	A301-00-D-CV-W9-RI19-0X-010-B00	0 RILEVATI - RI19 DAL KM 49+130 AL KM 52+750 - Sezioni trasversali - Tav. 10
RI1A		
RI1A	A301-00-D-CV-F7-RI1A-0X-001-B00	0 Rilevato Tombino Trasta - RI1A da pk1 + 1153,50 a pk.1 + 214,60 Profilo longitudinale binario pari
RI1A	A301-00-D-CV-P8-RI1A-BX-001-B00	0 Rilevato Tombino Trasta-RI1A-da pk 1+153,50 a pk 1+214,60- planimetria di progetto
RI1A	A301-00-D-CV-W9-RI1A-BX-001-B00	0 Rilevato Tombino Trasta- RI1A-da pk 1+153,50 a pk 1+214,60- sezioni trasversali da 1 a 3
RI1A	A301-00-D-CV-W9-RI1A-BX-002-B00	0 Rilevato Tombino Trasta -RI1A da pk 1+153,50 a pk 1+214,60 - sezioni trasversali da 4 a 6
RI1A	A301-00-D-CV-W9-RI1A-BX-003-B00	0 Rilevato Tombino Trasta -RI1A da pk 1+153,50 a pk 1+214,60 - sezioni trasversali da 7 a 9
RI41		
RI41	A301-00-D-CV-F7-RI41-0X-001-B00	0 Raccordo tecnico Novi Ligure - Rilevato- RI41 da Pk 1+783,05 a pk 1+983,320 Planimetria Generale
RI41	A301-00-D-CV-P7-RI41-0X-001-B00	0 Raccordo tecnico - Novi Ligure - rilevato- RI41 da p.k.1+783,05 a p.k.1+983,320 - Profilo longitudinale
RI41	A301-00-D-CV-W9-RI41-0X-001-B00	0 Raccordo tecnico Novi Ligure - Rilevato - RI41 da p.k. 1+783,05 a p.k. 1+983,320 - Sezioni Trasversali
SA00		
SA00	A301-00-D-CV-LS-SA00-01-001-B01	1 Progetto definitivo - Elenco elaborati
SF00		
SF00	A301-00-D-CV-AZ-SF00-01-001-B00	0 Sovrastruttura ferroviaria LINEA III VALICO SOVRASTRUTTURA FERROVIARIA - ARMAMENTO TRAVERSE Traverse in c.a.p.
SF00	A301-00-D-CV-P8-SF00-0X-001-B00	0 Sovrastruttura ferroviaria LINEA III VALICO - INTERCONNESSIONE FEGINO - PLANIMETRIA - PIANO DEL FERRO DOPPIO BIVIO FEGINO
SF00	A301-00-D-CV-PX-SF00-0X-001-B01	1 Linea III Valico - Piano schematico armamento
SF00	A301-00-D-CV-PX-SF00-0X-002-B00	0 Sovrastruttura ferroviaria LINEA III VALICO SOVRASTRUTTURA FERROVIARIA - ARMAMENTO ZONA FEGINO - FASI DI ARMAMENTO
SF00	A301-00-D-CV-PX-SF00-0X-003-B00	0 Sovrastruttura ferroviaria LINEA III VALICO - INNESTO A RASO TORTONA - FASI ESECUTIVE
SF00	A301-00-D-CV-PZ-SF00-05-001-B00	0 Sovrastruttura ferroviaria LINEA III VALICO SOVRASTRUTTURA FERROVIARIA - ARMAMENTO DEVIATOI PIANO DI POSA DEVIATOIO S60U/250/0.12 CUORE FISSO
SF00	A301-00-D-CV-PZ-SF00-05-002-B00	0 Sovrastruttura ferroviaria LINEA III VALICO SOVRASTRUTTURA FERROVIARIA - ARMAMENTO DEVIATOI PIANO DI POSA DEVIATOIO S60U/1200/0.040 CUORE FISSO
SF00	A301-00-D-CV-PZ-SF00-05-003-B00	0 Sovrastruttura ferroviaria LINEA III VALICO - ARMAMENTO DEVIATOI DEVIATOIO S60U/400/0.074: PARTICOLARE CUORE A PUNTA MOBILE
SF00	A301-00-D-CV-PZ-SF00-05-004-B00	0 Sovrastruttura ferroviaria LINEA III VALICO - ARMAMENTO DEVIATOI DEVIATOIO S60U/3000-i/0.022: PARTICOLARE CUORE A PUNTA MOBILE
SF00	A301-00-D-CV-PZ-SF00-05-005-B00	0 Sovrastruttura ferroviaria LINEA III VALICO - ARMAMENTO DEVIATOI PIANO DI POSA DEVIATOIO S60U/400/0.074 CUORE FISSO
SF00	A301-00-D-CV-PZ-SF00-05-006-B00	0 Sovrastruttura ferroviaria LINEA III VALICO - ARMAMENTO DEVIATOI PIANO DI POSA DEVIATOIO S60U/3000-i/0.022: PUNTA MOBILE
SF00	A301-00-D-CV-PZ-SF00-05-007-B00	0 Sovrastruttura ferroviaria LINEA III VALICO - ARMAMENTO DEVIATOI PIANO DI POSA DEVIATOIO S60U/1200/0.040 CUORE MOBILE
SF00	A301-00-D-CV-PZ-SF00-05-008-B00	0 Sovrastruttura ferroviaria LINEA III VALICO - ARMAMENTO DEVIATOI PIANO DI POSA DEVIATOIO S60U/400/0.074 CUORE MOBILE
SF00	A301-00-D-CV-RG-SF00-0X-001-B01	1 Sovrastruttura ferroviaria LINEA III VALICO - ARMAMENTO ELABORATI GENERALI Relazione sull'armamento
SF00	A301-00-D-CV-WB-SF00-0X-001-B00	0 Sovrastruttura ferroviaria LINEA III VALICO - ARMAMENTO PIATTAFORMA CORPO FERR. IN TERRA - SEZ. TIPO Velocità: V 200km/h
SF00	A301-00-D-CV-WB-SF00-0X-002-B00	0 Sovrastruttura ferroviaria LINEA III VALICO - ARMAMENTO PIATTAFORMA CORPO FERROVIARIO IN TERRA - SEZ. TIPO Velocità: 200km/h V 250km/h
SF00	A301-00-D-CV-WB-SF00-0X-003-B00	0 Sovrastruttura ferroviaria LINEA III VALICO - ARMAMENTO PIATTAFORMA GALLERIE NATURALI - SEZIONI TIPO Velocità: 200km/h V 250km/h
SF00	A301-00-D-CV-WB-SF00-0X-004-B00	0 Sovrastruttura ferroviaria LINEA III VALICO - ARMAMENTO PIATTAFORMA GALLERIA ARTIFICIALI - SEZIONI TIPO Velocità: V200km/h e 200km/h V 250 km/h
SIO0		
SIO0	A301-00-D-CV-AZ-SIO0-0X-012-B00	0 LINEA III VALICO - INTERFERENZE SOPRA-SOTTO SERVIZI - PROGETTO DI RISOLUZIONE INTERFERENZA - PGTU019 OLEODOTTO PRAOIL al km 28+145 - PGTU020 OLEODOTTO TAMOIL al km 28+160 - Planimetria generale, profilo, sezioni e particolari costruttivi
SIO0	A301-00-D-CV-AZ-SIO0-0X-014-B00	0 LINEA III VALICO - INTERFERENZE SOPRA-SOTTO SERVIZI - PROGETTO DI RISOLUZIONE INTERFERENZA - PGTU022 OLEODOTTO SI.GE.MI.-CONTINENTAL al km 28+275 - Planimetria generale, profilo, sezioni e particolari costruttivi
SIO0	A301-00-D-CV-AZ-SIO0-0X-015-B00	0 interferenze PROGETTO TIPOLOGICO DI RISOLUZIONE LAAP - PAAP - Acquedotti (ACOS S.p.A.-De Ferrari G. - Nicolay - Ge Acque - ASTM) Sez. e part. costruttivi varie
SIO0	A301-00-D-CV-AZ-SIO0-0X-016-B00	0 interferenze PROGETTO TIPOLOGICO DI RISOLUZIONE LTCS - PTCS - Cavi fibre ottiche (EDISONTEL - Sasternet - Telecom) Sezioni e particolari costruttivi varie
SIO0	A301-00-D-CV-AZ-SIO0-0X-017-B00	0 interferenze PROGETTO TIPOLOGICO DI RISOLUZIONE LEAT - PEAT - Elettrodotti Alta tensione (ENEL CAT - ENEL TERNA G.O.L.) Sezioni e particolari costruttivi varie
SIO0	A301-00-D-CV-AZ-SIO0-0X-018-B00	0 interferenze PROGETTO TIPOLOGICO DI RISOLUZIONE LFM1 - PFMI - Fognature (Genova Acque - AMIAS S.p.A. -ACOS) Sezioni e particolari costruttivi varie
SIO0	A301-00-D-CV-AZ-SIO0-0X-019-B00	0 interferenze PROGETTO TIPOLOGICO DI RISOLUZIONE LEBT - PEBT - Illuminazione Pubblica (ASTER (Illuminazione pub. Genova - ENEL Sole) Sez. e part. costr. varie
SIO0	A301-00-D-CV-AZ-SIO0-0X-020-B00	0 interferenze PROGETTO TIPOLOGICO DI RISOLUZIONE LEBT - PEBT - Linee BT-MT aeree e interrate (ENEL DISTRIBUZIONE S.p.A.- WIND S.p.A.) Sez. e part. Costr. varie
SIO0	A301-00-D-CV-AZ-SIO0-0X-021-B00	0 interferenze PROGETTO TIPOLOGICO DI RISOLUZIONE LTCS - PTCS - Linee telefoniche aeree e interrate (TELECOM ITALIA S.p.A. - WIND S.p.A.) Sez. e part. Costr. varie
SIO0	A301-00-D-CV-AZ-SIO0-0X-022-B00	0 interferenze PROGETTO TIPOLOGICO DI RISOLUZIONE LGTU - PGTU - Metanodotti (SNAM RETE GAS S.p.A.) Sezioni e particolari costruttivi - parte A varie
SIO0	A301-00-D-CV-AZ-SIO0-0X-023-B00	0 interferenze PROGETTO TIPOLOGICO DI RISOLUZIONE LGTU - PGTU - Metanodotti (SNAM RETE GAS S.p.A.) Sezioni e particolari costruttivi - parte B varie
SIO0	A301-00-D-CV-AZ-SIO0-0X-024-B00	0 interferenze PROGETTO TIPOLOGICO DI RISOLUZIONE LGTU - PGTU - Metanodotti (SNAM RETE GAS S.p.A.) Sezioni e particolari costruttivi - parte C varie
SIO0	A301-00-D-CV-AZ-SIO0-0X-025-B00	0 interferenze PROGETTO TIPOLOGICO DI RISOLUZIONE LGTU - PGTU - Metanodotti (SNAM RETE GAS S.p.A.) Sezioni e particolari costruttivi - parte D varie
SIO0	A301-00-D-CV-AZ-SIO0-0X-026-B00	0 interferenze PROGETTO TIPOLOGICO DI RISOLUZIONE LGTU - PGTU - Metanodotti (SNAM RETE GAS S.p.A.) Sezioni e particolari costruttivi - parte E varie
SIO0	A301-00-D-CV-AZ-SIO0-0X-027-B00	0 interferenze PROGETTO TIPOLOGICO DI RISOLUZIONE LGTU - PGTU - Oleodotti(Praoil - Tamoil - Sigemi Continental - Iplom) Sezioni e particolari costruttivi - parte A varie
SIO0	A301-00-D-CV-AZ-SIO0-0X-028-B00	0 interferenze PROGETTO TIPOLOGICO DI RISOLUZIONE LGTU - PGTU - Oleodotti(Praoil - Tamoil - Sigemi Continental - Iplom) Sezioni e particolari costruttivi - parte B varie
SIO0	A301-00-D-CV-AZ-SIO0-0X-029-B00	0 interferenze PROGETTO TIPOLOGICO DI RISOLUZIONE LGTU - PGTU - Oleodotti(Praoil - Tamoil - Sigemi Continental - Iplom) Sezioni e particolari costruttivi - parte C varie
SIO0	A301-00-D-CV-AZ-SIO0-0X-030-B00	0 interferenze PROGETTO TIPOLOGICO DI RISOLUZIONE LGTU - PGTU - Oleodotti(Praoil - Tamoil - Sigemi Continental - Iplom) Sezioni e particolari costruttivi - parte D varie
SIO0	A301-00-D-CV-AZ-SIO0-0X-031-B00	0 interferenze progetto tipologico di risoluzione LGTU - PGTU - Rete Distribuzione Metano Città (AMGA S.p.A. -ACOS - ASTM - ITALGAS - SIME) Sez. e part. Costr. - parte A varie
SIO0	A301-00-D-CV-AZ-SIO0-0X-032-B00	0 interferenze progetto tipologico di risoluzione LGTU - PGTU - Rete Distribuzione Metano Città (AMGA S.p.A. -ACOS - ASTM - ITALGAS - SIME) Sez. e part. Costr. - parte B varie
SIO0	A301-00-D-CV-AZ-SIO0-0X-033-B00	0 LINEA III VALICO - INTERFERENZE SOPRA-SOTTO SERVIZI - PROGETTO DI RISOLUZIONE INTERFERENZA - PEMT105 ELETTRODOTTO ENEL al km 45+300 - Planimetria generale, sezione e particolari costruttivi
SIO0	A301-00-D-CV-AZ-SIO0-0X-034-B00	0 LINEA III VALICO - INTERFERENZE SOPRA-SOTTO SERVIZI - PROGETTO DI RISOLUZIONE INTERFERENZA - PEMT106 Elettrodotto ENEL-PTLA071 Linea telefonica Telecom - Planimetria generale, sezione e particolari costruttivi
SIO0	A301-00-D-CV-AZ-SIO0-0X-035-B00	0 LINEA III VALICO - INTERFERENZE SOPRA-SOTTO SERVIZI - PROGETTO DI RISOLUZIONE INTERFERENZA - PEMT107, PTCO072, PTLA073, PAAP074, PGTU075 al km 49+275 - Planimetria generale, sezione e particolari costruttivi

			
WBS	Codifica Elaborato	Rev	Titolo Elaborato -- A301-00-D-CV-LS-SA00-01-001-B01 -- 15.06.05
S100	A301-00-D-CV-AZ-S100-0X-040-B00	0	LINEA III VALICO - INTERFERENZE SOPRA-SOTTO SERVIZI - PROGETTI DI RISOLUZIONE INTERFERENZE - PTCS044 - PTCS045 TELECOM-PAAP130 ACQUEDOTTO.ACOS - Planimetrie generale, sezioni e particolari costruttivi
S100	A301-00-D-CV-AZ-S100-0X-041-B00	0	LINEA III VALICO - INTERFERENZE SOPRA-SOTTO SERVIZI - PROGETTI DI RISOLUZIONE INTERFERENZE - PTLA058 al km 39+900-PTLA059 al km 40+160 IMP.TELEFONICI TELECOM - Planimetrie generali, sezioni e particolari costruttivi
S100	A301-00-D-CV-AZ-S100-0X-044-B00	0	LINEA III VALICO - INTERFERENZE SOPRA-SOTTO SERVIZI - PROGETTO DI RISOLUZIONE INTERFERENZE - PTLA065 al km 43+225 PEPT103 al km 43+400 PEPT104 al km 43+600 - Planimetria generale, sezione e particolari costruttivi
S100	A301-00-D-CV-AZ-S100-0X-045-B00	0	LINEA III VALICO - INTERFERENZE SOPRA-SOTTO SERVIZI - PROGETTO DI RISOLUZIONE INTERFERENZA - PTCS066 IMP.TELEFONICI TELECOM al km 44+675 - Planimetria generale, sezione e particolari costruttivi
S100	A301-00-D-CV-AZ-S100-0X-048-B00	0	LINEA III VALICO - INTERFERENZE SOPRA-SOTTO SERVIZI - PROGETTI DI RISOLUZIONE INTERFERENZE - PEMT107, PTCS072, PTLA073, PAAP074, PGU075 al km 49+275 - Sezioni e particolari costruttivi
S100	A301-00-D-CV-AZ-S100-0X-052-B00	0	LINEA III VALICO - INTERFERENZE SOPRA-SOTTO SERVIZI - PROGETTO DI RISOLUZIONE INTERFERENZE - PGTU129 - PAAP039 - PAAP128 - PEPT042 - PEPT089 - PTCS041 al km 37+400 - Profilo, sezioni e particolari costruttivi
S100	A301-00-D-CV-AZ-S100-0X-053-B00	0	LINEA III VALICO - INTERFERENZE SOPRA-SOTTO SERVIZI - PROGETTI DI RISOLUZIONE INTERFERENZE - PGU057 km 39+500 METANODOTTI SNAM - Planimetrie generali, sezioni e particolari costruttivi
S100	A301-00-D-CV-AZ-S100-0X-054-B00	0	LINEA III VALICO - INTERFERENZE SOPRA-SOTTO SERVIZI - PROGETTI DI RISOLUZIONE INTERFERENZE - PGTU060 - PAAP113 al km 40+810 - PTLA061 al km 40+815 - Planimetrie generali, sezioni e particolari costruttivi
S100	A301-00-D-CV-AZ-S100-0X-057-B01	1	LINEA III VALICO - INTERFERENZE SOPRA-SOTTO SERVIZI - PROGETTO DI RISOLUZIONE INTERFERENZA - PFMI055 km 5+420 shunt per TO- FOGNATURA A.M.I.A.S. - Planimetria generale, sezione e particolari costruttivi
S100	A301-00-D-CV-AZ-S100-0X-058-B00	0	LINEA III VALICO - INTERFERENZE SOPRA-SOTTO SERVIZI - PROGETTO DI RISOLUZIONE INTERFERENZA - PFMI076 km 49+315 - FOGNATURA COMUNALE DI TORTONA - Planimetria generale, sezione e particolari costruttivi
S100	A301-00-D-CV-AZ-S100-0X-061-B00	0	LINEA III VALICO - INTERFERENZE SOPRA-SOTTO SERVIZI - PROGETTO DI RISOLUZIONE INTERFERENZE - PEPT097 ELETTRORODOTTO ENEL al km 39+650 - Planimetria generale, sezione e particolari costruttivi
S100	A301-00-D-CV-AZ-S100-0X-062-B00	0	LINEA III VALICO - INTERFERENZE SOPRA-SOTTO SERVIZI - PROGETTO DI RISOLUZIONE INTERFERENZA - PAAP114 al km 41+940 - ACQUEDOTTO ACOS - Planimetria generale, profilo, sezioni e part.costruttivi
S100	A301-00-D-CV-AZ-S100-0X-063-B00	0	LINEA III VALICO - INTERFERENZE SOPRA-SOTTO SERVIZI - PROGETTO DI RISOLUZIONE INTERFERENZA - PEMT 100 - PEPT 101 - PEPT 102 - Profili, sezioni e particolari costruttivi
S100	A301-00-D-CV-AZ-S100-0X-064-B00	0	LINEA III VALICO - INTERFERENZE SOPRA-SOTTO SERVIZI - PROGETTO DI RISOLUZIONE INTERFERENZA - PAAP116 ACQUEDOTTO ACOS al km 43+900 - Planimetrie generali, sezioni e particolari costruttivi
S100	A301-00-D-CV-AZ-S100-0X-066-B00	0	LINEA III VALICO - INTERFERENZE SOPRA-SOTTO SERVIZI - PROGETTI DI RISOLUZIONE INTERFERENZE - PEMT090 Elettodotro ENEL - PGU132 Gasdotto ACOS - Planimetria generale, sezioni e particolari costruttivi
S100	A301-00-D-CV-AZ-S100-0X-067-B00	0	LINEA III VALICO - INTERFERENZE SOPRA-SOTTO SERVIZI - PROGETTI DI RISOLUZIONE INTERFERENZE - PAAP121 km 28+260 PAAP122 km 28+380 Acquedotti ACOS - Planimetria generale, profili, sezioni e particolari costruttivi
S100	A301-00-D-CV-AZ-S100-0X-068-B00	0	LINEA III VALICO - INTERFERENZE SOPRA-SOTTO SERVIZI - PROGETTI DI RISOLUZIONE INTERFERENZE - PTLA069 Linea Telefonica; PAAP070 Acq. ASTM; PEPT068 Linea elett - Sezioni e particolari costruttivi
S100	A301-00-D-CV-AZ-S100-0X-072-B01	1	LINEA III VALICO - INTERFERENZE SOPRA-SOTTO SERVIZI - PROGETTI DI RISOLUZIONE INTERFERENZE - PEMT091 - PEPT092 km 2+230 ELETTRORODOTTI ENEL - Planimetria generale, sezioni e particolari costruttivi
S100	A301-00-D-CV-AZ-S100-0X-073-B01	1	LINEA III VALICO - INTERFERENZE SOPRA-SOTTO SERVIZI - PROGETTI DI RISOLUZIONE INTERFERENZE - PAAP051 ACQUEDOTTO ACOS - PEMT094 ELETTRORODOTTO ENEL - Planimetria generale, sezioni e particolari costruttivi
S100	A301-00-D-CV-AZ-S100-0X-074-B00	0	LINEA III VALICO - INTERFERENZE SOPRA-SOTTO SERVIZI - PROGETTO DI RISOLUZIONE INTERFERENZA - PGTU029 METANODOTTO SNAM al km 33+260- planimetria generale,profilo,sezioni e particolari costruttivi
S100	A301-00-D-CV-AZ-S100-0X-075-B00	0	LINEA III VALICO - INTERFERENZE SOPRA-SOTTO SERVIZI - PROGETTO DI RISOLUZIONE INTERFERENZA- PGTU033 METANODOTTO SNAM al km 34+150- planimetria generale,profilo,sezioni e particolari costruttivi
S100	A301-00-D-CV-AZ-S100-0X-076-B00	0	LINEA III VALICO - INTERFERENZE SOPRA-SOTTO SERVIZI - PROGETTO DI RISOLUZIONE INTERFERENZA- PGTU035 METANODOTTO SNAM al km 35+275 - planimetria generale,profilo,sezioni e particolari costruttivi
S100	A301-00-D-CV-AZ-S100-0X-077-B00	0	LINEA III VALICO - INTERFERENZE SOPRA-SOTTO SERVIZI - PROGETTO DI RISOLUZIONE INTERFERENZA- PGTU038 OLEODOTTO PRAOIL al km 37+250- PGTU040 al km 37+400 - PGTU043 al km 37+550 - METANODOTTI SNAM- planimetria generale,profilo,sezioni e particolari costruttivi
S100	A301-00-D-CV-AZ-S100-0X-078-B00	0	LINEA III VALICO - INTERFERENZE SOPRA-SOTTO SERVIZI - PROGETTO DI RISOLUZIONE INTERFERENZA- PGTU067 METANODOTTO SNAM al km 45+585 - planimetria generale,profilo,sezioni e particolari costruttivi
S100	A301-00-D-CV-AZ-S100-0X-081-B00	0	LINEA III VALICO - INTERFERENZE SOPRA-SOTTO SERVIZI - PROGETTO DI RISOLUZIONE INTERFERENZA- PGTU085 al km 53+085 -OLEODOTTO PRAOIL - planimetria generale,profilo,sezioni e particolari costruttivi
S100	A301-00-D-CV-AZ-S100-0X-083-B00	0	LINEA III VALICO - INTERFERENZE SOPRA-SOTTO SERVIZI - PROGETTO DI RISOLUZIONE INTERFERENZA - PEMT088 ELETTRORODOTTO ENEL al km 37+050 -planimetria generale,profilo,sezioni e particolari costruttivi
S100	A301-00-D-CV-AZ-S100-0X-084-B00	0	LINEA III VALICO - INTERFERENZE SOPRA-SOTTO SERVIZI - PROGETTO DI RISOLUZIONE INTERFERENZA - PEMT087 ELETTRORODOTTO ENEL al km 29+350 -planimetria generale
S100	A301-00-D-CV-AZ-S100-0X-085-B00	0	LINEA III VALICO - INTERFERENZE SOPRA-SOTTO SERVIZI - PROGETTO DI RISOLUZIONE INTERFERENZA - PEPT 013 ENEL al km 28+340 - PEMT 023 ENEL al km 28+350 -planimetria generale, sezione e particolari costruttivi
S100	A301-00-D-CV-AZ-S100-0X-086-B00	0	LINEA III VALICO - INTERFERENZE SOPRA-SOTTO SERVIZI - PROGETTO DI RISOLUZIONE INTERFERENZA - PEMT098 al km 40+950 / PEMT099 al km 41+050 -ELETTRORODOTTI ENEL - planimetria generale, sezioni e particolari costruttivi
S100	A301-00-D-CV-AZ-S100-0X-087-B00	0	LINEA III VALICO - INTERFERENZE SOPRA-SOTTO SERVIZI - PROGETTO DI RISOLUZIONE INTERFERENZA - PAAP115 - PTCS063 - PTLA062 - PTLA064 planimetria generale, sezioni e particolari costruttivi
S100	A301-00-D-CV-AZ-S100-0X-088-B00	0	LINEA III VALICO - INTERFERENZE SOPRA-SOTTO SERVIZI - PROGETTI DI RISOLUZIONE INTERFERENZE PEMT137 - ELETTRORODOTTO ENEL AL KM 52+250 PLANIMETRIA GENERALE, SEZIONI E PARTICOLARI COSTRUTTIVI
S100	A301-00-D-CV-AZ-S100-0X-089-B00	0	LINEA III VALICO - INTERFERENZE SOPRA-SOTTO SERVIZI - PROGETTI DI RISOLUZIONE INTERFERENZE PEMT136 - ELETTRORODOTTO ENEL AL KM 49+300 PLANIMETRIA GENERALE, SEZIONI E PARTICOLARI COSTRUTTIVI
S100	A301-00-D-CV-AZ-S100-0X-090-B00	0	LINEA III VALICO - INTERFERENZE SOPRA-SOTTO SERVIZI - PROGETTI DI RISOLUZIONE INTERFERENZE PGTU139 - OLEODOTTO PRAOIL AL KM 51+400 PLANIMETRIA GENERALE, SEZIONI E PARTICOLARI COSTRUTTIVI
S100	A301-00-D-CV-AZ-S100-0X-091-B00	0	LINEA III VALICO - INTERFERENZE SOPRA-SOTTO SERVIZI - PROGETTI DI RISOLUZIONE INTERFERENZE PEMT140 - ELETTRORODOTTO ENEL AL KM 51+480 PLANIMETRIA GENERALE, SEZIONI E PARTICOLARI COSTRUTTIVI
S100	A301-00-D-CV-P6-S100-0X-030-B00	0	LINEA III VALICO - INTERFERENZE SOPRA-SOTTO SERVIZI - INDIVIDUAZIONE E RISOLUZIONE INTERFERENZE - PTCS030-PAAP031-PGTU029-PAAP126-PTLA034-PGTU033-PAAP127-PTLA032-PGTU035 - Planimetria generale da km 33+200 a km 35+600
S100	A301-00-D-CV-P6-S100-0X-032-B00	0	LINEA III VALICO - INTERFERENZE SOPRA-SOTTO SERVIZI - INDIVIDUAZIONE E RISOLUZIONE INTERFERENZE - PGTU 129 - PAAP 039 - PAAP 128 - PEBT 042 - PEBT 089 - PTCS 041 al km 37+400 - Planimetria generale FASE 1 e FASE 2
S100	A301-00-D-CV-P7-S100-0X-002-B00	0	LINEA III VALICO - INTERFERENZE SOPRA-SOTTO SERVIZI - INDIVIDUAZIONE E RISOLUZIONE INTERFERENZE - PTLA059 - PTLA058 - PEPT097 - PGTU057 - Planimetria generale da km 39+400 a km 40+300
S100	A301-00-D-CV-P7-S100-0X-003-B00	0	LINEA III VALICO - INTERFERENZE SOPRA-SOTTO SERVIZI - INDIVIDUAZIONE E RISOLUZIONE INTERFERENZE - PEPT 103 - PEPT 104 - PTLA 065 - Planimetria generale da km 42+800 a km 43+600
S100	A301-00-D-CV-P7-S100-0X-004-B00	0	LINEA III VALICO - INTERFERENZE SOPRA-SOTTO SERVIZI - INDIVIDUAZIONE E RISOLUZIONE INTERFERENZE - PGTU 067 - PEMT 105 - Planimetria generale dal km 44+800 al km 45+700
S100	A301-00-D-CV-P7-S100-0X-005-B00	0	LINEA III VALICO - INTERFERENZE SOPRA-SOTTO SERVIZI - INDIVIDUAZIONE E RISOLUZIONE INTERFERENZE - PEMT101-PTLA062-PTCS063-PEMT100-PEBT102-PTLA064 - Planimetria generale da km 42+200 al km 43+000
S100	A301-00-D-CV-P7-S100-0X-006-B00	0	LINEA III VALICO - INTERFERENZE SOPRA-SOTTO SERVIZI - INDIVIDUAZIONE E RISOLUZIONE INTERFERENZE - PAAP130 - PEMT090 - PTCS045 - PTCS044 - PGTU132 - Planimetria generale da km 38+000 al km 39+000
S100	A301-00-D-CV-P7-S100-0X-007-B00	0	LINEA III VALICO - INTERFERENZE SOPRA-SOTTO SERVIZI - INDIVIDUAZIONE E RISOLUZIONE INTERFERENZE - PEAT021-PEAT024-PEAT025-PGTU019-PGTU020-PGTU022-PAAP121-PAAP122-PEMT123-PEBT013-PEMT023 - Planimetria generale da km 39+000 al km 40+300
S100	A301-00-D-CV-P7-S100-0X-008-B00	0	LINEA III VALICO - INTERFERENZE SOPRA-SOTTO SERVIZI - INDIVIDUAZIONE E RISOLUZIONE INTERFERENZE - PFMI086 - PEPT112 - Planimetria generale da km 53+400 al km 54+000 e sezioni
S100	A301-00-D-CV-P7-S100-0X-010-B00	0	LINEA III VALICO - INTERFERENZE SOPRA-SOTTO SERVIZI - INDIVIDUAZIONE E RISOLUZIONE INTERFERENZE - PGTU038-PAAP128-PGTU129-PAAP039-PEBT042-PEBT089-PTCS041-PGTU040-PGTU043-PEAT134 - Planimetria generale da km 36+600 al km 46+100
S100	A301-00-D-CV-P8-S100-0X-001-B00	0	LINEA III VALICO - INTERFERENZE SOPRA-SOTTO SERVIZI - INDIVIDUAZIONE E RISOLUZIONE INTERFERENZE - PTLA069 Linea Telefonica;PAAP070 Acq.ASTM;PEBT068 Linea elett. - Planimetria generale da km 45+700 al km 46+100
S100	A301-00-D-CV-P8-S100-0X-002-B00	0	LINEA III VALICO - INTERFERENZE SOPRA-SOTTO SERVIZI - INDIVIDUAZIONE E RISOLUZIONE INTERFERENZE - PEPT101/102 PEMT100, PTCS063 PTLA062/064, PAAP115 - Planimetria generale di risoluzione interfezenze
S100	A301-00-D-CV-RG-S100-0X-001-B00	0	LINEA III VALICO - INTERFERENZE SOPRA-SOTTO SERVIZI - INDIVIDUAZIONE E RISOLUZIONE INTERFERENZE - Relazione tecnica generale
S100	A301-00-D-CV-RG-S100-0X-002-B00	0	LINEA III VALICO - INTERFERENZE SOPRA-SOTTO SERVIZI - PROGRAMMA DI SISOLUZIONE INTERFERENZE
S100	A301-00-D-CV-W9-S100-0X-001-B00	0	LINEA III VALICO - INTERFERENZE SOPRA-SOTTO SERVIZI - INDIVIDUAZIONE E RISOLUZIONE INTERFERENZE - PTLA069 Linea Telefonica; PAAP070 Acq. ASTM; PEBT068 Linea elett - Profili delle linee e condotte interferenti
S105			
S105	A301-00-D-CV-AZ-S105-0X-001-B01	1	SHUNT III VALICO - TORINO - INTERFERENZE SOPRA-SOTTO SERVIZI - PROGETTO DI RISOLUZIONE INTERFERENZE - PEMT096 ELETTRORODOTTO ENEL al km 5+750 - Planimetria generale e sezione
S105	A301-00-D-CV-AZ-S105-0X-002-B01	1	SHUNT III VALICO - TORINO - INTERFERENZE SOPRA-SOTTO SERVIZI - PROGETTI DI RISOLUZIONE INTERFERENZE - PGTU 046-050-052-056 METANODOTTO SNAM - Planimetria generale, sezioni e particolari costruttivi
S105	A301-00-D-CV-AZ-S105-0X-003-B01	1	SHUNT III VALICO - TORINO - INTERFERENZE SOPRA-SOTTO SERVIZI - PROGETTO DI RISOLUZIONE INTERFERENZE - PEPT093-PAAP047-PTLA048-PTCS049-PAAP133 - Planimetria, sezioni e particolari costruttivi
S105	A301-00-D-CV-AZ-S105-0X-004-B01	1	SHUNT III VALICO - TORINO - INTERFERENZE SOPRA-SOTTO SERVIZI - PROGETTI DI RISOLUZIONE INTERFERENZE - PEMT095 - PAAP054 - PTLA053 - Sezioni e particolari costruttivi
S105	A301-00-D-CV-P7-S105-0X-001-B01	1	SHUNT III VALICO - TORINO - INTERFERENZE SOPRA-SOTTO SERVIZI - PROGETTI DI RISOLUZIONE INTERFERENZE - PEPT093-PAAP047-PTLA048-PTCS049-PAAP133 - Planimetrie generali, fasi di realizzazione opere
S105	A301-00-D-CV-P7-S105-0X-002-B01	1	SHUNT III VALICO - TORINO - INTERFERENZE SOPRA-SOTTO SERVIZI - PROGETTI DI RISOLUZIONE INTERFERENZE - PEMT095 - PAAP054 - PTLA053 - Planimetrie generali, fasi di realizzazione
TR11			
TR11	A301-00-D-CV-BZ-TR11-03-002-B00	0	Trincea TR11 da pk -333.00 a pk 437.45 - tombino scolare alla prog. 0+406.00 - pianta e sezioni
TR11	A301-00-D-CV-CL-TR11-03-002-B00	0	Trincea TR11 da pk -333.00 a pk 437.45 - tombino scolare alla prog. 0+406.00 - relazione di calcolo
TR11	A301-00-D-CV-F7-TR11-0X-001-B00	0	Trincea TR11- da pk -333.00 a pk 437.45 -profilo longitudinale - tavola 1 di 2



CONSORZIO 			
WBS	Codifica Elaborato	Rev	Titolo Elaborato -- A301-00-D-CV-LS-SA00-01-001-B01 -- 15.06.05
TR11	A301-00-D-CV-P7-TR11-0X-001-B00	0	Trincea TR11 da pk -333.00 a pk 437.45 -planimetria di progetto ed idraulica - tavola 1 di 2
TR11	A301-00-D-CV-W9-TR11-0X-001-B00	0	Trincea TR11 da pk -333.00 a pk 437.45 - sezioni trasversali da 1 a 4
TR11	A301-00-D-CV-W9-TR11-0X-002-B00	0	Trincea TR11 da pk -333.00 a pk 437.45 - sezioni trasversali da 5 a 8
TR11	A301-00-D-CV-W9-TR11-0X-003-B00	0	Trincea TR11 da pk -333.00 a pk 437.45 - sezioni trasversali da 9 a 11
TR11	A301-00-D-CV-W9-TR11-0X-004-B00	0	Trincea TR11 da pk -333.00 a pk 437.45 - sezioni trasversali da 12 a 14
TR11	A301-00-D-CV-W9-TR11-0X-005-B00	0	Trincea TR11 da pk -333.00 a pk 437.45 - sezioni trasversali da 15 a 17
TR11	A301-00-D-CV-W9-TR11-0X-006-B00	0	Trincea TR11 da pk -333.00 a pk 437.45 - sezioni trasversali da 18 a 20
TR12			
TR12	A301-00-D-CV-F7-TR12-0X-001-B00	0	Trincea TR12 - da Pk 28+324 a Pk 28+632 - Profilo longitudinale
TR12	A301-00-D-CV-F7-TR12-0X-002-B00	0	Trincea TR12 - da Pk 28+324 a Pk 28+632 - Profilo longitudinale strada di accesso al piazzale
TR12	A301-00-D-CV-P7-TR12-0X-001-B00	0	Trincea TR12 - da pk 28+324 a pk 28+632 - Planimetria di progetto ed idraulica
TR12	A301-00-D-CV-RG-TR12-0X-001-B00	0	Rilevati Linea III Valico - tratto all'aperto da Pk 36+585.21 a Pk 37+595.19 - Profilo long. Binario Pari da Pk 36+585.21 a Pk 37+000
TR12	A301-00-D-CV-RI-TR12-0X-001-B00	0	Trincea TR12 - da Pk 28+324 a Pk 28+632 - relazione idrologico-idraulica
TR12	A301-00-D-CV-W9-TR12-0X-001-B00	0	Trincea TR12 - da Pk 28+324 a Pk 28+632 - sezioni trasversali da 1 a 4
TR12	A301-00-D-CV-W9-TR12-0X-002-B00	0	Trincea TR12 - da Pk 28+324 a Pk 28+632 - sezioni trasversali da 5 a 7
TR12	A301-00-D-CV-W9-TR12-0X-003-B00	0	Trincea TR12 - da Pk 28+324 a Pk 28+632 - sezioni trasversali da 8 a 10
TR12	A301-00-D-CV-W9-TR12-0X-004-B00	0	Trincea TR12 - da Pk 28+324 a Pk 28+632 - sezioni trasversali da 1 a 8
TR12	A301-00-D-CV-W9-TR12-0X-005-B00	0	Trincea TR12 - da Pk 28+324 a Pk 28+632 - sezioni trasversali da 9 a 16
TR12	A301-00-D-CV-W9-TR12-0X-006-B00	0	Trincea TR12 - da Pk 28+324 a Pk 28+632 - sezioni trasversali da 17 a 19
TR13			
TR13	A301-00-D-CV-AZ-TR13-08-001-B00	0	Trincee Linea III Valico - tratto all'aperto -da p.k.39+500 a p.k.40+794 interferenze - progetto deviazione definit. A pk 39+839.674-planim.,sez.trasv. E sez. Tipo
TR13	A301-00-D-CV-AZ-TR13-08-002-B00	0	Trincee Linea III Valico - tratto all'aperto - da p.k.39+500 a p.k.40+794 interferenze - progetto deviazione definit. A pk 40+142.778-planim.,sez.trasv. E sez. Tipo
TR13	A301-00-D-CV-AZ-TR13-08-003-B00	0	Trincee Linea III Valico - tratto all'aperto -da p.k.39+500 a p.k.40+794 interferenze - progetto deviazione definit. A pk 40+594.65-planim.,sez.trasv. E sez. Tipo
TR13	A301-00-D-CV-CL-TR13-03-001-B00	0	Trincee Linea III Valico - scarico acque di piattaforma tratto all'aperto da p.k. 39+500 a p.k. 40+794 relazione
TR13	A301-00-D-CV-CL-TR13-05-001-B00	0	Trincee Linea III Valico - trincee di linea - muri di sostegno muro a "u" e platea di fondo relazione di calcolo
TR13	A301-00-D-CV-F7-TR13-0X-001-B00	0	Trincee Linea III Valico - trincee di linea tratto all'aperto da p.k. 39+500 a p.k. 40+794 profilo long. Binario pari da p.k. 39+500 a p.k. 40+200
TR13	A301-00-D-CV-F7-TR13-0X-003-B00	0	Trincee Linea III Valico - trincee di linea tratto all'aperto da p.k. 39+500 a p.k. 40+794 profilo long. Binario pari da p.k. 40+200 a p.k. 40+794
TR13	A301-00-D-CV-F9-TR13-08-001-B00	0	Trincee Linea III Valico - tratto all'aperto da p.k.39+500 a p.k.40+794 interferenze - progetto deviazione definit. A pk 39+839.674-prof.long. In asse
TR13	A301-00-D-CV-F9-TR13-08-002-B00	0	Trincee Linea III Valico - tratto all'aperto da p.k.39+500 a p.k.40+794 interferenze - progetto deviazione definit. A pk 40+142.778-prof.long. In asse
TR13	A301-00-D-CV-P7-TR13-03-001-B00	0	Trincee Linea III Valico - scarico acque di piattaforma tratto all'aperto da p.k. 39+500 a p.k. 40+794 planimetria idraulica da p.k.39+500 a p.k.40+200
TR13	A301-00-D-CV-P7-TR13-03-002-B00	0	Trincee Linea III Valico - scarico acque di piattaforma tratto all'aperto da p.k. 39+500 a p.k. 40+794 planimetria idraulica da p.k.40+200 a p.k.40+794
TR13	A301-00-D-CV-P7-TR13-0X-001-B00	0	Trincee Linea III Valico - tratto all'aperto da p.k. 39+500 a p.k. 40+794 planimetria da p.k. 39+500 a p.k. 40+200
TR13	A301-00-D-CV-P7-TR13-0X-002-B00	0	Trincee Linea III Valico - tratto all'aperto da p.k. 40+200 a p.k. 40+794 planimetria da p.k. 40+200 a p.k. 40+794
TR13	A301-00-D-CV-PA-TR13-05-001-B00	0	Trincee Linea III Valico - muri di sostegno muro a "U" da p.k. 40+074 a p.k. 40+794 pianta e prospetto da p.k. 40+074.290 a p.k. 40+156.500 - Tav 1/4
TR13	A301-00-D-CV-PA-TR13-05-002-B00	0	Trincee Linea III Valico - muri di sostegno muro a "U" da p.k. 40+074 a p.k. 40+794 pianta e prospetto da p.k. 40+156.500 a p.k. 40+231.502 - Tav 2/4
TR13	A301-00-D-CV-PA-TR13-05-003-B00	0	Trincee Linea III Valico - muri di sostegno muro a "U" da p.k. 40+074 a p.k. 40+794 pianta e prospetto da p.k. 40+231.502 a p.k. 40+319.002
TR13	A301-00-D-CV-PA-TR13-05-004-B00	0	Trincee Linea III Valico - muri di sostegno muro a "U" da p.k. 40+074 a p.k. 40+794 pianta e prospetto da p.k. 40+319.002 a p.k. 40+406.502 - Tav 4/4
TR13	A301-00-D-CV-PA-TR13-05-005-B00	0	Trincee Linea III Valico - muri di sostegno muro a "U" da p.k. 40+074 a p.k. 40+794 pianta e prospetto da p.k. 40+406.502 a p.k. 40+494.002 - Tav 1/3
TR13	A301-00-D-CV-PA-TR13-05-006-B00	0	Trincee Linea III Valico - muri di sostegno muro a "U" da p.k. 40+074 a p.k. 40+794 pianta e prospetto da p.k. 40+494.002 a p.k. 40+581.502 - Tav 2/3
TR13	A301-00-D-CV-PA-TR13-05-007-B00	0	Trincee Linea III Valico - muri di sostegno muro a "U" da p.k. 40+074 a p.k. 40+794 pianta e prospetto da p.k. 40+581.502 a p.k. 40+669.002 - Tav 3/3
TR13	A301-00-D-CV-W9-TR13-0X-001-B00	0	Trincee Linea III Valico - tratto all'aperto da p.k. 39+500 a p.k. 40+794 sezioni trasversali - da n. 65 a n. 72
TR13	A301-00-D-CV-W9-TR13-0X-002-B00	0	Trincee Linea III Valico - tratto all'aperto da p.k. 39+500 a p.k. 40+794 sezioni trasversali - da n. 73 a n. 79
TR13	A301-00-D-CV-W9-TR13-0X-003-B00	0	Trincee Linea III Valico - tratto all'aperto da p.k. 39+500 a p.k. 40+794 sezioni trasversali - da n. 80 a n. 83bis
TR13	A301-00-D-CV-W9-TR13-0X-004-B00	0	Trincee Linea III Valico - tratto all'aperto da p.k. 39+500 a p.k. 40+794 sezioni trasversali - da n. 84 a n. 88bis
TR13	A301-00-D-CV-W9-TR13-0X-005-B00	0	Trincee Linea III Valico - tratto all'aperto da p.k. 39+500 a p.k. 40+794 sezioni trasversali - da n. 89 a n. 93bis
TR13	A301-00-D-CV-W9-TR13-0X-006-B00	0	Trincee Linea III Valico - tratto all'aperto da p.k. 39+500 a p.k. 40+794 sezioni trasversali - da n. 93bis
TR13	A301-00-D-CV-WA-TR13-0X-001-B00	0	Linea III Valico - Trincea - TR13 DA PK 39+500 A PK 40+794 - Carpenteria - Imbocco galleria artificiale GA1M lato TR13
TR13	A301-00-D-CV-WB-TR13-05-001-B00	0	Trincee Linea III Valico - muri di sostegno muro a "u" da p.k. 40+074,29 a p.k. 40+794 sezioni muro da p.k. 40+074,29 a p.k. 40+150
TR13	A301-00-D-CV-WB-TR13-05-009-B00	0	LINEA III VALICO - TRINCEA - TR13 DA PK 39+500 A PK 40+794 - Sezione tipologiche - Tav. 1/2
TR13	A301-00-D-CV-WB-TR13-05-010-B00	0	LINEA III VALICO - TRINCEA - TR13 DA PK 39+500 A PK 40+794 - Sezioni tipologiche - Tav. 2/2
TR14			
TR14	A301-00-D-CV-AZ-TR14-08-002-B00	0	Trincee Linea III Valico - tratto all'aperto - interferenze - progetto deviazione definit. A pk 43+640.00-planim.,sez.trasv. E sez. Tipo
TR14	A301-00-D-CV-BB-TR14-0X-001-B00	0	Trincee Linea III Valico - tratto all'aperto -TR14 DA PK 42+780 A PK 44+155 elaborati generali carpenterie - sezioni tipologiche
TR14	A301-00-D-CV-BZ-TR14-03-001-B00	0	Linea III Valico - Trincea - TR14 DA PK 42+780 A PK 44+155 - PARTICOLARI COSTRUTTIVI ED IDRAULICI tav 1
TR14	A301-00-D-CV-BZ-TR14-03-002-B00	0	Linea III Valico - Trincea - TR14 DA PK 42+780 A PK 44+155 - PARTICOLARI COSTRUTTIVI ED IDRAULICI tav 2
TR14	A301-00-D-CV-CL-TR14-03-001-B00	0	LINEA III VALICO - Trincee - Tratto all'aperto dal km 42+843 al km 44+135 - SISTEMAZIONI IDRAULICHE - Tombino Scatolare2x2 - Fosso tombato 2x2 l=180m - Relazione di calcolo
TR14	A301-00-D-CV-CL-TR14-05-001-B00	0	Trincee linea III valico -trincee muri di sostegno-Muro ad U-platea di fondo- da pk42+778 a pk 43+600 -Relazione di calcolo
TR14	A301-00-D-CV-F7-TR14-0X-003-B00	0	Trincee Linea III Valico - tratto all'aperto - TR14 DA PK 42+780 A PK 44+155 - elaborati generali profilo longitudinale - tav. N°1
TR14	A301-00-D-CV-F7-TR14-0X-004-B00	0	Trincee Linea III Valico - tratto all'aperto - TR14 DA PK 42+780 A PK 44+155 - elaborati generali profilo longitudinale - tav. N°2
TR14	A301-00-D-CV-F9-TR14-08-002-B00	0	Trincee Linea III Valico - tratto all'aperto - interferenze - progetto deviazione definit. A pk 43+640.00-prof.long. In asse



CONSORZIO 			
WBS	Codifica Elaborato	Rev	Titolo Elaborato -- A301-00-D-CV-LS-SA00-01-001-B01 -- 15.06.05
TR14	A301-00-D-CV-P7-TR14-03-001-B00	0	Trincee Linea III Valico - tratto all'aperto - elaborati generali planimetria idraulica - tav. N°1
TR14	A301-00-D-CV-P7-TR14-03-002-B00	0	Trincee Linea III Valico - tratto all'aperto - elaborati generali planimetria idraulica - tav. N°2
TR14	A301-00-D-CV-P7-TR14-0X-004-B00	0	Trincee Linea III Valico - tratto all'aperto - TR14 DA PK 42+780 A PK 44+155 - elaborati generali planimetria di progetto - tav. N°1
TR14	A301-00-D-CV-P7-TR14-0X-005-B00	0	Trincee Linea III Valico - tratto all'aperto - TR14 DA PK 42+780 A PK 44+155 - elaborati generali planimetria di progetto - tav. N°2
TR14	A301-00-D-CV-P9-TR14-03-001-B00	0	Linea III Valico - Trincea - TR14 DA PK 42+780 A PK 44+155 - FOSCO TOMBATO 2X2 PLANIMETRIA E PROFILO
TR14	A301-00-D-CV-P9-TR14-05-001-B00	0	Trincee Linea III Valico - tratto all'aperto- Carpenteria e scavi dal km 42+778.80 al km 42+948.72
TR14	A301-00-D-CV-P9-TR14-05-002-B00	0	Trincee Linea III Valico - tratto all'aperto - Carpenteria e scavi dal km 42+948.72 al km 43+134.851
TR14	A301-00-D-CV-P9-TR14-05-003-B00	0	Trincee Linea III Valico - tratto all'aperto - Carpenteria e scavi dal km 43+134.851 al km 43+318.851
TR14	A301-00-D-CV-P9-TR14-05-004-B00	0	Trincee Linea III Valico - tratto all'aperto - Carpenteria e scavi dal km 43+318.851 al km 43+498.61
TR14	A301-00-D-CV-P9-TR14-05-005-B00	0	Linea III Valico - Trincea - TR14 DA PK 42+780 A PK 44+155 - Carpenteria e scavi dal km 43+498.61 al km 43+600.00
TR14	A301-00-D-CV-PZ-TR14-03-001-B00	0	Linea III Valico - Trincea - TR14 DA PK 42+780 A PK 44+155 - TOMBINO 2X2 PLANIMETRIA E PROSPETTO LONGITUDINALE
TR14	A301-00-D-CV-PZ-TR14-08-003-B00	0	Linea III Valico - TRINCEA - TR14 DA PK 42+780 A PK 44+155 - Deviazione definitiva a Pk 43+193.76 - Planimetria, profilo e sez. tipo
TR14	A301-00-D-CV-RI-TR14-03-001-B00	0	LINEA III VALICO - Trincee - Tratto all'aperto dal km 42+843 al km 44+135 - SISTEMAZIONI IDRAULICHE - Relazione idraulica
TR14	A301-00-D-CV-W9-TR14-0X-008-B00	0	Trincee Linea III Valico - tratto all'aperto - TR14 DA PK 42+780 A PK 44+155 - elaborati generali sezioni trasversali - tav. N°1 (da sez. 1 a sez. 6)
TR14	A301-00-D-CV-W9-TR14-0X-009-B00	0	Trincee Linea III Valico - tratto all'aperto - TR14 DA PK 42+780 A PK 44+155 - elaborati generali sezioni trasversali - tav. N°2
TR14	A301-00-D-CV-W9-TR14-0X-010-B00	0	Trincee Linea III Valico - tratto all'aperto - TR14 DA PK 42+780 A PK 44+155 - elaborati generali sezioni trasversali - tav. N°3
TR14	A301-00-D-CV-W9-TR14-0X-011-B00	0	Trincee Linea III Valico - tratto all'aperto - TR14 DA PK 42+780 A PK 44+155 - elaborati generali sezioni trasversali - tav. N°4
TR14	A301-00-D-CV-W9-TR14-0X-012-B00	0	Trincee Linea III Valico - tratto all'aperto - TR14 DA PK 42+780 A PK 44+155 - Sezioni trasversali - tav. N°5/7
TR14	A301-00-D-CV-WA-TR14-0X-001-B00	0	Linea III Valico - TRINCEA - TR14 DA PK 42+780 A PK 44+155 - Carpenteria - Imbocco galleria artificiale GA1M lato TR14
TR15			
TR15	A301-00-D-CV-AZ-TR15-08-001-B00	0	Trincee TR15 - interferenze - progetto deviazione definit. A pk 45+308 - planim.,sez.transv. E sez. Tipo
TR15	A301-00-D-CV-F7-TR15-0X-004-B00	0	Trincee - TR15 dal km 44+229 al km 46+375 elaborati generali profilo longitudinale - tav. 1
TR15	A301-00-D-CV-F7-TR15-0X-005-B00	0	Trincee - TR15 dal km 44+229 al km 46+375 elaborati generali profilo longitudinale - tav. 2
TR15	A301-00-D-CV-F7-TR15-0X-006-B00	0	Trincee - TR15 dal km 44+229 al km 46+375 elaborati generali profilo longitudinale - tav. 3
TR15	A301-00-D-CV-F9-TR15-08-001-B00	0	Trincee TR15 - interferenze - progetto deviazione definit. A pk 45+308 - profilo longitudinale in asse
TR15	A301-00-D-CV-P7-TR15-03-001-B00	0	Trincee - TR15 dal km 44+229 al km 46+375 planimetria di progetto ed idraulica - tav. 1
TR15	A301-00-D-CV-P7-TR15-03-002-B00	0	Trincee - TR15 dal km 44+229 al km 46+375 planimetria di progetto ed idraulica - tav. 2
TR15	A301-00-D-CV-P7-TR15-03-003-B00	0	Trincee - TR15 dal km 44+229 al km 46+375 planimetria di progetto ed idraulica - tav. 3
TR15	A301-00-D-CV-RI-TR15-03-001-B00	0	Trincea TR15 - dal km 44+229 al km 46+375 - SISTEMAZIONI IDRAULICHE - Relazione idraulica
TR15	A301-00-D-CV-W9-TR15-0X-012-B00	0	Trincee - TR15 da km 44+229 a km 46+375 - sezioni trasversali tav 1
TR15	A301-00-D-CV-W9-TR15-0X-013-B00	0	Trincee - TR15 da km 44+229 a km 46+375 - sezioni trasversali tav 2
TR15	A301-00-D-CV-W9-TR15-0X-014-B00	0	Trincee - TR15 da km 44+229 a km 46+375 - sezioni trasversali tav 3
TR15	A301-00-D-CV-W9-TR15-0X-015-B00	0	Trincee - TR15 da km 44+229 a km 46+375 - sezioni trasversali tav 4
TR15	A301-00-D-CV-W9-TR15-0X-016-B00	0	Trincee - TR15 da km 44+229 a km 46+375 - sezioni trasversali tav 5
TR15	A301-00-D-CV-W9-TR15-0X-017-B00	0	Trincee - TR15 da km 44+229 a km 46+375 - sezioni trasversali tav 6
TR16			
TR16	A301-00-D-CV-BZ-TR16-03-001-B00	0	LINEA III VALICO - trincee - tratto all'aperto dal km 47+375 al km 49+130 - SISTEMAZIONI IDRAULICHE - DOPPIO TOMBINO DN800 Prog. 47+520 - planimetria e sezioni
TR16	A301-00-D-CV-BZ-TR16-03-002-B00	0	LINEA III VALICO - trincee - tratto all'aperto dal km 47+375 al km 49+130 - SISTEMAZIONI IDRAULICHE - DEV. ROGGIA MARENGANICO - planimetria e sezioni
TR16	A301-00-D-CV-BZ-TR16-03-003-B00	0	LINEA III VALICO - trincee - tratto all'aperto dal km 47+375 al km 49+130 - SISTEMAZIONI IDRAULICHE - DOPPIO TOMBINO DN800 Prog. 47+907 - planimetria e sezioni
TR16	A301-00-D-CV-BZ-TR16-03-004-B00	0	LINEA III VALICO - trincee - tratto all'aperto dal km 47+375 al km 49+130 - SISTEMAZIONI IDRAULICHE - DOPPIO TOMBINO CIRCOLARE DN800 alla pk. 48+205 - planimetria profilo e carpenteria
TR16	A301-00-D-CV-BZ-TR16-03-005-B00	0	LINEA III VALICO - trincee - tratto all'aperto dal km 47+375 al km 49+130 - SISTEMAZIONI IDRAULICHE - DOPPIO TOMBINO CIRCOLARE DN800 alla pk. 48+215 - planimetria profilo e carpenteria
TR16	A301-00-D-CV-BZ-TR16-03-006-B00	0	LINEA III VALICO - trincee - tratto all'aperto dal km 47+375 al km 49+130 - SISTEMAZIONI IDRAULICHE - DOPPIO TOMBINO CIRCOLARE DN800 alla pk. 48+471 - planimetria profilo e carpenteria
TR16	A301-00-D-CV-BZ-TR16-03-007-B00	0	LINEA III VALICO - trincee - tratto all'aperto dal km 47+375 al km 49+130 - SISTEMAZIONI IDRAULICHE - DOPPIO TOMBINO CIRCOLARE DN800 alla pk. 48+510 - planimetria profilo e carpenteria
TR16	A301-00-D-CV-F7-TR16-0X-001-B00	0	LINEA III VALICO - trincee - tratto all'aperto dal km 47+375 al km 49+130 - ELABORATI GENERALI - PROFILO LONGITUDINALE - TAV. 1
TR16	A301-00-D-CV-F7-TR16-0X-002-B00	0	LINEA III VALICO - trincee - tratto all'aperto dal km 47+375 al km 49+130 - ELABORATI GENERALI - PROFILO LONGITUDINALE - TAV. 2
TR16	A301-00-D-CV-F7-TR16-0X-003-B00	0	LINEA III VALICO - trincee - tratto all'aperto dal km 47+375 al km 49+130 - ELABORATI GENERALI - PROFILI LONGITUDINALI - TAV. 3
TR16	A301-00-D-CV-P7-TR16-03-001-B00	0	Trincee Linea III Valico - tratto all'aperto dal km 47+375 al km 49+130 sistemazioni idrauliche planimetria idraulica - tav. 1
TR16	A301-00-D-CV-P7-TR16-03-002-B00	0	Trincee Linea III Valico - tratto all'aperto dal km 47+375 al km 49+130 sistemazioni idrauliche
TR16	A301-00-D-CV-RI-TR16-03-001-B00	0	LINEA III VALICO - trincee - tratto all'aperto dal km 47+375 al km 49+130 - SISTEMAZIONI IDRAULICHE - RELAZIONI IDRAULICA
TR16	A301-00-D-CV-W9-TR16-0X-001-B00	0	LINEA III VALICO - trincee - tratto all'aperto dal km 47+375 al km 49+130 - ELABORATI GENERALI - SEZIONI TRASVERSALI - TAV. 1
TR16	A301-00-D-CV-W9-TR16-0X-002-B00	0	LINEA III VALICO - trincee - tratto all'aperto dal km 47+375 al km 49+130 - ELABORATI GENERALI - SEZIONI TRASVERSALI - TAV. 2
TR16	A301-00-D-CV-W9-TR16-0X-003-B00	0	LINEA III VALICO - trincee - tratto all'aperto dal km 47+375 al km 49+130 - ELABORATI GENERALI - SEZIONI TRASVERSALI - TAV. 3
TR16	A301-00-D-CV-W9-TR16-0X-004-B00	0	LINEA III VALICO - trincee - tratto all'aperto dal km 47+375 al km 49+130 - ELABORATI GENERALI - SEZIONI TRASVERSALI - TAV. 4
TR16	A301-00-D-CV-W9-TR16-0X-005-B00	0	LINEA III VALICO - trincee - tratto all'aperto dal km 47+375 al km 49+130 - ELABORATI GENERALI - SEZIONI TRASVERSALI - TAV. 5
TR51			
TR51	A301-00-D-CV-BA-TR51-0X-001-B01	1	SHUNT TORINO-TRINCEA TR51- BP-da pk 0+000 a pk 1+650 - Transizione trincea -galleria artificiale GA51
TR51	A301-00-D-CV-BZ-TR51-05-001-B01	1	SHUNT TORINO-TRINCEA TR51- BP-da pk 0+000 a pk 1+650 - muri di sostegno muro a "U" binario pari da p.k. 0+570 a p.k. 1+650 particolari costruttivi
TR51	A301-00-D-CV-CL-TR51-05-001-B01	1	SHUNT TORINO - TRINCEA TR51- BP da pk 0+000 a pk 1+650 - muri di sostegno muro a "U" binario pari da p.k. 0+570 a p.k. 1+650 relazione di calcolo
TR51	A301-00-D-CV-F7-TR51-0X-001-B01	1	SHUNT TORINO - TRINCEA TR51-BP- da pk 0+000 a pk 1+650 -profilo longitudinale da p.k. 0+000 a p.k. 0+869.64
TR51	A301-00-D-CV-F7-TR51-0X-002-B01	1	SHUNT TORINO - TRINCEA TR51-BP- da pk 0+000 a pk 1+650 -profilo longitudinale da p.k. 0+869.64 a p.k. 1+650



CONSORZIO 			
WBS	Codifica Elaborato	Rev	Titolo Elaborato -- A301-00-D-CV-LS-SA00-01-001-B01 -- 15.06.05
TR51	A301-00-D-CV-F8-TR51-0X-001-B01	1	SHUNT TORINO -TRINCEA TR51-B.P. da pk 0+000 a pk 1+650 - profilo longitudinale strada di accesso a piazzola Sud binario pari
TR51	A301-00-D-CV-P7-TR51-0X-001-B01	1	SHUNT TORINO - TRINCEA TR51-BP. da pk 0+000 a pk 1+650 -planimetria da p.k. 0+000 a p.k. 0+800
TR51	A301-00-D-CV-P7-TR51-0X-002-B01	1	SHUNT TORINO - TRINCEA TR51-BP. da pk 0+000 a pk 1+650 - planimetria da p.k. 0+800 a p.k. 1+650
TR51	A301-00-D-CV-P9-TR51-0X-001-B01	1	SHUNT TORINO -TRINCEA TR51- B.P. da pk0+000 a pk 1+650 - Muro ad U -pianta a murature scoperte,prospetti e sezioni tipiche da pk 0+519.64 a pk 0+700.00
TR51	A301-00-D-CV-P9-TR51-0X-002-B01	1	SHUNT TORINO -TRINCEA TR51- B.P. da pk0+000 a pk 1+650 - Muro ad U -pianta a murature scoperte,prospetti e sezioni tipiche da pk 0+700.00 a pk 0+870.00
TR51	A301-00-D-CV-P9-TR51-0X-003-B01	1	SHUNT TORINO -TRINCEA TR51-B.P. da pk 0+000 a pk 1+650 - pianta a murature scoperte,prospetti e sezioni tipiche da pk 0+870.00 a pk 1+020.00
TR51	A301-00-D-CV-P9-TR51-0X-004-B01	1	SHUNT TORINO -TRINCEA TR51-B.P. da pk 0+000 a pk 1+650 - pianta a murature scoperte,prospetti e sezioni tipiche da pk 1+020.00 a pk 1+220.00
TR51	A301-00-D-CV-P9-TR51-0X-005-B01	1	SHUNT TORINO -TRINCEA TR51-B.P. da pk 0+000 a pk 1+650 - pianta a murature scoperte,prospetti e sezioni tipiche da pk 1+220.00 a pk 1+380.00
TR51	A301-00-D-CV-P9-TR51-0X-006-B01	1	SHUNT TORINO -TRINCEA TR51-B.P. da pk 0+000 a pk 1+650 - pianta a murature scoperte,prospetti e sezioni tipiche da pk 1+380.00 a pk 1+550.00
TR51	A301-00-D-CV-P9-TR51-0X-007-B01	1	SHUNT TORINO -TRINCEA TR51-B.P. da pk 0+000 a pk 1+650 - pianta a murature scoperte,prospetti e sezioni tipiche da pk 1+550.00 a pk 1+650.00
TR51	A301-00-D-CV-RI-TR51-03-001-B01	1	SHUNT TORINO - TRINCEA TR51- BP da pk 0+000 a pk 1+650 - Scarico acque da piattaforma - Relazione Idraulica
TR51	A301-00-D-CV-W9-TR51-0X-001-B01	1	SHUNT TORINO - TRINCEA TR51-BP. da pk 0+000 a pk 1+650 - sezioni trasversali 1 di 7
TR51	A301-00-D-CV-W9-TR51-0X-002-B01	1	SHUNT TORINO-TRINCEA TR51- BP-da pk 0+000 a pk 1+650 - Sezioni trasversali 2 di 7
TR51	A301-00-D-CV-W9-TR51-0X-003-B01	1	SHUNT TORINO- TRINCEA TR51- BP-da pk 0+000 a pk 1+650 - Sezioni trasversali 3 di 7
TR51	A301-00-D-CV-W9-TR51-0X-004-B01	1	SHUNT TORINO- TRINCEA TR51- BP-da pk 0+000 a pk 1+650 - Sezioni trasversali 4 di 7
TR51	A301-00-D-CV-W9-TR51-0X-005-B01	1	SHUNT TORINO- TRINCEA TR51- BP-da pk 0+000 a pk 1+650 - Sezioni trasversali 5 di 7
TR51	A301-00-D-CV-W9-TR51-0X-006-B01	1	SHUNT TORINO - TRINCEA TR51- B.P. da pk 0+000 a pk 1+650 - Sezioni trasversali 6 di 7
TR51	A301-00-D-CV-W9-TR51-0X-007-B01	1	SHUNT TORINO - TRINCEA TR51-B.P. da pk 0+000 a pk 1+650 - sezioni trasversali 7 di 7
TR52			
TR52	A301-00-D-CV-BA-TR52-0X-001-B01	1	SHUNT TORINO- TRINCEA TR52- B.D. da pk 0+000 a pk 1+310 - Transizione trincea - galleria artificiale GA54
TR52	A301-00-D-CV-BZ-TR52-0X-001-B01	1	SHUNT TORINO- TRINCEA TR52- B.D. da pk 0+000 a pk 1+310 - Particolari costruttivi
TR52	A301-00-D-CV-CL-TR52-05-001-B01	1	SHUNT TORINO - TRINCEA TR52- B.D. da pk 0+000 a pk 1+310 - muri di sostegno - muro a "U" relazione di calcolo
TR52	A301-00-D-CV-F7-TR52-0X-001-B01	1	SHUNT TORINO - TRINCEA TR52- B.D. da pk 0+000 a pk 1+310 - profilo longitudinale da p.k. 0+000 a p.k. 0+804.99
TR52	A301-00-D-CV-F7-TR52-0X-002-B01	1	SHUNT TORINO - TRINCEA TR52- B.D. da pk 0+000 a pk 1+310 - profilo longitudinale da p.k. 0+804.99 a p.k. 1+310
TR52	A301-00-D-CV-P7-TR52-0X-001-B01	1	SHUNT TORINO - TRINCEA TR52- B.D. da pk 0+000 a pk 1+310 - planimetria Tav 1/2
TR52	A301-00-D-CV-P7-TR52-0X-002-B01	1	SHUNT TORINO - TRINCEA TR52- B.D. da pk 0+000 a pk 1+310 - planimetria Tav 2/2
TR52	A301-00-D-CV-P9-TR52-0X-001-B01	1	SHUNT TORINO - TRINCEA TR52- B.D. da pk 0+000 a pk 1+310 - Pianta a murature scoperte, prospetti e sezioni tipiche da pk 0+604.94 a pk 0+750.00
TR52	A301-00-D-CV-P9-TR52-0X-002-B01	1	SHUNT TORINO - TRINCEA TR52- B.D. da pk 0+000 a pk 1+310 - Pianta a murature scoperte, prospetti e sezioni tipiche da pk 0+750.00 a pk 0+900.00
TR52	A301-00-D-CV-P9-TR52-0X-003-B01	1	SHUNT TORINO - TRINCEA TR52- B.D. da pk 0+000 a pk 1+310 - Pianta a murature scoperte, prospetti e sezioni tipiche da pk 0+900.00 a pk 1+050.00
TR52	A301-00-D-CV-P9-TR52-0X-004-B01	1	SHUNT TORINO- TRINCEA TR52- B.D. da pk 0+000 a pk 1+310 - Pianta a murature scoperte, prospetti e sezioni tipiche da pk 1+050.00 a pk 1+200.00
TR52	A301-00-D-CV-P9-TR52-0X-005-B01	1	SHUNT TORINO- TRINCEA TR52- B.D. da pk 0+000 a pk 1+310 - Pianta a murature scoperte, prospetti e sezioni tipiche da pk 1+200.00 a pk 1+310.00
TR52	A301-00-D-CV-RI-TR52-03-001-B01	1	SHUNT TORINO - TRINCEA TR52- B.D. da pk 0+000 a pk 1+310 - Scarico acque da Piattaforma - Relazione Idraulica
TR52	A301-00-D-CV-W9-TR52-0X-001-B01	1	SHUNT TORINO- TRINCEA TR52- B.D. da pk 0+000 a pk 1+310 - sezioni trasversali - tav. 1 di 6
TR52	A301-00-D-CV-W9-TR52-0X-002-B01	1	SHUNT TORINO- TRINCEA TR52- B.D. da pk 0+000 a pk 1+310 - sezioni trasversali - tav. 2 di 6
TR52	A301-00-D-CV-W9-TR52-0X-003-B01	1	SHUNT TORINO- TRINCEA TR52- B.D. da pk 0+000 a pk 1+310 - sezioni trasversali - tav. 3 di 6
TR52	A301-00-D-CV-W9-TR52-0X-004-B01	1	SHUNT TORINO- TRINCEA TR52- B.D. da pk 0+000 a pk 1+310 - sezioni trasversali - tav. 4 di 6
TR52	A301-00-D-CV-W9-TR52-0X-005-B01	1	SHUNT TORINO- TRINCEA TR52- B.D. da pk 0+000 a pk 1+310 - Sezioni trasversali - tav. 5 di 6
TR52	A301-00-D-CV-W9-TR52-0X-006-B01	1	SHUNT TORINO- TRINCEA TR52- B.D. da pk 0+000 a pk 1+310 - sezioni trasversali - tav. 6 di 6
TR52	A301-00-D-CV-WB-TR52-0X-001-B01	1	SHUNT TORINO- TRINCEA TR52- B.D. da pk 0+000 a pk 1+310 - sezioni tipologiche
TR53			
TR53	A301-00-D-CV-BB-TR53-03-001-B01	1	SHUNT TORINO - TRINCEA TR53 - B.P. da pk 6+130 a pk 6+862 - particolari costruttivi
TR53	A301-00-D-CV-BZ-TR53-0X-001-B01	1	SHUNT TORINO - TRINCEA TR53 - B.P. da pk 6+130 a pk 6+862 - pianta prospetti paratie
TR53	A301-00-D-CV-CL-TR53-05-001-B01	1	SHUNT TORINO - TRINCEA TR53 - B.P. da pk 6+130 a pk 6+862 - muri di sostegno - relazione di calcolo
TR53	A301-00-D-CV-F7-TR53-0X-001-B01	1	SHUNT TORINO - TRINCEA TR53 - B.P. da pk 6+130 a pk 6+862 - profilo longitudinale
TR53	A301-00-D-CV-P7-TR53-0X-002-B01	1	SHUNT TORINO - TRINCEA TR53 - B.P. da pk 6+130 a pk 6+862 - planimetria
TR53	A301-00-D-CV-P9-TR53-0X-001-B01	1	SHUNT TORINO - TRINCEA TR53 - B.P. da pk 6+130 a pk 6+862 - pianta a murature scoperte e prospetti -Tav 1/3
TR53	A301-00-D-CV-P9-TR53-0X-002-B01	1	SHUNT TORINO - TRINCEA TR53 - B.P. da pk 6+130 a pk 6+862 - pianta a murature scoperte e prospetti -Tav 2/3
TR53	A301-00-D-CV-P9-TR53-0X-003-B01	1	SHUNT TORINO - TRINCEA TR53 - B.P. da pk 6+130 a pk 6+862 - pianta a murature scoperte e prospetti -Tav 3/3
TR53	A301-00-D-CV-RI-TR53-03-001-B01	1	SHUNT TORINO - TRINCEA TR53 - B.P. da pk 6+130 a pk 6+862 - Scarico acque di Piattaforma - Relazione Idraulica
TR53	A301-00-D-CV-W9-TR53-0X-001-B01	1	SHUNT TORINO - TRINCEA TR53 - B.P. da pk 6+130 a pk 6+862 - sezioni trasversali Tav.1/5
TR53	A301-00-D-CV-W9-TR53-0X-002-B01	1	SHUNT TORINO - TRINCEA TR53 - B.P. da pk 6+130 a pk 6+862 - sezioni trasversali Tav.2/5
TR53	A301-00-D-CV-W9-TR53-0X-003-B01	1	SHUNT TORINO - TRINCEA TR53 - B.P. da pk 6+130 a pk 6+862 - sezioni trasversali Tav.3/5
TR53	A301-00-D-CV-W9-TR53-0X-004-B01	1	SHUNT TORINO - TRINCEA TR53 - B.P. da pk 6+130 a pk 6+862 - sezioni trasversali Tav.4/5
TR53	A301-00-D-CV-W9-TR53-0X-005-B01	1	SHUNT TORINO - TRINCEA TR53 - B.P. da pk 6+130 a pk 6+862 - sezioni trasversali Tav.5/5
TR53	A301-00-D-CV-WB-TR53-0X-001-B01	1	SHUNT TORINO - TRINCEA TR53 - B.P. da pk 6+130 a pk 6+862 - sezioni tipologiche
TR54			
TR54	A301-00-D-CV-BB-TR54-03-001-B01	1	Shunt Torino- Trincea TR54 - B.D. da pk 6+040 a pk 6+960.38- Particolari costruttivi
TR54	A301-00-D-CV-CL-TR54-05-001-B01	1	Shunt Torino- Trincea TR54 - B.D. da pk 6+040 a pk 6+960.38- muro a "U" -Relazione di calcolo
TR54	A301-00-D-CV-F7-TR54-0X-001-B01	1	Shunt Torino- Trincea TR54 - B.D. da pk 6+040 a pk 6+960.38 - Profilo longitudinale Tav. 1/2
TR54	A301-00-D-CV-F7-TR54-0X-002-B01	1	Shunt Torino- Trincea TR54 - B.D. da pk 6+040 a pk 6+960.38 - Profilo longitudinale Tav. 2/2



CONSORZIO 			
WBS	Codifica Elaborato	Rev	Titolo Elaborato -- A301-00-D-CV-LS-SA00-01-001-B01 -- 15.06.05
TR54	A301-00-D-CV-F9-TR54-0X-001-B01	1	Shunt Torino- Trincea TR54 - B.D. da pk 6+040 a pk 6+960.38 - Profilo longitudinale strada di accesso a piazzola Nord binario dispari Shunt
TR54	A301-00-D-CV-P7-TR54-03-001-B01	1	Shunt Torino- Trincea TR54 - B.D. da pk 6+040 a pk 6+960.38 - Planimetria di progetto e idraulica Tav. 1/2
TR54	A301-00-D-CV-P7-TR54-03-002-B01	1	Shunt Torino- Trincea TR54 - B.D. da pk 6+040 a pk 6+960.38 - Planimetria di progetto e idraulica Tav. 2/2
TR54	A301-00-D-CV-P9-TR54-0X-001-B01	1	Shunt Torino- Trincea TR54 - B.D. da pk 6+040 a pk 6+960.38 - Pianta a murature scoperte, prospetti e sezioni tipiche da p.k. 6+040 a p.k. 6+220
TR54	A301-00-D-CV-P9-TR54-0X-002-B01	1	Shunt Torino- Trincea TR54 - B.D. da pk 6+040 a pk 6+960.38 - Pianta a murature scoperte, prospetti e sezioni tipiche da p.k. 6+220 a p.k. 6+400
TR54	A301-00-D-CV-P9-TR54-0X-003-B01	1	Shunt Torino- Trincea TR54 - B.D. da pk 6+040 a pk 6+960.38 - Pianta a murature scoperte, prospetti e sezioni tipiche da p.k. 6+400 a p.k. 6+500
TR54	A301-00-D-CV-PZ-TR54-0X-001-B01	1	Shunt Torino- Trincea TR54 - B.D. da pk 6+040 a pk 6+960.38 - Pianta a murature scoperte, prospetti e sezioni tipiche piazzola Nord bin. dispari tav. 1/2
TR54	A301-00-D-CV-PZ-TR54-0X-002-B01	1	Shunt Torino- Trincea TR54 - B.D. da pk 6+040 a pk 6+960.38 - Pianta a murature scoperte, prospetti e sezioni tipiche piazzola Nord bin. dispari tav. 2/2
TR54	A301-00-D-CV-RI-TR54-03-001-B01	1	Shunt Torino- Trincea TR54 - B.D. da pk 6+040 a pk 6+960.38 - Relazione Idraulica
TR54	A301-00-D-CV-W9-TR54-0X-001-B01	1	Shunt Torino- Trincea TR54 - B.D. da pk 6+040 a pk 6+960.38 - Sezioni trasversali - da sez. 1H a sez. 5H
TR54	A301-00-D-CV-W9-TR54-0X-002-B01	1	Shunt Torino- Trincea TR54 - B.D. da pk 6+040 a pk 6+960.38 - Sezioni trasversali - da sez. 6H a sez. 9H
TR54	A301-00-D-CV-W9-TR54-0X-003-B01	1	Shunt Torino- Trincea TR54 - B.D. da pk 6+040 a pk 6+960.38 - Sezioni trasversali - da sez. 10H a sez. 17H
TR54	A301-00-D-CV-W9-TR54-0X-004-B01	1	Shunt Torino- Trincea TR54 - B.D. da pk 6+040 a pk 6+960.38 - Sezioni trasversali - da sez. 18H a sez. 24H
TR54	A301-00-D-CV-W9-TR54-0X-005-B01	1	Shunt Torino- Trincea TR54 - B.D. da pk 6+040 a pk 6+960.38 - Sezioni trasversali - da sez. 25H a sez. 30H
TR54	A301-00-D-CV-W9-TR54-0X-006-B01	1	Shunt Torino- Trincea TR54 - B.D. da pk 6+040 a pk 6+960.38 - Sezioni trasversali - da sez. 31H a sez. 34H
TR54	A301-00-D-CV-WB-TR54-0X-001-B01	1	Shunt Torino- Trincea TR54 - B.D. da pk 6+040 a pk 6+960.38 - Sezioni tipologiche



Indice parte 0.0 vol. 1 Documenti di programma			
IT00	A301-00-D-CV-RE-IT00-01-005-E	0	LIMITI DI TRATTA IMPIANTI TECNOLOGICI VALUE ENG.
Indice parte 0.1 vol. 1 Documenti comuni alle varie tecnologie			
IT00	A301-00-D-CV-PX-IT00-01-002-C	0	IMPIANTI TECNOLOGICI PIANO SCHEMATICO VIADOTTI GALLERIE POSTI TECNOLOGICI VALUE ENG.
IT00	A301-00-D-CV-PX-IT00-00-002-B	0	IMPIANTI TECNOLOGICI NICCHIE PER CENTRALINE OLEODINAMICHE LUNGO I DEVIATOI TG. 0.022 IN GALLERIA
IT00	A301-00-D-CV-PX-IT00-00-003-B	0	IMPIANTI TECNOLOGICI NICCHIE PER CENTRALINE OLEODINAMICHE LUNGO I DEVIATOI TG. 0.040 cpm NELLE COMUNICAZIONI IN GALLERIA
IT00	A301-00-D-CV-PX-IT00-00-004-B	0	IMPIANTI TECNOLOGICI NICCHIE PER CENTRALINE OLEODINAMICHE LUNGO I DEVIATOI TG. 0.040 cpm NELLE INTERCONNESSIONI IN GALLERIA
IT00	A301-00-D-CV-PX-IT00-00-005-B	0	DISPOSIZIONE IMPIANTI TECNOLOGICI LUNGO I DEVIATOI TG. 0.022 L=132 m NELLE INTERCONNESSIONI IN RILEVATO/TRINCEA
IT00	A301-00-D-CV-PX-IT00-00-006-C	0	DISPOSIZIONE IMPIANTI TECNOLOGICI LUNGO I DEVIATOI DEL P.C, DI ARQUATA SCRIVIA E DEL P.M. DI RIVALTA I.P.
IT00	A301-00-D-CV-PX-IT00-00-007-F	0	PIANI SCHEMATICI CUNICOLI ATTRAVERSAMENTI E PIAZZOLE
Indice parte 1.1 vol. 1 Linea Primaria (ARQUATA)			
LP00	A301-00-D-CV-1R-LP00-00X-01-E	0	LINEA PRIMARIA 132 kV D.T. ALLACCIAMENTO SSE FS ARQUATA SCRIVIA - FUTURA SSE AC ARQUATA RELAZIONE GENERALE D'IMPIANTO
LP00	A301-00-D-CV-2P-LP00-00-X01-B	0	LINEA PRIMARIA 132 kV D.T. ALLACCIAMENTO SSE FS ARQUATA SCRIVIA - FUTURA SSE AC ARQUATA COROGRAFIA GENERALE
LP00	A301-00-D-CV-2P-LP00-00-X02-B	0	LINEA PRIMARIA 132 kV D.T. ALLACCIAMENTO SSE FS ARQUATA SCRIVIA - FUTURA SSE AC ARQUATA PLANIMETRIA GENERALE
LP00	A301-00-D-CV-2P-LP00-00-X03-B	0	LINEA PRIMARIA 132 kV D.T. ALLACCIAMENTO SSE FS ARQUATA SCRIVIA - FUTURA SSE AC ARQUATA PLANIMETRIA DA SSE FS ARQUATA A BUCIA GIUNTI N.1
LP00	A301-00-D-CV-2P-LP00-00-X04-B	0	LINEA PRIMARIA 132 kV D.T. ALLACCIAMENTO SSE FS ARQUATA SCRIVIA - FUTURA SSE AC ARQUATA PLANIMETRIA DA BUCIA GIUNTI 1 A BUCIA GIUNTI 2
LP00	A301-00-D-CV-2P-LP00-00-X05-B	0	LINEA PRIMARIA 132 kV D.T. ALLACCIAMENTO SSE FS ARQUATA SCRIVIA - FUTURA SSE AC ARQUATA PLANIMETRIA DA BUCIA GIUNTI 2 A FUTURA SSE AC ARQUATA
LP00	A301-00-D-CV-1J-LP00-00-X01-B	0	LINEA PRIMARIA 132 kV D.T. ALLACCIAMENTO SSE FS ARQUATA SCRIVIA - FUTURA SSE AC ARQUATA PROFILO ALTIMETRICO DA SSE FS ARQUATA A BUCIA GIUNTI N. 1
LP00	A301-00-D-CV-1J-LP00-00-X02-B	0	LINEA PRIMARIA 132 kV D.T. ALLACCIAMENTO SSE FS ARQUATA SCRIVIA - FUTURA SSE AC ARQUATA PROFILO ALTIMETRICO DA BUCIA GIUNTI N. 1 A BUCIA GIUNTI N. 2
LP00	A301-00-D-CV-1J-LP00-00-X03-B	0	LINEA PRIMARIA 132 kV D.T. ALLACCIAMENTO SSE FS ARQUATA SCRIVIA - FUTURA SSE AC ARQUATA PROFILO ALTIMETRICO DA BUCIA GIUNTI N. 2 A SSE AC ARQUATA
LP00	A301-00-D-CV-2X-LP00-00-X01-B	0	LINEA PRIMARIA 132 kV D.T. ALLACCIAMENTO SSE FS ARQUATA SCRIVIA - FUTURA SSE AC ARQUATA PLANIMETRIA CATASTALE PER ASSERVIMENTO COMUNE DI ARQUATA SCRIVIA (AL)
LP00	A301-00-D-CV-2X-LP00-00-X02-B	0	LINEA PRIMARIA 132 kV D.T. ALLACCIAMENTO SSE FS ARQUATA SCRIVIA - FUTURA SSE AC ARQUATA PLANIMETRIA CATASTALE PER ASSERVIMENTO COMUNE DI SERRAVALLE SCRIVIA (AL)
LP00	A301-00-D-CV-3X-LP00-00-X01-B	0	LINEA PRIMARIA 132 kV D.T. ALLACCIAMENTO SSE FS ARQUATA SCRIVIA - FUTURA SSE AC ARQUATA PLANIMETRIA CATASTALE CON INTERFERENZE COMUNE DI ARQUATA SCRIVIA E SERRAVALLE SCRIVIA (AL)
LP00	A301-00-D-CV-2X-LP00-00-X03-B	0	LINEA PRIMARIA 132 kV D.T. ALLACCIAMENTO SSE FS ARQUATA SCRIVIA - FUTURA SSE AC ARQUATA ELENCO DITTE PER ASSERVIMENTO COMUNE DI ARQUATA SCRIVIA (AL)
LP00	A301-00-D-CV-2X-LP00-00-X04-B	0	LINEA PRIMARIA 132 kV D.T. ALLACCIAMENTO SSE FS ARQUATA SCRIVIA - FUTURA SSE AC ARQUATA ELENCO DITTE PER ASSERVIMENTO COMUNE DI SERRAVALLE SCRIVIA (AL)
LP00	A301-00-D-CV-1J-LP00-00-X04-B	0	LINEA PRIMARIA 132 kV D.T. ALLACCIAMENTO SSE FS ARQUATA SCRIVIA - FUTURA SSE AC ARQUATA SEZIONI TRASVERSALI DA SSE FS ARQUATA A BUCIA GIUNTI N. 1
LP00	A301-00-D-CV-1J-LP00-00-X05-B	0	LINEA PRIMARIA 132 kV D.T. ALLACCIAMENTO SSE FS ARQUATA SCRIVIA - FUTURA SSE AC ARQUATA SEZIONI TRASVERSALI DA BUCIA GIUNTI N. 1 A BUCIA GIUNTI N. 2
LP00	A301-00-D-CV-1J-LP00-00-X06-B	0	LINEA PRIMARIA 132 kV D.T. ALLACCIAMENTO SSE FS ARQUATA SCRIVIA - FUTURA SSE AC ARQUATA SEZIONI TRASVERSALI DA BUCIA GIUNTI N. 2 A FUTURA SSE AC ARQUATA
LP00	A301-00-D-CV-1J-LP00-00-X07-D	0	LINEA PRIMARIA 132 kV D.T. ALLACCIAMENTO SSE FS ARQUATA SCRIVIA - FUTURA SSE AC ARQUATA SEZIONI TIPICHE DI POSA CAVI
LP00	A301-00-D-CV-1J-LP00-00-X08-D	0	LINEA PRIMARIA 132 kV D.T. ALLACCIAMENTO SSE FS ARQUATA SCRIVIA - FUTURA SSE AC ARQUATA SCHEMA TIPICO BUCIA GIUNTI CIRCUITI AFFIANCATI - TIPO "A" - PLANIMETRIA, SEZIONE E DETTAGLI
LP00	A301-00-D-CV-3X-LP00-00-X02-B	0	LINEA PRIMARIA 132 kV D.T. ALLACCIAMENTO SSE FS ARQUATA SCRIVIA - FUTURA SSE AC ARQUATA ELENCO INTERFERENZE
LP00	A301-00-D-CV-3X-LP00-00-X03-B	0	LINEA PRIMARIA 132 kV D.T. ALLACCIAMENTO SSE FS ARQUATA SCRIVIA - FUTURA SSE AC ARQUATA ATTRAVERSAMENTO CAVIDOTTO FS SK 001 AL Km 0+157



CONSORZIO 			
WBS	Codifica Elaborato	Rev	Titolo Elaborato -- A301-00-D-CV-LS-SA00-01-001-B01 -- 15.06.05
LP00	A301-00-D-CV-3X-LP00-00-X04-B	0	LINEA PRIMARIA 132 kV D.T. ALLACCIAMENTO SSE FS ARQUATA SCRIVIA - FUTURA SSE AC ARQUATA ATTRAVERSAMENTO FERROVIA TORINO-GENOVA SK 002 AL Km 0+162 E 0+167
LP00	A301-00-D-CV-3X-LP00-00-X05-B	0	LINEA PRIMARIA 132 kV D.T. ALLACCIAMENTO SSE FS ARQUATA SCRIVIA - FUTURA SSE AC ARQUATA ATTRAVERSAMENTO CAVIDOTTO FS SK 003 AL Km 0+175
LP00	A301-00-D-CV-3X-LP00-00-X06-B	0	LINEA PRIMARIA 132 kV D.T. ALLACCIAMENTO SSE FS ARQUATA SCRIVIA - FUTURA SSE AC ARQUATA ATTRAVERSAMENTO FERROVIA TORINO-GENOVA SK 004 AL Km 0+180 E 0+184
LP00	A301-00-D-CV-3X-LP00-00-X07-B	0	LINEA PRIMARIA 132 kV D.T. ALLACCIAMENTO SSE FS ARQUATA SCRIVIA - FUTURA SSE AC ARQUATA ATTRAVERSAMENTO CAVIDOTTO FS SK 005 AL Km 0+205
LP00	A301-00-D-CV-3X-LP00-00-X08-B	0	LINEA PRIMARIA 132 kV D.T. ALLACCIAMENTO SSE FS ARQUATA SCRIVIA - FUTURA SSE AC ARQUATA ATTRAVERSAMENTO LINEA M.T. ENEL INTERRATA SK 006 AL Km 0+290
LP00	A301-00-D-CV-3X-LP00-00-X09-B	0	LINEA PRIMARIA 132 kV D.T. ALLACCIAMENTO SSE FS ARQUATA SCRIVIA - FUTURA SSE AC ARQUATA ATTRAVERSAMENTO OLEODOTTO ARQUATA SK 007 AL Km 0+293
LP00	A301-00-D-CV-3X-LP00-00-X10-B	0	LINEA PRIMARIA 132 kV D.T. ALLACCIAMENTO SSE FS ARQUATA SCRIVIA - FUTURA SSE AC ARQUATA ATTRAVERSAMENTO POLIFERA (IN PROGETTO) SK 008 AL Km 0+295
LP00	A301-00-D-CV-3X-LP00-00-X11-B	0	LINEA PRIMARIA 132 kV D.T. ALLACCIAMENTO SSE FS ARQUATA SCRIVIA - FUTURA SSE AC ARQUATA ATTRAVERSAMENTO SCOLO ACQUE (IN PROGETTO) SK 009 AL Km 0+298
LP00	A301-00-D-CV-3X-LP00-00-X12-B	0	LINEA PRIMARIA 132 kV D.T. ALLACCIAMENTO SSE FS ARQUATA SCRIVIA - FUTURA SSE AC ARQUATA ATTRAVERSAMENTO "STRADA COMUNALE VIA DEL VAPORE" SK 010 AL Km 0+301
LP00	A301-00-D-CV-3X-LP00-00-X13-B	0	LINEA PRIMARIA 132 kV D.T. ALLACCIAMENTO SSE FS ARQUATA SCRIVIA - FUTURA SSE AC ARQUATA ATTRAVERSAMENTO SCOLO ACQUE (IN PROGETTO) SK 011 AL Km 0+304
LP00	A301-00-D-CV-3X-LP00-00-X14-B	0	LINEA PRIMARIA 132 kV D.T. ALLACCIAMENTO SSE FS ARQUATA SCRIVIA - FUTURA SSE AC ARQUATA ATTRAVERSAMENTO POLIFERA (IN PROGETTO) SK 012 AL Km 0+305
LP00	A301-00-D-CV-3X-LP00-00-X15-B	0	LINEA PRIMARIA 132 kV D.T. ALLACCIAMENTO SSE FS ARQUATA SCRIVIA - FUTURA SSE AC ARQUATA ATTRAVERSAMENTO LINEA M.T. ENEL (IN PROGETTO) SK 013 AL Km 0+306
LP00	A301-00-D-CV-3X-LP00-00-X16-B	0	LINEA PRIMARIA 132 kV D.T. ALLACCIAMENTO SSE FS ARQUATA SCRIVIA - FUTURA SSE AC ARQUATA ATTRAVERSAMENTO RIO CAMPORA SK 014 AL Km 0+326
LP00	A301-00-D-CV-3X-LP00-00-X17-B	0	LINEA PRIMARIA 132 kV D.T. ALLACCIAMENTO SSE FS ARQUATA SCRIVIA - FUTURA SSE AC ARQUATA ATTRAVERSAMENTO S.S. DEL GIOVI SKK 015 AL Km 0+359
LP00	A301-00-D-CV-3X-LP00-00-X18-B	0	LINEA PRIMARIA 132 kV D.T. ALLACCIAMENTO SSE FS ARQUATA SCRIVIA - FUTURA SSE AC ARQUATA ATTRAVERSAMENTO LINEA M.T. ENEL INTERRATA SK 016 AL Km 1+052
LP00	A301-00-D-CV-3X-LP00-00-X19-B	0	LINEA PRIMARIA 132 kV D.T. ALLACCIAMENTO SSE FS ARQUATA SCRIVIA - FUTURA SSE AC ARQUATA ATTRAVERSAMENTO CAVO TELECOM SK 017 AL Km 1+078
LP00	A301-00-D-CV-3X-LP00-00-X20-B	0	LINEA PRIMARIA 132 kV D.T. ALLACCIAMENTO SSE FS ARQUATA SCRIVIA - FUTURA SSE AC ARQUATA ATTRAVERSAMENTO OLEODOTTO PRAOIL SK 018 AL Km 1+273
LP00	A301-00-D-CV-3X-LP00-00-X21-B	0	LINEA PRIMARIA 132 kV D.T. ALLACCIAMENTO SSE FS ARQUATA SCRIVIA - FUTURA SSE AC ARQUATA ATTRAVERSAMENTO METANODOTTO SNAM SK 019 AL Km 1+274
LP00	A301-00-D-CV-3X-LP00-00-X22-B	0	LINEA PRIMARIA 132 kV D.T. ALLACCIAMENTO SSE FS ARQUATA SCRIVIA - FUTURA SSE AC ARQUATA ATTRAVERSAMENTO OLEODOTTO SIGEMI SK 020 AL Km 1+428
LP00	A301-00-D-CV-3X-LP00-00-X23-B	0	LINEA PRIMARIA 132 kV D.T. ALLACCIAMENTO SSE FS ARQUATA SCRIVIA - FUTURA SSE AC ARQUATA ATTRAVERSAMENTO RIO PRADELLA SK 021 AL Km 1+499
LP00	A301-00-D-CV-3X-LP00-00-X24-B	0	LINEA PRIMARIA 132 kV D.T. ALLACCIAMENTO SSE FS ARQUATA SCRIVIA - FUTURA SSE AC ARQUATA ATTRAVERSAMENTO FERROVIA AC IN PROGETTO SK 022 AL Km 1+723
LP00	A301-00-D-CV-3X-LP00-00-X25-B	0	LINEA PRIMARIA 132 kV D.T. ALLACCIAMENTO SSE FS ARQUATA SCRIVIA - FUTURA SSE AC ARQUATA ATTRAVERSAMENTO RIO MULO SK 023 AL Km 1+806
LP00	A301-00-D-CV-1S-LP00-00-X01-D	0	SISTEMA LINEA PRIMARIA ALLACCIAMENTO SSE FS ARQUATA SCRIVIA - FUTURA SSE AC ARQUATA SPECIFICA TECNICA CAVO UNIPOLARE DI ALIMENTAZIONE DA 630 mmq PER LINEA PRIMARIA INTERRATA A 132 KV
LP00	A301-00-D-CV-1S-LP00-00-X02-D	0	SISTEMA LINEA PRIMARIA ALLACCIAMENTO SSE FS ARQUATA SCRIVIA - FUTURA SSE AC ARQUATA SPECIFICA TECNICA ACCESSORI PER CAVO UNIPOLARE DI ALIMENTAZIONE DA 630 mmq PER LINEA PRIMARIA INTERRATA A 132 KV
Indice parte 1.1 vol. 2 Linea Primaria (CORVI,CASTAGNOLA)			
LP00	A301-00-D-CV-RG-LP00-00-K01-E	0	RELAZIONE TECNICA E ARCHITETTURA DI SISTEMA DI ALIMENTAZIONE IN AT
LP00	A301-00-D-CV-RG-LP00-00-K02-B	0	INTEGRAZIONE ALLA RELAZIONE TECNICA A301-00-D-CV-RG-LP00-00-K01-D VALUE ENG.
LP01	A301-00-D-CV-2P-LP01-00-K01-B	0	E.E.-SSE CASTAGNOLA - COROGRAFIA GENERALE
LP01	A301-00-D-CV-2P-LP01-00-K02-B	0	E.E.-SSE CASTAGNOLA - TRACCIATO PLANIMETRICO SU C.T.R.
LP01	A301-00-D-CV-1J-LP01-00-K01-B	0	E.E.-SSE CASTAGNOLA - PROFILO PLANO-ALTIMETRICO
LP01	A301-00-D-CV-2T-LP01-00-K02-B	0	E.E.-SSE CASTAGNOLA - ELENCO DATI PLANO-ALTIMETRICI
LP01	A301-00-D-CV-3X-LP01-00-K01-B	0	E.E.-SSE CASTAGNOLA - ELENCO INTERFERENZE
LP01	A301-00-D-CV-2X-LP01-00-K01-B	0	E.E.-SSE CASTAGNOLA - PLANIMETRIA CATASTALE CON FASCIA DI ASSERVIMENTO COMUNE DI RONCO SCRIVIA (GE)
LP01	A301-00-D-CV-2X-LP01-00-K02-B	0	E.E.-SSE CASTAGNOLA - PLANIMETRIA CATASTALE CON FASCIA DI ASSERVIMENTO COMUNE DI FRACONALTO (AL)
LP01	A301-00-D-CV-2X-LP01-00-K03-B	0	E.E.-SSE CASTAGNOLA - ELENCO DITTE PER ASSERVIMENTO COMUNE DI RONCO SCRIVIA (GE)
LP01	A301-00-D-CV-2X-LP01-00-K04-B	0	E.E.-SSE CASTAGNOLA - ELENCO DITTE PER ASSERVIMENTO COMUNE DI FRACONALTO (AL)
LP01	A301-00-D-CV-3X-LP01-00-K02-B	0	E.E.-SSE CASTAGNOLA - PLANIMETRIA CATASTALE CON INTERFERENZE COMUNE DI RONCO SCRIVIA (GE)
LP01	A301-00-D-CV-3X-LP01-00-K03-B	0	E.E.-SSE CASTAGNOLA - PLANIMETRIA CATASTALE CON INTERFERENZE COMUNE DI FRACONALTO (AL)
LP01	A301-00-D-CV-1P-LP01-00-K01-B	0	E.E.-SSE CASTAGNOLA - PLANIMETRIA CATASTALE PER D.O.T. COMUNE DI RONCO SCRIVIA (GE)
LP01	A301-00-D-CV-1P-LP01-00-K02-B	0	E.E.-SSE CASTAGNOLA - PLANIMETRIA CATASTALE PER D.O.T. COMUNE DI FRACONALTO (AL)
LP01	A301-00-D-CV-1P-LP01-00-K03-B	0	E.E.-SSE CASTAGNOLA - ELENCO DITTE PER D.O.T. COMUNE DI RONCO SCRIVIA (GE)
LP01	A301-00-D-CV-1P-LP01-00-K04-B	0	E.E.-SSE CASTAGNOLA - ELENCO DITTE PER D.O.T. COMUNE DI FRACONALTO (AL)
LP01	A301-00-D-CV-3X-LP01-00-K04-B	0	E.E.-SSE CASTAGNOLA - SCHEDA INTERFERENZA N° SK-001
LP01	A301-00-D-CV-3X-LP01-00-K05-B	0	E.E.-SSE CASTAGNOLA - SCHEDA INTERFERENZA N° SK-002
LP01	A301-00-D-CV-3X-LP01-00-K06-B	0	E.E.-SSE CASTAGNOLA - SCHEDA INTERFERENZA N° SK-003
LP01	A301-00-D-CV-3X-LP01-00-K07-B	0	E.E.-SSE CASTAGNOLA - SCHEDA INTERFERENZA N° SK-004
LP01	A301-00-D-CV-3X-LP01-00-K08-B	0	E.E.-SSE CASTAGNOLA - SCHEDA INTERFERENZA N° SK-005
LP01	A301-00-D-CV-3X-LP01-00-K09-B	0	E.E.-SSE CASTAGNOLA - SCHEDA INTERFERENZA N° SK-006
LP01	A301-00-D-CV-3X-LP01-00-K10-B	0	E.E.-SSE CASTAGNOLA - SCHEDA INTERFERENZA N° SK-007
LP01	A301-00-D-CV-1J-LP01-00-K02-B	0	E.E.-SSE CASTAGNOLA - SEZIONE EDIFICIO N° 001
LP01	A301-00-D-CV-1J-LP01-00-K03-B	0	E.E.-SSE CASTAGNOLA - SEZIONE EDIFICIO N° 002
LP01	A301-00-D-CV-1J-LP01-00-K04-B	0	E.E.-SSE CASTAGNOLA - SEZIONE EDIFICIO N° 003
LP01	A301-00-D-CV-1J-LP01-00-K05-B	0	E.E.-SSE CASTAGNOLA - SEZIONE EDIFICIO N° 004
LP03	A301-00-D-CV-2P-LP03-00-K01-F	0	CAVIDOTTO SSE CORVI-CABINA ENEL - PLANIMETRIA E SEZIONI
Indice parte 1.2 vol. 1 S.S.E.			
RELAZIONI			
SE00	A301-00-D-CV-1R-SE00-00-K01-D	0	RELAZIONE GENERALE SSE E CABINE TE
SE00	A301-00-D-CV-1R-SE00-00-K02-C	0	RELAZIONE DI CALCOLO PER IL DIMENSIONAMENTO E LA VERIFICA DEL SISTEMA ELETTRICO DI TRAZIONE
SE00	A301-00-D-CV-1R-SE00-00-K03-C	0	RELAZIONE TECNICA DELLE PRINCIPALI APPARECCHIATURE SSE E CABINE TE
SE00	A301-00-D-CV-1R-SE00-00-K04-A	0	PREDIZIONE DEI LIVELLI DI CAMPO MAGNETICO A FREQUENZA INDUSTRIALE NELLE S.S.E. ARQUATA A.C., CASTAGNOLA A.C., CORVI A.C., NOVI LIGURE A.C.
SE00	A301-00-D-CV-1R-SE00-00-K05-B	0	RELAZIONE DESCRITTIVA DEL SISTEMA DI DIAGNOSTICA DI SSE
TIPICI SSE E CABINE TE			
SE00	A301-00-D-CV-1D-SE00-00-K01-B	0	SOSTEGNI TUBOLARI PER APPARECCHIATURE
SE00	A301-00-D-CV-2D-SE00-00-K02-B	0	SOSTEGNI A TRALICCIO SSE
SE00	A301-00-D-CV-2D-SE00-01-K01-C	0	DETTAGLI TIPICI RETE DI TERRA SSE E CABINE TE
SE00	A301-00-D-CV-2L-SE00-00-K01-B	0	FABBRICATO SSE LAYOUT E SEZIONI ELETTROMECCANICHE
SE00	A301-00-D-CV-2L-SE00-00-K02-B	0	FABBRICATO SSE LAYOUT CIVILE
SE00	A301-00-D-CV-2L-SE00-00-K03-B	0	FABBRICATO SSE PROSPETTI



CONSORZIO 			
WBS	Codifica Elaborato	Rev	Titolo Elaborato -- A301-00-D-CV-LS-SA00-01-001-B01 -- 15.06.05
SE00	A301-00-D-CV-2L-SE00-00-K07-B	0	FABBRICATO CABINA TE LAYOUT CIVILE
SE00	A301-00-D-CV-2L-SE00-00-K08-B	0	FABBRICATO CABINA TE PROSPETTI
SE00	A301-00-D-CV-3D-SE00-00-K01-B	0	BASAMENTO TRASFORMATORE
SE00	A301-00-D-CV-3D-SE00-00-K02-C	0	BLOCCHI DI FONDAZIONE REPARTO ALL'APERTO SSE E CABINE TE
SSE AC BIVIO CORVI			
SE01	A301-00-D-CV-1R-SE01-01-K01-B	0	RELAZIONE RETE DI TERRA
SE01	A301-00-D-CV-2D-SE01-08-K01-B	0	QUADRO COMANDO E CONTROLLO SSE
SE01	A301-00-D-CV-2L-SE01-00-K01-E	0	LAYOUT E SEZIONI ELETTROMECCANICHE PIAZZALE SSE
SE01	A301-00-D-CV-2L-SE01-00-K02-D	0	LAYOUT CIVILE SSE
SE01	A301-00-D-CV-3A-SE01-01-K01-D	0	PLANIMETRIA RETE DI TERRA SSE
SE01	A301-00-D-CV-4A-SE01-00-K01-C	0	SCHEMA ELETTRICO DI POTENZA SSE
SE01	A301-00-D-CV-4A-SE01-00-K02-B	0	SCHEMA ELETTRICO UNIFILARE SERVIZI AUSILIARI SSE
SE01	A301-00-D-CV-2L-SE01-00-K07-C	0	PIANTA DI UBICAZIONE IMPIANTO SSE AC BIVIO CORVI
SSE AC CASTAGNOLA			
SE02	A301-00-D-CV-1R-SE02-01-K01-B	0	RELAZIONE RETE DI TERRA
SE02	A301-00-D-CV-2D-SE02-08-K01-B	0	QUADRO COMANDO E CONTROLLO SSE
SE02	A301-00-D-CV-2L-SE02-00-K01-B	0	FABBRICATO SSE LAYOUT E SEZIONI ELETTROMECCANICO
SE02	A301-00-D-CV-2L-SE02-00-K02-B	0	FABBRICATO SSE LAYOUT CIVILE
SE02	A301-00-D-CV-2L-SE02-00-K05-D	0	LAYOUT E SEZIONI ELETTROMECCANICHE PIAZZALE SSE
SE02	A301-00-D-CV-2L-SE02-00-K06-D	0	LAYOUT CIVILE SSE
SE02	A301-00-D-CV-3A-SE02-01-K01-D	0	PLANIMETRIA RETE DI TERRA SSE
SE02	A301-00-D-CV-4A-SE02-00-K01-C	0	SCHEMA ELETTRICO DI POTENZA SSE
SE02	A301-00-D-CV-4A-SE02-00-K02-B	0	SCHEMA ELETTRICO UNIFILARE SERVIZI AUSILIARI SSE
SE02	A301-00-D-CV-2L-SE02-00-K07-B	0	PIANTA DI UBICAZIONE IMPIANTO SSE AC CASTAGNOLA
Indice parte 1.2 vol. 2 S.S.E.			
SSE AC ARQUATA			
SE03	A301-00-D-CV-1R-SE03-01-K01-C	0	RELAZIONE RETE DI TERRA
SE03	A301-00-D-CV-2D-SE03-08-K01-C	0	QUADRO COMANDO E CONTROLLO SSE
SE03	A301-00-D-CV-2L-SE03-00-K01-C	0	LAYOUT E SEZIONI ELETTROMECCANICHE PIAZZALE SSE
SE03	A301-00-D-CV-2L-SE03-00-K02-C	0	LAYOUT CIVILE SSE
SE03	A301-00-D-CV-3A-SE03-01-K01-C	0	PLANIMETRIA RETE DI TERRA SSE
SE03	A301-00-D-CV-4A-SE03-00-K01-D	0	SCHEMA ELETTRICO DI POTENZA SSE
SE03	A301-00-D-CV-4A-SE03-00-K02-B	0	SCHEMA ELETTRICO UNIFILARE SERVIZI AUSILIARI SSE
SE03	A301-00-D-CV-2L-SE03-00-K07-B	0	PIANTA DI UBICAZIONE IMPIANTO SSE AC ARQUATA S.
SSE AC NOVI LIGURE			
SE04	A301-00-D-CV-1R-SE04-01-K01-B	0	RELAZIONE RETE DI TERRA
SE04	A301-00-D-CV-2D-SE04-08-K01-C	0	QUADRO COMANDO E CONTROLLO SSE
SE04	A301-00-D-CV-2L-SE04-00-K01-C	0	LAYOUT E SEZIONI ELETTROMECCANICHE PIAZZALE SSE
SE04	A301-00-D-CV-2L-SE04-00-K02-C	0	LAYOUT CIVILE SSE
SE04	A301-00-D-CV-3A-SE04-01-K01-C	0	PLANIMETRIA RETE DI TERRA SSE
SE04	A301-00-D-CV-4A-SE04-00-K01-C	0	SCHEMA ELETTRICO DI POTENZA SSE
SE04	A301-00-D-CV-4A-SE04-00-K02-B	0	SCHEMA ELETTRICO UNIFILARE SERVIZI AUSILIARI SSE
SE04	A301-00-D-CV-2L-SE04-00-K07-A	0	PIANTA DI UBICAZIONE IMPIANTO SSE AC NOVI LIGURE
SSE RFI ARQUATA S. - NUOVA ZONA 132 kV			
SE05	A301-00-D-CV-2D-SE05-08-K01-C	0	QUADRO COMANDO E CONTROLLO SSE - NUOVA ZONA
SE05	A301-00-D-CV-2L-SE05-00-K01-B	0	LAYOUT E SEZIONI ELETTROMECCANICHE PIAZZALE SSE - NUOVA ZONA
SE05	A301-00-D-CV-2L-SE05-00-K02-B	0	LAYOUT CIVILE SSE - NUOVA ZONA
SE05	A301-00-D-CV-3A-SE05-01-K01-B	0	PLANIMETRIA RETE DI TERRA SSE - NUOVA ZONA
SE05	A301-00-D-CV-4A-SE05-00-K01-C	0	SCHEMA ELETTRICO DI POTENZA SSE - NUOVA ZONA
SSE RFI NOVI LIGURE - NUOVA ZONA 132 kV			
SE06	A301-00-D-CV-2L-SE06-00-K01-C	0	LAYOUT E SEZIONI ELETTROMECCANICHE PIAZZALE SSE - NUOVA ZONA
SE06	A301-00-D-CV-2L-SE06-00-K02-C	0	LAYOUT CIVILE SSE - NUOVA ZONA
CABINA TE POLCEVERA (IN CAVERNA)			
SE07	A301-00-D-CV-2L-SE07-00-K01-D	0	FABBRICATO CABINA TE LAYOUT E SEZIONI ELETTROMECCANICHE
SE07	A301-00-D-CV-2L-SE07-00-K02-C	0	FABBRICATO CABINA TE LAYOUT CIVILE
SE07	A301-00-D-CV-4A-SE07-00-K01-D	0	SCHEMA ELETTRICO DI POTENZA CABINA TE
SE07	A301-00-D-CV-4A-SE07-00-K02-B	0	SCHEMA ELETTRICO UNIFILARE SERVIZI AUSILIARI CABINA TE
CABINA TE SERRAVALLE			
SE08	A301-00-D-CV-2L-SE08-00-K01-B	0	LAYOUT E SEZIONI ELETTROMECCANICHE PIAZZALE CABINA TE
SE08	A301-00-D-CV-2L-SE08-00-K02-B	0	LAYOUT CIVILE CABINA TE
SE08	A301-00-D-CV-2L-SE08-00-K03-B	0	FABBRICATO CABINA TE LAYOUT E SEZIONI ELETTROMECCANICHE
SE08	A301-00-D-CV-3A-SE08-01-K01-B	0	PLANIMETRIA RETE DI TERRA CABINA TE
SE08	A301-00-D-CV-4A-SE08-00-K01-B	0	SCHEMA ELETTRICO DI POTENZA CABINA TE
SE08	A301-00-D-CV-4A-SE08-00-K02-B	0	SCHEMA ELETTRICO UNIFILARE SERVIZI AUSILIARI CABINA TE
SE08	A301-00-D-CV-2L-SE08-00-K07-A	0	PIANTA DI UBICAZIONE IMPIANTO TE SERRALLE.
CABINA TE POZZOLO F.			

CONSORZIO 			
WBS	Codifica Elaborato	Rev	Titolo Elaborato -- A301-00-D-CV-LS-SA00-01-001-B01 -- 15.06.05
SE09	A301-00-D-CV-2L-SE09-00-K01-B	0	LAYOUT E SEZIONI ELETTROMECCANICHE PIAZZALE CABINA TE
SE09	A301-00-D-CV-2L-SE09-00-K02-B	0	LAYOUT CIVILE CABINA TE
SE09	A301-00-D-CV-2L-SE09-00-K03-B	0	FABBRICATO CABINA TE LAYOUT E SEZIONI ELETTROMECCANICHE
SE09	A301-00-D-CV-3A-SE09-01-K01-B	0	PLANIMETRIA RETE DI TERRA CABINA TE
SE09	A301-00-D-CV-4A-SE09-00-K01-B	0	SCHEMA ELETTTRICO DI POTENZA CABINA TE
SE09	A301-00-D-CV-4A-SE09-00-K02-B	0	SCHEMA ELETTTRICO UNIFILARE SERVIZI AUSILIARI CABINA TE
Indice parte 1.4 vol. 1 tomo 1 L.C. 540 mmq			
LC00	A301-00-D-CV-1R-LC00-00-K01-D	0	Relazione tecnica del progetto
LC00	A301-00-D-CV-3R-LC00-00-K01-B	0	RELAZIONE DI CALCOLO DEI PALI LS
LC00	A301-00-D-CV-3R-LC00-01-K02-A	0	IMPIANTI TE LC 540mm2 3kVcc RELAZIONE DI CALCOLO SUPPORTO PENDULO DI SOSPENSIONE IN GALLERIA A SINGOLO BINARIO
LC00	A301-00-D-CV-3R-LC00-01-K03-A	0	IMPIANTI TE LC 540mm2 3kVcc RELAZIONE DI CALCOLO SUPPORTO PENDULO DI SOSPENSIONE IN GALLERIA A DOPPIO BINARIO
LC00	A301-00-D-CV-2T-LC00-01-K01-D	0	Tabella di impiego pali LS
LC00	A301-00-D-CV-3T-LC00-01-K01-C	0	TABELLA DEI CARICHI MASSIMI ALLA BASE DEI PALI, DEI PORTALI E DEI CARICHI DERIVANTI DAI T.T.
LC00	A301-00-D-CV-6A-LC00-00-K01-G	0	Schema elettrico di alimentazione TRATTA TORTONA-GENOVA DA KM 54 A km 0
LC00	A301-00-D-CV-1J-LC00-00-K01-D	0	SEZIONE TIPO DELLA LINEA DI CONTATTO SU PALO LS A 1 BINARIO IN RETTIFILLO E CURVA IN RILEVATO E TRINCEA
LC00	A301-00-D-CV-1J-LC00-00-K02-D	0	SEZIONE TIPO DELLA LINEA DI CONTATTO SU PALO LS A 2 BINARI IN RETTIFILLO E CURVA IN RILEVATO E TRINCEA
LC00	A301-00-D-CV-1J-LC00-00-K03-D	0	SEZIONE TIPO DELLA LINEA DI CONTATTO IN GALLERIA POLICENTRICA A 1 BINARIO IN RETTIFILLO E CURVA
LC00	A301-00-D-CV-1J-LC00-00-K04-D	0	SEZIONE TIPO DELLA LINEA DI CONTATTO IN GALLERIA POLICENTRICA A 2 BINARI IN RETTIFILLO E CURVA
LC00	A301-00-D-CV-1J-LC00-00-K05-D	0	SEZIONE TIPO DELLA LINEA DI CONTATTO IN GALLERIA RETTANGOLARE A 1 BINARIO IN RETTIFILLO E CURVA
LC00	A301-00-D-CV-1J-LC00-00-K06-D	0	SEZIONE TIPO DELLA LINEA DI CONTATTO IN GALLERIA RETTANGOLARE A 2 BINARI IN RETTIFILLO E CURVA
LC00	A301-00-D-CV-1J-LC00-00-K08-C	0	NICCHIE NELLE GALLERIE POLICENTRICHE E RETTANGOLARI 1 & 2 BIN - CONTRAPPESATURE E SEZIONATORI A CORNA 3 kv c.c.
LC00	A301-00-D-CV-1J-LC00-00-K09-B	0	NICCHIE NELLE GALLERIE POLICENTRICHE PER ARRIVO CAVI E SEZIONATORI A CORNA 3 kv c.c.
LC00	A301-00-D-CV-1D-LC00-01-K01-C	0	SOSPENSIONE PER LINEA DI CONTATTO h=1250 mm
LC00	A301-00-D-CV-1D-LC00-01-K02-D	0	SOSPENSIONE DEL CONDUTTORE IN PARALLELO
LC00	A301-00-D-CV-1D-LC00-01-K03-C	0	SOSPENSIONE PER LINEA DI CONTATTO h=1400 mm
LC00	A301-00-D-CV-1D-LC00-01-K04-C	0	SOSPENSIONE PER LINEA DI CONTATTO FUORI SERVIZIO
LC00	A301-00-D-CV-1D-LC00-01-K05-C	0	SOSPENSIONE PER LINEA DI CONTATTO IN GALLERIA h=850 mm
LC00	A301-00-D-CV-1D-LC00-02-K01-B	0	SCHEMA GENERALE DEI COLLEGAMENTI ELETTTRICI IN UNA TRATTA DI REGOLAZIONE AUTOMATICA
LC00	A301-00-D-CV-1D-LC00-02-K02-C	0	DISPOSIZIONE E COSTITUZIONE DEL PUNTO FISSO ALLO SCOPERTO SU PALO LS
LC00	A301-00-D-CV-1D-LC00-02-K03-D	0	DISPOSIZIONE PER L'ORMEGGIO REGOLATO DELLE CONDUTTURE DI CONTATTO SU PORTALE
LC00	A301-00-D-CV-1D-LC00-02-K04-D	0	DISPOSIZIONE PER L'ORMEGGIO REGOLATO DELLE CONDUTTURE DI CONTATTO SU PALO LS
LC00	A301-00-D-CV-1D-LC00-02-K05-C	0	TERMINAZIONE FILO-FUNE DELLA LINEA DI CONTATTO
LC00	A301-00-D-CV-1D-LC00-02-K06-D	0	DISPOSIZIONE PER L'ORMEGGIO FISSO DELLE CONDUTTURE DI CONTATTO, SU PALO LS
LC00	A301-00-D-CV-1D-LC00-02-K07-D	0	DISPOSIZIONE PER L'ORMEGGIO REGOLATO DELLA LINEA DI CONTATTO IN GALL POLICENTRICA 2 BINARI - RETTIFILLO (200 Km/h < VELOCITA' < 250 Km/h)
LC00	A301-00-D-CV-1D-LC00-02-K08-D	0	DISPOSIZIONE PER L'ORMEGGIO FISSO DELLA LINEA DI CONTATTO IN GALL POLICENTRICA 2 BINARI - RETTIFILLO (200 Km/h < VELOCITA' < 250 Km/h)
LC00	A301-00-D-CV-1D-LC00-02-K09-B	0	SEZIONAMENTO DELLA LINEA DI CONTATTO FUORI SERVIZIO
LC00	A301-00-D-CV-1D-LC00-02-K10-C	0	DISPOSIZIONE E COSTITUZIONE DELL'ORMEGGIO DELLA CORDA DI TERRA SU PENDULO DI GALLERIA
LC00	A301-00-D-CV-1D-LC00-02-K11-C	0	DISPOSIZIONE DELL'ORMEGGIO DI FILI O FUNI IN GALLERIA RETTANG. 1 BIN. (VELOCITA' < 200 Km/h)
LC00	A301-00-D-CV-1D-LC00-02-K12-C	0	DISPOSIZIONE E COSTITUZIONE DEGLI ORMEGGI DEL FEEDER AUSILIARIO SU PENDULI DI GALLERIA
LC00	A301-00-D-CV-1D-LC00-02-K13-C	0	DISPOSIZIONE PER L'ORMEGGIO REGOLATO DELLA LINEA DI CONTATTO IN GALL POLICENTRICA 1 BINARIO - RETTIFILLO (200 Km/h < VELOCITA' < 250 Km/h)
LC00	A301-00-D-CV-1D-LC00-02-K14-C	0	DISPOSIZIONE PER L'ORMEGGIO REGOLATO DELLA LINEA DI CONTATTO IN GALL POLICENTRICA 1 BINARIO - RETTIFILLO (VELOCITA' < 200 Km/h)
LC00	A301-00-D-CV-1D-LC00-02-K15-C	0	DISPOSIZIONE PER L'ORMEGGIO REGOLATO DELLA LINEA DI CONTATTO IN GALL RETTANGOLARE 2 BINARI - RETTIFILLO (VELOCITA' < 200 Km/h)
LC00	A301-00-D-CV-3L-LC00-02-K01-B	0	POSTO DI R.A. ALLO SCOPERTO - DISPOSIZ. COND. - ORM. SU PALI
LC00	A301-00-D-CV-3L-LC00-02-K02-C	0	POSTO DI R.A. IN GALLERIA POLICENTRICA - DISPOSIZ. COND. 1 E 2 BINARI - RETTIFILLO E CURVA
LC00	A301-00-D-CV-3L-LC00-02-K03-B	0	POSTO DI SOTTOSEZIONAMENTO IN GALLERIA POLICENTRICA 1 E 2 BINARI
LC00	A301-00-D-CV-3L-LC00-02-K04-B	0	POSTO DI SOTTOSEZIONAMENTO ALLO SCOPERTO - ORM. SU PORTALI
LC00	A301-00-D-CV-3L-LC00-02-K05-B	0	DISPOSIZIONE PENDINATURA SU CAMPATA TIPICA
LC00	A301-00-D-CV-3A-LC00-03-K01-D	0	CIRCUITO DI TERRA: SCHEMATICO ALLO SCOPERTO
LC00	A301-00-D-CV-3A-LC00-03-K02-B	0	CIRCUITO DI TERRA: SCHEMATICO IN GALLERIA
LC00	A301-00-D-CV-2D-LC00-01-K01-B	0	PALO TIPO "LS 14-bs"
LC00	A301-00-D-CV-2D-LC00-01-K02-B	0	PALO TIPO "LS 16-bs"
LC00	A301-00-D-CV-2D-LC00-01-K03-B	0	PALO TIPO "LS 18-bs"
LC00	A301-00-D-CV-2D-LC00-01-K04-B	0	PALO TIPO "LS 20-bs"
LC00	A301-00-D-CV-2D-LC00-01-K05-B	0	PALO TIPO "LS 22-bs"
LC00	A301-00-D-CV-2D-LC00-01-K06-C	0	PENDULO PER SOSPENSIONE LINEA DI CONTATTO IN GALLERIA
LC00	A301-00-D-CV-2D-LC00-01-K07-B	0	PIASTRA PER ANCORAGGIO TIRANTI A TERRA
LC00	A301-00-D-CV-2D-LC00-02-K01-B	0	PENDINI
LC00	A301-00-D-CV-4P-LC00-00-K01-C	0	PIANO DI ELETTTRIFICAZIONE TRATTA TIPO IN GALLERIA
LC00	A301-00-D-CV-4P-LC00-00-K06-B	0	IMPIANTI TE LC 540mm2 3kVcc/25kVa PIANO DI ELETTTRIFICAZIONE PC LIBARNA
LC00	A301-00-D-CV-4P-LC00-00-K07-A	0	IMPIANTI TE LC 540mm2 3kVcc/25kVa PIANO DI ELETTTRIFICAZIONE TRATTA TIPO ALLO SCOPERTO
LC00	A301-00-D-CV-3P-LC00-00-K01-B	0	CUNICOLO FINESTRA CASTAGNOLA - GALLERIA NATURALE - DISPOSIZIONE CAVI TE
LC00	A301-00-D-CV-3P-LC00-00-K02-B	0	CUNICOLO FINESTRA BORZOLI - GALLERIA NATURALE - DISPOSIZIONE CAVI TE
LC00	A301-00-D-CV-3P-LC00-00-K03-G	0	PIANO SCHEMATICO PER LUNGHEZZE LINEE DI ALIMENTAZIONE DA SSE O CABINA TE ALLA LC
I201	A301-00-D-CV-4P-I201-00-K01-B	0	INTERFERENZA CON LINEA STORICA BIVIO FEGINO SITUAZIONE ESISTENTE
I201	A301-00-D-CV-4P-I201-00-K02-B	0	INTERFERENZA CON LINEA STORICA BIVIO FEGINO FASE 1
I201	A301-00-D-CV-4P-I201-00-K03-B	0	INTERFERENZA CON LINEA STORICA BIVIO FEGINO FASE 2
I201	A301-00-D-CV-4P-I201-00-K04-B	0	INTERFERENZA CON LINEA STORICA BIVIO FEGINO FASE 3
I201	A301-00-D-CV-4P-I201-00-K05-B	0	INTERFERENZA CON LINEA STORICA BIVIO FEGINO FASE 4
I201	A301-00-D-CV-4P-I201-00-K06-B	0	INTERFERENZA CON LINEA STORICA BIVIO FEGINO FASE 5

CONSORZIO 			
WBS	Codifica Elaborato	Rev	Titolo Elaborato -- A301-00-D-CV-LS-SA00-01-001-B01 -- 15.06.05
I201	A301-00-D-CV-4P-I201-00-K07-B	0	INTERFERENZA CON LINEA STORICA BIVIO FEGINO FASE 6
I201	A301-00-D-CV-4P-I201-00-K08-B	0	INTERFERENZA CON LINEA STORICA BIVIO FEGINO FASE 7
I203	A301-00-D-CV-4P-I203-00-K01-B	0	INTERFERENZA CON LINEA STORICA RACCORDO TECNICO NOVI LIGURE
I204	A301-00-D-CV-4P-I204-00-K01-B	0	INTERFERENZA CON LINEA STORICA SHUNT NOVI LIGURE
I205	A301-00-D-CV-4P-I205-00-K01-B	0	INTERFERENZA CON LINEA STORICA RACCORDO RIVALTA SCRIVIA
I206	A301-00-D-CV-4P-I206-00-K01-B	0	INTERFERENZA CON LINEA STORICA BIVIO TORTONA FASE 1
I206	A301-00-D-CV-4P-I206-00-K02-B	0	INTERFERENZA CON LINEA STORICA BIVIO TORTONA FASE 2
I206	A301-00-D-CV-4P-I206-00-K03-B	0	INTERFERENZA CON LINEA STORICA BIVIO TORTONA FASE 3
I200	A301-00-D-CV-1R-I200-01-K05-B	0	INTERFERENZA CON LINEA STORICA RELAZIONE DESCRITTIVA INTERVENTI SU LINEA STORICA
Indice parte 1.7 vol. 1 Telecomando dei posti periferici T.E.			
TP00	A301-00-D-CV-1R-TP00-00-G01-D	0	Telecomando posti periferici TE. Architettura del sistema. Caratteristiche generali.
TP00	A301-00-D-CV-1R-TP00-00-G02-C	0	Telecomando posti periferici TE. RTU 200 – TERMINALE PERIFERICO DI TELEOPERAZIONI CARATTERISTICHE DEI MACCHINARI E DELLE APPARECCHIATURE
TP00	A301-00-D-CV-1R-TP00-00-G03-D	0	Telecomando posti periferici TE. RELAZIONE TECNICA TERMINALI PER SSE – CTE – PSS
TP00	A301-00-D-CV-1T-TP00-00-G01-D	0	Telecomando posti periferici TE. TABELLE COMANDI E CONTROLLI
TP00	A301-00-D-CV-1R-TP00-00-G04-B	0	Telecomando posti periferici TE. Addendum al progetto
Indice parte 2.1 vol. 1 Impianti di Segnalamento IS			
IS00	A301-00-D-CV-1R-IS00-00-A06-B	0	RELAZIONE TECNICA GENERALE DEL SEGNALEMENTO
IS00	A301-00-D-CV-1P-IS00-00-A12-B	0	PIANO SCHEMATICO DI LINEA DA KM. 0+000 A KM 55+743 - IMPIANTI DI SEGNALEMENTO FG 1/4
		0	PIANO SCHEMATICO DI LINEA DA KM. 0+000 A KM 55+743 - IMPIANTI DI SEGNALEMENTO FG 2/4
		0	PIANO SCHEMATICO DI LINEA DA KM. 0+000 A KM 55+743 - IMPIANTI DI SEGNALEMENTO FG 3/4
		0	PIANO SCHEMATICO DI LINEA DA KM. 0+000 A KM 55+743 - IMPIANTI DI SEGNALEMENTO FG 4/4
IS00	A301-00-D-CV-2L-IS00-00-A01-B	0	MONTAGGI SEGNALI BA – TIPOLOGICI
IS00	A301-00-D-CV-2L-IS00-00-A02-B	0	MONTAGGI CONNESSIONI INDUTTIVE E CONTR. GIUNTI - TIPOLOGICI
IS00	A301-00-D-CV-2L-IS00-00-A10-A	0	MONTAGGI BOE SCMT – TIPOLOGICI
IS00	A301-00-D-CV-1S-IS00-00-A01-B	0	DESCRIZIONE LOCALI TECNICI ALL'APERTO E IN GALLERIA (*)
IS00	A301-00-D-CV-1S-IS00-00-A02-B	0	MONTAGGIO GARITTA RTB
IS00	A301-00-D-CV-1S-IS00-00-A03-C	0	RELAZIONE TECNICA - ALIMENTAZIONE IMPIANTI
IS00	A301-00-D-CV-2L-IS00-00-A11-A	0	LAY OUT POSA N. 2 PBA ESTERNO
IS00	A301-00-D-CV-2L-IS00-00-A12-A	0	LAY OUT POSA N. 4 PBA ESTERNO
IS00	A301-00-D-CV-2L-IS00-00-A13-A	0	LAY OUT POSA N. 5 PBA ESTERNO E 1 RTB
IS00	A301-00-D-CV-2L-IS00-00-A14-A	0	LAY OUT POSA N. 6 PBA ESTERNO
IS00	A301-00-D-CV-2L-IS00-00-A15-A	0	LAY OUT POSA N. 8 PBA ESTERNO E 1 RTB
IS00	A301-00-D-CV-2L-IS00-00-A16-A	0	LAY OUT POSA N. 10 PBA ESTERNO
IS00	A301-00-D-CV-2L-IS00-00-A17-A	0	LAY OUT POSA N. 6 PBA IN GALLERIA
IS00	A301-00-D-CV-2L-IS00-00-A18-A	0	LAY OUT POSA N. 10 PBA IN GALLERIA
IS00	A301-00-D-CV-1P-IS00-00-A04-D	0	PC ARQUATA/LIBARNA - PIANO SCHEMATICO
IS00	A301-00-D-CV-3P-IS00-00-A03-B	0	PC ARQUATA/LIBARNA - PIANO CAVI
IS00	A301-00-D-CV-2L-IS00-00-A05-C	0	PC ARQUATA/LIBARNA - LAYOUT APPARECCHIATURE
IS00	A301-00-D-CV-1P-IS00-00-A05-D	0	PJ1 BIVIO RACCORDO TECNICO - PIANO SCHEMATICO
IS00	A301-00-D-CV-3P-IS00-00-A04-C	0	PJ1 BIVIO RACCORDO TECNICO - PIANO CAVI
IS00	A301-00-D-CV-2L-IS00-00-A06-C	0	PJ1 BIVIO RACCORDO TECNICO - LAYOUT APPARECCHIATURE
IS00	A301-00-D-CV-1P-IS00-00-A07-D	0	PJ1 RACCORDO POZZOLO - PIANO SCHEMATICO
IS00	A301-00-D-CV-3P-IS00-00-A06-C	0	PJ1 RACCORDO POZZOLO - PIANO CAVI
IS00	A301-00-D-CV-2L-IS00-00-A08-C	0	PJ1 RACCORDO POZZOLO - LAYOUT APPARECCHIATURE
IS00	A301-00-D-CV-1R-IS00-00-A02-B	0	PM RIVALTA INTERPORTO - RELAZIONE TECNICA - FASI REALIZZATIVE E PROVVISORIE
IS00	A301-00-D-CV-1P-IS00-00-A08-B	0	PM RIVALTA INTERPORTO - PIANO SCHEMATICO FASE 1 (PROVVISORIA)
IS00	A301-00-D-CV-1P-IS00-00-A09-B	0	PM RIVALTA INTERPORTO - PIANO SCHEMATICO FASE 2 (PROVVISORIA)
IS00	A301-00-D-CV-1P-IS00-00-A10-B	0	PM RIVALTA INTERPORTO - PIANO SCHEMATICO FASE 3 (PROVVISORIA)
IS00	A301-00-D-CV-1P-IS00-00-A11-D	0	PM RIVALTA INTERPORTO - PIANO SCHEMATICO FASE 4 (DEFINITIVA)
IS00	A301-00-D-CV-3P-IS00-00-A07-B	0	PM RIVALTA INTERPORTO - PIANO CAVI FASE 1 (PROVVISORIA)
IS00	A301-00-D-CV-3P-IS00-00-A08-B	0	PM RIVALTA INTERPORTO - PIANO CAVI FASE 2 (PROVVISORIA)
IS00	A301-00-D-CV-3P-IS00-00-A09-B	0	PM RIVALTA INTERPORTO - PIANO CAVI FASE 3 (PROVVISORIA)
IS00	A301-00-D-CV-3P-IS00-00-A10-C	0	PM RIVALTA INTERPORTO - PIANO CAVI FASE 4 (DEFINITIVA)
IS00	A301-00-D-CV-2L-IS00-00-A09-C	0	PM RIVALTA INTERPORTO - LAYOUT APPARECCHIATURE (DEFINITIVO)
Indice parte 2.1 vol. 2 Impianti di Segnalamento IZ			
I200	A301-00-D-CV-1R-I200-00-A15-B	0	RELAZIONE TECNICA GENERALE IZ
I200	A301-00-D-CV-1S-I200-00-A05-A	0	DESCRIZIONE LOCALI TECNICI ALL'APERTO E IN GALLERIA
I200	A301-00-D-CV-2L-I200-00-A14-A	0	IZ01 - LAY OUT POSA N. 2 PBA ESTERNO
I200	A301-00-D-CV-1P-I200-00-A01-C	0	IZ03 - PJ2 RACCORDO TECNICO III° VALICO - PIANO SCHEMATICO
I200	A301-00-D-CV-3P-I200-00-A01-B	0	IZ03 - PJ2 RACCORDO TECNICO III° VALICO - PIANO CAVI
I200	A301-00-D-CV-2L-I200-00-A01-B	0	IZ03 - PJ2 RACCORDO TECNICO III° VALICO - LAYOUT APPARECCHIATURE
I200	A301-00-D-CV-1P-I200-00-A13-C	0	IZ03 - ACEI NOVI LIGURE (ADEG.) - PIANO SCHEMATICO
I200	A301-00-D-CV-3P-I200-00-A12-B	0	IZ03 - ACEI NOVI LIGURE (ADEG.) - PIANO CAVI
I200	A301-00-D-CV-2L-I200-00-A06-B	0	IZ03 - ACEI NOVI LIGURE (ADEG.) - LAYOUT APPARECCHIATURE
I200	A301-00-D-CV-1R-I200-00-A10-A	0	IZ 03 - BA PJ1 BIVIO RACCORDO TECNICO-PJ2 RACCORDO TECNICO III° VALICO-NOVI - RELAZIONE TECNICA GENERALE IS - FASI REALIZZATIVE E PROVVISORIE
I200	A301-00-D-CV-1P-I200-00-A26-A	0	IZ03 - BA PJ1 BIVIO RACCORDO TECNICO-PJ2 RACCORDO TECNICO III° VALICO-NOVI - PIANO SCHEMATICO
I200	A301-00-D-CV-3P-I200-00-A27-A	0	IZ03 - BA PJ1 BIVIO RACCORDO TECNICO-PJ2 RACCORDO TECNICO III° VALICO-NOVI - PIANO CAVI DI LINEA BA - RELAZIONI ED ALIMENTAZIONI
I200	A301-00-D-CV-2L-I200-00-A16-A	0	IZ04 - LAY OUT POSA N. 8 PBA ESTERNO
I200	A301-00-D-CV-1P-I200-00-A14-C	0	IZ04 - ACEI FRUGAROLO (ADEG.) - PIANO SCHEMATICO

CONSORZIO 			
WBS	Codifica Elaborato	Rev	Titolo Elaborato -- A301-00-D-CV-LS-SA00-01-001-B01 -- 15.06.05
IZ00	A301-00-D-CV-1P-IZ00-00-A16-C	0	IZ05 - ACEI POZZOLO F. (ADEG.) - PIANO SCHEMATICO
IZ00	A301-00-D-CV-3P-IZ00-00-A15-B	0	IZ05 - ACEI POZZOLO F. (ADEG.) - PIANO CAVI
IZ00	A301-00-D-CV-2L-IZ00-00-A09-B	0	IZ05 - ACEI POZZOLO F. (ADEG.) - LAYOUT APPARECCHIATURE
IZ00	A301-00-D-CV-1R-IZ00-00-A06-B	0	IZ05 - BLOCCO CONTAASSI POZZOLO-RACCORDO POZZOLO - RELAZIONE TECNICA GENERALE IZ - FASI REALIZZATIVE E PROVVISORIE
IZ00	A301-00-D-CV-1P-IZ00-00-A21-C	0	IZ05 - BLOCCO CONTAASSI POZZOLO-RACCORDO POZZOLO - PIANO SCHEMATICO
IZ00	A301-00-D-CV-3P-IZ00-00-A20-B	0	IZ05 - BLOCCO CONTAASSI POZZOLO-RACCORDO POZZOLO - PIANO CAVI
Indice parte 3.1 vol. 1 Impianti di illuminazione e forza motrice			
LFVE	A301-00-D-CV-1R-LFVE-00-G01-C	0	IMPIANTO LUCE E FM - RELAZIONE GENERALE DI SISTEMA
LFVE	A301-00-D-CV-3P-LFVE-03-G50-C	0	IMPIANTO LUCE E FM - PERCORSO SCHEMATICO DEL CAVO MT A 15KV
LFVE	A301-00-D-CV-4A-LFVE-00-G03-B	0	IMPIANTO LUCE E FM - SCHEMA ELETTRICO TIPOLOGICO GALLERIE A DOPPIA CANNA
LFVE	A301-00-D-CV-4A-LFVE-00-G10-B	0	IMPIANTO LUCE E FM - SCHEMA ELETTRICO UNIFILARE GENERALE - BY PASS DI SICUREZZA
LFVE	A301-00-D-CV-2L-LFVE-02-G77-C	0	IMPIANTO LUCE E FM - TIPOLOGICI DISPOSIZIONE APPARECCHIATURE LFM IN GALLERIA
LFVE	A301-00-D-CV-2L-LFVE-03-G81-B	0	IMPIANTO LUCE E FM - CONDOTTO DI SICUREZZA FINESTRE - TRATTO TIPICO ATTREZZATO - VALIDO PER FINESTRE: BORZOLI, POLCEVERA, CRAVASCO, CASTAGNOLA, VAL LEMME
LF00	A301-00-D-CV-1R-LF00-00-G09-B	0	IMPIANTO LUCE E FM - VARIAZIONI RISPETTO AL PROGETTO DEFINITIVO REV. 1
LF00	A301-00-D-CV-1R-LF00-00-G08-A	0	IMPIANTO LUCE E FM - DEVIAZIONI RISPETTO AL PROGETTO PRELIMINARE - PRECISAZIONI RISPETTO A SPECIFICHE RFI
LF00	A301-00-D-CV-1R-LF00-00-G01-D	0	IMPIANTO LUCE E FM - RELAZIONE GENERALE DI SISTEMA
LF00	A301-00-D-CV-4R-LF00-02-G01-C	0	IMPIANTO LUCE E FM - ELENCO CARICHI ELETTRICI E DIMENSIONAMENTO PRINCIPALI APPARECCHIATURE E LINEE
LF00	A301-00-D-CV-1R-LF00-02-G01-D	0	IMPIANTO LUCE E FM - RELAZIONE SISTEMA DI AUTOMAZIONE
LF00	A301-00-D-CV-1A-LF00-02-G01-E	0	IMPIANTO LUCE E FM - ARCHITETTURA DEL SISTEMA DI COMANDO E CONTROLLO
LF00	A301-00-D-CV-1A-LF00-02-G02-B	0	IMPIANTO LUCE E FM - POSIZIONAMENTO APPARATI DEL SISTEMA DI COMANDO E CONTROLLO
LF00	A301-00-D-CV-1X-LF00-00-G01-D	0	IMPIANTO LUCE E FM - ELENCO UBICAZIONE ENTI IN LINEA
LF00	A301-00-D-CV-3P-LF00-03-G50-D	0	IMPIANTO LUCE E FM - PERCORSO SCHEMATICO DEL CAVO MT A 15KV
LF00	A301-00-D-CV-3A-LF00-00-G01-E	0	IMPIANTO LUCE E FM - SCHEMA ELETTRICO DI PRINCIPIO DELLA DORSALE MT A 15KV
LF00	A301-00-D-CV-3A-LF00-00-G04-B	0	IMPIANTO LUCE E FM - SCHEMA ELETTRICO DI PRINCIPIO PER ALIMENTAZIONE SHELTER TT E ILLUMINAZIONE GALLERIA POZZOLO
LF00	A301-00-D-CV-3A-LF00-00-G05-B	0	IMPIANTO LUCE E FM - SCHEMA ELETTRICO DI PRINCIPIO PER ALIMENTAZIONE SHELTER TT E ILLUMINAZIONE GALLERIA TORTONA
LF00	A301-00-D-CV-2D-LF00-00-G16-B	0	IMPIANTO LUCE E FM - DISEGNI DI ASSIEME QUADRI MT
LF00	A301-00-D-CV-2D-LF00-02-G01-B	0	IMPIANTO LUCE E FM - CABINE MT/BT - QUADRO TERMINALE OPERATORE, FRONTE QUADRO
LF00	A301-00-D-CV-2D-LF00-02-G18-A	0	IMPIANTO LUCE E FM - DISEGNI DI ASSIEME QUADRI BT
LF00	A301-00-D-CV-2L-LF00-02-G71-B	0	IMPIANTO LUCE E FM - CAMERONE 15KV - LAY OUT TIPOLOGICI
LF00	A301-00-D-CV-2L-LF00-02-G74-B	0	IMPIANTO LUCE E FM - BY PASS DI SICUREZZA - LAY OUT TIPOLOGICI
LF00	A301-00-D-CV-2L-LF00-02-G77-C	0	IMPIANTO LUCE E FM - TIPOLOGICI DISPOSIZIONE APPARECCHIATURE LFM IN GALLERIA
LF00	A301-00-D-CV-2L-LF00-03-G81-B	0	IMPIANTO LUCE E FM - CONDOTTO DI SICUREZZA FINESTRE - TRATTO TIPICO ATTREZZATO - VALIDO PER FINESTRE: BORZOLI, POLCEVERA, CRAVASCO, CASTAGNOLA, VAL LEMME
Indice parte 3.1 vol. 2 Impianti di illuminazione e forza motrice			
LF00	A301-00-D-CV-4A-LF00-00-G01-C	0	IMPIANTO LUCE E FM - SCHEMA ELETTRICO TIPOLOGICO GALLERIA INTERCONNESSIONE VOLTRI/III VALICO
LF00	A301-00-D-CV-4A-LF00-00-G03-D	0	IMPIANTO LUCE E FM - SCHEMA ELETTRICO TIPOLOGICO GALLERIA III VALICO
LF00	A301-00-D-CV-4A-LF00-00-G04-D	0	IMPIANTO LUCE E FM - SCHEMA ELETTRICO TIPOLOGICO GALLERIA SERRAVALLE
LF00	A301-00-D-CV-4A-LF00-00-G06-C	0	IMPIANTO LUCE E FM - SCHEMA ELETTRICO TIPOLOGICO GALLERIA SHUNT III VALICO TORINO
LF00	A301-00-D-CV-4A-LF00-00-G11-D	0	IMPIANTO LUCE E FM - SCHEMA ELETTRICO UNIFILARE GENERALE CAMERONE 15KV
LF00	A301-00-D-CV-4A-LF00-00-G12-C	0	IMPIANTO LUCE E FM - SCHEMA ELETTRICO UNIFILARE GENERALE CAMERONE 15KV CON POZZO DI VENTILAZIONE
LF00	A301-00-D-CV-4A-LF00-00-G13-D	0	IMPIANTO LUCE E FM - SCHEMA ELETTRICO UNIFILARE GENERALE LOCALE ALIMENTAZIONE POZZO DI VENTILAZIONE
LF00	A301-00-D-CV-4A-LF00-00-G10-D	0	IMPIANTO LUCE E FM - SCHEMA ELETTRICO UNIFILARE GENERALE - BY PASS DI SICUREZZA
LF00	A301-00-D-CV-2D-LF00-02-G03-C	0	IMPIANTO LUCE E FM - SCHEMA ELETTRICO UNIFILARE E DISEGNO DI ASSIEME QUADRO DI TRATTA
LF00	A301-00-D-CV-4A-LF00-00-G42-B	0	IMPIANTO LUCE E FM - SCHEMA ELETTRICO UNIFILARE GENERALE SICUREZZA 2 BORZOLI
LF00	A301-00-D-CV-4A-LF00-00-G43-B	0	IMPIANTO LUCE E FM - SCHEMA ELETTRICO UNIFILARE GENERALE SICUREZZA 2 - VALIDO PER CRAVASCO, CASTAGNOLA, VAL LEMME E RIGOROSO
LF00	A301-00-D-CV-4A-LF00-00-G48-A	0	IMPIANTO LUCE E FM - SCHEMA ELETTRICO UNIFILARE GENERALE SICUREZZA 1 BORZOLI
LF00	A301-00-D-CV-4A-LF00-00-G49-A	0	IMPIANTO LUCE E FM - SCHEMA ELETTRICO UNIFILARE GENERALE SICUREZZA 1 CRAVASCO
LF00	A301-00-D-CV-4A-LF00-00-G50-A	0	IMPIANTO LUCE E FM - SCHEMA ELETTRICO UNIFILARE GENERALE SICUREZZA 1 POLCEVERA, CASTAGNOLA, VAL LEMME
LF00	A301-00-D-CV-4A-LF00-00-G40-B	0	IMPIANTO LUCE E FM - SCHEMA ELETTRICO UNIFILARE GENERALE PJ2 FEGINO
LF00	A301-00-D-CV-4A-LF00-00-G27-C	0	IMPIANTO LUCE E FM - SCHEMA ELETTRICO UNIFILARE GENERALE PJ1 DOPPIO BIVIO PRINCIPE PORTI
LF00	A301-00-D-CV-4A-LF00-00-G41-B	0	IMPIANTO LUCE E FM - SCHEMA ELETTRICO UNIFILARE GENERALE PC ARQUATA
LF00	A301-00-D-CV-4A-LF00-00-G52-A	0	IMPIANTO LUCE E FM - PJ1/PJ2 RACCORDO TECNICO - SCHEMA ELETTRICO UNIFILARE GENERALE
LF00	A301-00-D-CV-4A-LF00-00-G53-A	0	IMPIANTO LUCE E FM - SCHEMA ELETTRICO UNIFILARE GENERALE IMBOCCO NORD SERRAVALLE
LF00	A301-00-D-CV-4A-LF00-00-G54-A	0	IMPIANTO LUCE E FM - SCHEMA ELETTRICO UNIFILARE GENERALE PJ1 SHUNT TORINO
LF00	A301-00-D-CV-4A-LF00-00-G45-B	0	IMPIANTO LUCE E FM - SCHEMA ELETTRICO UNIFILARE GENERALE IMBOCCO SUD SHUNT TORINO
LF00	A301-00-D-CV-4A-LF00-00-G57-A	0	IMPIANTO LUCE E FM - SCHEMA ELETTRICO UNIFILARE GENERALE PJ2 SHUNT TORINO E SICUREZZA IMBOCCO NORD SHUNT
LF00	A301-00-D-CV-4A-LF00-00-G46-B	0	IMPIANTO LUCE E FM - SCHEMA ELETTRICO UNIFILARE PER ALIMENTAZIONE SHELTER TT E ILLUMINAZIONE GALLERIA POZZOLO
LF00	A301-00-D-CV-4A-LF00-00-G55-A	0	IMPIANTO LUCE E FM - PJ1 RACCORDO POZZOLO - SCHEMA ELETTRICO UNIFILARE GENERALE
LF00	A301-00-D-CV-4A-LF00-00-G56-A	0	IMPIANTO LUCE E FM - PM RIVALTA SCRIVIA - SCHEMA ELETTRICO UNIFILARE GENERALE
LF00	A301-00-D-CV-4A-LF00-00-G47-B	0	IMPIANTO LUCE E FM - SCHEMA ELETTRICO UNIFILARE PER ALIMENTAZIONE GALLERIA TORTONA
LF00	A301-00-D-CV-4A-LF00-00-G25-C	0	IMPIANTO LUCE E FM - SCHEMI ELETTRICI UNIFILARI QUADRI MT
Indice parte 4.1 vol. 1 TELECOMUNICAZIONI			
IT00	A301-00-D-CV-1R-IT00-00-X01-E	0	TELECOMUNICAZIONI: Architettura di sistema "Value Engineering"
IT00	A301-00-D-CV-1R-IT00-00-X03-F	0	TELECOMUNICAZIONI: Caratteristiche tecniche specifiche, funzionalità interconnessioni e risoluzione interferenze "Value Engineering"
TT00	A301-00-D-CV-1R-TT00-00-X01-B	0	SISTEMA TERRA-TRENO Studio tipologico di compatibilità ambientale "Value Engineering"
LD00	A301-00-D-CV-1P-LD00-00-X01-D	0	IMPIANTI TECNOLOGICI Piano Cavi Schematico: LD- TLC Lunga Distanza "Value Engineering"
ST00	A301-00-D-CV-1P-ST00-00-X01-D	0	IMPIANTI TECNOLOGICI Piano Cavi Schematico: ST - TLC TELEFONICO "Value Engineering"
TT00	A301-00-D-CV-1P-TT00-00-X01-E	0	SISTEMA TERRA-TRENO Distribuzione lungo linea apparati sistema Terra-Treno "Value Engineering"
IZ00	A301-00-D-CV-3X-IZ00-00-X01-B	0	TELECOMUNICAZIONI Lavori per le interferenze della linea AC con le linee ferroviarie esistenti
LD00	A301-00-D-CV-1X-LD00-00-X01-B	0	TELECOMUNCAZIONI Pozzetto per giunto su cavo a fibre ottiche sede ferrovia in rilevato o trincea

CONSORZIO 			
WBS	Codifica Elaborato	Rev	Titolo Elaborato -- A301-00-D-CV-LS-SA00-01-001-B01 -- 15.06.05
LD00	A301-00-D-CV-1X-LD00-00-X02-B	0	TELECOMUNICAZIONI Pozzetto per giunto su cavo a fibre ottiche sede ferrovia in viadotto
ST00	A301-00-D-CV-1X-ST00-00-X01-B	0	TELECOMUNICAZIONI Piazzola per piantana con telefono, sezionamento ed eventuale trasmettichiave agli imbocchi delle gallerie.
ST00	A301-00-D-CV-1X-ST00-00-X02-B	0	TELECOMUNICAZIONI Piazzola per telefono e trasmettichiave alle punte scambi su viadotti.
ST00	A301-00-D-CV-1X-ST00-00-X03-B	0	TELECOMUNICAZIONI Piazzola per telefono alle punte scambi secondarie dei PM
ST00	A301-00-D-CV-1X-ST00-00-X04-B	0	TELECOMUNICAZIONI Piazzola per telefono e trasmettichiave alle punte scambi in trincea o rilevato
ST00	A301-00-D-CV-1X-ST00-00-X05-B	0	TELECOMUNICAZIONI Piazzola per piantana con sezionamento ed armadio U.A.D.
ST00	A301-00-D-CV-1X-ST00-00-X06-B	0	TELECOMUNICAZIONI Piazzola per piantana con cassetta sezionamento FS3/10 in corrispondenza dell U.A.D. in viadotto.
ST00	A301-00-D-CV-1X-ST00-00-X07-B	0	TELECOMUNICAZIONI Predisposizione arrivo cavi tlc e telefono a parete all'esterno dei PPF e schema disposizione tubazioni TLC al PJ
ST00	A301-00-D-CV-1X-ST00-00-X08-B	0	TELECOMUNICAZIONI Nicchia per telefono e sezionamento cavo in galleria
ST00	A301-00-D-CV-1X-ST00-00-X09-B	0	TELECOMUNICAZIONI Nicchia per sezionamento cavo ed armadio U.A.D.
ST00	A301-00-D-CV-1X-ST00-00-X10-B	0	TELECOMUNICAZIONI Nicchie per telefono e trasmettichiave alle punte scambi in galleria
ST00	A301-00-D-CV-1X-ST00-00-X11-B	0	TELECOMUNICAZIONI Nicchie per telefono selettivo nelle finestre di accesso
ST00	A301-00-D-CV-1X-ST00-00-X13-B	0	TELECOMUNICAZIONI Nicchia apparati DS e TEM in nicchioni coincidenti con nicchie ST
ST00	A301-00-D-CV-1X-ST00-00-X14-B	0	TELECOMUNICAZIONI Nicchia per apparati AN/ST in finestra
ST00	A301-00-D-CV-1X-ST00-00-X15-B	0	TELECOMUNICAZIONI Locale tecnologico in bypass predisposto per apparati TLC e TEM
TT00	A301-00-D-CV-1X-TT00-00-X01-B	0	TELECOMUNICAZIONI Piazzola per shelter e fondazione sostegno antenne lungo linea e all'imbocco galleria sede ferroviaria in trincea
TT00	A301-00-D-CV-1X-TT00-00-X02-B	0	TELECOMUNICAZIONI Piazzola per shelter e fondazione sostegno antenne lungo linea e all'imbocco galleria sede ferroviaria in rilevato
TT00	A301-00-D-CV-1X-TT00-00-X03-B	0	TELECOMUNICAZIONI Nicchie per estensore Terra-Treno, telefoni selettivi e giunti su cavi f.o.
TT00	A301-00-D-CV-1X-TT00-00-X05-B	0	TELECOMUNICAZIONI Nicchie per apparati TT e ST nelle finestre di accesso
Indice parte 4.2 vol. 1 PROGETTO DIFFUSIONE SONORA E TELEFONIA DI EMERGENZA			
ST00	A301-00-D-CV-1R-ST00-00-R01-D	0	Caratteristiche generali di sistema
ST00	A301-00-D-CV-1R-ST00-00-R02-D	0	Architettura di sistema
ST00	A301-00-D-CV-1R-ST00-00-R03-D	0	Telefono di emergenza
ST00	A301-00-D-CV-1R-ST00-00-R04-D	0	Impianto di diffusione sonora
ST00	A301-00-D-CV-1R-ST00-00-R05-D	0	Norme applicabili
ST00	A301-00-D-CV-1R-ST00-00-R06-F	0	Attività di Value Engineering - Variazioni rispetto al Progetto Definitivo rev. D
ST00	A301-00-D-CV-2L-ST00-00-R03-F	0	Cartiglio
ST00	A301-00-D-CV-2L-ST00-00-R04-F	0	Vista planimetrica con ubicazione apparecchiature
ST00	A301-00-D-CV-1A-ST00-00-R01-F	0	Cartiglio
ST00	A301-00-D-CV-1A-ST00-00-R02-F	0	Schema a blocchi di linea
ST00	A301-00-D-CV-1A-ST00-00-R02-F	0	Cartiglio
ST00	A301-00-D-CV-2A-ST00-00-R01-D	0	Schema di principio
ST00	A301-00-D-CV-2A-ST00-00-R01-D	0	Schema di principio
ST00	A301-00-D-CV-2A-ST00-00-R01-D	0	Schema di principio
ST00	A301-00-D-CV-2A-ST00-00-R01-D	0	Cartiglio
ST00	A301-00-D-CV-2A-ST00-00-R01-D	0	Configurazione CTE0_N (1.0) - CTE I.T. (1.1)
ST00	A301-00-D-CV-2A-ST00-00-R01-D	0	Configurazione CTE0_R (1.0) - CTE F.T. (1.2)
ST00	A301-00-D-CV-2A-ST00-00-R01-D	0	Configurazione CTE0_N (2.0) - CTE I.T. (2.1)
ST00	A301-00-D-CV-2A-ST00-00-R01-D	0	Configurazione CTE0_R (2.0) - CTE F.T. (2.2)
ST00	A301-00-D-CV-2A-ST00-00-R01-D	0	Configurazione CTE0_N (3.0) - CTE I.T. (3.1)
ST00	A301-00-D-CV-2A-ST00-00-R01-D	0	Configurazione CTE0_R (3.0) - CTE F.T. (3.2)
ST00	A301-00-D-CV-2A-ST00-00-R01-D	0	Configurazione CTS P.C.T 1 - P.C.T. 2
ST00	A301-00-D-CV-3L-ST00-00-R01-D	0	Cartiglio
ST00	A301-00-D-CV-3L-ST00-00-R01-D	0	Configurazione disposizione apparati in armadio
ST00	A301-00-D-CV-3L-ST00-00-R01-D	0	Configurazione disposizione apparati in armadio
ST00	A301-00-D-CV-2D-ST00-00-R01-D	0	Cartiglio
ST00	A301-00-D-CV-2D-ST00-00-R01-D	0	Tipologico Telefono di Emergenza
ST00	A301-00-D-CV-2D-ST00-00-R01-D	0	Tipologico di installazione Colonnina SOS
ST00	A301-00-D-CV-2D-ST00-00-R01-D	0	Tipologico di installazione telaio per Colonnina SOS
ST00	A301-00-D-CV-2D-ST00-00-R01-D	0	Tipologico di installazione Diffusione Sonora
ST00	A301-00-D-CV-2D-ST00-00-R01-D	0	Tipologico Postazione Operatore
ST00	A301-00-D-CV-2L-ST00-00-R01-D	0	Vista planimetrica con ubicazione apparecchiature in galleria Interconnessione Voltri +Terzo Valico
Indice parte 5.1 vol. 1 Impianti di Telecomando			
GD00	A301-00-D-CV-1S-GD00-00-A06-A	0	SPECIFICA GENERALE SISTEMA DI AUTOMAZIONE SGSA – VALUE ENGINEERING
GD00	A301-00-D-CV-1S-GD00-00-A07-A	0	SISTEMA DI COMANDO E CONTROLLO DELLA SICUREZZA IN GALLERIA - SPECIFICA TECNICA DI AUTOMAZIONE – VALUE ENGINEERING
Indice parte 6.1 vol. 1 Impianti di Antintrusione			
AN00	A301-00-D-CV-1P-AN00-00-X01-E	0	SISTEMA ANTINTRUSIONE Schema di linea e Piano Cavi "Value Engineering"
AN00	A301-00-D-CV-1R-AN00-00-X01-D	0	SISTEMA ANTINTRUSIONE Architettura di sistema
AN00	A301-00-D-CV-1X-AN00-00-X01-B	0	SISTEMA ANTINTRUSIONE ELABORATI DI INTERFACCIA CON OO.CC. Fondazione sostegno telecamera
AN00	A301-00-D-CV-1X-AN00-00-X03-B	0	SISTEMA ANTINTRUSIONE TIPOLOGICO INSTALLAZIONE Nicchia per apparati AN in galleria
AN00	A301-00-D-CV-2L-AN00-00-X01-C	0	SISTEMA ANTINTRUSIONE UBICAZIONE APPARATI "PPE"
AN00	A301-00-D-CV-2L-AN00-00-X02-B	0	SISTEMA ANTINTRUSIONE UBICAZIONE APPARATI SSE
AN00	A301-00-D-CV-2L-AN00-00-X03-B	0	SISTEMA ANTINTRUSIONE UBICAZIONE APPARATI Cabina TE
AN00	A301-00-D-CV-2L-AN00-00-X04-B	0	SISTEMA ANTINTRUSIONE UBICAZIONE APPARATI E PIANO CAVI Edificio Sicurezza
Indice parte 6.1 vol. 2 Impianti di Antincendio			
AI00	A301-00-D-CV-1R-AI00-00-A01-C	0	FABBRICATI PPF - SSE - CAB TE - CAB MT/BT - SICUREZZA RTB - BY PASS - IMPIANTO ANTINCENDIO - Relazione Tecnica

CONSORZIO 			
WBS	Codifica Elaborato	Rev	Titolo Elaborato -- A301-00-D-CV-LS-SA00-01-001-B01 -- 15.06.05
AI00	A301-00-D-CV-2L-AI00-00-A01-B	0	PJ1 DOPPIO BIVIO PRINCIPE PORTI + CABINA TE POLCEVERA – Layout Apparecchiature
AI00	A301-00-D-CV-2L-AI00-00-A03-B	0	PC ARQUATA LIBARNA - Layout Apparecchiature
AI00	A301-00-D-CV-2L-AI00-00-A04-B	0	PJ1/PJ2 RACCORDO TECNICO - Layout Apparecchiature
AI00	A301-00-D-CV-2L-AI00-00-A06-B	0	PJ1 RACCORDO POZZOLO, PJ1 SHUNT III VALICO TORINO – PM RIVALTA - Layout Apparecchiature
AI00	A301-00-D-CV-2L-AI00-00-A09-B	0	PJ2 SHUNT III° VALICO TORINO L.S. - Layout Apparecchiature
AI00	A301-00-D-CV-2L-AI00-00-A11-B	0	CABINA TE POZZOLO E SERRAVALLE - Layout Apparecchiature
AI00	A301-00-D-CV-2L-AI00-00-A15-B	0	SSE AC CORVI, NOVI L., ARQUATA SCRIVIA - Layout Apparecchiature
AI00	A301-00-D-CV-2L-AI00-00-A16-B	0	SSE AC CASTAGNOLA - Layout Apparecchiature
AI00	A301-00-D-CV-2L-AI00-00-A17-B	0	CABINA MT/BT – CAMERONE 15 kV – valido per 11 siti – Layout Apparecchiature
AI00	A301-00-D-CV-2L-AI00-00-A18-B	0	FABBR.Fin. CASTAGNOLA, Fin. VAL LEMME -Layout Apparec.
AI00	A301-00-D-CV-2L-AI00-00-A20-B	0	CABINA SICUREZZA 2 CAB MT/BT 15 kV CRAVASCO, CASTAGNOLA, VAL LEMME, RIGOROSO, (in galleria) - Layout Apparecchiature
AI00	A301-00-D-CV-2L-AI00-00-A21-B	0	Cab.BT – TT IMBOCCO -Gall. POZZOLO SUD – Gall. POZZOLO NORD – Gall. TORTONA SUD - Layout Apparecchiature
AI00	A301-00-D-CV-2L-AI00-00-A22-B	0	Fabbricato Sicurezza Imbocco Galleria SERRAVALLE NORD – Layout Apparecchiature
AI00	A301-00-D-CV-2L-AI00-00-A23-B	0	FABBRICATO RTB valido per 2 siti Pk 29+480 – 50+000 – Layout Apparecchiature
AI00	A301-00-D-CV-2L-AI00-00-A25-B	0	LOCALE QDT IN BYPASS - valido per 155 siti – Layout Apparecchiature
AI00	A301-00-D-CV-2L-AI00-00-A30-A	0	PJ2 BIVIO FEGINO - Layout Apparecchiature tav. 1-2
AI00	A301-00-D-CV-2L-AI00-00-A31-A	0	FABBR. SICUREZZA IMBOCCHI - Fin. CRAVASCO e Gall. TORTONA NORD - Layout Apparecchiature
AI00	A301-00-D-CV-2L-AI00-00-A32-A	0	FABBR. SICUREZZA 1 IMBOCCO FINESTRA POLCEVERA - Layout Apparecchiature
AI00	A301-00-D-CV-2L-AI00-00-A33-A	0	FABBR. SICUREZZA 1 IMBOCCO FINESTRA BORZOLI - Layout Apparecchiature
AI00	A301-00-D-CV-2L-AI00-00-A34-A	0	CABINA SICUREZZA 2 CAB MT/BT 15 kV + Loc. AI - FINESTRA BORZOLI (in galleria) - Layout Apparecchiature
AI00	A301-00-D-CV-2L-AI00-00-A35-A	0	EDIFICIO ANTINCENDIO DI GALLERIA – valido per 3 siti Pk 0+534 – 28+350 – 29+514 – Layout Apparecchiature
AI00	A301-00-D-CV-2L-AI00-00-A36-A	0	FABBR. SICUREZZA IMBOCCO GALLERIA SHUNT TORINO SUD - Layout Apparecchiature
Indice parte 7.1 vol. 1 Impianti di Condizionamento			
CZ00	A301-00-D-CV-1R-CZ00-00-A01-C	0	FABBRICATI PPF - SSE - CAB TE – CAB MT/BT – SICUREZZA RTB – BY PASS – EDIFICI ANTINCENDIO - Relazione Tecnica
CZ00	A301-00-D-CV-2L-CZ00-00-A01-B	0	PJ1 DOPPIO BIVIO PRINCIPE PORTI + CABINA TE POLCEVERA – Layout Apparecchiature tav. 1-2
CZ00	A301-00-D-CV-2L-CZ00-00-A03-B	0	PC ARQUATA LIBARNA - Layout Apparecchiature
CZ00	A301-00-D-CV-2L-CZ00-00-A04-B	0	PJ1/PJ2 RACCORDO TECNICO - Layout Apparecchiature
CZ00	A301-00-D-CV-2L-CZ00-00-A06-B	0	PJ1 SHUNT III VALICO TORINO – PJ1 RACCORDO POZZOLO – PM RIVALTA SCRIVIA - Layout Apparecchiature
CZ00	A301-00-D-CV-2L-CZ00-00-A09-B	0	PJ2 SHUNT III° VALICO Torino L.S. - Layout Apparecchiature
CZ00	A301-00-D-CV-2L-CZ00-00-A12-B	0	CABINA TE SERRAVALLE – CABINA TE BOZZOLO – Layout Apparecchiature
CZ00	A301-00-D-CV-2L-CZ00-00-A16-B	0	SSE AC CORVI - SSE ARQUATA SCRIVIA - SSE NOVI L. - Layout Apparecchiature
CZ00	A301-00-D-CV-2L-CZ00-00-A17-B	0	SSE AC CASTAGNOLA - Layout Apparecchiature
CZ00	A301-00-D-CV-2L-CZ00-00-A18-B	0	CABINA MT/BT – CAMERONE 15 kV – valido per 11 siti- Layout Apparecchiature
CZ00	A301-00-D-CV-2L-CZ00-00-A19-B	0	Fabbr. Sicurezza Imbocchi – FINESTRE CASTAGNOLA – VALLEMME – Layout Apparecchiature
CZ00	A301-00-D-CV-2L-CZ00-00-A21-B	0	CABINA SICUREZZA 2 CAB MT/BT 15 kV CRAVASCO, CASTAGNOLA, VAL LEMME, (in galleria) - Layout Apparecchiature
CZ00	A301-00-D-CV-2L-CZ00-00-A22-B	0	FABBR. SICUREZZA IMBOCCO GALLERIA SHUNT TORINO SUD – Layout Apparecchiature
CZ00	A301-00-D-CV-2L-CZ00-00-A23-B	0	Fabbr. Cab. BT – TT Imbocco Gallerie Pozzolo Sud – Pozzolo Nord – Tortona Sud – Layout Apparecchiature
CZ00	A301-00-D-CV-2L-CZ00-00-A24-B	0	FABBRICATO RTB – valido per 2 siti pK 29+480 – 50+000 – Layout Apparecchiature
CZ00	A301-00-D-CV-2L-CZ00-00-A30-A	0	PJ2 BIVIO FEGINO - Layout Apparecchiature tav. 1-2-3-4-5
CZ00	A301-00-D-CV-2L-CZ00-00-A31-A	0	FABBRICATO SICUREZZA 1- IMBOCCO FINESTRA POLCEVERA – Layout Apparecchiature
CZ00	A301-00-D-CV-2L-CZ00-00-A32-A	0	FABBR. SICUREZZA 1 – IMBOCCO FINESTRA BORZOLI – Layout Apparecchiature
CZ00	A301-00-D-CV-2L-CZ00-00-A33-A	0	FABBR. SICUREZZA IMBOCCHI – FINESTRA CRAVASCO – GALLERIA TORTONA NORD – Layout Apparecchiature
CZ00	A301-00-D-CV-2L-CZ00-00-A34-A	0	CABINA SICUREZZA 2 CAB MT/BT 15 kV + Loc. AI - Finestra BORZOLI (in galleria) - Layout Apparecchiature tav. 1-2
CZ00	A301-00-D-CV-2L-CZ00-00-A35 -A	0	FABBRICATO SICUREZZA IMBOCCO GALLERIA SERRAVALLE NORD – Layout Apparecchiature
CZ00	A301-00-D-CV-2L-CZ00-00-A36-A	0	CABINA SICUREZZA 2 CAB.MT/BT 15 kV RIGOROSO (in galleria) – Layout Apparecchiature