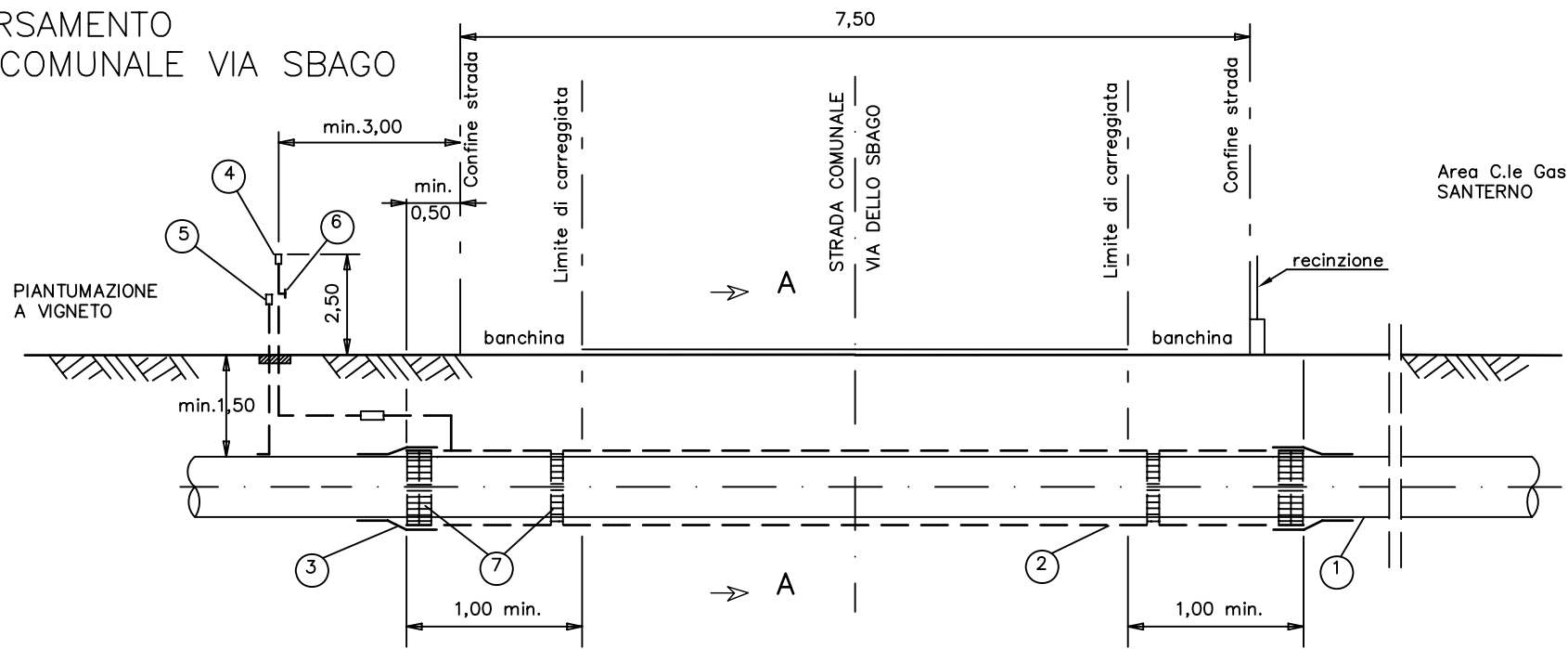
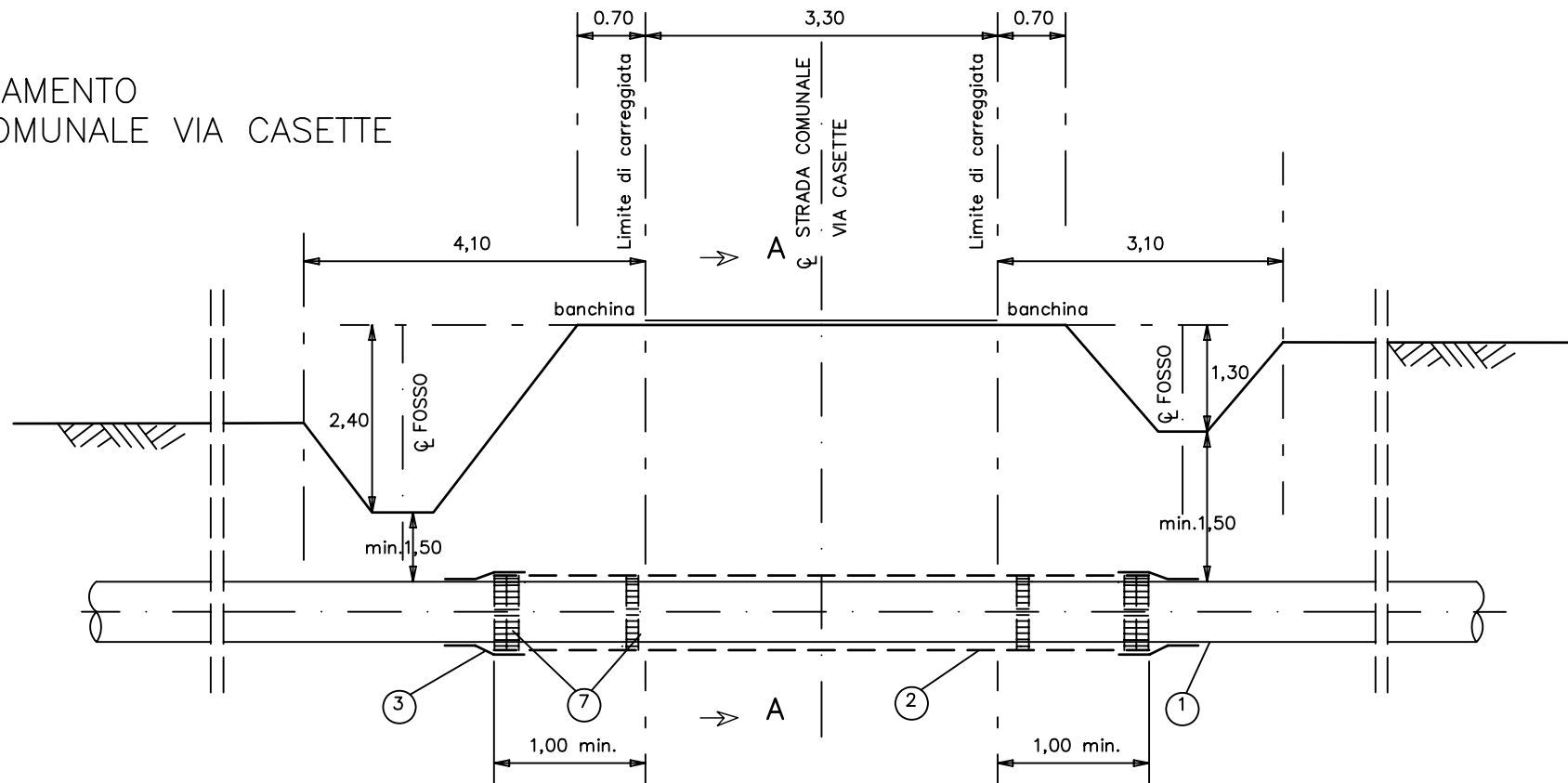


ATTRAVERSAMENTO
STRADA COMUNALE VIA SBAGO



ATTRAVERSAMENTO
STRADA COMUNALE VIA CASSETTE



NORMALIZZAZIONE INTERNA STANDARDIZATION	DISEGNI DI RIFERIMENTO / REFERENCE DRAWINGS	NUMERO DISEGNO/ DWG. NUMBER

NOTE :

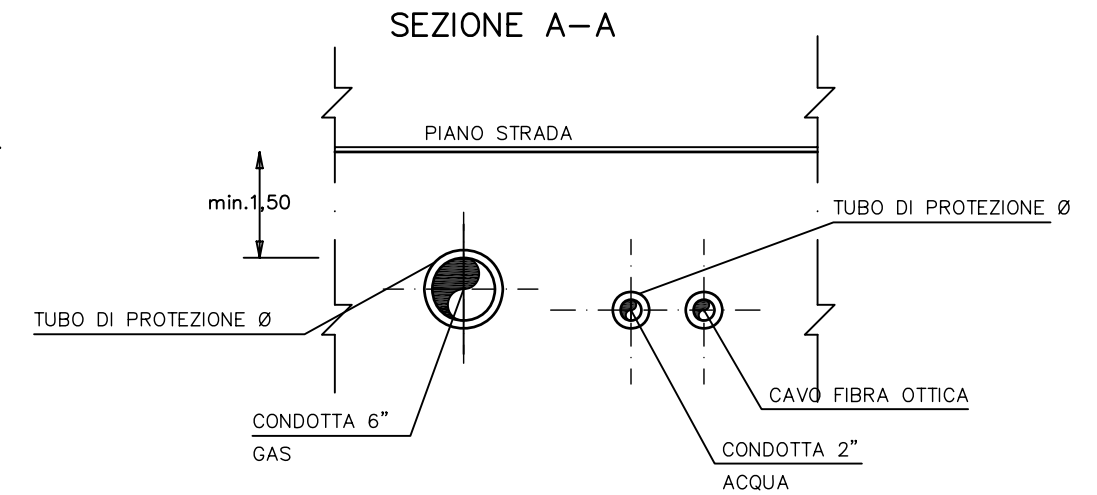
L'ATTRAVERSAMENTO SARA' PROGETTATO RETTILINEO FINO A min 0,50 m OLTRE IL CONFINE DELLA STRADA.

L'ATTRAVERSAMENTO SARA' REALIZZATO CON TUBO A SPESSORE MAGGIORATO E SENZA TUBO DI PROTEZIONE.

SARA' REALIZZATO CON TUBO MAGGIORATO POSATO IN TUBO DI PROTEZIONE IN CASO CHE SI VERIFICHINO UNA DELLE SEGUENTI CONDIZIONI:

- SIA PREVISTO IL PASSAGGIO ALL'AMMINISTRAZIONE PROVINCIALE
- SI PREVEDA UN FUTURO TRAFFICO INTENSO
- SIA PREVISTO UN ALLARGAMENTO DELLA SEDE STRADALE
- SIA RITENUTO OPPORTUNO DAL PROGETTISTA

TUTTE LE DIMENSIONI SONO ESPRESSE IN METRI, ECCETTO DOVE DIVERSAMENTE INDICATO.



LEGENDA

- CONDOTTA
- EVENTUALE TUBO DI PROTEZIONE
- EVENTUALE ANELLO DI CHIUSURA TERMORESTRINGENTE
- EVENTUALE APPARECCHIO DI SFIATO
- EVENTUALE CASSETTA A PIANTANA P.E. O ARMADIETTO CON PRESE DI CONTROLLO
- EVENTUALE DISPOSITIVO PER PASSAGGIO SONDA (PRESA IGROMETRICA)
- EVENTUALI DISTANZIATORI ISOLANTI A COLLARE

DEFINIZIONI

- CONFINE DELLA STRADA:
LIMITE DELLA PROPRIETA' (QUANDO INDIVIDUABILE) O, IN MANCANZA, CIGLIO STRADA, CIGLIO ESTERNO DEL FOSSO (OVE ESISTE), PIEDE DELLA SCARPATA SE LA STRADA E' IN RILEVATO O CIGLIO DELLA SCARPATA SE LA STRADA E' IN TRINCEA .
- CARREGGIATA:
PARTE DELLA STRADA NORMALMENTE DESTINATA ALLA CIRCOLAZIONE, COMPRESSE LE CORSIE D'EMERGENZA ED ESCLUSE LE PIAZZUOLE DI SOSTA E LE AREE DI PARCHEGGIO.
- STRADE DI CATEGORIA C:
STRADE COMUNALI A TRAFFICO LIMITATO, STRADE VICINALI, STRADE MILITARI SIA DI USO ESCLUSIVO CHE QUELLE APERTE AL PUBBLICO.
- STRADE DI CATEGORIA D:
STRADE CAMPESTRI

0	Dic. 07	EMISSIONE PER ENTI	PROGER	ENI	ENI	
REV. REV.	DATA DATE	DESCRIZIONE / DESCRIPTION	DISEGN. DRAFT.	CONTR. CHECK'D	APPROV. APPR'D	STATO REV. REV. STATUS
Eni s.p.a. Divisione E.&P. UGIT		POZZO MEZZOCOLLE 1 DIR				
UNITA' DEPT. TECM/EMAB		ATTRAVERSAMENTI STRADE COMUNALI VIA SBAGO E VIA CASSETTE				
SCALA SCALE	SOSTITUISCE IL SUPERSEDES N.	SOSTITUITO DAL SUPERSEDED BY N.	AREA IMP. PLANT AREA	UNITA' IMP. PLANT UNIT	IDENTIFICATIVO DOCUMENTO DOCUMENT IDENTIFIER	FG. / DI SH. / OF
					0231 00BLDQ40006	1 / 1