




A - Colmata di Levante

B - Colmata di Ponente

SCALA 1:5.000

SCALA 1:25.000

-  SIC ITB040023
-  Area Interesse
-  Area Intervento

**COMUNE DI CAGLIARI**  
 PROVINCIA DI CAGLIARI


**URBANIZZAZIONE DELL'AVAMPORTE EST DEL  
 PORTO CANALE DI CAGLIARI  
 IN LOCALITA' "Giorgino"**

**STUDIO DI INCIDENZA AMBIENTALE**

SIC "ITB 040023 Stagno di Cagliari, Saline di Macchiareddu,  
 Laguna di Santa Gilla" DPR 120/2003

**COROGRAFIA**

**TECNICO INCARICATO:**  
 Dott. Nat. Francesco Lecis

**COMMITTENTE:**  
  
 Il Presidente: Prof. Ing. Paolo Fadda

**DATA:** Aprile 2008

**SCALA** 1:25000  
 1:5000

**TAVOLA:** 1

**Collaboratori allo Studio di Incidenza Ambientale:**

Dott. Nat. Maria A. Frau (vegetazione e flora)

Dott. Geol. Francesco Muntoni (cartografia)

  
 Studio Tecnico Naturalistico  
 via delle Greggi, 20  
 09134 Cagliari