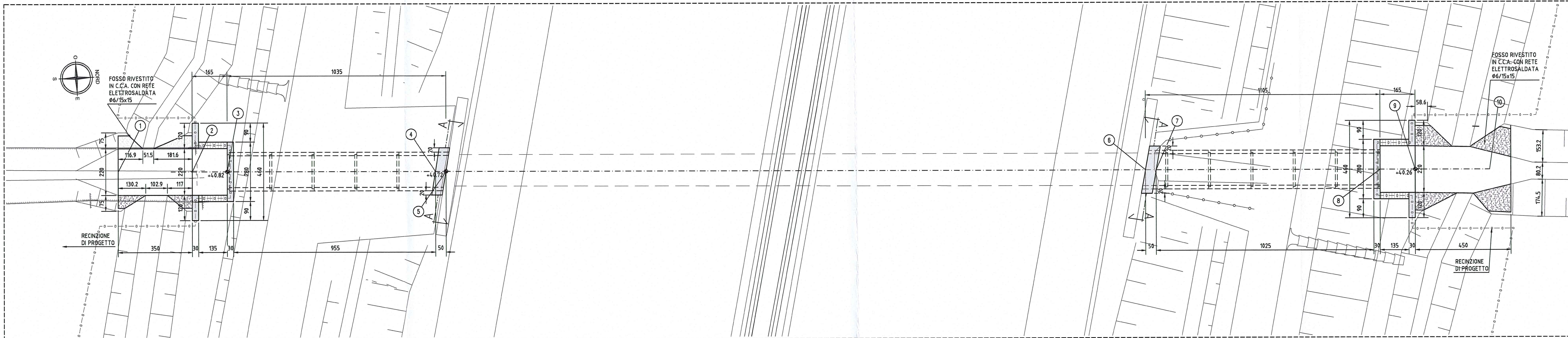


PIANTA

Scala 1:100

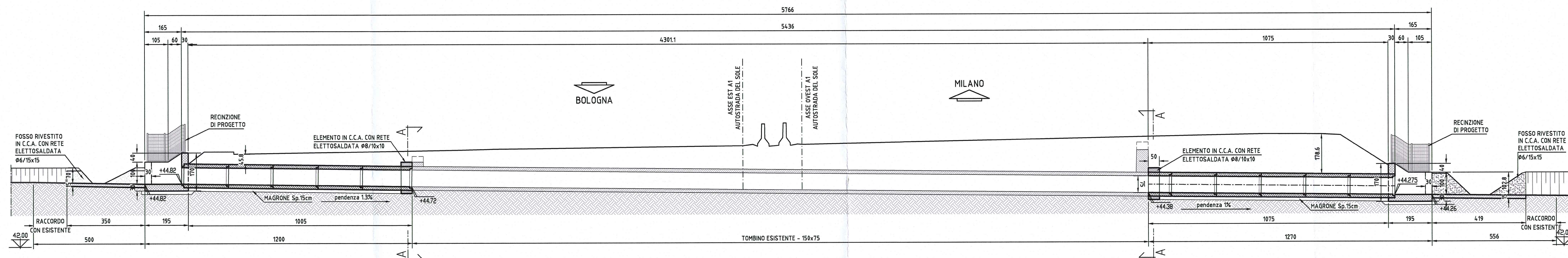


DATI TRACCIAMENTO

N.	X	Y
1	300912.813	104382.364
2	300912.984	104385.860
3	300913.065	104387.508
4	300913.547	104397.346
5	300913.571	104397.843
6	300915.184	104430.767
7	300915.208	104431.266
8	300915.724	104441.803
9	300915.806	104443.451
10	300915.976	104446.947

SEZIONE LONGITUDINALE IN ASSE TOMBINO

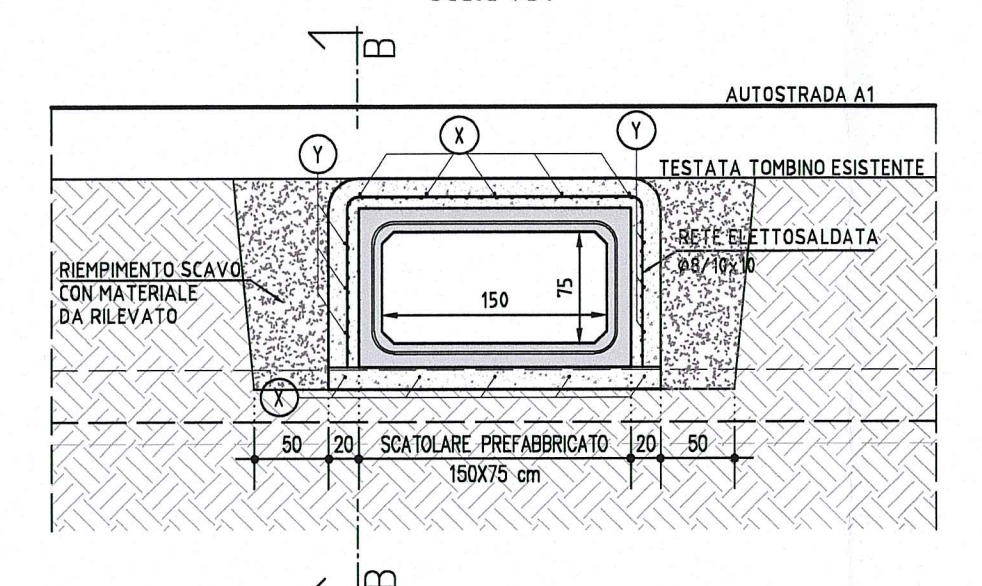
Scala 1:100



PARTICOLARE DEL COLLEGAMENTO COL TOMBINO ESISTENTE

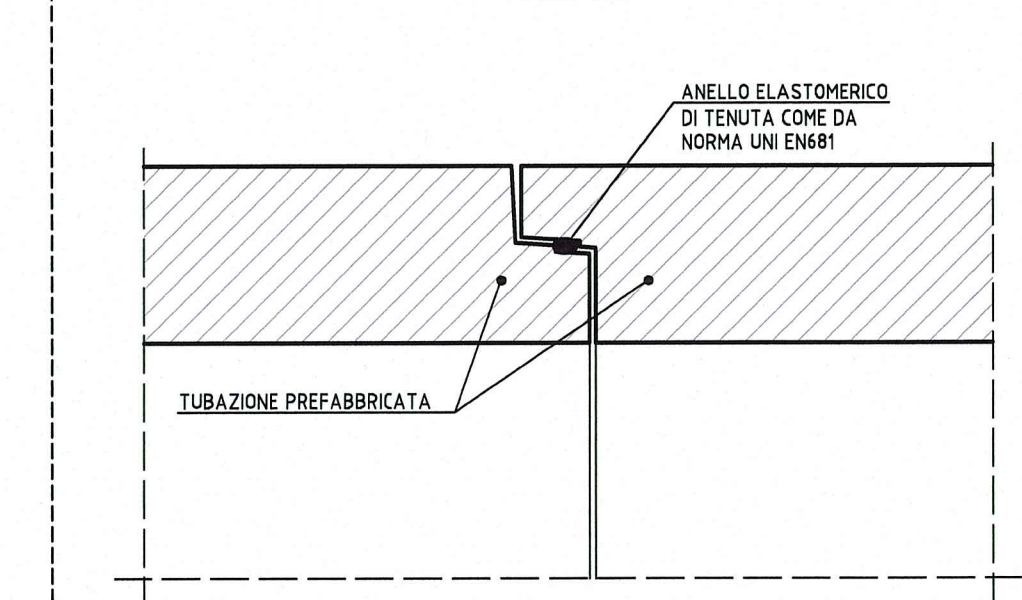
SEZIONE A-A

Scala 1:50



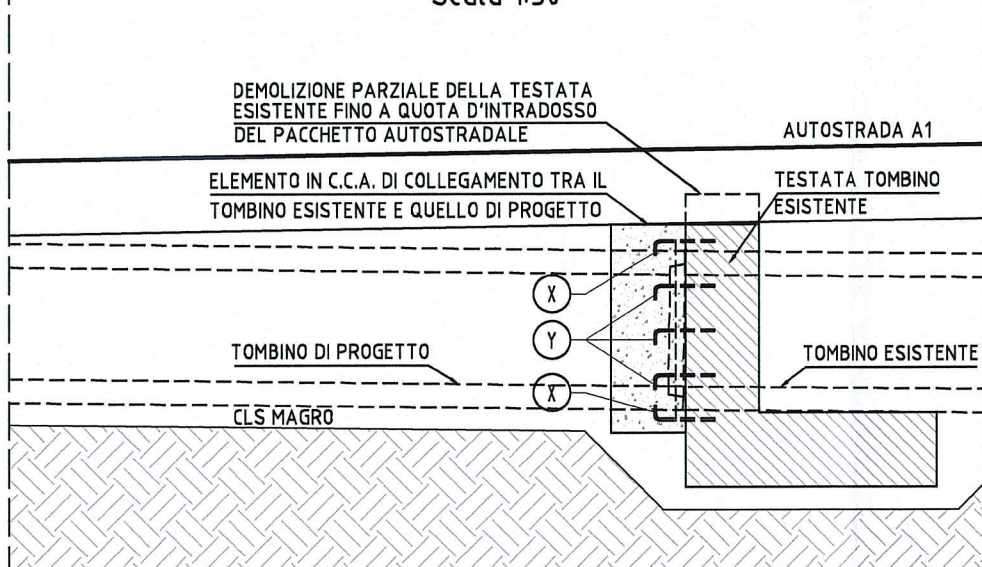
GUARNIZIONE DEL GIUNTO

Scala 1:10



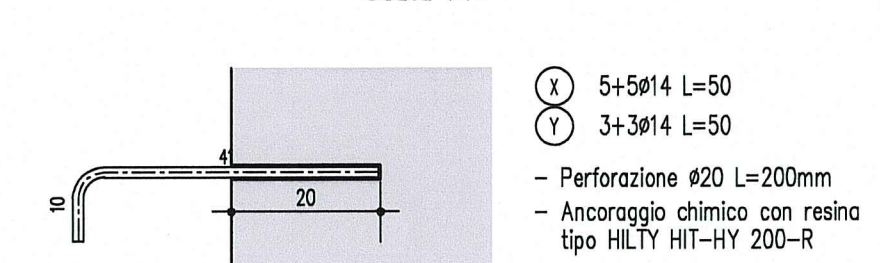
SEZIONE B-B

Scala 1:50



PARTICOLARE CHIODATURA

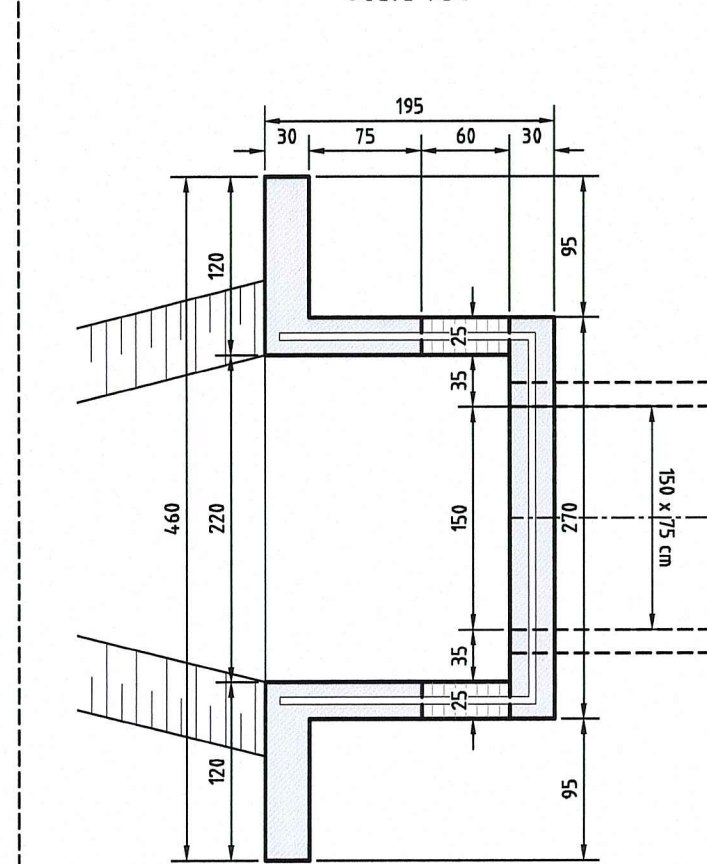
Scala 1:10



TESTATA DI IMBOCCO E SBOCCO (scatolare 150 x 75 cm)

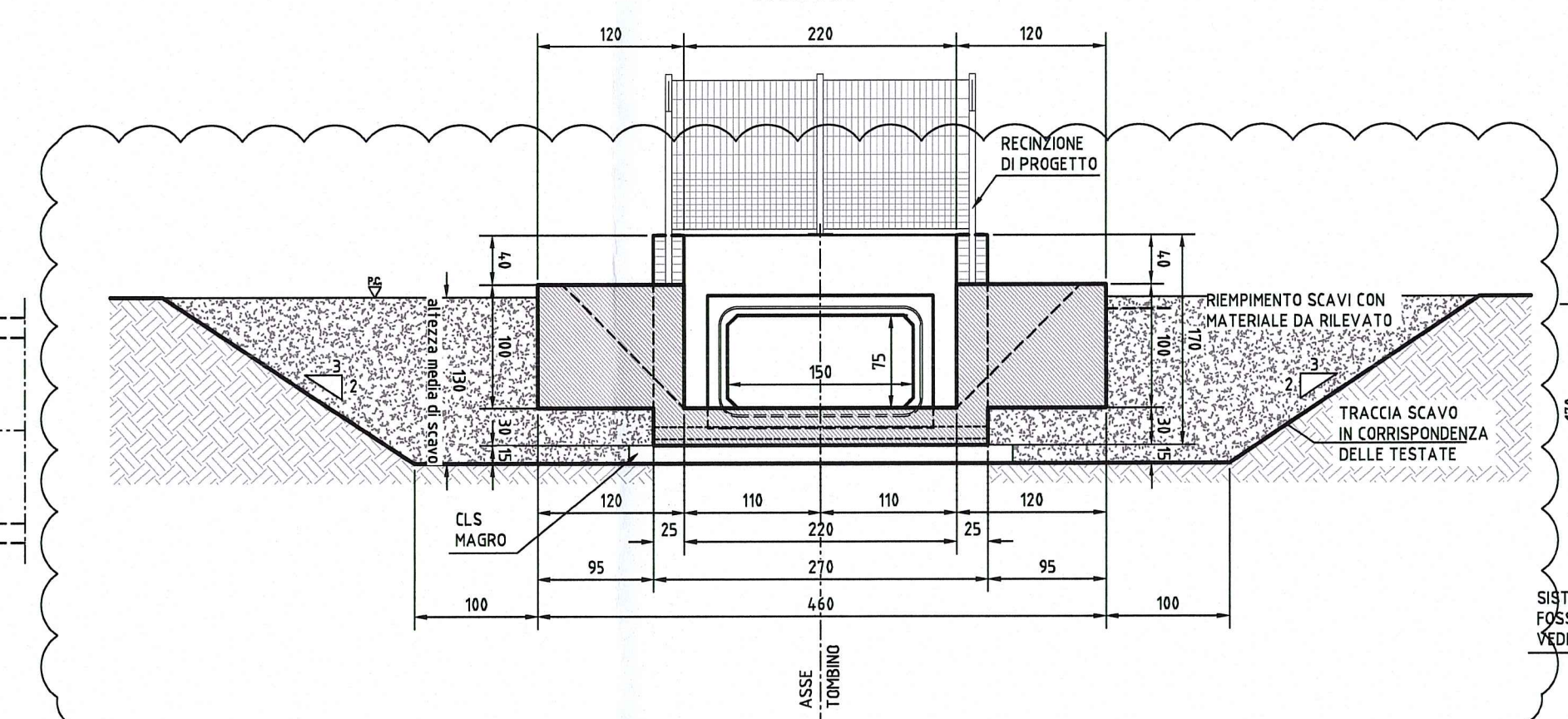
PIANTA TESTATA

Scala 1:50



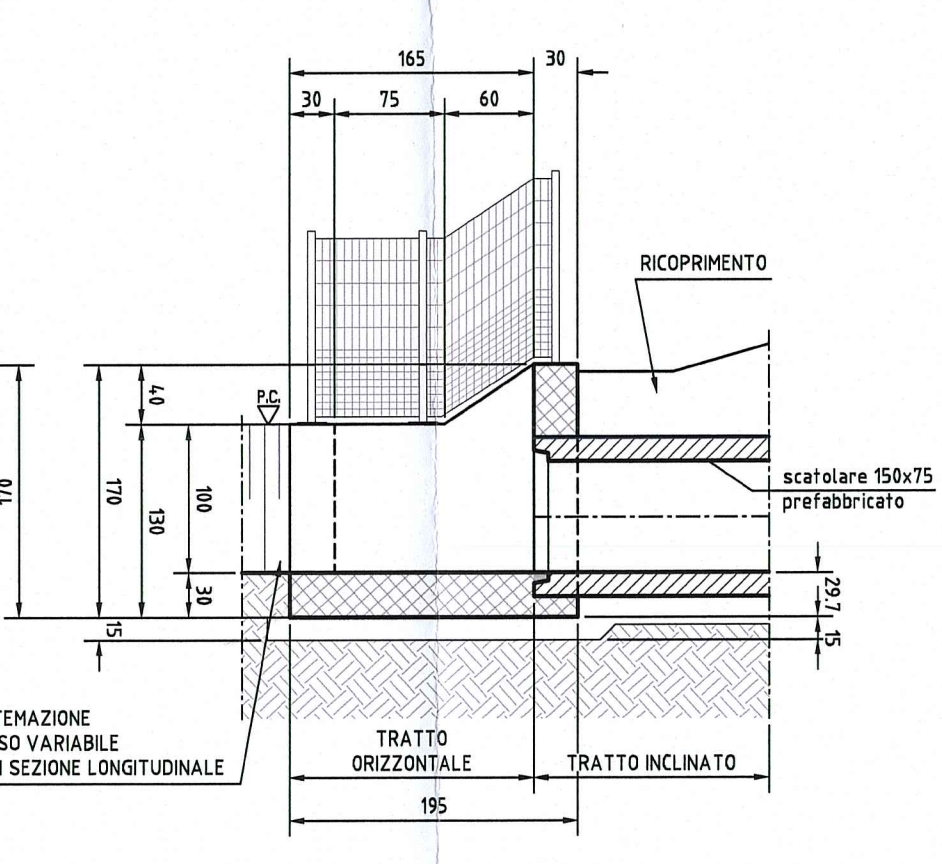
VISTA FRONTALE

Scala 1:50



SEZIONE LONGITUDINALE

Scala 1:50



ELABORATI DI RIFERIMENTO

DESCRIZIONE	CODICE
PRESCRIZIONI MATERIALI E NOTE GENERALI PARAPETTI E GRIGLIATI	RAAA/TEIAPTS00GSP001 RAAA/TEIAPTS00GPC001

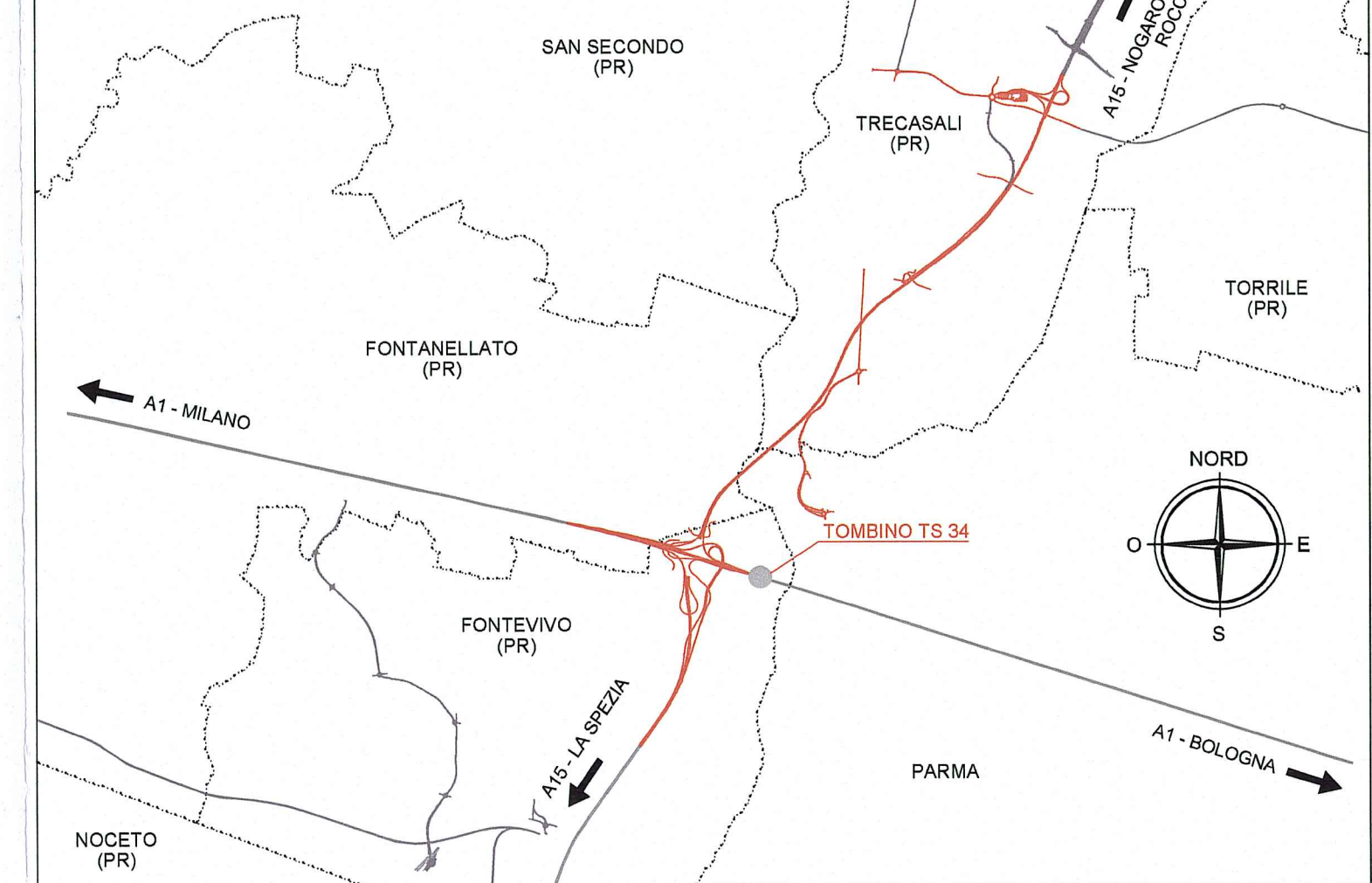
NOTE

- QUOTE ALTIMETRICHE ESPRESSE IN METRI S.L.M.
- DIMENSIONI DELLA CARPENTERIA ESPRESSE IN CENTIMETRI, SALVO DVE DIVERSAMENTE INDICATO
- ANGOLI ESPRESSE IN GRADI CENTESIMALI
- COORDINATE ESPRESSE IN METRI

TUBO IN CONGLOMERATO CEMENTIZIO ARMATO A SEZIONE RETTANGOLARE DI DIMENSIONI INTERNE 150x75cm.
LO SCATOLARE DEVE CONSENTIRE L'UTILIZZO PER CARICHI MOBILI DI PRIMA CATEGORIA - ZONA SISMICA 1° SECONDO D.M. 14.01.08 SECONDO LE SPECIFICHE CONDIZIONI DI RICOPRIMENTO E DEI TERRENI DI FONDAZIONE. PER ALTEZZE DI RICOPRIMENTO INFERIORI AI 30cm SI RENDE NECESSARIA LA REALIZZAZIONE DI UNA SOLETTA DI POTENZIAMENTO IN CONGLOMERATO CEMENTIZIO ARMATO.

DESCRIZIONE DELLA MODIFICA:
Inserimento nota e sezione di scavo

KEY-PLAN



Committente:
AUTOCAMIONALE DELLA CISA S.p.A.
Via Camboara 26/A - Frazione Ponte Taro - 43015 NOCETO (PR)

Impresa Esecutrice:
PIZZAROTTI
FONDATA NEL 1910

AUTOSTRADA DELLA CISA A15
RACCORDO AUTOSTRADALE A15/A22
CORRIDOIO PLURIMODALE TIRRENO-BRENNERO
RACCORDO AUTOSTRADALE FRA L'AUTOSTRADA DELLA CISA-FONTEVIVO (PR)
E L'AUTOSTRADA DEL BRENNERO-NOGAROLE ROCCA (VR). I LOTTO.
C.U.P. G61B04000060008 C.I.G. 307068161E

PROGETTO ESECUTIVO

AUTOCAMIONALE DELLA CISA S.p.A.
Il Direttore TI/RE: *[Signature]* Il Responsabile del Procedimento: *[Signature]* Il Presidente: *[Signature]*

IMPRESA PIZZAROTTI & C. S.p.A.
Il Direttore Tecnico: *[Signature]* Il Geologo: NA

PROGETTAZIONE DI:
PIZZAROTTI
FONDATA NEL 1910
Il Progettista:
F. NIGRELLI
Ordine degli Ingegneri della Provincia di Palermo n. 3581

A.T.I.: **idroesse engineering** **ROCKSOUL S.p.A.** **VIA**
MANTOVANA MANTOVANA
Coordinatore per la Sicurezza in fase di Progettazione:
Ing. Giovanni Maria Cepparotti
Ordine degli Ingegneri della Provincia di Viterbo n. 392

Consulenza specializzata a cura di:
NA
Progettista Responsabile Integrale:
Impresa Pizzarotti & C. S.p.A. **PIZZAROTTI**
Ing. Pietro Mazzoli
INGEGNERI PARMA n.821
Ordine degli Ingegneri della Provincia di Parma n. 821

Titolo Elaborato: **Asse Principale**
Tombini scatolari
Tombino scatolare - 150x75 cm - Autostrada A1 prog. 100+821,00
Carpenterie
Data Emissione Progetto: 18/03/2014
Scala: VARIE

NO	MODIFICAZIONE	DATA	CAUSA	REVISIONE
C	30/01/2015	ISTRUTTORIA A15 NOVEMBRE 2014	BORACCI	NIGRELLI MAZZOLI
B	21/11/2014	AGGIORNAMENTO A SEGUITO ISTRUTTORIA ASP n. ASP/PM/17.11.14/002104/EL	BORACCI	NIGRELLI MAZZOLI
A	06/06/2014	RIEMMISSIONE PROGETTO ESECUTIVO	BORACCI	NIGRELLI MAZZOLI