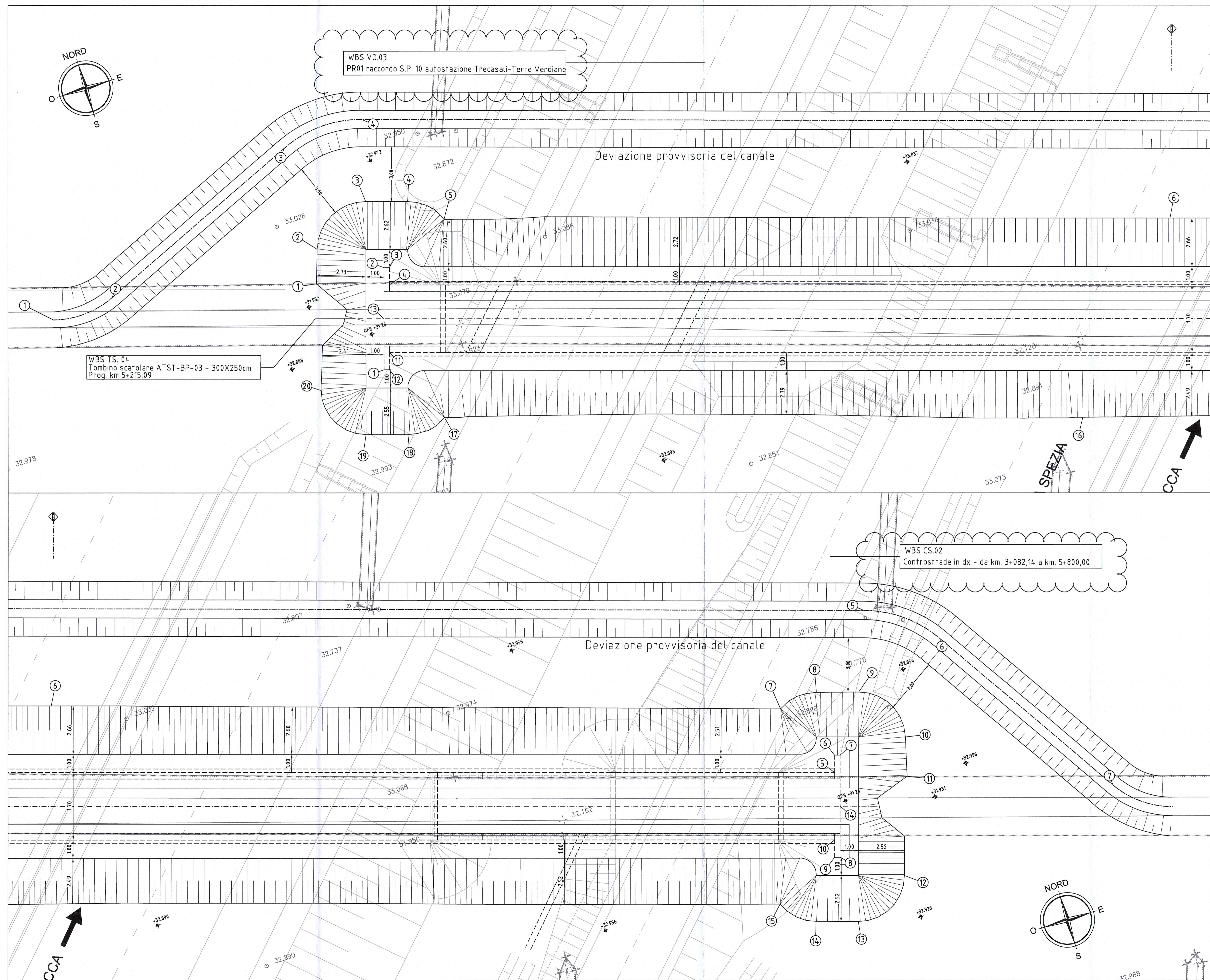


TRACCIAMENTO OPERA E PIANTA SCAVI

Scala 1:100



DATI TRACCIAMENTO TOMBINO SCATOLARE TS04

N.	X	Y
1	305054.619	108030.148
2	305056.299	108035.490
3	305056.585	108035.400
4	305056.300	108034.494
5	305138.149	108008.756
6	305138.434	108009.663
7	305138.720	108009.573
8	305137.040	108004.230
9	305136.754	108004.320
10	305137.039	108005.227
11	305055.190	108030.964
12	305054.905	108030.058
13	305055.459	108032.819
14	305137.880	108006.901

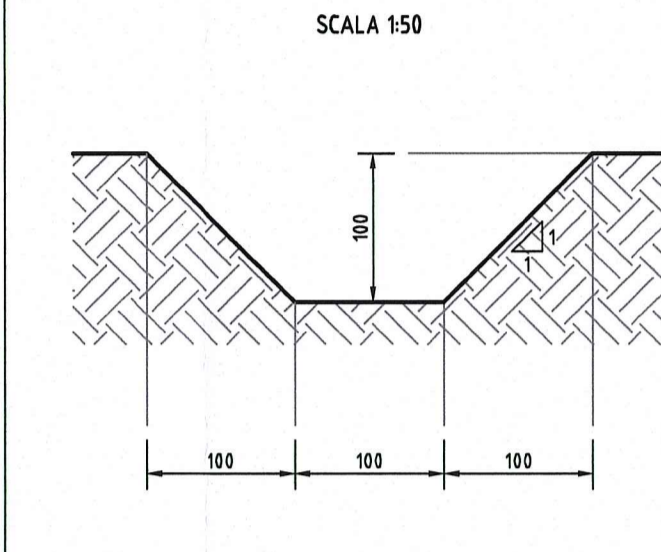
DATI TRACCIAMENTO SCAVI TOMBINO SCATOLARE TS04

N.	X	Y
1	305052.471	108035.767
2	305053.084	108037.550
3	305056.432	108039.246
4	305058.626	108038.558
5	305060.232	108037.028
6	305098.225	108025.144
7	305136.377	108012.970
8	305138.513	108013.249
9	305140.713	108012.579
10	305142.433	108009.453
11	30514.1871	108007.370
12	30514.0103	108002.219
13	305136.937	108000.570
14	305134.745	108001.265
15	305133.151	108002.763
16	305090.370	108016.165
17	305056.980	108026.660
18	305054.793	108026.367
19	305052.599	108027.057
20	305050.978	108030.102

DATI TRACCIAMENTO ASSE DEVIAZIONE CANALE

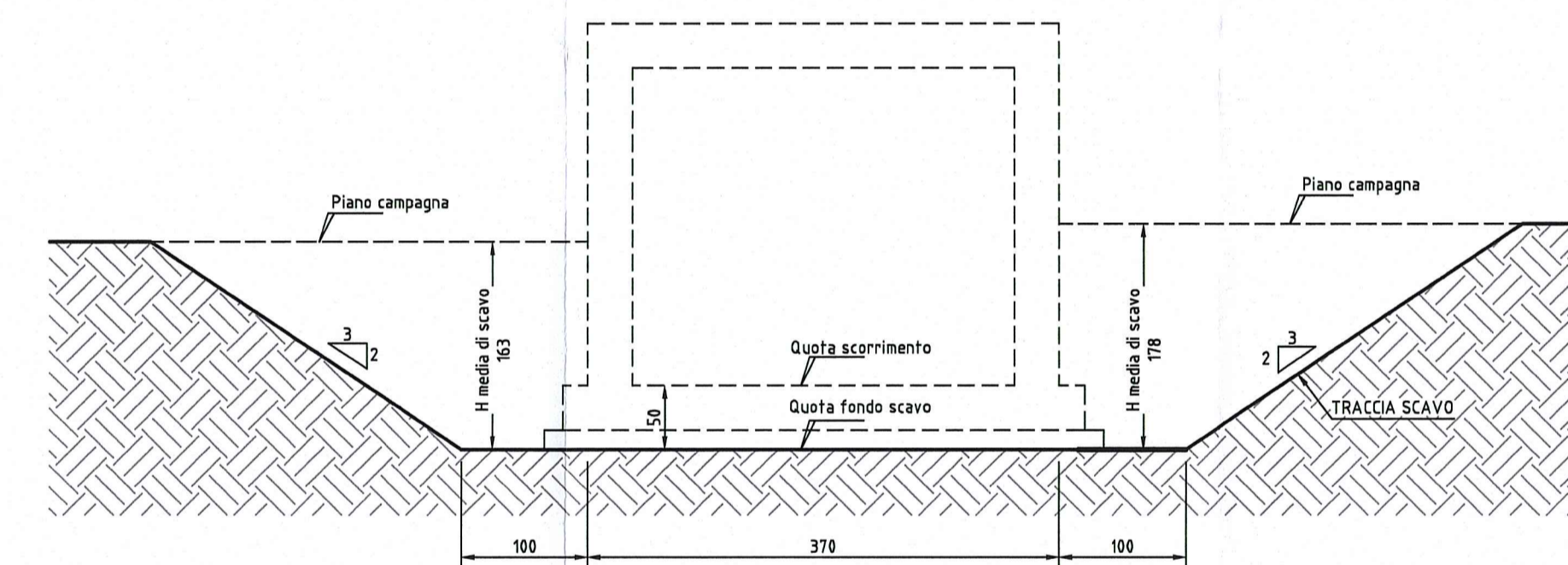
N.	X	Y	
1	305038.091	108038.211	R=5.00
2	305041.546	108038.406	RETT.
3	305052.999	108043.384	R=6.50
4	305057.553	108043.619	RETT.
5	305142.317	108016.765	R=6.50
6	305145.847	108014.044	RETT.
7	305152.503	108003.526	R=5.00
8	305155.252	108001.423	

SEZIONE TIPICA DEVIAZIONE CANALE



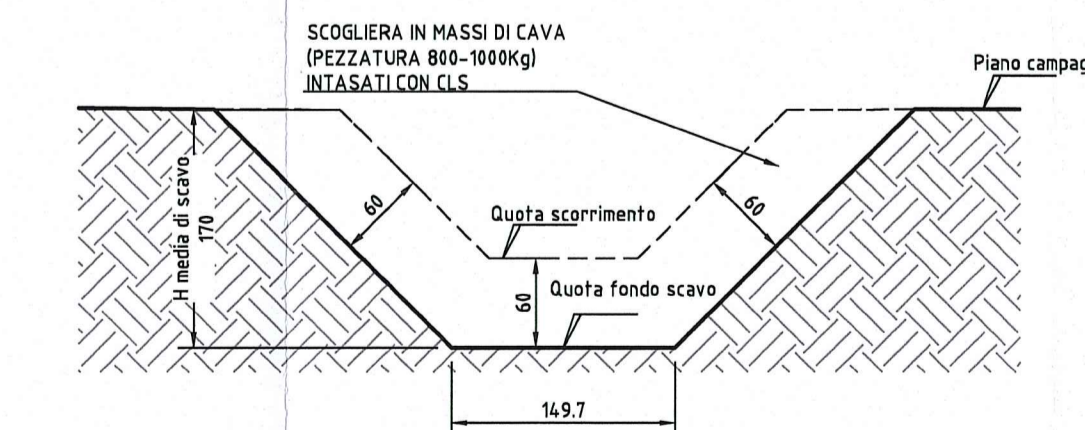
SEZIONE TIPO DI SCAVO

scala 1:50



SEZIONE TIPO DI SCAVO FOSSO RIVESTITO

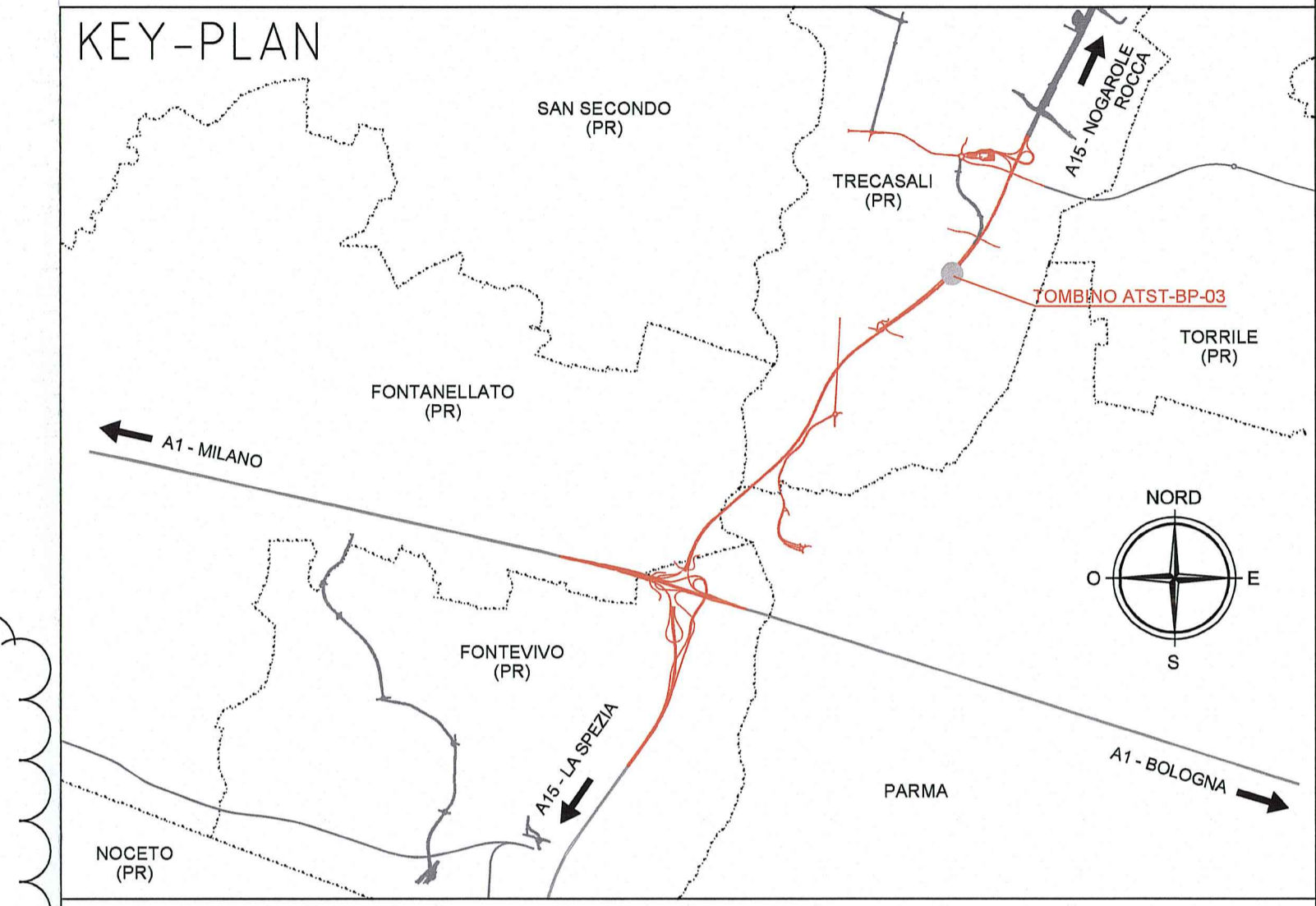
scala 1:50



NOTE

- QUOTE ALTIMETRICHE ESPRESSE IN METRI S.L.M.
- COORDINATE ESPRESSE IN METRI
- DISTANZE ESPRESSE IN METRI
- QFS = QUOTA FONDO SCAVO

DESCRIZIONE DELLA MODIFICA:
Inserimento dei nomi delle viabilità e delle opere vicine, inserimento delle sezioni di scavo e delle quote di scavo



NOTE

- QUOTE ALTIMETRICHE ESPRESSE IN METRI S.L.M.
- COORDINATE ESPRESSE IN METRI
- DISTANZE ESPRESSE IN METRI

Autocomitoriale della CISA S.p.A.
Via Combaoro 26/A - Frazione Ponte Taro - 43015 NOCETO (PR)

IMPRESA PIZZAROTTI
FONDATA NEL 1910

AUTOSTRADA DELLA CISA A15
RACCORDO AUTOSTRADALE A15/A22
CORRIDOIO PLURIMODALE TIRRENO-BRENNERO
RACCORDO AUTOSTRADALE FRA L'AUTOSTRADA DELLA CISA-FONTEVIVO (PR)
E L'AUTOSTRADA DEL BRENNERO-NOGAROLE ROCCA (VR) - I LOTTO.
C.U.P. G61B0400060008 C.I.G. 307068161E

PROGETTO ESECUTIVO

Autocomitoriale della CISA S.p.A.
Il Direttore TIRRE: [Signature]
Il Responsabile del Procedimento: [Signature]
Il Presidente: [Signature]

IMPRESA PIZZAROTTI & C. S.p.A.
Il Direttore Tecnico: [Signature]
Il Geologo: NA

PROGETTAZIONE DI:
A.T.I. idresse engineering, PIZZAROTTI, VIA S. GIUSEPPE 14, 43015 NOCETO (PR)

Il Progettista:
Ing. Fabio Nigrelli
Ordine degli Ingegneri della Provincia di Palermo n. 3581

Coordinatore per la Sicurezza in fase di Progettazione:
Ing. Giovanni Maria Cepparotti
Ordine degli Ingegneri della Provincia di Viterbo n. 392

Consulenza specialistica a cura di:
Ing. Pietro Mazzoli
IMPRESA PIZZAROTTI
Ordine degli Ingegneri della Provincia di Parma n. 821

Progettista Responsabile Integrazione Prestazioni Specialistiche:
Ing. Pietro Mazzoli
IMPRESA PIZZAROTTI
Ordine degli Ingegneri della Provincia di Parma n. 821

Titolo Elaborato:
Asse Principale
Tombini scatoletti
Tombino scatolare ATST-BP-03 - 300x250 cm - progr. 5+215,09
Tracciamento opera e pianta scavi

Data Emissione Progetto:
18/03/2014

Scale:
VARIE

NO	REVISIONE	DATA	DESCRIZIONE REVISIONE
B	30/01/2015	18/03/2014	ISTRUTTORIA A15 NOVEMBRE 2014
A	06/09/2014	18/03/2014	REMISSIONE PROGETTO ESECUTIVO