


TRACCIAMENTO OPERA E PIANTA SCAVI

Scala 1:100

WBS TS.02
OPERA - Tombino scatolare P-06 - 150x150cm
Prog. km 4+175.81



WBS CA.06
Cavalcavia P3 su via Grande

WBS VO.03
PR01 raccordo S.P.10 autostazione Treccasali-Terre Verdiane

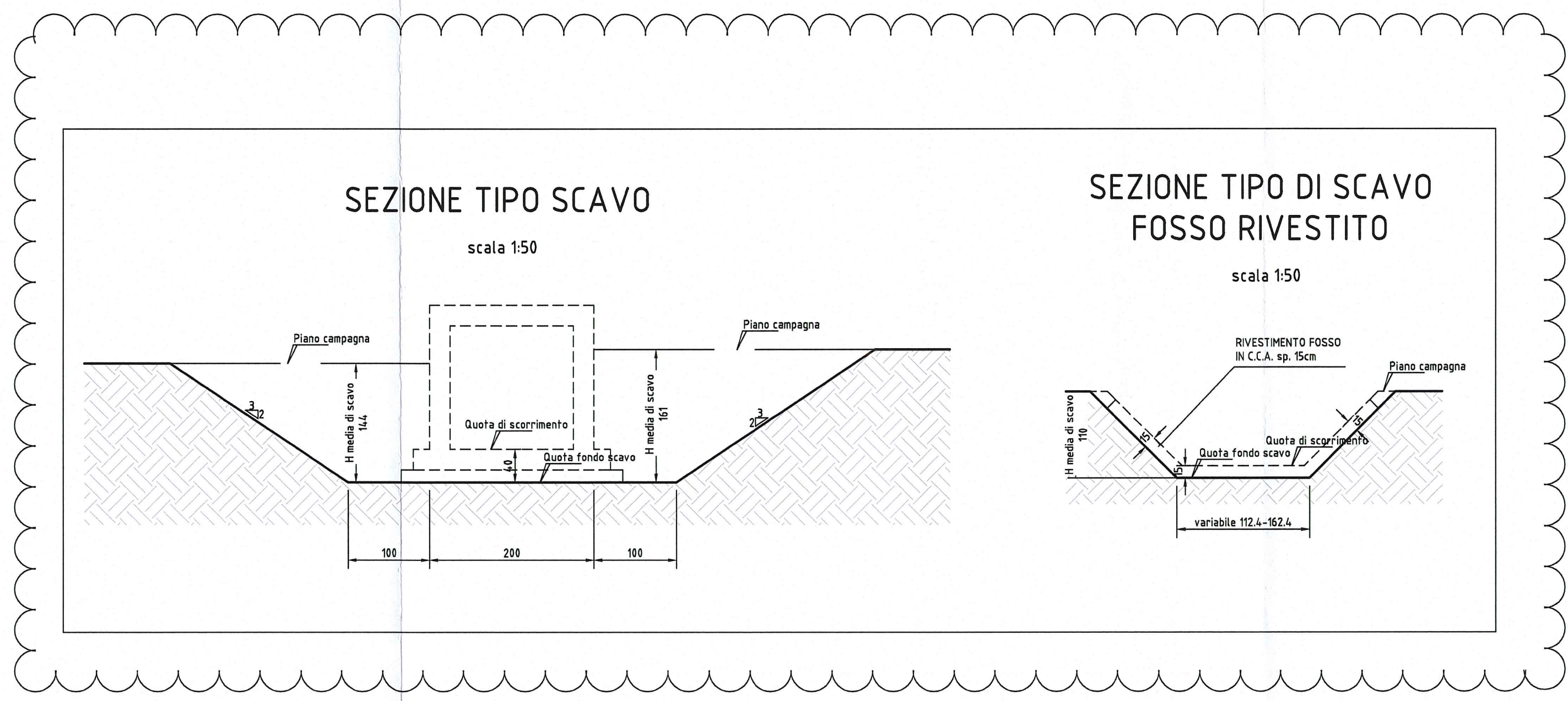
WBS CS 02
Contrastrade in dx - da km 3+082,14 a km. 5+800,04

DATI TRACCIAMENTO
TOMBINO SCATOLARE TS02

N.	X	Y
1	304286.870	107417.739
2	304310.484	107416.945
3	304310.420	107416.652
4	304309.589	107416.834
5	304286.791	107313.110
6	304287.621	107312.928
7	304287.557	107312.635
8	304289.943	107313.429
9	304284.307	107313.722
10	304284.838	107313.540
11	304307.636	107417.264
12	304306.806	107417.446
13	304308.677	107417.342
14	304285.750	107313.032

DATI TRACCIAMENTO
SCAVI TOMBINO SCATOLARE TS02

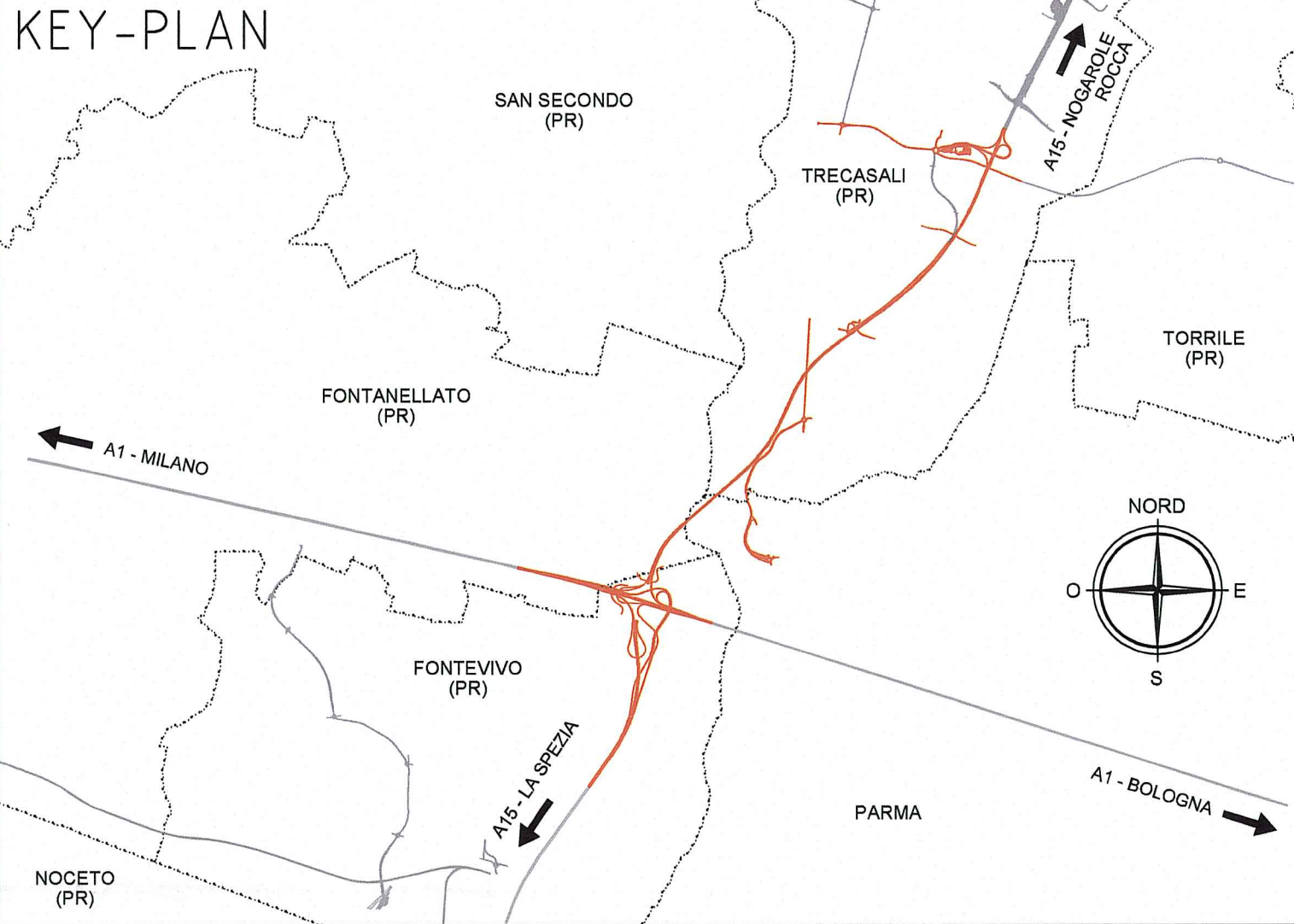
N.	X	Y
1	304282.323	107310.719
2	304280.664	107313.126
3	304281.022	107315.402
4	304281.764	107315.905
5	304283.595	107326.188
6	304287.900	107344.489
7	304292.643	107365.260
8	304294.237	107371.592
9	304297.150	107380.795
10	304300.370	107391.951
11	304304.121	107416.347
12	304303.585	107417.130
13	304304.040	107419.385
14	304306.550	107420.940
15	304307.476	107420.692
16	304308.506	107418.916
17	304310.364	107420.106
18	304312.154	107419.886
19	304313.806	107417.239
20	304313.310	107414.993
21	304312.546	107414.495
22	304308.174	107394.505
23	304304.505	107377.848
24	304298.351	107348.674
25	304294.426	107330.289
26	304291.091	107314.796
27	304291.354	107313.199
28	304290.876	107310.882
29	304289.768	107309.177
30	304285.826	107311.021
31	304284.344	107310.353



DATI TRACCIAMENTO
ASSE CANALE

N.	X	Y	RETT.
1	304310.505	107425.656	RETT.
2	304316.659	107429.356	RETT.
3	304317.228	107432.270	RETT.
4	304319.724	107435.365	RETT.
5	304322.933	107440.005	RETT.
6	304325.416	107447.620	RETT.
7	304326.418	107451.173	RETT.
8	304327.557	107456.139	RETT.
9	304328.520	107460.872	RETT.
10	304328.944	107465.493	RETT.
11	304329.002	107462.571	RETT.

DESCRIZIONE DELLA MODIFICA:
Inserimento dei nomi delle viabilità e delle opere vicine,
inserimento delle sezioni e delle quote di scavo



AUTOCAMIONALE DELLA CISA S.p.A.
Via Combaro 26/A - Frazione Ponte Taro - 43015 NOCETO (PR)

PIZZAROTTI
FONDATA NEL 1910

PROGETTO ESECUTIVO

Autostada della CISA S.p.A.
RACCORDO AUTOSTRADALE A15/A22
CORRIDOIO PLURIMODALE TIRRENO-BRENNERO
RACCORDO AUTOSTRADALE FRA L'AUTOSTRADA DELLA CISA-FONTEVIVO (PR)
E L'AUTOSTRADA DEL BRENNERO-NOGAROLE ROCCA (VR). I LOTTO.

C.U.P. G61B0400060008 C.I.G. 307068161E

Il Direttore Tecnico: *[Signature]* Il Geologo: NA

Il Progettista:
Ing. Fabio Nigrelli
Ordine degli Ingegneri della Provincia di Parma n. 3951

Il Coordinatore per la Sicurezza in fase di Progettazione:
Ing. Giovanni Maria Cepparotti
Ordine degli Ingegneri della Provincia di Viterbo n. 392

Progettista Responsabile Integrazione Progettazioni Specialistiche:
Impresa Pizzarotti & C. s.p.a. **Ing. PIETRO MAZZOLI**
Impresa Pizzarotti & C. s.p.a. **Ing. PIETRO MAZZOLI**
Impresa Pizzarotti & C. s.p.a. **Ing. PIETRO MAZZOLI**

Titolo Elaborato: **Asse Principale Tombini scatolari**
Tombino scatolare P-06 - 150x150 cm - progr. 4+175.81
Tracciamento opera e pianta scavi

Data Emisione Progetto: 18/03/2014

Scale: VARE

NOV	DIC	GEN	FEB	MAR	APR	MAG	GIU	LUG	AUG	SET	OCT	NOV	DIC
RAAA	1	1	1	1	1	1	1	1	1	1	1	1	1

