

Committente:



AUTOCAMIONALE DELLA CISA S.P.A.

Via Camboara 26/A - Frazione Ponte Taro - 43015 NOCETO (PR)

Impresa Esecutrice:



**AUTOSTRADA DELLA CISA A15
RACCORDO AUTOSTRADALE A15/A22
CORRIDOIO PLURIMODALE TIRRENO-BRENNERO
RACCORDO AUTOSTRADALE FRA L' AUTOSTRADA DELLA CISA-FONTEVIVO (PR)
E L' AUTOSTRADA DEL BRENNERO-NOGAROLE ROCCA (VR). I LOTTO.**

C.U.P. G61B04000060008

C.I.G. 307068161E

PROGETTO ESECUTIVO

AUTOCAMIONALE DELLA CISA S.p.A.

Il Direttore TIRE:

Il Responsabile del Procedimento:

Il Presidente:

IMPRESA PIZZAROTTI & C. S.p.A.

Il Direttore Tecnico:

IMPRESA PIZZAROTTI & C. S.p.A.
Il Responsabile di Progetto
Dot. Ing. Luca Bondanelli

Il Geologo:

NA

PROGETTAZIONE DI:



Il Progettista:

Ing. Fabio Nigrelli

Ordine degli Ingegneri della Provincia di Palermo n. 3581

A.T.I.: **idroesse engineering** MANDATARIA

ROKSOJL S.p.A. MANDANTE

VIa INGEGNERIA S.r.l. MANDANTE

Coordinatore per la Sicurezza in fase di Progettazione:

Ing. Giovanni Maria Cepparotti

Ordine degli Ingegneri della Provincia di Viterbo n. 392

Consulenza specialistica a cura di:

NA

Progettista Responsabile Integrazione Prestazioni Specialistiche:

Impresa Pizzarotti & C. S.p.A.

Ing. Pietro Mazzoli

Ordine degli Ingegneri della Provincia di Parma n. 821

Titolo Elaborato:

**Asse principale
Varianti alle viabilità maggiori e minori - viabilità interferita
Viabilità interferita - S.P.10 di Cremona (cavalcavia P2)
Raccordo provv. CS01-SP.10 - Album Sezioni Trasversali**

Data Emissione Progetto:

18/03/2014

Scala:

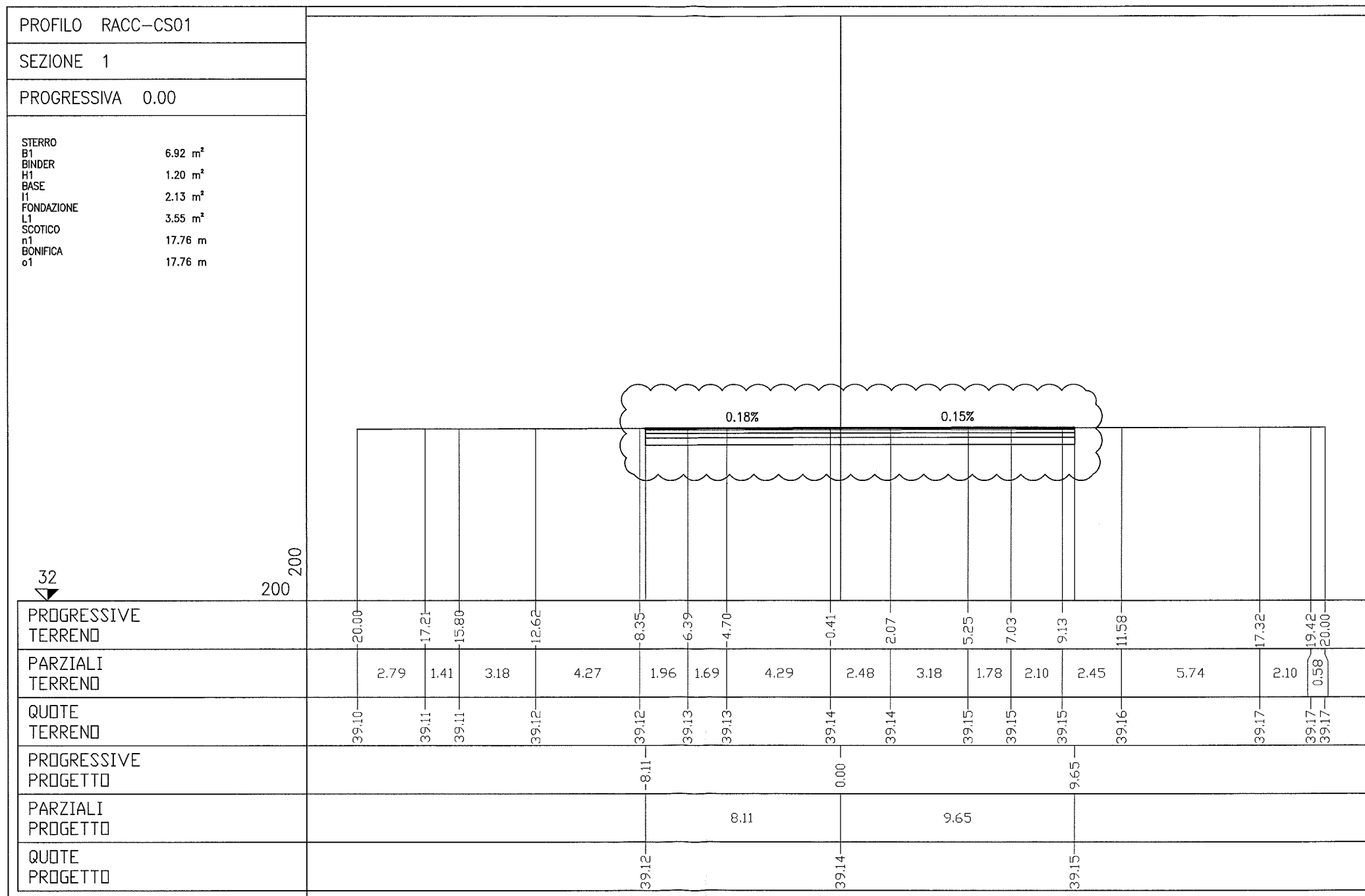
1:200

Identif. Elaborato:

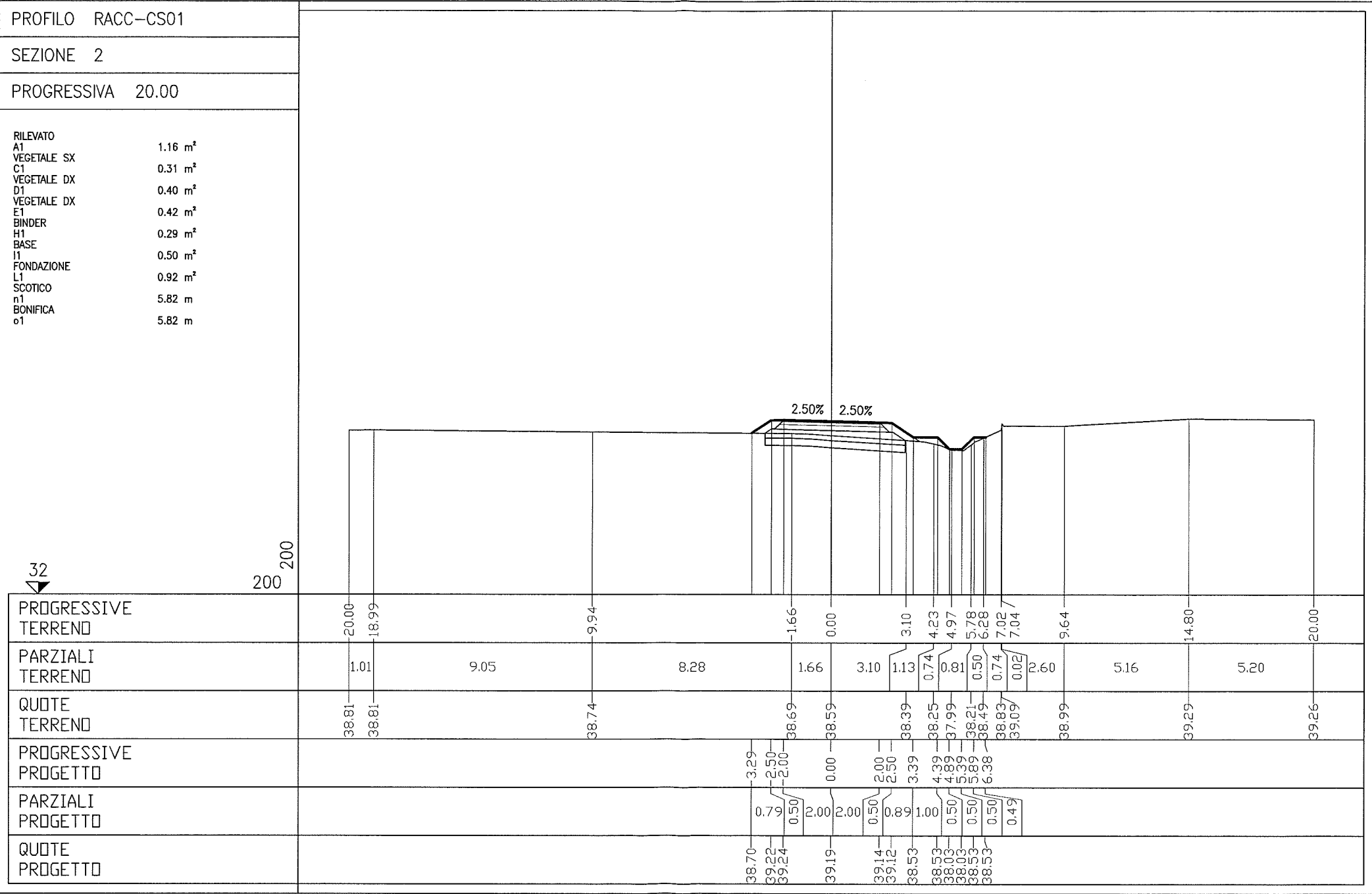
N.RO IDENTIFICATIVO	CODICE COMMESSA	LOTTO	FASE	ENTE	AMBITO	CAT. OPERA	N.RO OPERA	PARTI OPERA	TIPO DOC.	N.RO Progr. DOC.	REVISIONE
	RAAA	1	E	I	AP	VA	03	D	SZ	003	B
B	27/01/2015	Adeguamento rappresentazione bonifica secondo richieste Provincia di Parma				VARANI		NIGRELLI	MAZZOLI		
A	02/10/2014	RIEMMISSIONE PROGETTO ESECUTIVO				VARANI		NIGRELLI	MAZZOLI		
Rev.	Data	DESCRIZIONE REVISIONE				Redatto		Controllato	Approvato		

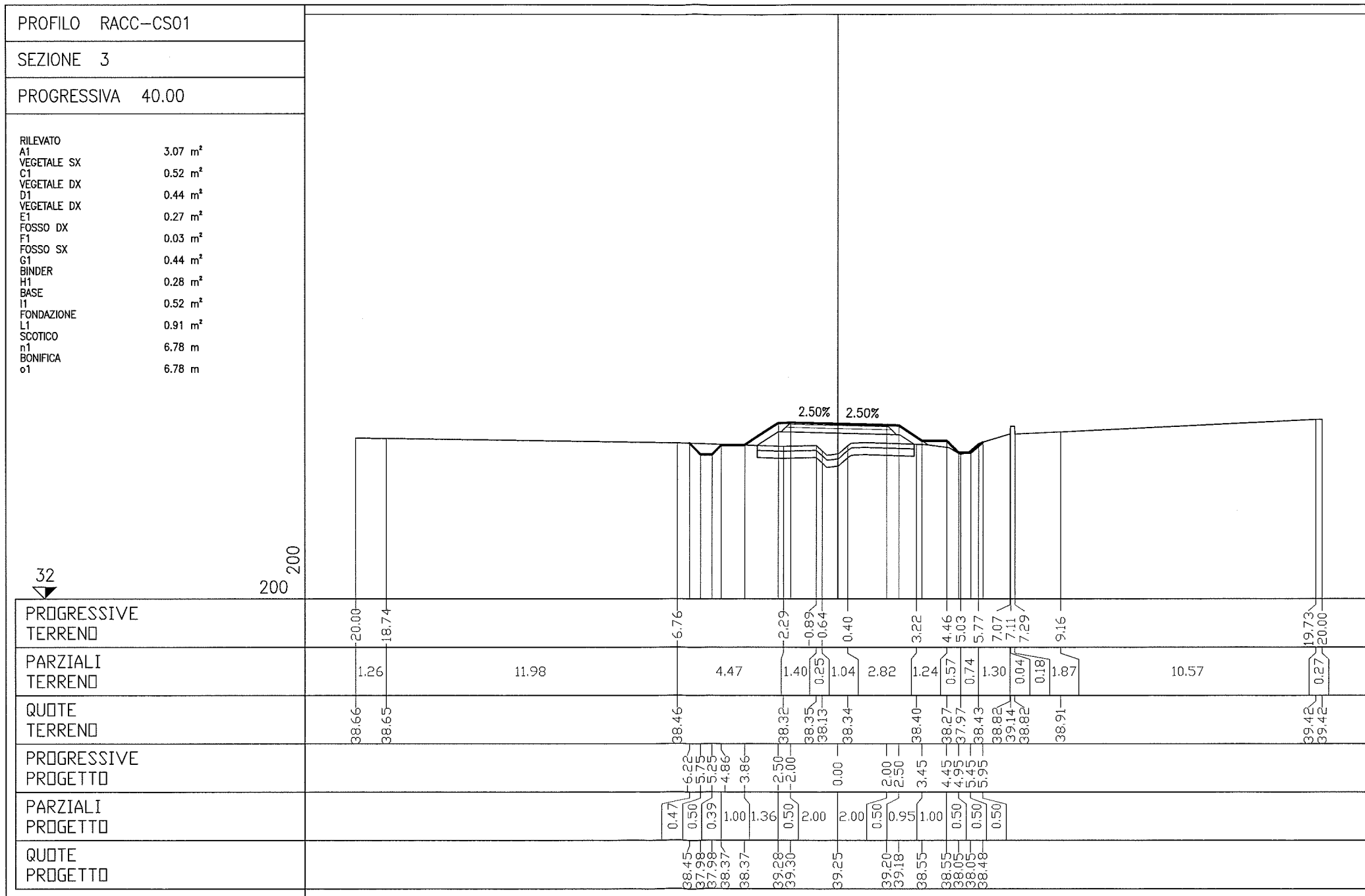
N.B.:

EMISSIONE A SEGUITO ISTRUTTORIA A15 PROT. n° 712 DEL 01/09/2014



DESCRIZIONE DELLA MODIFICA:
 adeguamento rappresentazione grafica della bonifica





PROFILO RACC-CS01
 SEZIONE 4
 PROGRESSIVA 60.00

RILEVATO
 A1 3.55 m²
 VEGETALE SX C1 0.52 m²
 VEGETALE DX D1 0.47 m²
 VEGETALE DX E1 0.42 m²
 FOSSO SX G1 0.44 m²
 BINDER H1 0.29 m²
 BASE I1 0.51 m²
 FONDAZIONE L1 0.90 m²
 SCOTICO n1 6.92 m
 BONIFICA o1 6.92 m

