

Art. 35 Fig. II-383 (Art. 39 N.C.d.S.)  
 Pellicola di fondo c2  
 Pannello All. 25/10 L=90  
 Sostegno Acciaio n.1 090  
 Altezza h=3.60  
 Progressive -175.00

Art. 80 Fig. II-7 (Art. 39 N.C.d.S.)  
 Pellicola di fondo c2  
 Pannello All. 25/10 L=90  
 Sostegno Acciaio n.1 090  
 Altezza h=3.60  
 Progressive -150.00

Art. 110 Fig. II-50 (Art. 39 N.C.d.S.)  
 Pellicola di fondo c2  
 Pannello All. 25/10 D=090  
 Sostegno Acciaio n.1 090  
 Altezza h=3.40  
 Progressive 0.00  
 Art. 110 Fig. II-48 (Art. 39 N.C.d.S.)  
 Pellicola di fondo c2  
 Pannello All. 25/10 D=090

Art. 43 Fig. II-407/a (Art. 21 N.C.d.S.)  
 Pellicola di fondo c2  
 Pannello All. 25/10 L=150  
 Sostegno Acciaio n.2 090  
 Altezza h=2.50  
 Progressive 1378.00

30

deviazione

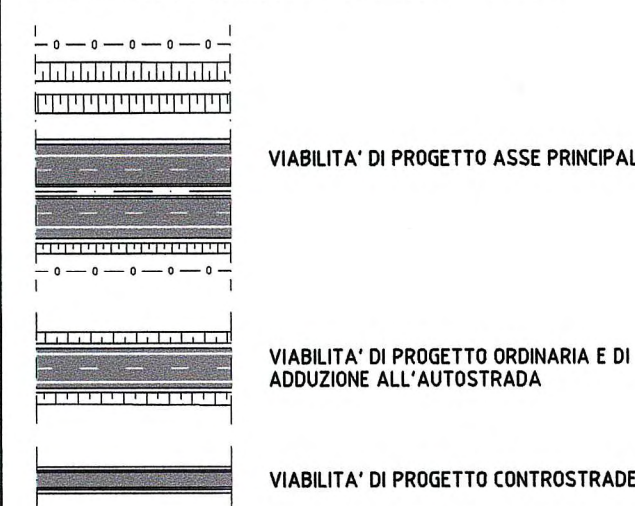
Art. 170 N.C.d.S.  
 Rallentatori ottici

Art. 110 Fig. II-71 (Art. 39 N.C.d.S.)  
 Pellicola di fondo c2  
 Pannello All. 25/10 D=90  
 Sostegno Acciaio n.1 090  
 Altezza h=3.20  
 Progressive 0.00

DELINEATORI NORMALI DI MARGINE  
 art.173 fig.463 (Art.42 N.C.d.S.)  
 SPAZIAMENTO LONGITUDINALE:  
 da Km 0+000 a Km 0+090 ==> passo 6m  
 da Km 0+090 a Km 0+220 ==> passo 30m  
 da Km 0+220 a Km 0+265 ==> passo 12m  
 da Km 0+265 a Km 0+355 ==> passo 30m  
 da Km 0+355 a Km 0+385 ==> passo 6m

LEGENDA


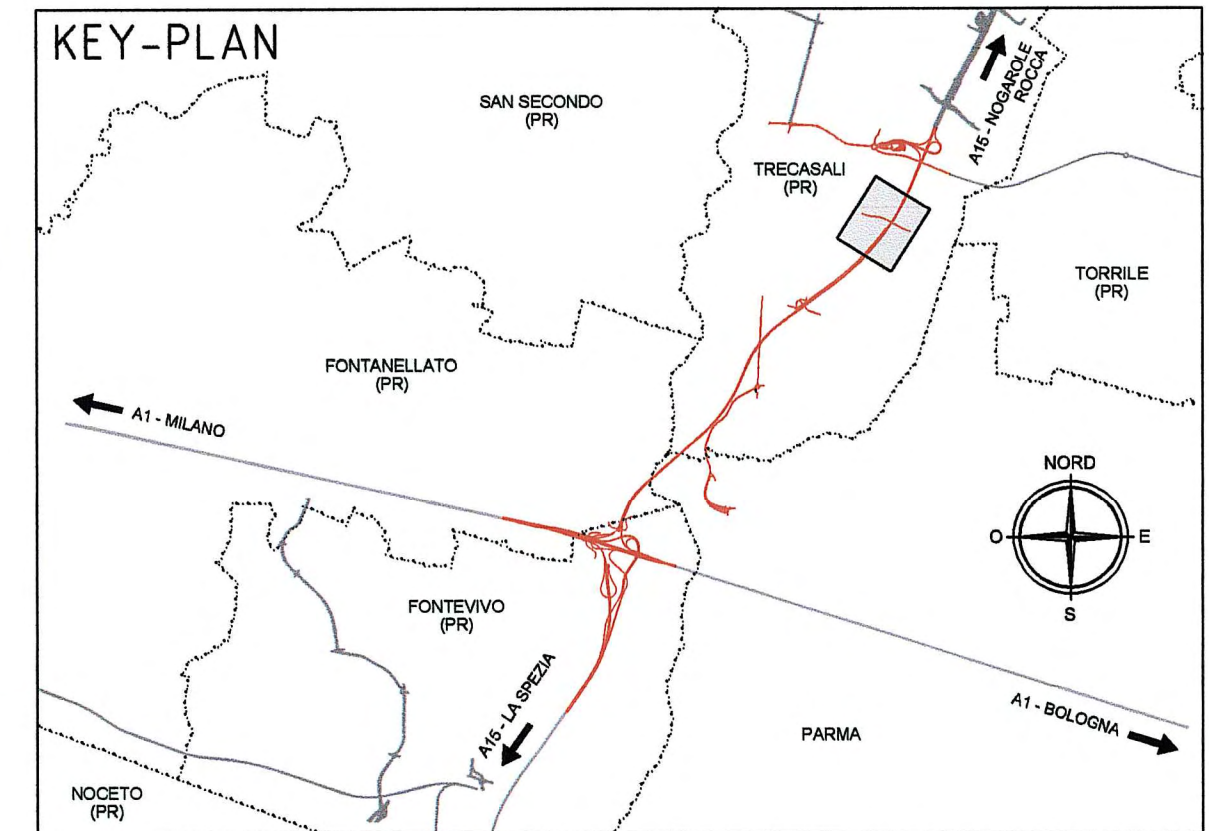
ELEMENTI DI CARATTERE PROGETTUALE



DESCRIZIONE DELLA MODIFICA:

INSERIMENTO DELINEATORI DI MARGINE  
 NB: inserimento sistemazione idraulica  
 richiesta dal Consorzio di Bonifica su  
 tratto definitivo di opera CS06 realizzato  
 con funzione di collegamento provvisorio

ELEMENTI DI CARATTERE GENERALE



LIMITE INTERVENTO

ACCESSO PODERALE IN SX  
 Km 0+198.73

LIMITE INTERVENTO

ACCESSO PODERALE IN SX  
 Km 0+218.70

Art. 80 Fig. II-7 (Art. 39 N.C.d.S.)  
 Pellicola di fondo c2  
 Pannello All. 25/10 L=90  
 Sostegno Acciaio n.1 090  
 Altezza h=3.60  
 Progressive 290.00

STOP

Art. 107 Fig. II-37 (Art. 39 N.C.d.S.)  
 Pellicola di fondo c2  
 Pannello All. 25/10 L=90  
 Sostegno Acciaio n.1 090  
 Altezza h=3.60  
 Progressive 328.00

ACCESSO PRIVATO IN SX  
 Km 0+331.51

LIMITE INTERVENTO

Art. 43 Fig. II-407/e (Art. 21 N.C.d.S.)  
 Pellicola di fondo c2  
 Pannello All. 25/10 L=150  
 Sostegno Acciaio n.2 090  
 Altezza h=2.00  
 Progressive 365.00

deviazione

STOP

Art. 107 Fig. II-37 (Art. 39 N.C.d.S.)  
 Pellicola di fondo c2  
 Pannello All. 25/10 L=90  
 Sostegno Acciaio n.1 090  
 Altezza h=3.60  
 Progressive 375.00

Art. 110 Fig. II-71 (Art. 39 N.C.d.S.)  
 Pellicola di fondo c2  
 Pannello All. 25/10 D=90  
 Sostegno Acciaio n.1 090  
 Altezza h=3.20  
 Progressive 385.00

Art. 170 N.C.d.S.  
 Rallentatori ottici

30

deviazione

STOP

STOP

Art. 110 Fig. II-50 (Art. 39 N.C.d.S.)  
 Pellicola di fondo c2  
 Pannello All. 25/10 D=090  
 Sostegno Acciaio n.1 090  
 Altezza h=3.40  
 Progressive 385.00

Art. 110 Fig. II-48 (Art. 39 N.C.d.S.)  
 Pellicola di fondo c2  
 Pannello All. 25/10 D=090

Art. 80 Fig. II-8 (Art. 39 N.C.d.S.)  
 Pellicola di fondo c2  
 Pannello All. 25/10 L=90  
 Sostegno Acciaio n.1 090  
 Altezza h=3.60  
 Progressive 555.00

Art. 35 Fig. II-383 (Art. 39 N.C.d.S.)  
 Pellicola di fondo c2  
 Pannello All. 25/10 L=90  
 Sostegno Acciaio n.1 090  
 Altezza h=3.60  
 Progressive 565.00

NELLA POSA IN OPERA DELLA SEGNALETICA VERTICALE, SI DEVE RISPETTARE QUANTO PRESCRITTO DAL D.P.R. n. 495 dd. 16.12.1992 e s.m.i. "REGOLAMENTO DI ESECUZIONE DEL CODICE DELLA STRADA" RELATIVAMENTE ALLA "VISIBILITA' DEI SEGNALI" (SPAZIO DI AVVISTAMENTO TRA IL CONDUCENTE ED IL SEGNALE STESSO LIBERO DA OSTACOLI).

LE TIPOLOGIE DELLE STRUTTURE (CAVALLETTI, PORTALI ALTI, PORTALI LATERALI E FARFALLE), SONO PURAMENTE INDICATIVE. PER LE LUCI DELLE STESSO SI VEDANO LE TAVOLE SPECIFICHE DI CARPENTERIA CON L'ABACO DEI CARTELLI.

LA SEGNALETICA PREVISTA DEVE ESSERE CONFORME AI MODELLI E TIPI DI CUI AL DECRETO DEL PRESIDENTE DELLA REPUBBLICA DEL 16.12.1992 - n. 495, MODIFICATO ED INTEGRATO DAL DECRETO DEL PRESIDENTE DELLA REPUBBLICA DEL 16.09.1996 - n. 610 ED EVENTUALI SUCCESSIVE MODIFICHE E / O INTEGRAZIONI.

Segnaletica verticale - art. 39 Codice della Strada  
 Segnaletica orizzontale - art. 40 Codice della Strada  
 Segnali luminosi - art. 41 Codice della Strada  
 Segnali complementari - art. 42 Codice della Strada

Comittente: **AUTOCAMIONALE DELLA CISA S.p.A.**  
 Via Cambara 26/A - Frazione Ponte Taro - 43015 NOCETO (PR)

Impresa Esecutrice: **PIZZAROTTI**  
 FONDATA NEL 1910

**AUTOSTRADA DELLA CISA A15  
 RACCORDO AUTOSTRADALE A15/A22  
 CORRIDOIO PLURIMODALE TIRRENO-BRENNERO  
 RACCORDO AUTOSTRADALE FRA L' AUTOSTRADA DELLA CISA-FONTEVIVO (PR)  
 E L' AUTOSTRADA DEL BRENNERO-NOGAROLE ROCCA (VR). I LOTTO.**  
 C.U.P. G61B0400060008 C.I.G. 307068161E

**PROGETTO ESECUTIVO**

AUTOCAMIONALE DELLA CISA S.p.A.  
 Il Direttore: TIBRE Il Responsabile del Procedimento: Il Presidente:

IMPRESA PIZZAROTTI & C. S.p.A.  
 Il Direttore Tecnico: **Il Responsabile del Progetto  
 Dott. Ing. Luca Bondanelli**

Il Geologo: NA

PROGETTAZIONE DI: **PIZZAROTTI**  
 FONDATA NEL 1910

A.T.I.: **idrosse** **ROCKSOUL** **VIA**  
 ingegneria **MANDARINI** **MANDARINI** **MANDARINI** S.r.l.

Il Progettista: **Ing. Fabio Nigrelli**  
 Ordine degli Ingegneri della Provincia di Palermo n. 3581

Coordinatore per la Sicurezza in fase di Progettazione:  
**Ing. Giovanni Maria Cepparotti**  
 Ordine degli Ingegneri della Provincia di Viterbo n. 392

Consulenza specialistica a cura di:  
 Progettista Responsabile Integrazione Prestazioni Specialistiche:  
**Impresa Pizzarotti & C. S.p.A.**  
**Ing. Pietro Mazzoli**  
 Ordine degli Ingegneri della Provincia di Parma n. 821

NA

Titolo Elaborato: **Asse principale  
 Varianti alle viabilità maggiori e minori - viabilità interferita  
 Viabilità interferita - Via Fienlbruciato (cavalcavia P4)  
 Planimetria segnaletica orizzontale e verticale - deviazione provvisoria**

Data Emissione Progetto: 18/03/2014  
 Scala: 1:1'000

IDENTIFICATIVO	CODICE COMESSE	LOTTO	FASE	ENTE	AMBITO	CAT. OPERA	N.RO OPERA	PART. OPERA	TIPO DOC.	N.RO PROC. DOC.	REVISIONE
	RAAA	1	E	I	AP	VA	05	L	PL	003	C

DATA	DESCRIZIONE REVISIONE
C	20/01/2015 Inserim. delineatori di margine e prof. 7978 Consorzio Bonifica del 04/12/2014
B	02/10/2014 Istruttoria RINA prot. n° 730 del 08/09/2014
A	16/09/2014 RIEMMISSIONE PROGETTO ESECUTIVO

Rev. \_\_\_\_\_