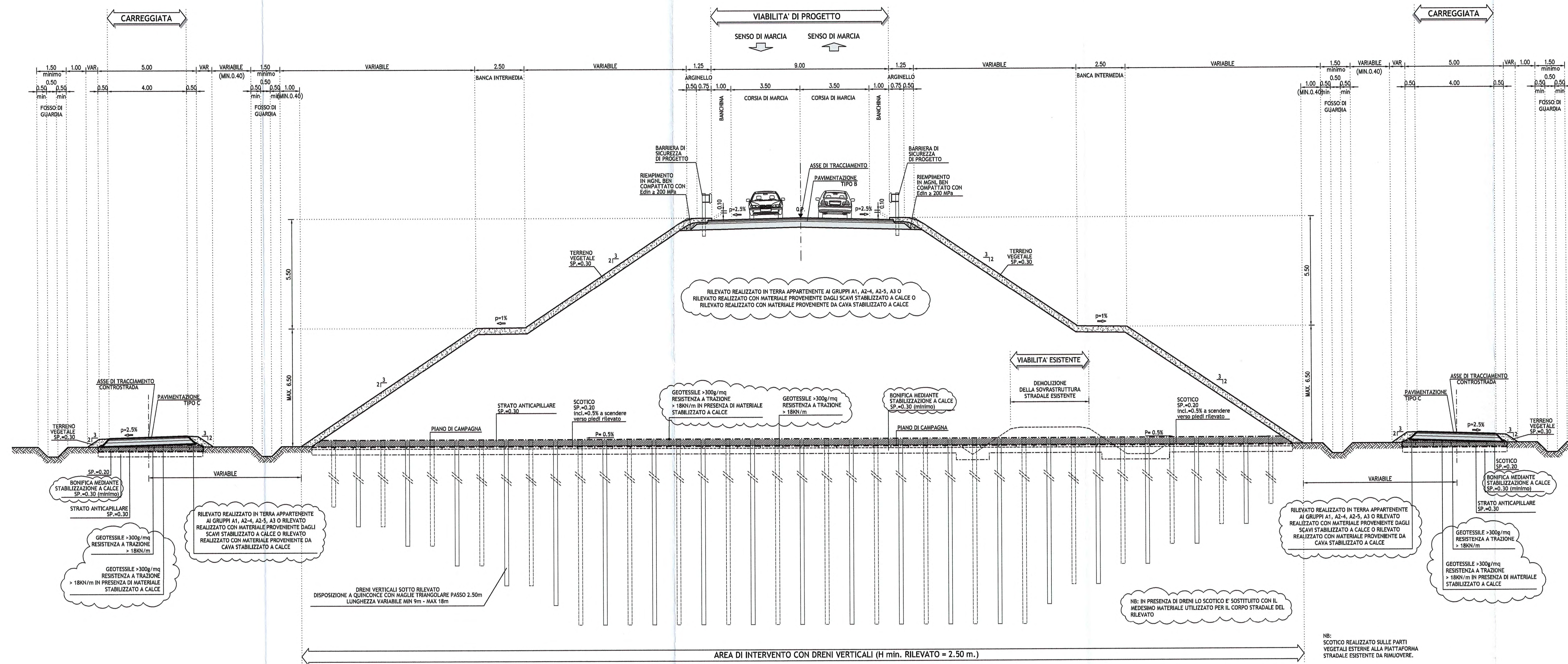
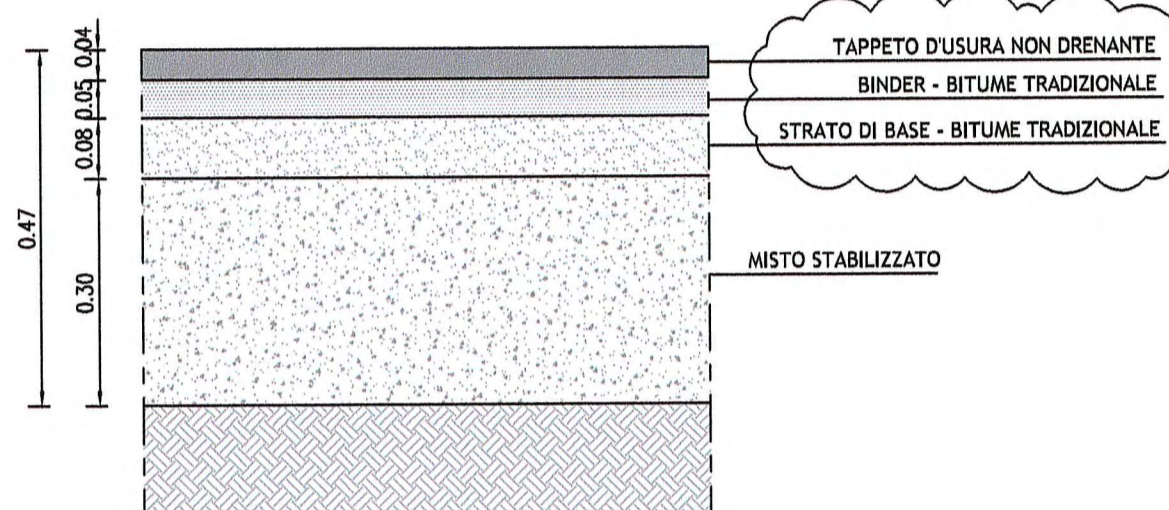


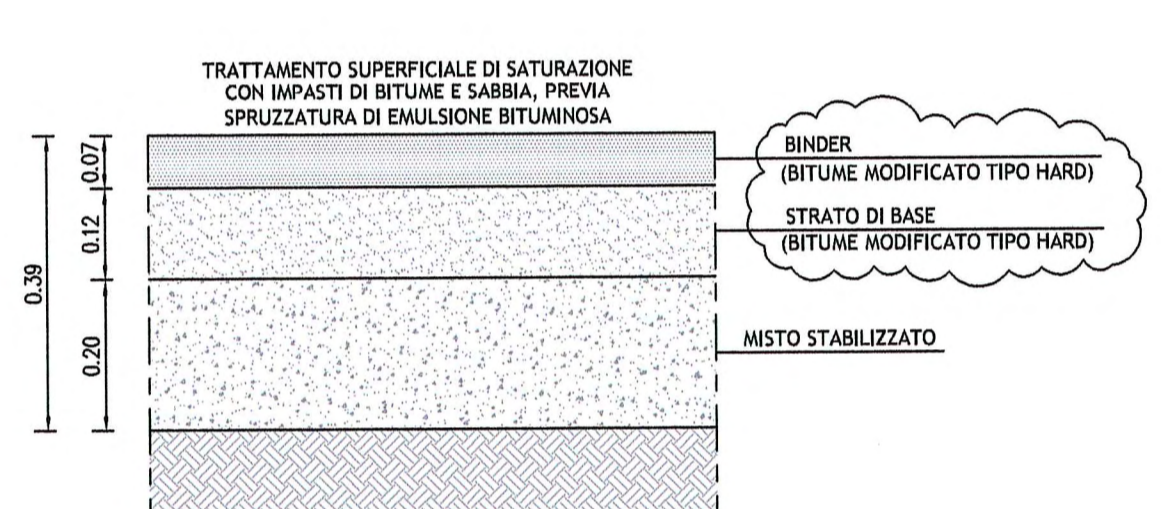
**Tipo 1c in rilevato**  
**VIABILITA' INTERFERENTE IN RETTILINEO CON RILEVATO H > 5.50m - scala 1:100**  
 CATEGORIA "F1" (DM 05/11/2001) STRADE LOCALI AMBITO EXTRAURBANO



**Pacchetto stradale**  
**PAVIMENTAZIONE TIPO "B"**  
 scala 1:10

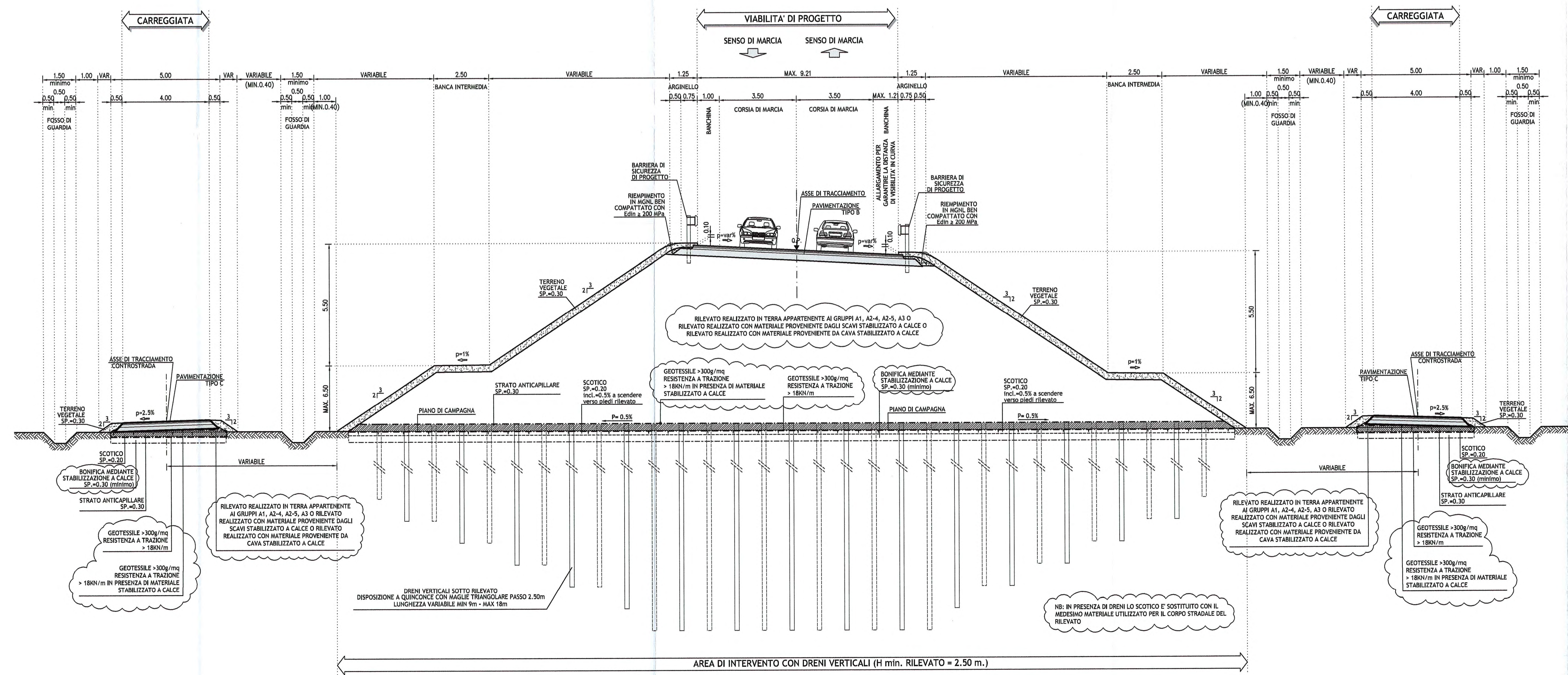


**Pacchetto controstrade**  
**PAVIMENTAZIONE TIPO "C"**  
 scala 1:10



**DESCRIZIONE DELLA MODIFICA:**  
 - modifica indicazione materiale per corpo del rilevato  
 - inserimento indicazione su bitume impiegato  
 - aggiornamento indicazione per spessore minimo di bonifica  
 - aggiornamento indicazione geotessile con doppia dicitura  
 - aggiornamento assetto del piano di posa in caso di presenza di dreni

**Tipo 1d in curva**  
**VIABILITA' INTERFERENTE IN CURVA CON RILEVATO H > 5.50m - scala 1:100**  
 CATEGORIA "F1" (DM 05/11/2001) STRADE LOCALI AMBITO EXTRAURBANO



**Autocomitoriale della CISA S.p.A.**  
 Via Combaora 26/A - Frazione Ponte Taro - 43015 NOCETO (PR)

**IMPRESA ESECUTIVA:**  
**PIZZAROTTI**  
 FONDATA NEL 1910

**PROGETTO ESECUTIVO**

**IMPRESA PIZZAROTTI & C. S.p.A.**  
 Direzione Tecnica Responsabile di Progetto  
 Don. Ing. Luca Bonanelli

**PROGETTAZIONE DI:**  
**PIZZAROTTI**  
 FONDATA NEL 1910

**ATL:**  
**idrosesing** **rockwell** **VIA**

**Consulenza specialistica a cura di:**  
**PIZZAROTTI**  
 Ing. Pietro Mazzoli

**Titolo Elaborato:**  
 Asse principale  
 Varianti alle viabilità maggiori e minori - viabilità interferita  
 Viabilità interferita - Via Fienlucruato (cavalcatina P4)  
 Sezioni tipologiche - Tav. 2/2

**Data Emisione Progetto:**  
 18/03/2014

**Scala:**  
 1:100/1:10

NUM. IDENTIFICATIVO	CODICE CAMERA	LETT. FOCE	DATE	AMBITO	CF. OPERA	NUM. OPERA	NUM. OPERA	NUM. OPERA	NUM. OPERA	NUM. OPERA	NUM. OPERA	NUM. OPERA
1	RAAA	1	E	1	AP	VA	05	02	002	02	02	02