## NOTA

Inserimento piazzole per shelter e impianti in A1.

Committente:

# AUTOCAMIONALE DELLA CISA S.p.A.

Via Camboara 26/A - Frazione Ponte Taro - 43015 NOCETO (PR)

Impresa Esecutrice:

PIZZAROTTI FONDATA NEL 1910

AUTOSTRADA DELLA CISA A15
RACCORDO AUTOSTRADALE A15/A22
CORRIDOIO PLURIMODALE TIRRENO-BRENNERO
RACCORDO AUTOSTRADALE FRA L' AUTOSTRADA DELLA CISA-FONTEVIVO (PR)
E L' AUTOSTRADA DEL BRENNERO-NOGAROLE ROCCA (VR). I LOTTO.

C.U.P. G61B04000060008 C.I.G. 307068161E

## PROGETTO ESECUTIVO

AUTOCAMIONALE DELLA CISA S.p.A.

Il Direttore TIBRE:

Il Responsabile del Procedimento:

Il Presidente:

IMPRESA PIZZAROTTI & C. S.p.A.

Il Direttore Tecnico

IMPRESA PIZZAROTTI & C. S.p.A.
Il Responsabile di Progetto
Dott. Ing. Luca Bondanelli

Il Geologo:

NA

PROGETTAZIONE DI:

PIZZAROTTI FONDATA NEL 1910

A.T.I.: idroesse engineering MANDATARIA — ROCKSOIL S.p.A. MANDANTE — ViA INGEGNERIA S.r.l. MANDANTE

Il Progettista:

Ing. Fabio Nigrelli

Ordine degli ingegneri della Provincia di Palermo n. 3581

Coordinatore per la Sicurezza in fase di Progettazione:

Ing. Giovanni Maria Cepparotti

Ordine degli Ingegneri della Provincia di Viterbo n. 392

Consulenza specialistica a cura di:

NA

Progettista Responsabile Integrazione Prestazioni Specialistiche:

Impresa Pizzarotti & C. S.p.A.

Ing. Pietro Mazzoli

Ordine degli Ingegneri della Provincia di Parma n. 821

Dott. Ing. PIETRO MAZZOLI
IMPRESA PIZZAROTTI
DI PARMA
ORDINE INGEGNERI PARMA n.821

Titolo Elaborato:

Asse principale
Corpo Autostradale
Corpo autostradale dal km -2+350 a sp. sud ponte fiume Taro (km 0+450,78)
Album Sezioni trasversali - Interconnessione - Ramo E

Data Emissione Progetto: 18/03/2014

Scala: 1:200

Identif. Elaborato:

| N.RO IDENTIFICATIVO | | CODICE COMMESSA | LOTTO | FASE | ENTE | AMBITO | CAT. OPERA | N.RO OPERA | PARTE OPERA | TIPO DOC. | N.RO PROGR. DOC. | REVISIONE |
|---|---|---|---|---|---|---|---|---|---|---|---|---|
| | | RAAA | 1 | E | I | AP | AT | 01 | G | SZ | 009 | C |

| Rev. | Data | DESCRIZIONE REVISIONE | Redatto | Controllato | Approvato |
|---|---|---|---|---|---|
| C | 19/05/2015 | iserito piazzole impianti in A1 | F.GHELFI | F.NIGRELLI | MAZZOLI |
| B | 21/11/2014 | Istruttoria ASPI prot. n°0023104/EU del 17/11/2014 | A. UGOLINI | F. NIGRELLI | MAZZOLI |
| A | 06/06/2014 | RIEMISSIONE PROGETTO ESECUTIVO | F. LANDO | F. NIGRELLI | MAZZOLI |

IL PRESENTE DOCUMENTO NON POTRA' ESSERE COPIATO, RIPRODOTTO O ALTRIMENTI PUBBLICATO, IN TUTTO O IN PARTE, SENZA IL CONSENSO SCRITTO DELLA AUTOCAMIONALE DELLA CISA S.p.A.. OGNI UTILIZZO NON AUTORIZZATO SARA' PERSEGUITO A NORMA DI LEGGE
THIS DOCUMENT MAY NOT BE COPIED, REPRODUCED OR PUBLISHED, EITHER IN PART OR IN ITS ENTIRETY, WITHOUT THE WRITTEN PERMISSION OF AUTOCAMIONALE DELLA CISA S.p.A.. UNAUTHORIZED USE WILL BE PROSECUTE BY LAW.

PROFILO RAMO E

SEZIONE E–1

PROGRESSIVA 0.00

| | |
|---|---|
| STERRI E RIPORTI | |
| S1 | 2.17 m² |
| R1 | 0.03 m² |
| R2 | 8.72 m² |
| Totale R: | 8.75 m² |
| BASE | |
| BA1 | 1.80 m² |
| BINDER | |
| BI1 | 0.35 m² |
| BONIFICA | |
| BO1 | 0.39 m² |
| MISTO CEMENTATO | |
| CE1 | 2.75 m² |
| RILEVATO | |
| RI1 | 8.76 m² |
| SCAVO | |
| SC1 | 2.17 m² |
| SCAVO FOSSI | |
| SF1 | 4.02 m² |
| MISTO STABILIZZATO | |
| ST1 | 1.78 m² |
| USURA | |
| US1 | 0.28 m² |
| VEGETALE SCARPATE | |
| VE1 | 2.40 m² |
| VEGETALE FOSSI | |
| VF1 | 0.03 m² |
| GRADONATURA | |
| gr1 | 9.94 m |
| IDROSEMINA | |
| in1 | 8.88 m |
| SCOTICO | |
| sc1 | 10.76 m |
| DEMOLIZIONE PAV. ESISTENTE | |
| D1 | 0.12 m² |

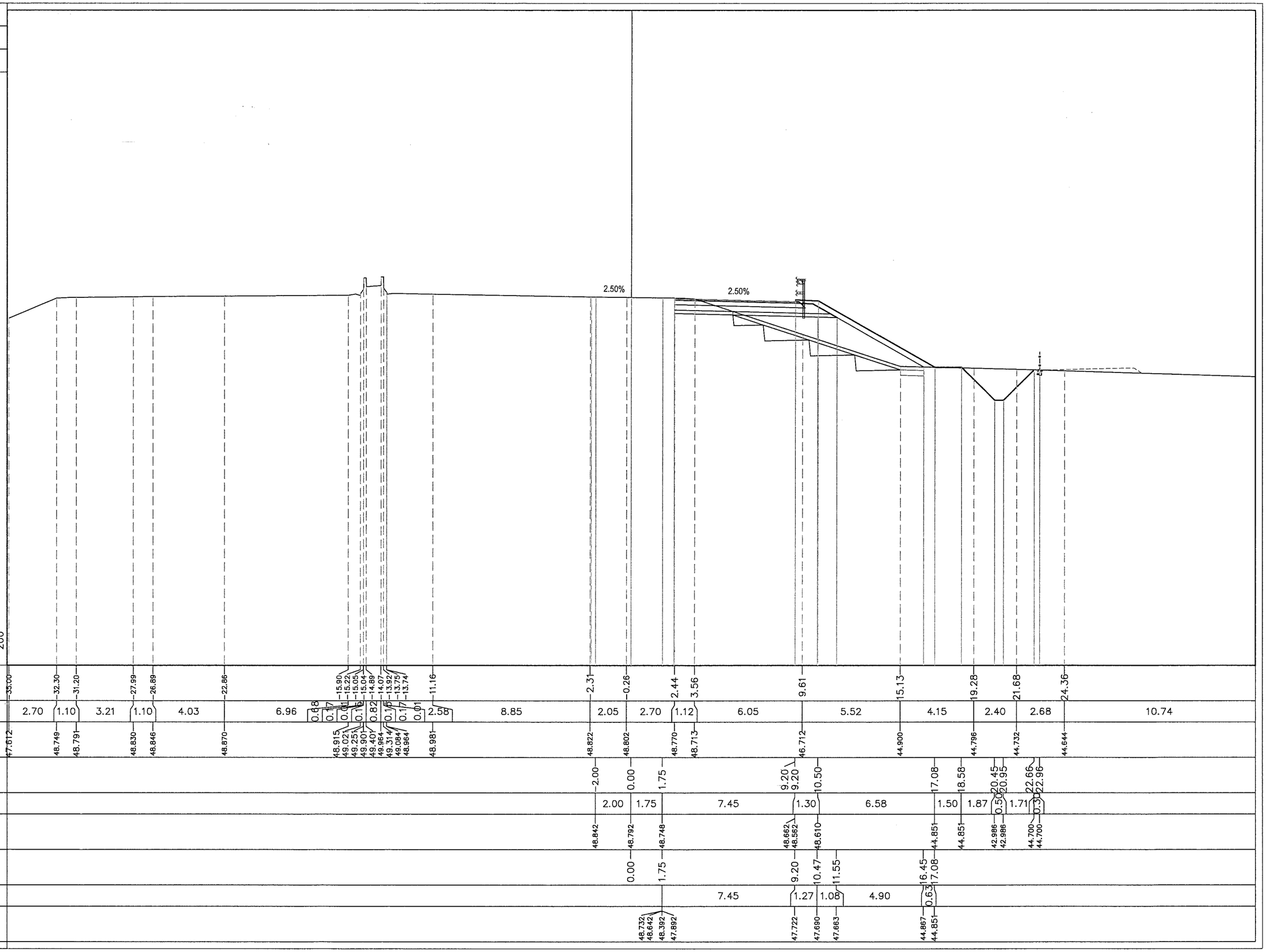

PROFILO RAMO E

SEZIONE E–2

PROGRESSIVA 23.84

| | |
|---|---|
| STERRI E RIPORTI | |
| S1 | 1.71 m² |
| S2 | 0.06 m² |
| Totale S: | 1.77 m² |
| R1 | 0.23 m² |
| R2 | 14.36 m² |
| Totale R: | 14.59 m² |
| BASE | |
| BA1 | 1.68 m² |
| BINDER | |
| BI1 | 0.32 m² |
| BONIFICA | |
| BO1 | 1.27 m² |
| MISTO CEMENTATO | |
| CE1 | 2.59 m² |
| RILEVATO | |
| RI1 | 14.59 m² |
| SCAVO | |
| SC1 | 1.76 m² |
| SCAVO FOSSI | |
| SF1 | 3.88 m² |
| MISTO STABILIZZATO | |
| ST1 | 1.69 m² |
| USURA | |
| US1 | 0.27 m² |
| VEGETALE SCARPATE | |
| VE1 | 2.43 m² |
| VEGETALE FOSSI | |
| VF1 | 0.03 m² |
| GRADONATURA | |
| gr1 | 7.56 m |
| IDROSEMINA | |
| in1 | 8.83 m |
| SCOTICO | |
| sc1 | 11.00 m |
| DEMOLIZIONE PAV. ESISTENTE | |
| D1 | 0.12 m² |

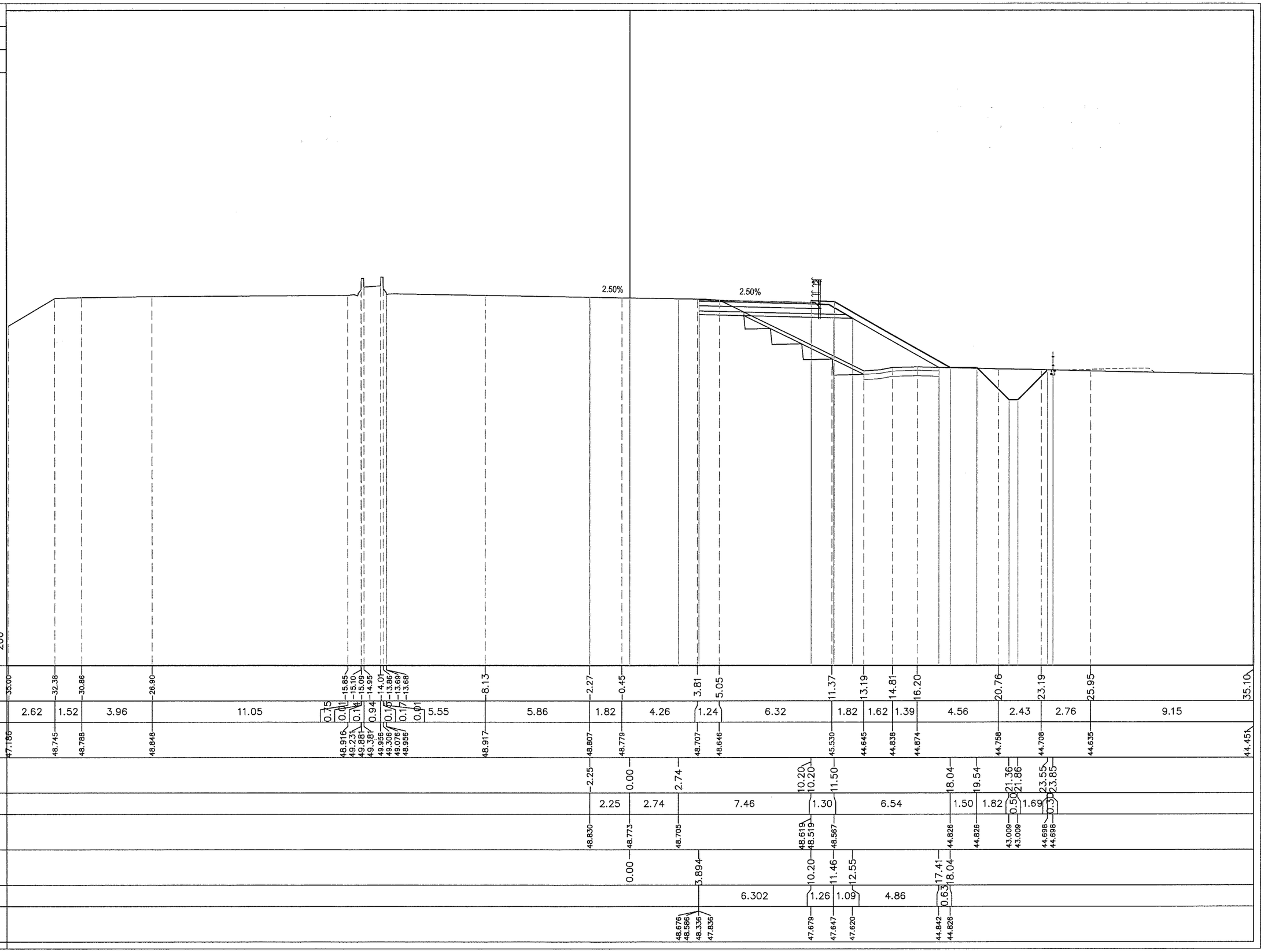

PROFILO RAMO E

SEZIONE E-3

PROGRESSIVA 43.84

| | |
|---|---|
| STERRI E RIPORTI | |
| S1 | 1.46 m² |
| S2 | 0.24 m² |
| Totale S: | 1.70 m² |
| R1 | 0.32 m² |
| R2 | 13.71 m² |
| Totale R: | 14.03 m² |
| BASE | |
| BA1 | 1.62 m² |
| BINDER | |
| BI1 | 0.33 m² |
| BONIFICA | |
| BO1 | 1.20 m² |
| MISTO CEMENTATO | |
| CE1 | 2.54 m² |
| RILEVATO | |
| RI1 | 14.05 m² |
| SCAVO | |
| SC1 | 1.71 m² |
| SCAVO FOSSI | |
| SF1 | 3.83 m² |
| MISTO STABILIZZATO | |
| ST1 | 1.65 m² |
| USURA | |
| US1 | 0.25 m² |
| VEGETALE SCARPATE | |
| VE1 | 2.35 m² |
| VEGETALE FOSSI | |
| VF1 | 0.04 m² |
| GRADONATURA | |
| gr1 | 7.41 m |
| IDROSEMINA | |
| in1 | 8.68 m |
| SCOTICO | |
| sc1 | 10.66 m |
| DEMOLIZIONE PAV. ESISTENTE | |
| D1 | 0.12 m² |



PROFILO RAMO E

SEZIONE E-4

PROGRESSIVA 63.84

| | |
|---|---|
| STERRI E RIPORTI | |
| S1 | 1.48 m² |
| S2 | 0.34 m² |
| Totale S: | 1.82 m² |
| R1 | 0.31 m² |
| R2 | 12.74 m² |
| Totale R: | 13.05 m² |
| BASE | |
| BA1 | 1.56 m² |
| BINDER | |
| BI1 | 0.30 m² |
| BONIFICA | |
| BO1 | 1.09 m² |
| MISTO CEMENTATO | |
| CE1 | 2.45 m² |
| RILEVATO | |
| RI1 | 13.06 m² |
| SCAVO | |
| SC1 | 1.82 m² |
| SCAVO FOSSI | |
| SF1 | 4.10 m² |
| MISTO STABILIZZATO | |
| ST1 | 1.60 m² |
| USURA | |
| US1 | 0.24 m² |
| VEGETALE SCARPATE | |
| VE1 | 2.26 m² |
| VEGETALE FOSSI | |
| VF1 | 0.04 m² |
| GRADONATURA | |
| gr1 | 7.24 m |
| IDROSEMINA | |
| in1 | 8.43 m |
| SCOTICO | |
| sc1 | 10.10 m |
| DEMOLIZIONE PAV. ESISTENTE | |
| D1 | 0.12 m² |

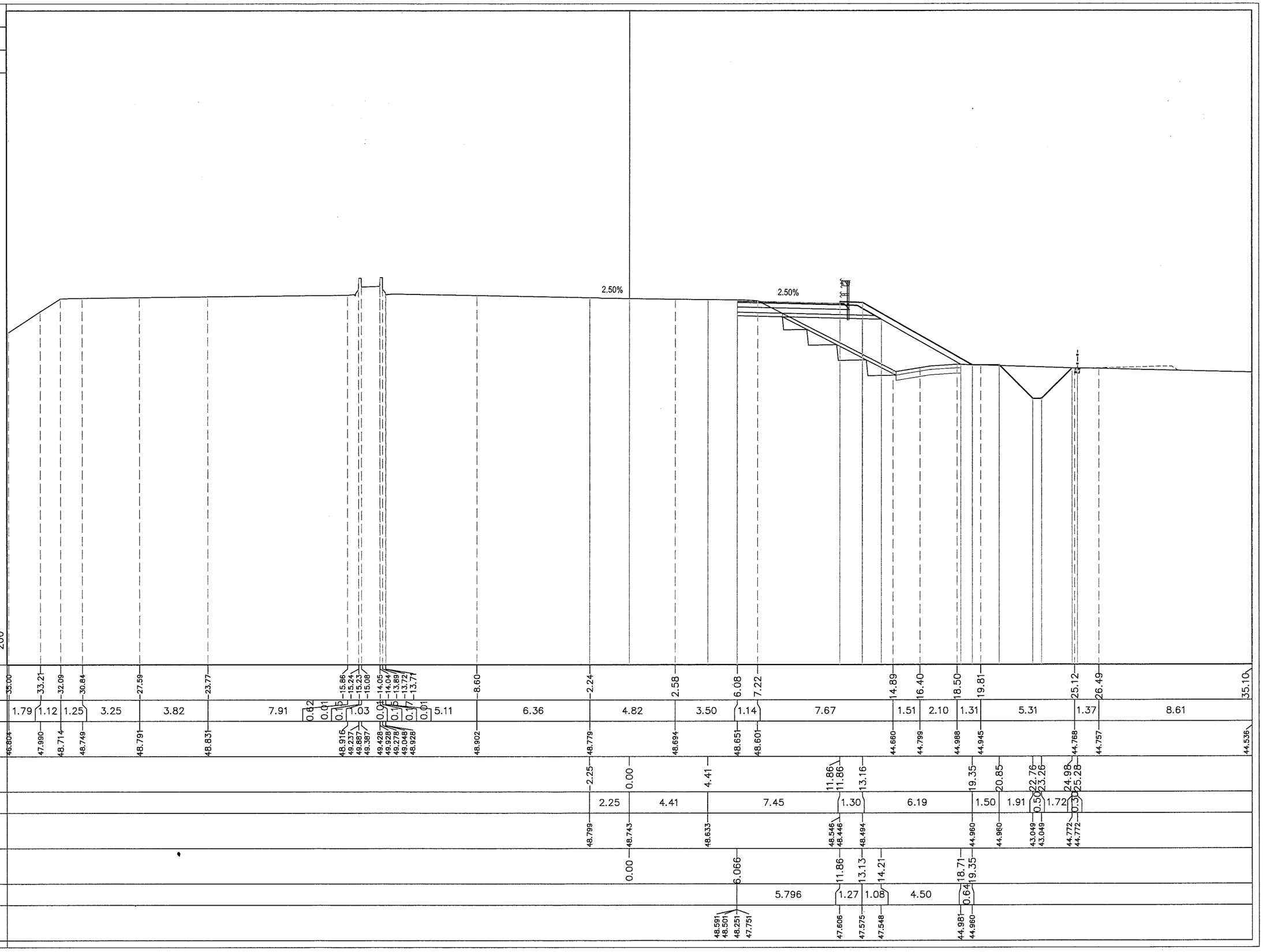

PROFILO RAMO E

SEZIONE E-5

PROGRESSIVA 85.08

| | |
|---|---|
| STERRI E RIPORTI | |
| S1 | 1.45 m² |
| S2 | 0.31 m² |
| Totale S: | 1.76 m² |
| R1 | 0.26 m² |
| R2 | 12.02 m² |
| Totale R: | 12.28 m² |
| BASE | |
| BA1 | 1.49 m² |
| BINDER | |
| BI1 | 0.29 m² |
| BONIFICA | |
| BO1 | 0.99 m² |
| MISTO CEMENTATO | |
| CE1 | 2.35 m² |
| RILEVATO | |
| RI1 | 12.27 m² |
| SCAVO | |
| SC1 | 1.76 m² |
| SCAVO FOSSI | |
| SF1 | 4.51 m² |
| MISTO STABILIZZATO | |
| ST1 | 1.53 m² |
| USURA | |
| US1 | 0.23 m² |
| VEGETALE SCARPATE | |
| VE1 | 2.23 m² |
| VEGETALE FOSSI | |
| VF1 | 0.03 m² |
| GRADONATURA | |
| gr1 | 7.19 m |
| IDROSEMINA | |
| in1 | 8.13 m |
| SCOTICO | |
| sc1 | 9.71 m |
| DEMOLIZIONE PAV. ESISTENTE | |
| D1 | 0.12 m² |

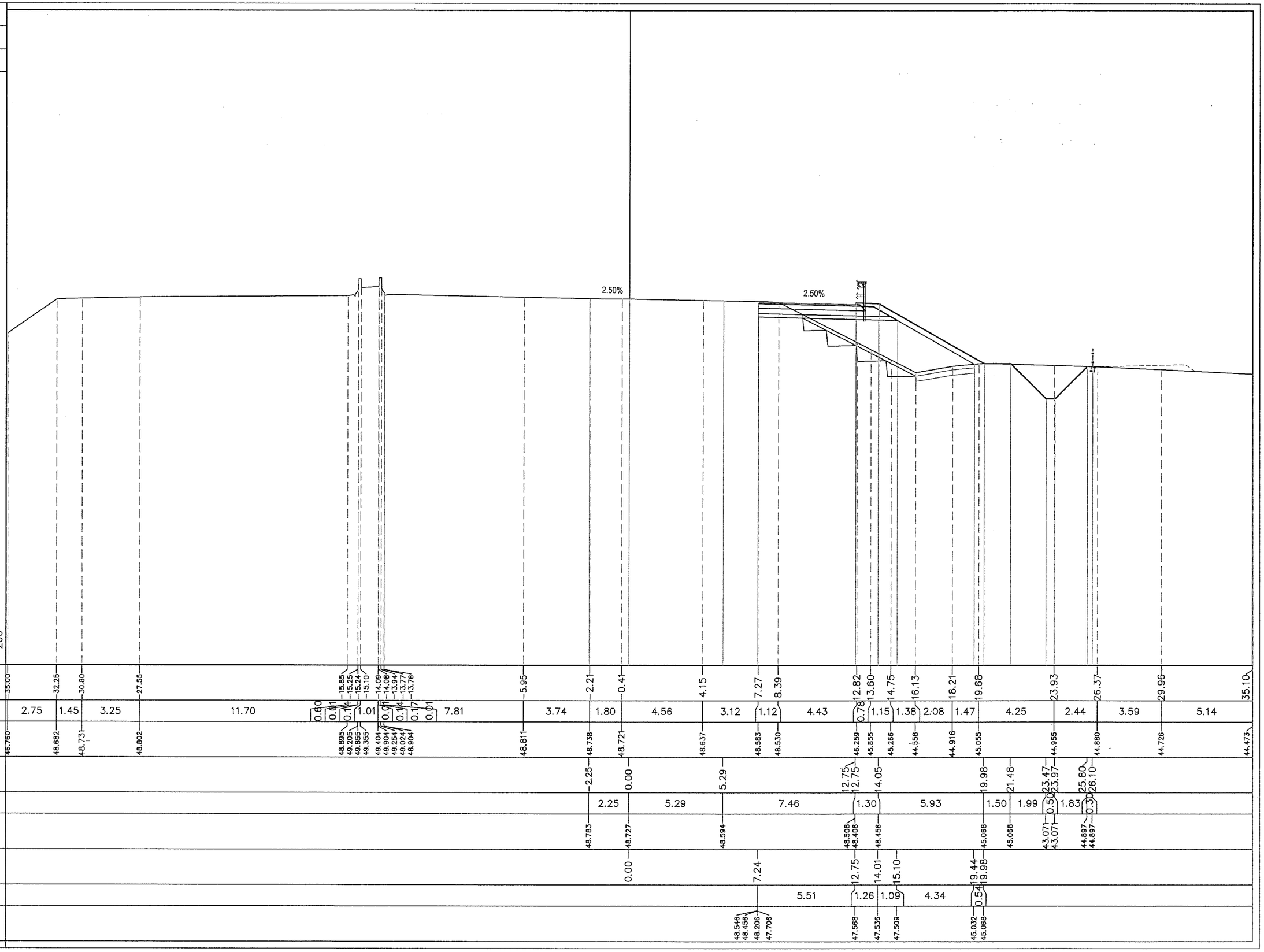

PROFILO RAMO E

SEZIONE E-6

PROGRESSIVA 103.84

| | |
|---|---|
| STERRI E RIPORTI | |
| S1 | 1.50 m² |
| S2 | 0.25 m² |
| Totale S: | 1.75 m² |
| R1 | 0.34 m² |
| R2 | 9.94 m² |
| Totale R: | 10.28 m² |
| BASE | |
| BA1 | 1.28 m² |
| BINDER | |
| BI1 | 0.24 m² |
| BONIFICA | |
| BO1 | 0.81 m² |
| MISTO CEMENTATO | |
| CE1 | 2.11 m² |
| RILEVATO | |
| RI1 | 10.29 m² |
| SCAVO | |
| SC1 | 1.75 m² |
| SCAVO FOSSI | |
| SF1 | 4.57 m² |
| MISTO STABILIZZATO | |
| ST1 | 1.36 m² |
| USURA | |
| US1 | 0.20 m² |
| VEGETALE SCARPATE | |
| VE1 | 2.25 m² |
| GRADONATURA | |
| gr1 | 7.13 m |
| IDROSEMINA | |
| in1 | 8.27 m |
| SCOTICO | |
| sc1 | 9.03 m |
| DEMOLIZIONE PAV. ESISTENTE | |
| D1 | 0.12 m² |

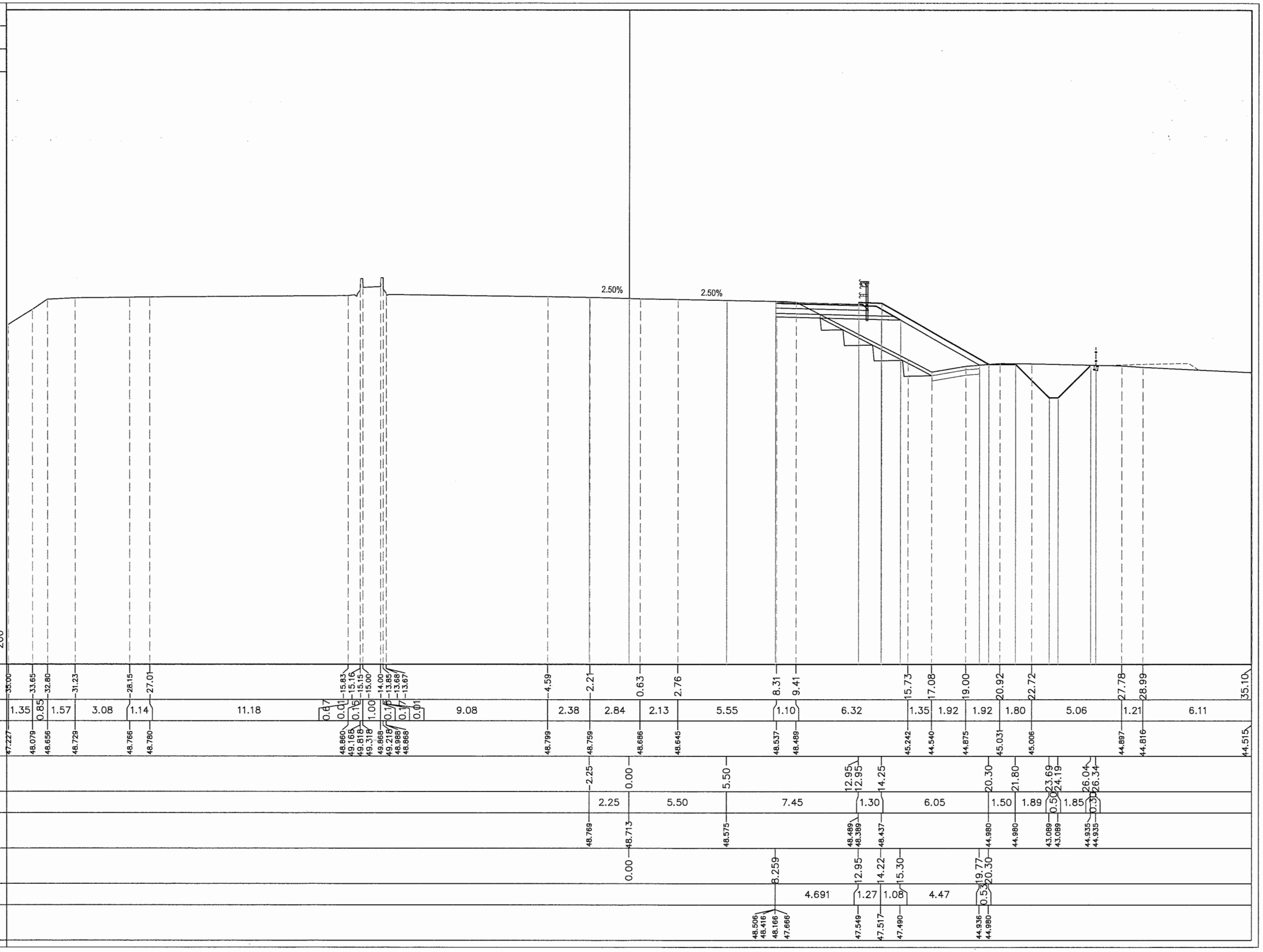

PROFILO RAMO E

SEZIONE E-7

PROGRESSIVA 123.84

| | |
|---|---|
| STERRI E RIPORTI | |
| S1 | 1.39 m² |
| S2 | 0.37 m² |
| Totale S: | 1.76 m² |
| R1 | 0.15 m² |
| R2 | 7.41 m² |
| Totale R: | 7.56 m² |
| BASE | |
| BA1 | 0.97 m² |
| BINDER | |
| BI1 | 0.19 m² |
| BONIFICA | |
| BO1 | 0.58 m² |
| MISTO CEMENTATO | |
| CE1 | 1.75 m² |
| RILEVATO | |
| RI1 | 7.54 m² |
| SCAVO | |
| SC1 | 1.76 m² |
| SCAVO FOSSI | |
| SF1 | 4.29 m² |
| MISTO STABILIZZATO | |
| ST1 | 1.14 m² |
| USURA | |
| US1 | 0.14 m² |
| VEGETALE SCARPATE | |
| VE1 | 2.29 m² |
| GRADONATURA | |
| gr1 | 6.88 m |
| IDROSEMINA | |
| in1 | 8.46 m |
| SCOTICO | |
| sc1 | 7.97 m |
| DEMOLIZIONE PAV. ESISTENTE | |
| D1 | 0.12 m² |

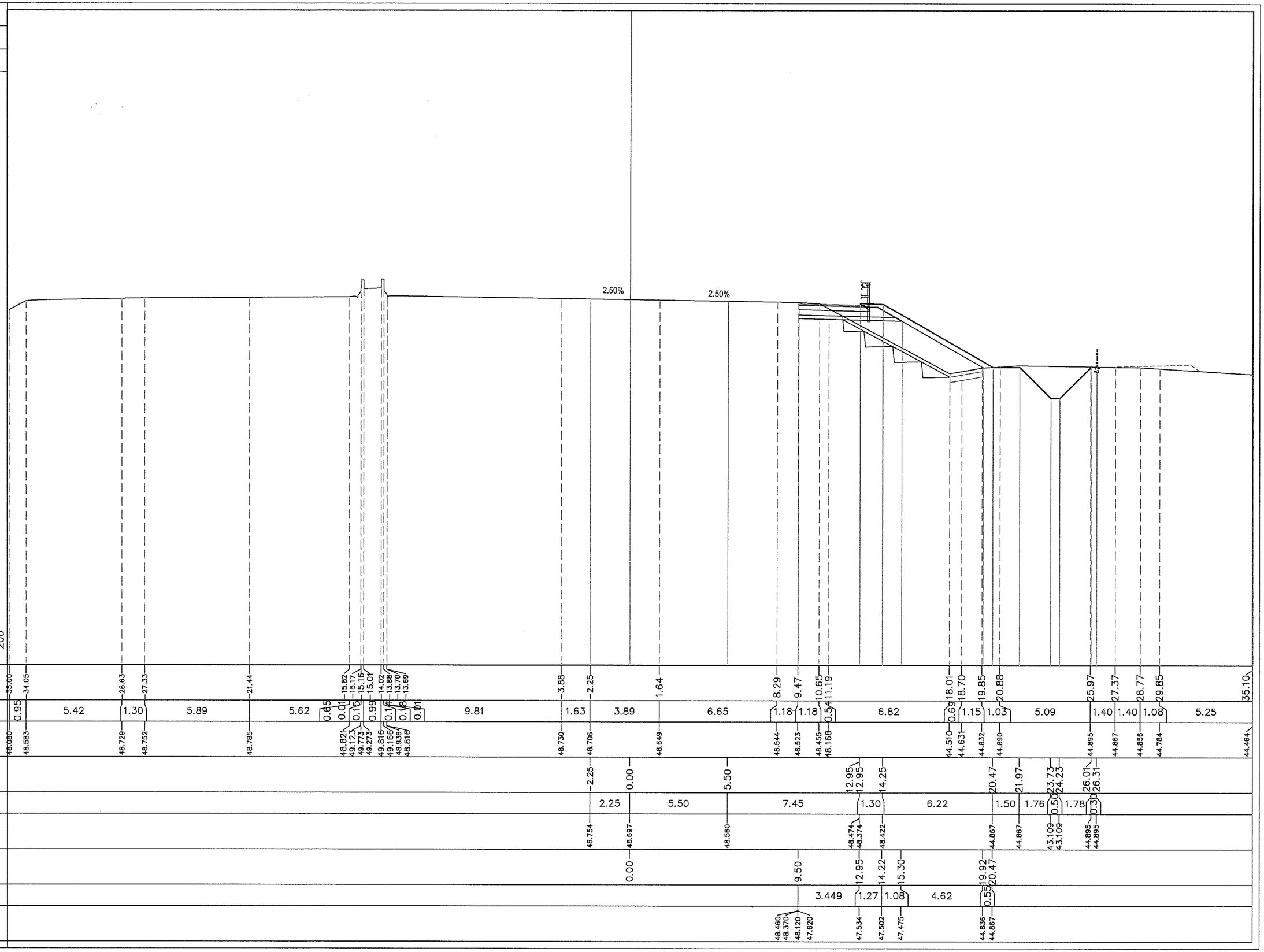

PROFILO RAMO E

SEZIONE E-8

PROGRESSIVA 138.84

| | |
|---|---|
| STERRI E RIPORTI | |
| S1 | 1.65 m² |
| S2 | 0.14 m² |
| Totale S: | 1.79 m² |
| R1 | 0.09 m² |
| R2 | 5.40 m² |
| Totale R: | 5.49 m² |
| BASE | |
| BA1 | 0.79 m² |
| BINDER | |
| BI1 | 0.15 m² |
| BONIFICA | |
| BO1 | 0.40 m² |
| MISTO CEMENTATO | |
| CE1 | 1.52 m² |
| RILEVATO | |
| RI1 | 5.49 m² |
| SCAVO | |
| SC1 | 1.79 m² |
| SCAVO FOSSI | |
| SF1 | 3.86 m² |
| MISTO STABILIZZATO | |
| ST1 | 0.99 m² |
| USURA | |
| US1 | 0.12 m² |
| VEGETALE SCARPATE | |
| VE1 | 2.34 m² |
| GRADONATURA | |
| gr1 | 6.81 m |
| IDROSEMINA | |
| in1 | 8.53 m |
| SCOTICO | |
| sc1 | 7.35 m |
| DEMOLIZIONE PAV. ESISTENTE | |
| D1 | 0.12 m² |

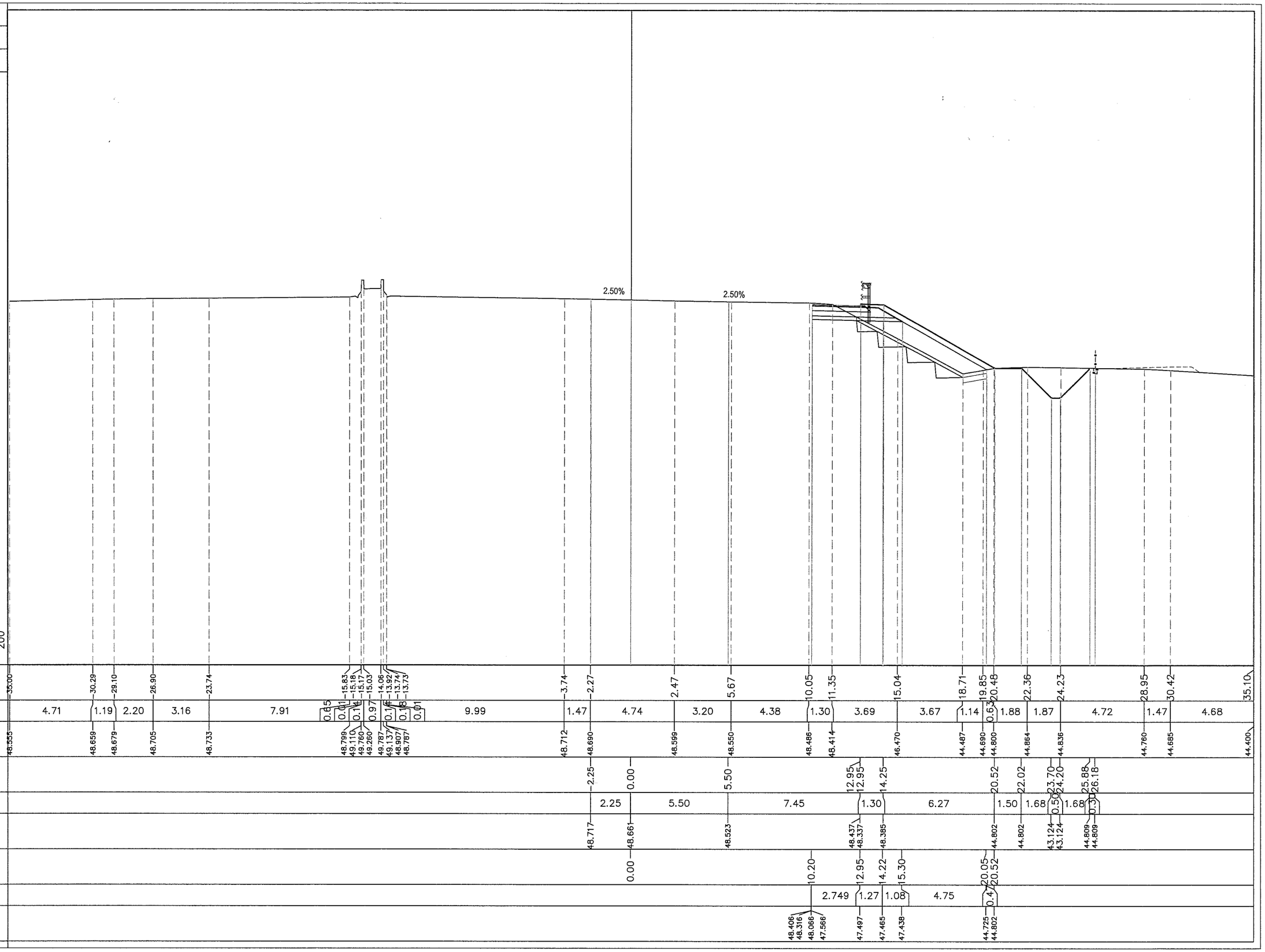

PROFILO RAMO E

SEZIONE E-9

PROGRESSIVA 153.88

| | |
|---|---|
| STERRI E RIPORTI | |
| S1 | 1.86 m² |
| S2 | 0.09 m² |
| Totale S: | 1.95 m² |
| R1 | 0.08 m² |
| R2 | 3.74 m² |
| Totale R: | 3.82 m² |
| BASE | |
| BA1 | 0.68 m² |
| BINDER | |
| BI1 | 0.12 m² |
| BONIFICA | |
| BO1 | 0.26 m² |
| MISTO CEMENTATO | |
| CE1 | 1.37 m² |
| RILEVATO | |
| RI1 | 3.84 m² |
| SCAVO | |
| SC1 | 1.95 m² |
| SCAVO FOSSI | |
| SF1 | 3.47 m² |
| MISTO STABILIZZATO | |
| ST1 | 0.88 m² |
| USURA | |
| US1 | 0.10 m² |
| VEGETALE SCARPATE | |
| VE1 | 2.36 m² |
| GRADONATURA | |
| gr1 | 6.77 m |
| IDROSEMINA | |
| in1 | 8.64 m |
| SCOTICO | |
| sc1 | 6.85 m |
| DEMOLIZIONE PAV. ESISTENTE | |
| D1 | 0.12 m² |

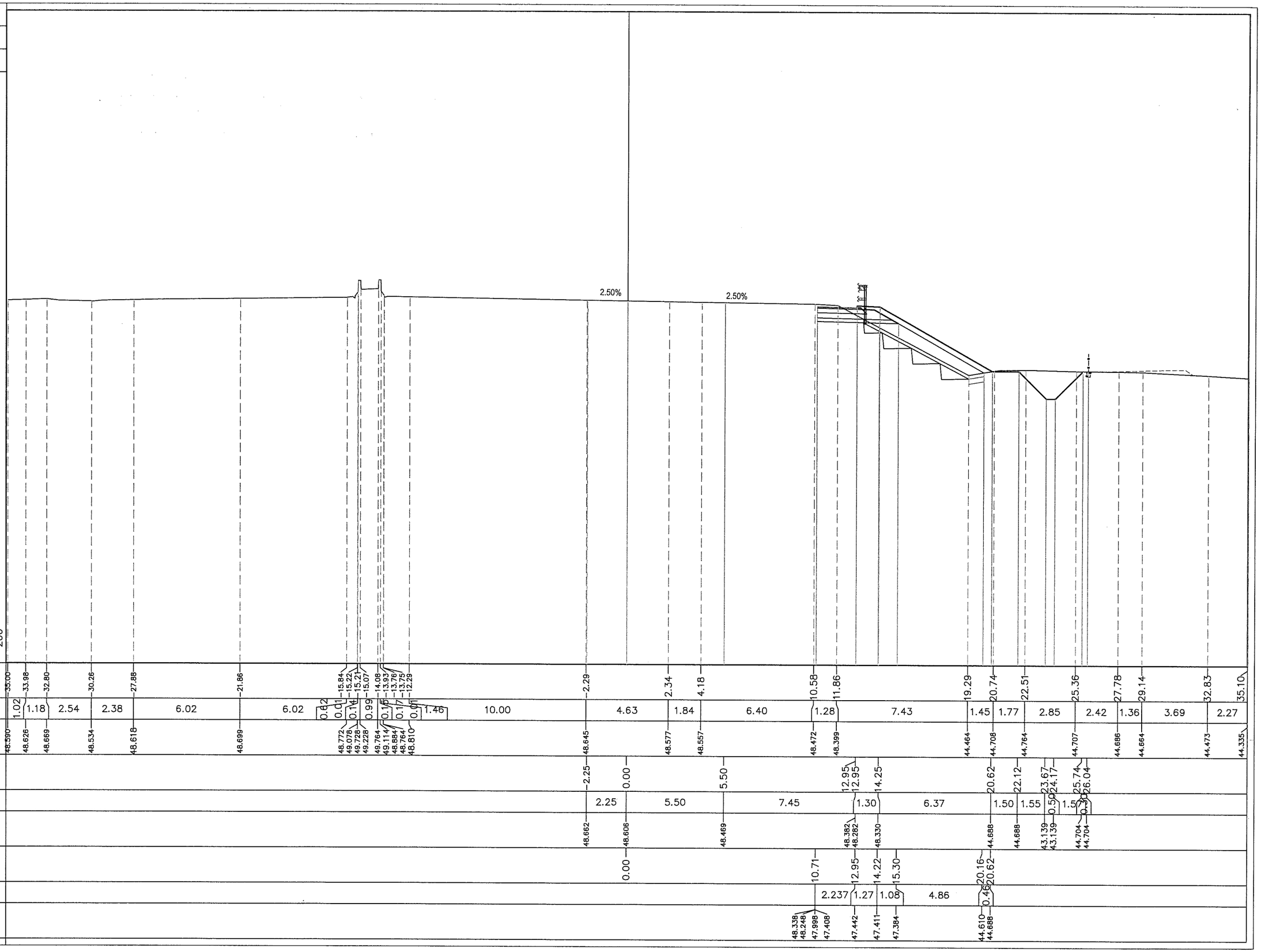

PROFILO RAMO E

SEZIONE E–10

PROGRESSIVA 168.84

| | |
|---|---|
| STERRI E RIPORTI | |
| S1 | 2.09 m² |
| S2 | 0.07 m² |
| Totale S: | 2.16 m² |
| R1 | 0.02 m² |
| R2 | 2.36 m² |
| Totale R: | 2.38 m² |
| BASE | |
| BA1 | 0.57 m² |
| BINDER | |
| BI1 | 0.11 m² |
| BONIFICA | |
| BO1 | 0.19 m² |
| MISTO CEMENTATO | |
| CE1 | 1.25 m² |
| RILEVATO | |
| RI1 | 2.37 m² |
| SCAVO | |
| SC1 | 2.16 m² |
| SCAVO FOSSI | |
| SF1 | 3.14 m² |
| MISTO STABILIZZATO | |
| ST1 | 0.80 m² |
| USURA | |
| US1 | 0.09 m² |
| VEGETALE SCARPATE | |
| VE1 | 2.43 m² |
| GRADONATURA | |
| gr1 | 6.55 m |
| IDROSEMINA | |
| in1 | 8.74 m |
| SCOTICO | |
| sc1 | 6.39 m |
| DEMOLIZIONE PAV. ESISTENTE | |
| D1 | 0.12 m² |

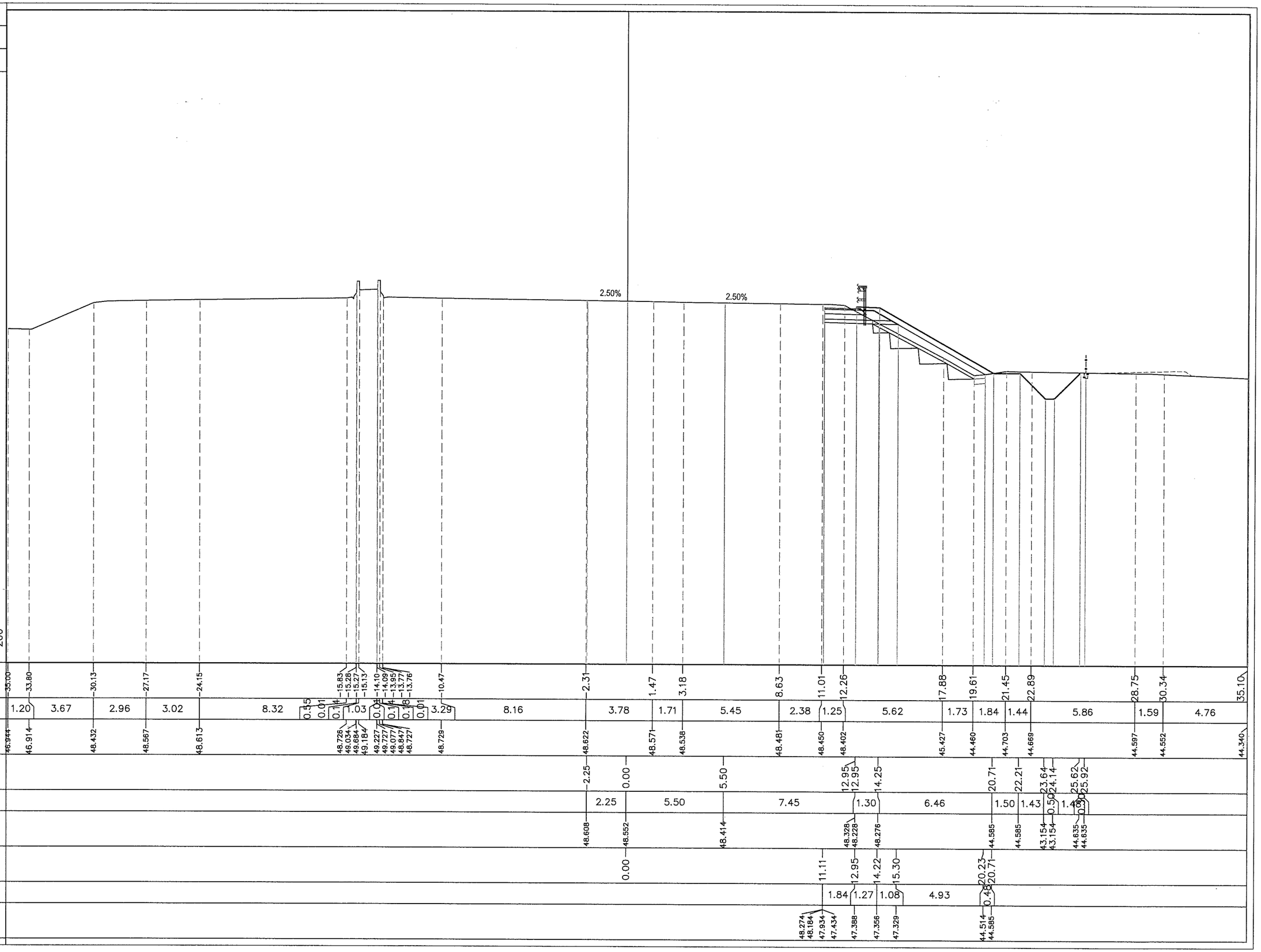

PROFILO RAMO E

SEZIONE E-11

PROGRESSIVA 183.84

| | |
|---|---|
| STERRI E RIPORTI | |
| S1 | 2.30 m² |
| S2 | 0.03 m² |
| S3 | 0.01 m² |
| Totale S: | 2.34 m² |
| R1 | 2.80 m² |
| BASE | |
| BA1 | 0.49 m² |
| BINDER | |
| BI1 | 0.10 m² |
| BONIFICA | |
| BO1 | 0.39 m² |
| MISTO CEMENTATO | |
| CE1 | 1.17 m² |
| RILEVATO | |
| RI1 | 2.80 m² |
| SCAVO | |
| SC1 | 2.33 m² |
| SCAVO FOSSI | |
| SF1 | 2.64 m² |
| MISTO STABILIZZATO | |
| ST1 | 0.74 m² |
| USURA | |
| US1 | 0.07 m² |
| VEGETALE SCARPATE | |
| VE1 | 2.35 m² |
| GRADONATURA | |
| gr1 | 5.29 m |
| IDROSEMINA | |
| in1 | 8.54 m |
| SCOTICO | |
| sc1 | 5.70 m |
| DEMOLIZIONE PAV. ESISTENTE | |
| D1 | 0.12 m² |

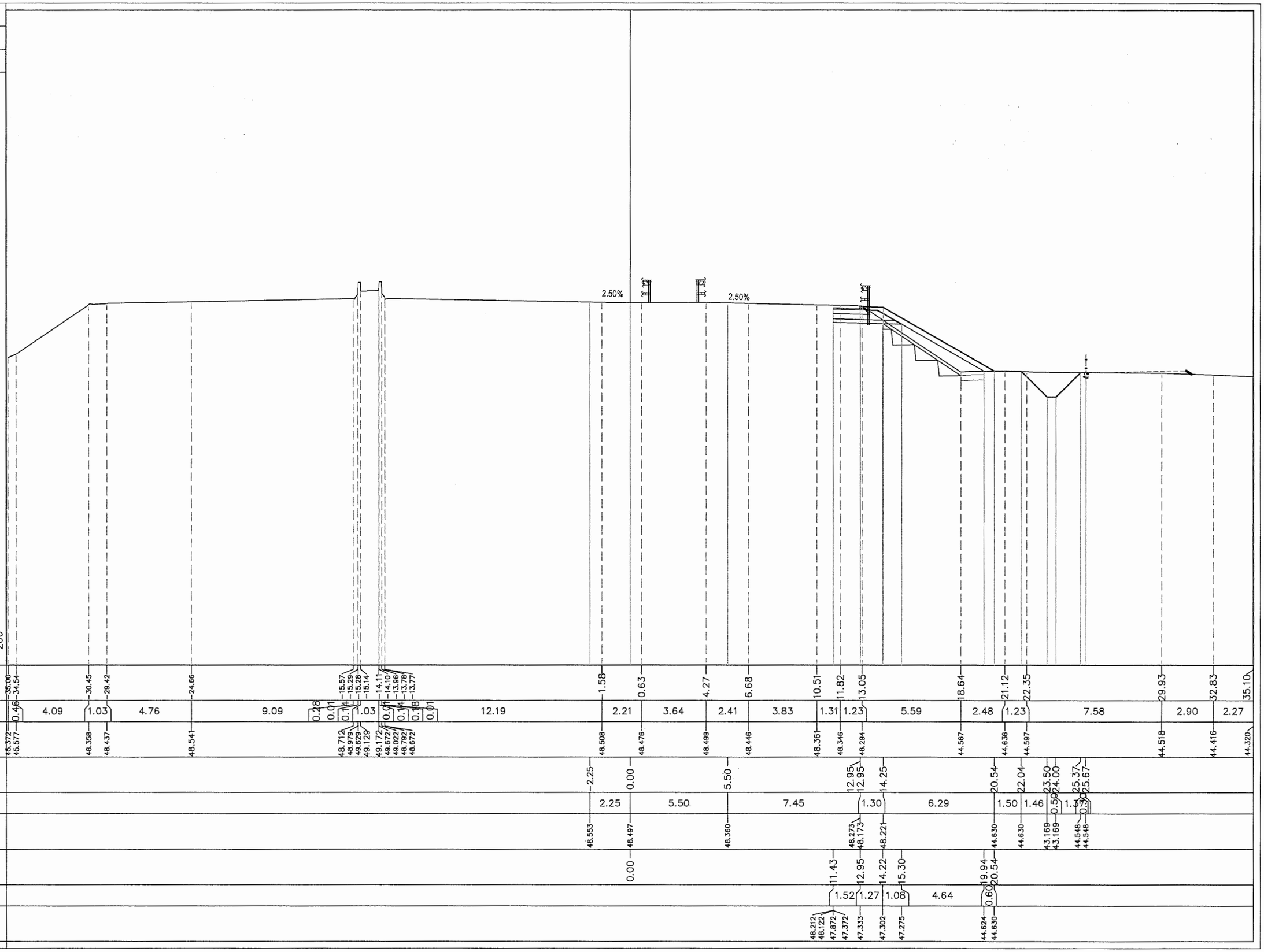

PROFILO RAMO E

SEZIONE E-12

PROGRESSIVA 203.84

| | |
|---|---|
| STERRI E RIPORTI | |
| S1 | 1.74 m² |
| S2 | 0.00 m² |
| Totale S: | 1.74 m² |
| R1 | 0.00 m² |
| R2 | 2.40 m² |
| Totale R: | 2.40 m² |
| BASE | |
| BA1 | 0.42 m² |
| BINDER | |
| BI1 | 0.08 m² |
| BONIFICA | |
| BO1 | 0.19 m² |
| MISTO CEMENTATO | |
| CE1 | 1.13 m² |
| RILEVATO | |
| RI1 | 2.40 m² |
| SCAVO | |
| SC1 | 1.74 m² |
| SCAVO FOSSI | |
| SF1 | 2.58 m² |
| MISTO STABILIZZATO | |
| ST1 | 0.69 m² |
| USURA | |
| US1 | 0.06 m² |
| VEGETALE SCARPATE | |
| VE1 | 2.41 m² |
| GRADONATURA | |
| gr1 | 6.50 m |
| IDROSEMINA | |
| in1 | 8.87 m |
| SCOTICO | |
| sc1 | 6.29 m |
| DEMOLIZIONE PAV. ESISTENTE | |
| D1 | 0.12 m² |

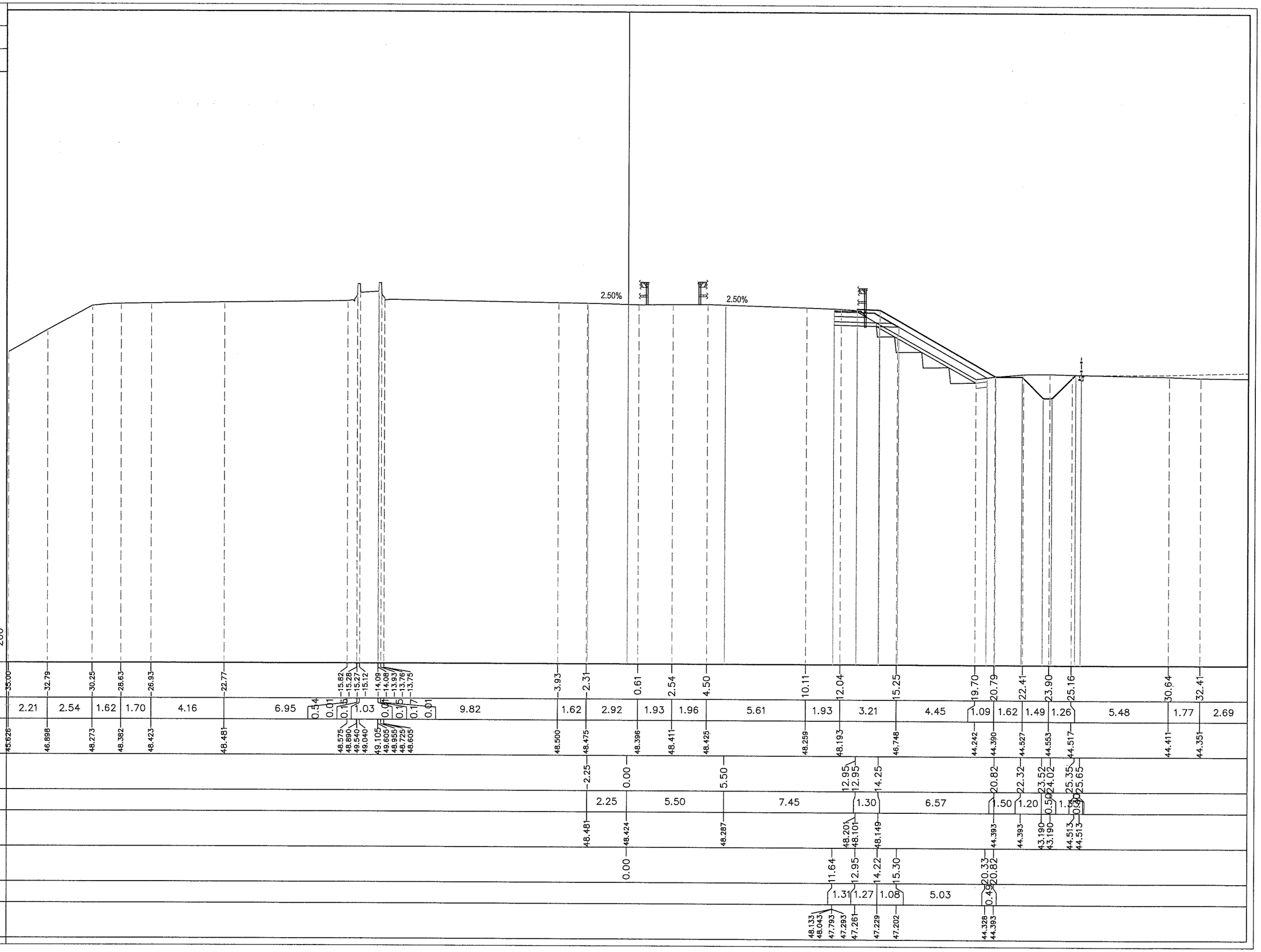

PROFILO RAMO E

SEZIONE E-13

PROGRESSIVA 213.16

| | |
|---|---|
| STERRI E RIPORTI | |
| S1 | 1.58 m² |
| S2 | 0.00 m² |
| Totale S: | 1.58 m² |
| R1 | 0.01 m² |
| R2 | 3.13 m² |
| Totale R: | 3.14 m² |
| BASE | |
| BA1 | 0.41 m² |
| BINDER | |
| BI1 | 0.09 m² |
| BONIFICA | |
| BO1 | 0.22 m² |
| MISTO CEMENTATO | |
| CE1 | 1.09 m² |
| RILEVATO | |
| RI1 | 3.14 m² |
| SCAVO | |
| SC1 | 1.59 m² |
| MISTO STABILIZZATO | |
| ST1 | 0.69 m² |
| USURA | |
| US1 | 0.05 m² |
| VEGETALE SCARPATE | |
| VE1 | 2.00 m² |
| GRADONATURA | |
| gr1 | 6.79 m |
| IDROSEMINA | |
| in1 | 7.57 m |
| SCOTICO | |
| sc1 | 6.60 m |
| DEMOLIZIONE PAV. ESISTENTE | |
| D1 | 0.12 m² |

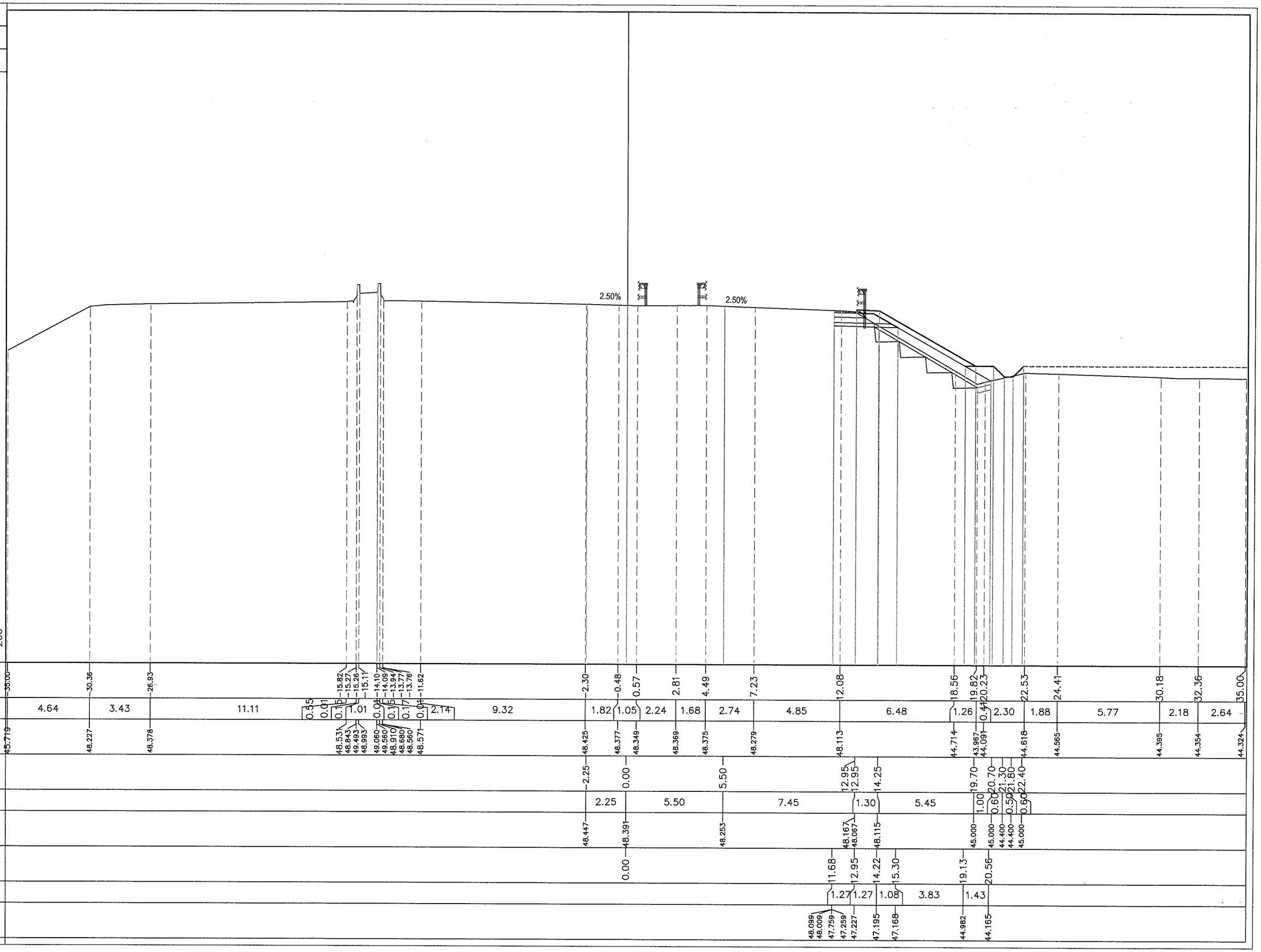

PROFILO RAMO E

SEZIONE E-14

PROGRESSIVA 223.84

| | |
|---|---|
| STERRI E RIPORTI | |
| S1 | 1.54 m² |
| R1 | 0.00 m² |
| R2 | 0.01 m² |
| R3 | 4.09 m² |
| Totale R: | 4.10 m² |
| BASE | |
| BA1 | 0.43 m² |
| BINDER | |
| BI1 | 0.07 m² |
| BONIFICA | |
| BO1 | 0.28 m² |
| MISTO CEMENTATO | |
| CE1 | 1.11 m² |
| RILEVATO | |
| RI1 | 4.08 m² |
| SCAVO | |
| SC1 | 1.54 m² |
| MISTO STABILIZZATO | |
| ST1 | 0.68 m² |
| USURA | |
| US1 | 0.06 m² |
| VEGETALE SCARPATE | |
| VE1 | 1.99 m² |
| GRADONATURA | |
| gr1 | 6.86 m |
| IDROSEMINA | |
| in1 | 7.46 m |
| SCOTICO | |
| sc1 | 6.80 m |
| DEMOLIZIONE PAV. ESISTENTE | |
| D1 | 0.12 m² |

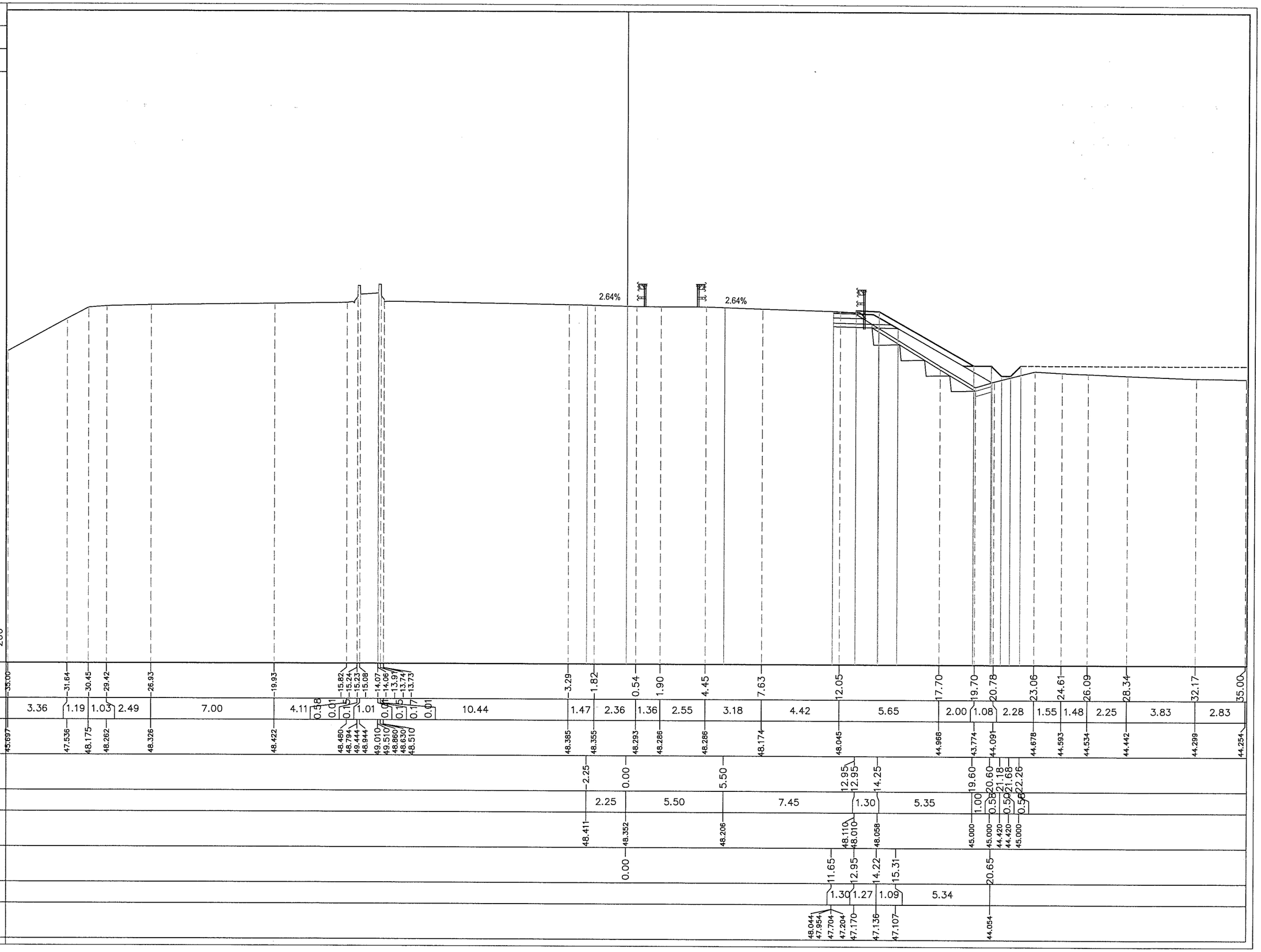

PROFILO RAMO E

SEZIONE E-15

PROGRESSIVA 246.68

| | |
|---|---|
| STERRI E RIPORTI | |
| S1 | 1.77 m² |
| S2 | 0.00 m² |
| Totale S: | 1.77 m² |
| R1 | 2.73 m² |
| BASE | |
| BA1 | 0.46 m² |
| BINDER | |
| BI1 | 0.08 m² |
| BONIFICA | |
| BO1 | 0.23 m² |
| MISTO CEMENTATO | |
| CE1 | 1.15 m² |
| RILEVATO | |
| RI1 | 2.73 m² |
| SCAVO | |
| SC1 | 1.77 m² |
| MISTO STABILIZZATO | |
| ST1 | 0.73 m² |
| USURA | |
| US1 | 0.06 m² |
| VEGETALE SCARPATE | |
| VE1 | 1.89 m² |
| GRADONATURA | |
| gr1 | 6.54 m |
| IDROSEMINA | |
| in1 | 7.14 m |
| SCOTICO | |
| sc1 | 6.48 m |
| DEMOLIZIONE PAV. ESISTENTE | |
| D1 | 0.12 m² |

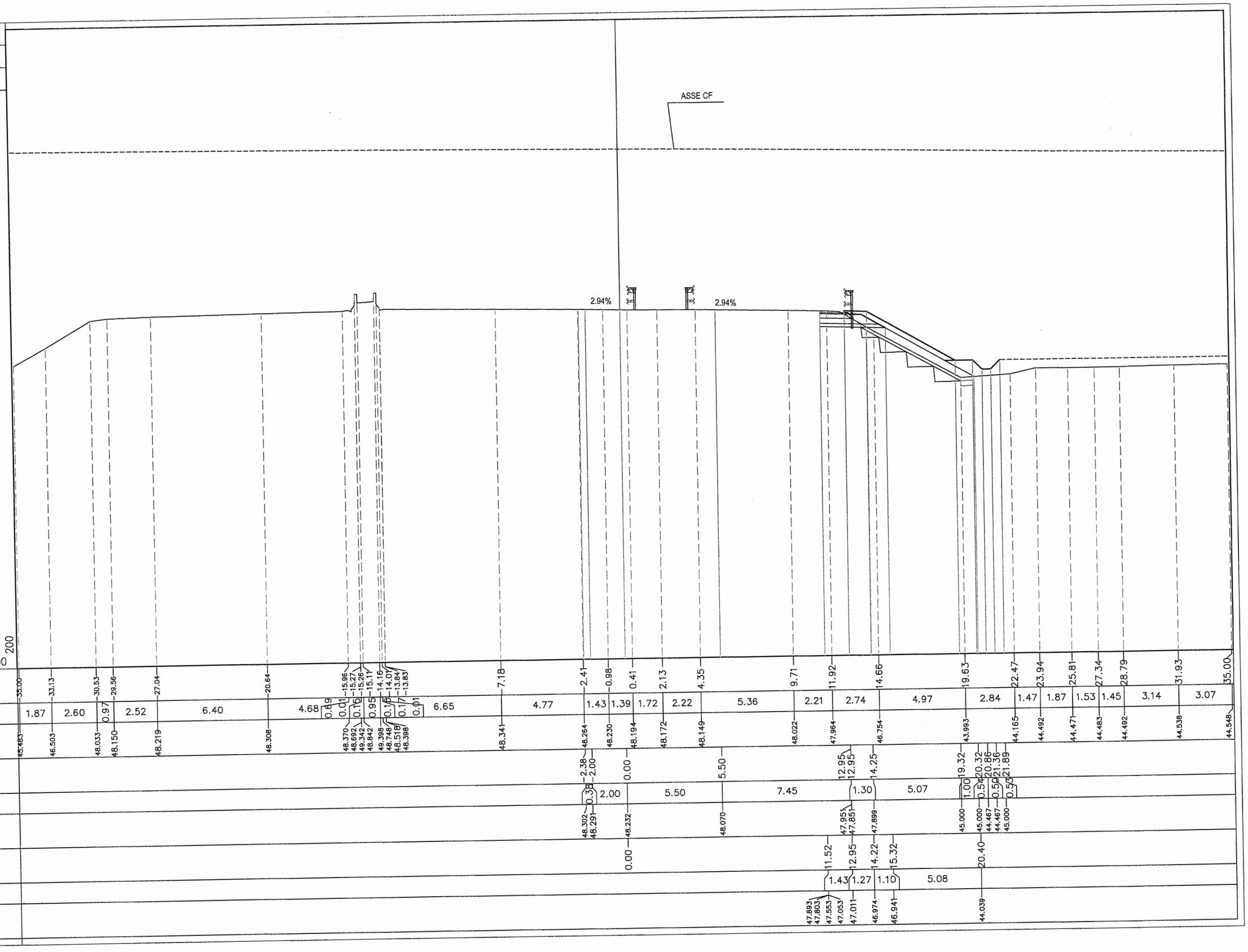

PROFILO RAMO E

SEZIONE E–16

PROGRESSIVA 263.78

| | |
|---|---|
| BASE | |
| BA1 | 3.95 m² |
| BINDER | |
| BI1 | 0.80 m² |
| MISTO CEMENTATO | |
| CE1 | 5.34 m² |
| DEMOLIZIONE PAV. ESISTENTE | |
| D1 | 0.83 m² |
| D2 | 2.25 m² |
| Totale: | 3.08 m² |
| SCAVO | |
| SC1 | 0.02 m² |
| SC2 | 11.40 m² |
| Totale: | 11.42 m² |
| MISTO STABILIZZATO | |
| ST1 | 3.42 m² |
| USURA | |
| US1 | 0.64 m² |
| VEGETALE SCARPATE | |
| VE1 | 1.80 m² |
| IDROSEMINA | |
| in1 | 6.87 m |

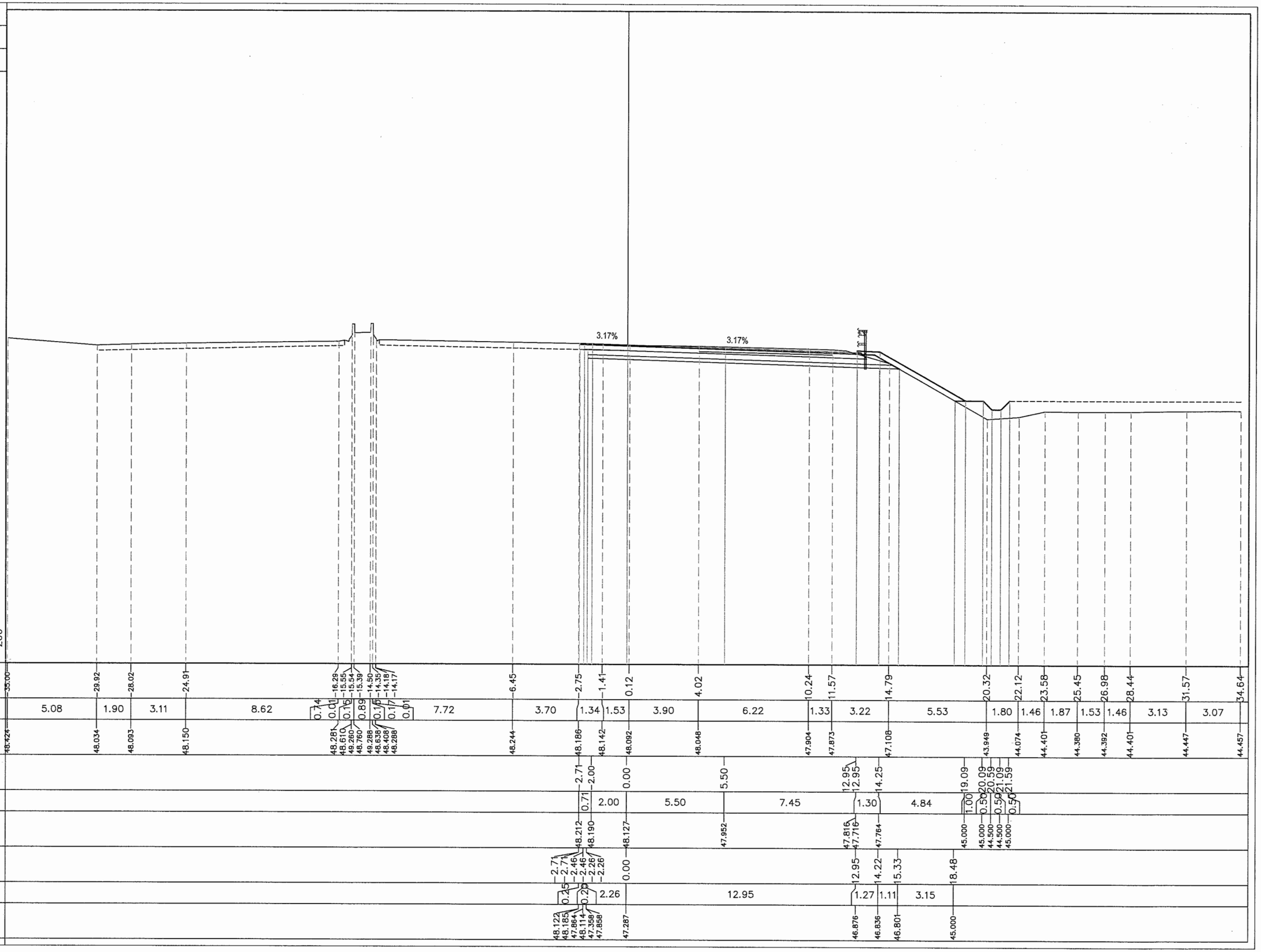

PROFILO RAMO E

SEZIONE E-17

PROGRESSIVA 283.70

| | |
|---|---|
| BASE | |
| BA1 | 4.10 m² |
| BINDER | |
| BI1 | 0.79 m² |
| MISTO CEMENTATO | |
| CE1 | 5.44 m² |
| DEMOLIZIONE PAV. ESISTENTE | |
| D1 | 0.70 m² |
| D2 | 2.70 m² |
| Totale: | 3.40 m² |
| SCAVO | |
| SC1 | 0.01 m² |
| SC2 | 11.47 m² |
| Totale: | 11.48 m² |
| MISTO STABILIZZATO | |
| ST1 | 3.61 m² |
| USURA | |
| US1 | 0.66 m² |
| VEGETALE SCARPATE | |
| VE1 | 1.71 m² |
| IDROSEMINA | |
| in1 | 6.55 m |

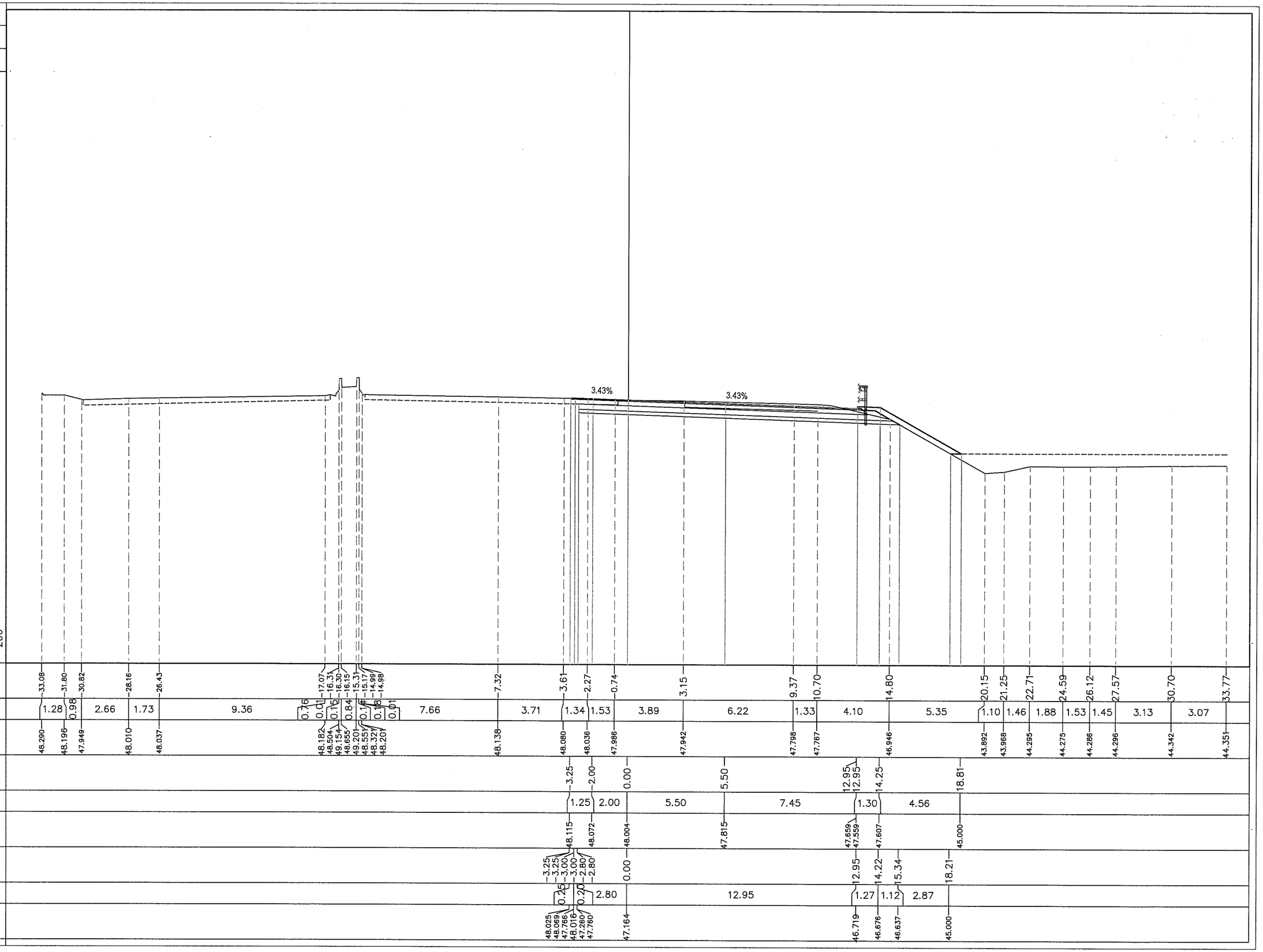

PROFILO RAMO E

SEZIONE E--18

PROGRESSIVA 298.66

| | |
|---|---|
| BASE | |
| BA1 | 4.09 m² |
| BINDER | |
| BI1 | 0.81 m² |
| MISTO CEMENTATO | |
| CE1 | 5.45 m² |
| DEMOLIZIONE PAV. ESISTENTE | |
| D1 | 0.43 m² |
| D2 | 2.34 m² |
| Totale: | 2.77 m² |
| SCAVO | |
| SC1 | 11.87 m² |
| SC2 | 0.02 m² |
| Totale: | 11.89 m² |
| SCAVO FOSSI | |
| SF1 | 4.87 m² |
| MISTO STABILIZZATO | |
| ST1 | 3.61 m² |
| USURA | |
| US1 | 0.67 m² |
| VEGETALE SCARPATE | |
| VE1 | 2.05 m² |
| IDROSEMINA | |
| in1 | 7.46 m |

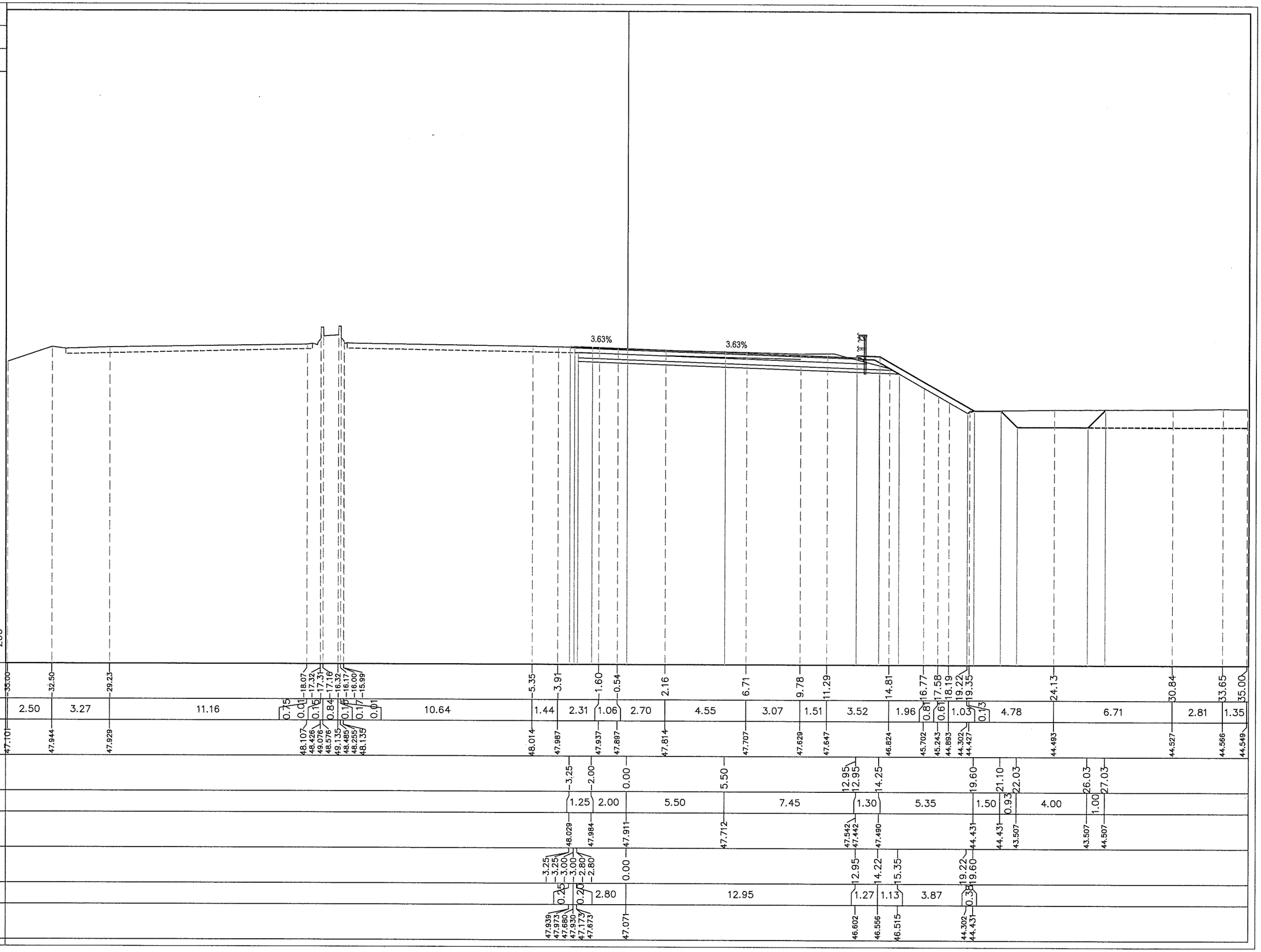

PROFILO RAMO E

SEZIONE E–19

PROGRESSIVA 315.61

| | |
|---|---|
| BASE | |
| BA1 | 4.09 m² |
| BINDER | |
| BI1 | 0.81 m² |
| BONIFICA | |
| BO1 | 0.67 m² |
| MISTO CEMENTATO | |
| CE1 | 5.38 m² |
| DEMOLIZIONE PAV. ESISTENTE | |
| D1 | 2.31 m² |
| RILEVATO | |
| RI1 | 8.38 m² |
| SCAVO | |
| SC1 | 8.39 m² |
| SCAVO FOSSI | |
| SF1 | 4.21 m² |
| MISTO STABILIZZATO | |
| ST1 | 3.68 m² |
| USURA | |
| US1 | 0.66 m² |
| VEGETALE SCARPATE | |
| VE1 | 1.98 m² |
| GRADONATURA | |
| gr1 | 6.12 m |
| IDROSEMINA | |
| in1 | 7.39 m |
| SCOTICO | |
| sc1 | 7.60 m |

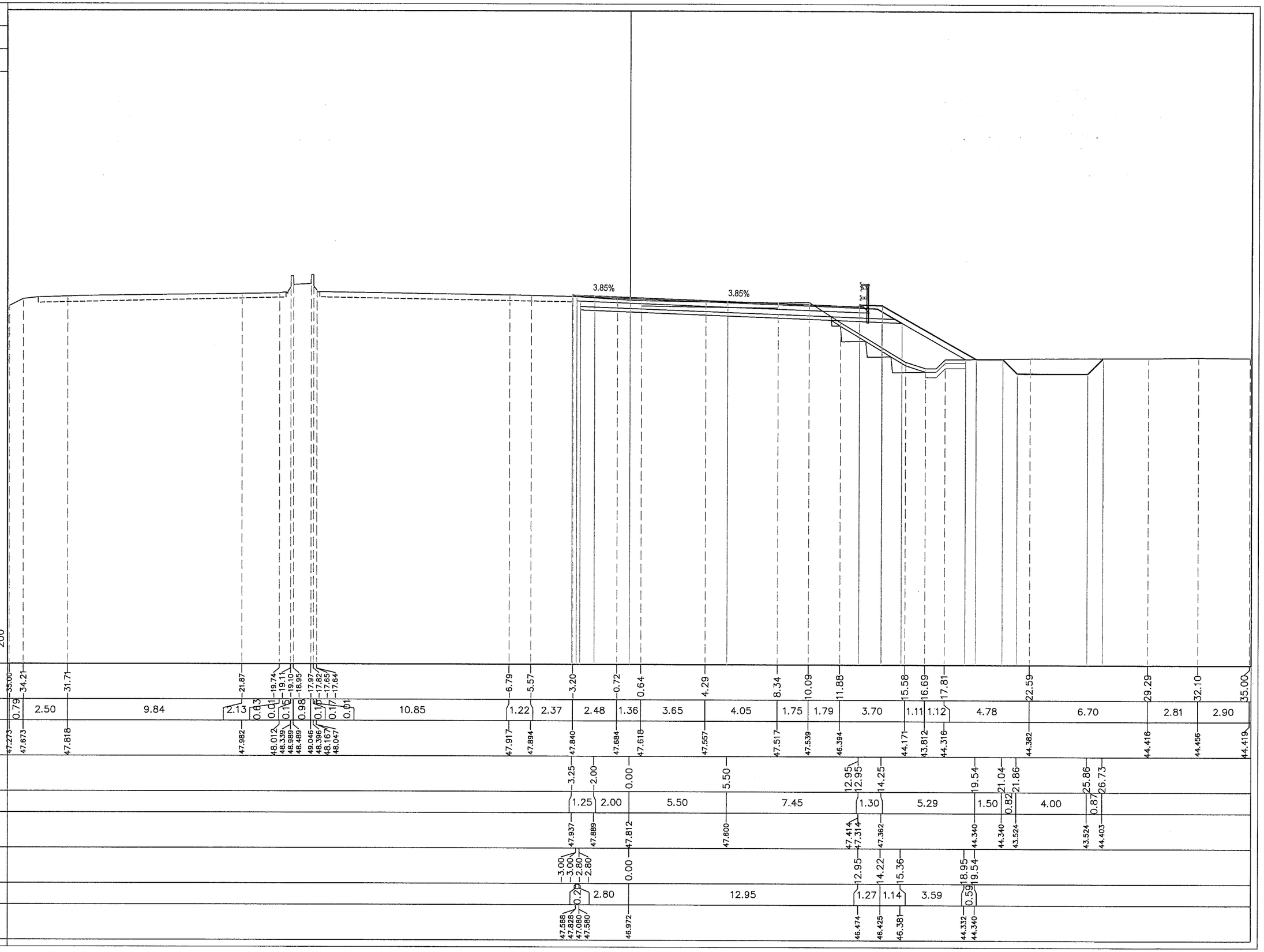

PROFILO RAMO E

SEZIONE E-20

PROGRESSIVA 322.81

| | |
|---|---|
| BASE | |
| BA1 | 4.38 m² |
| BINDER | |
| BI1 | 0.88 m² |
| BONIFICA | |
| BO1 | 0.98 m² |
| MISTO CEMENTATO | |
| CE1 | 5.76 m² |
| DEMOLIZIONE PAV. ESISTENTE | |
| D1 | 2.31 m² |
| RILEVATO | |
| RI1 | 10.69 m² |
| SCAVO | |
| SC1 | 7.42 m² |
| SCAVO FOSSI | |
| SF1 | 3.94 m² |
| MISTO STABILIZZATO | |
| ST1 | 3.82 m² |
| USURA | |
| US1 | 0.70 m² |
| VEGETALE SCARPATE | |
| VE1 | 2.00 m² |
| GRADONATURA | |
| gr1 | 6.13 m |
| IDROSEMINA | |
| in1 | 7.45 m |
| SCOTICO | |
| sc1 | 8.62 m |

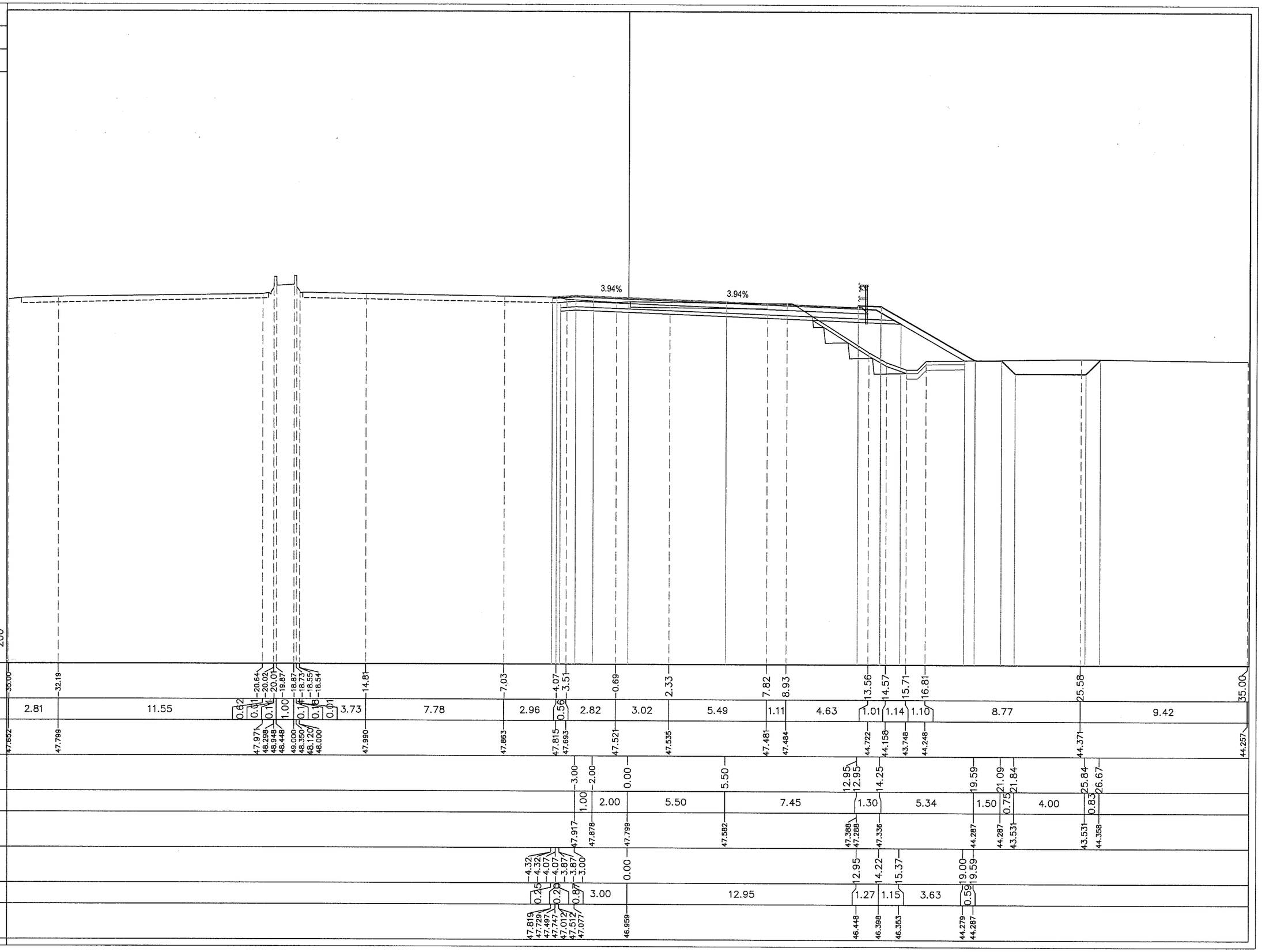

PROFILO RAMO E

SEZIONE E-21

PROGRESSIVA 322.91

| | |
|---|---|
| BASE | |
| BA1 | 1.46 m² |
| BINDER | |
| BI1 | 0.31 m² |
| MISTO CEMENTATO | |
| CE1 | 1.69 m² |
| DEMOLIZIONE PAV. ESISTENTE | |
| D1 | 0.49 m² |
| SCAVO | |
| SC1 | 2.93 m² |
| MISTO STABILIZZATO | |
| ST1 | 1.13 m² |
| USURA | |
| US1 | 0.25 m² |

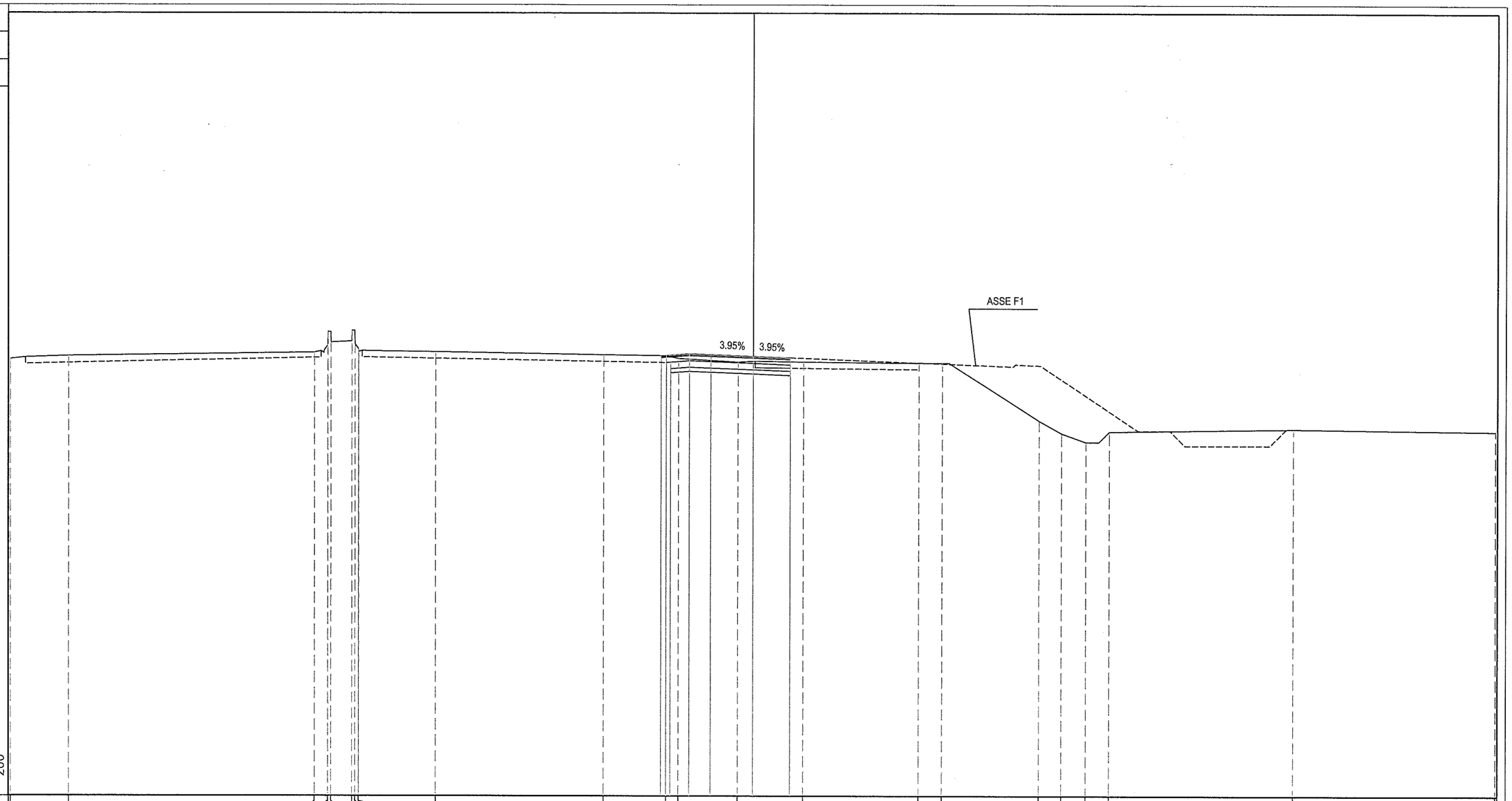


| | | |

PROFILO RAMO E

SEZIONE E-22

PROGRESSIVA 340.00

| | |
|---|---|
| BASE | |
| BA1 | 1.05 m² |
| BINDER | |
| BI1 | 0.25 m² |
| MISTO CEMENTATO | |
| CE1 | 1.72 m² |
| DEMOLIZIONE PAV. ESISTENTE | |
| D1 | 0.91 m² |
| RILEVATO | |
| RI1 | 0.68 m² |
| RI2 | 0.45 m² |
| Totale: | 1.13 m² |
| SCAVO | |
| SC1 | 0.04 m² |
| USURA | |
| US1 | 0.20 m² |
| VEGETALE SCARPATE | |
| VE1 | 0.45 m² |
| IDROSEMINA | |
| in1 | 2.39 m |
| SCOTICO | |
| sc1 | 3.52 m |

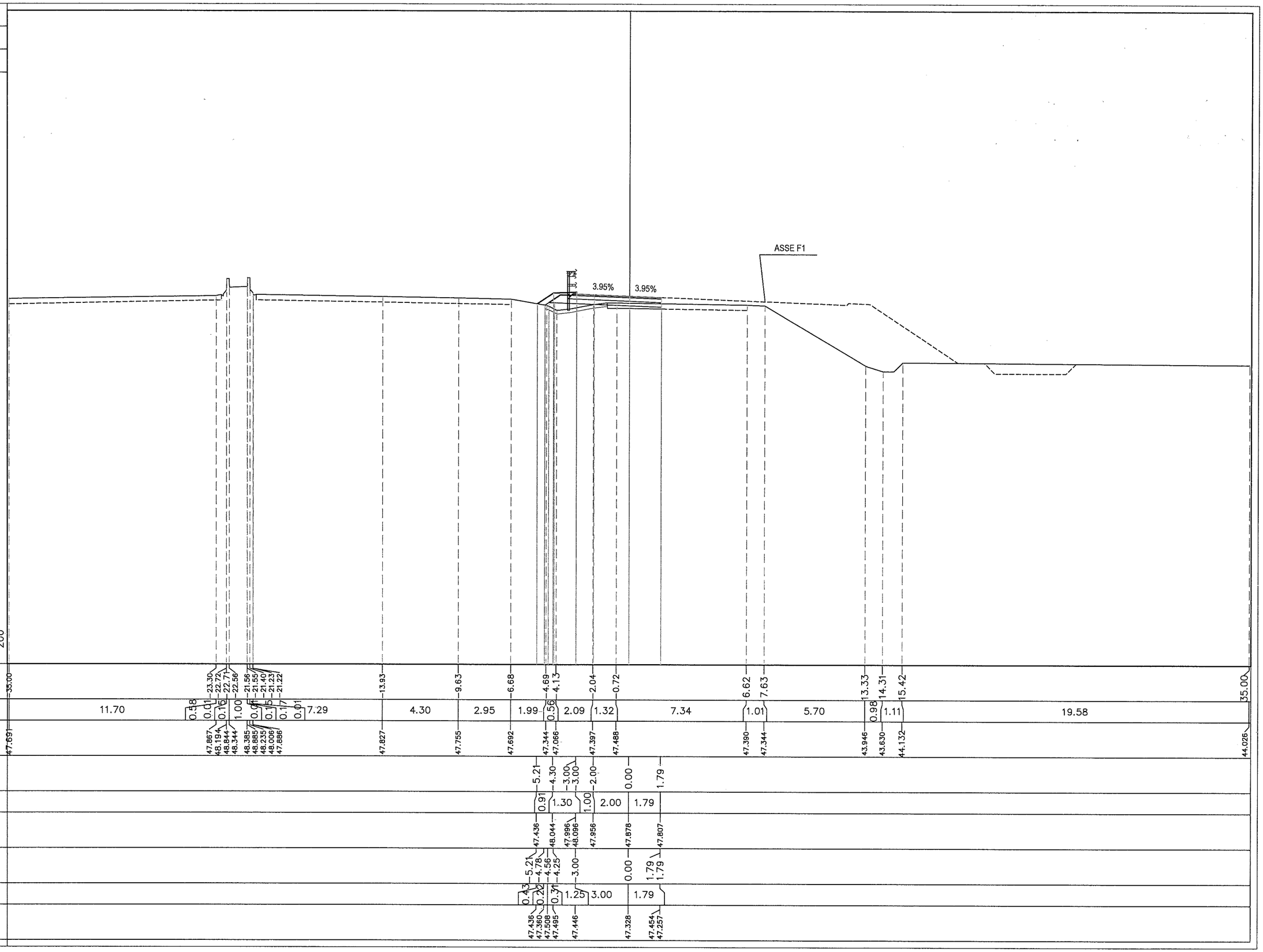

PROFILO RAMO E

SEZIONE E-23

PROGRESSIVA 360.00

| | |
|---|---|
| BASE | |
| BA1 | 1.09 m² |
| BINDER | |
| BI1 | 0.26 m² |
| BONIFICA | |
| BO1 | 0.42 m² |
| MISTO CEMENTATO | |
| CE1 | 1.80 m² |
| DEMOLIZIONE PAV. ESISTENTE | |
| D1 | 1.25 m² |
| RILEVATO | |
| RI1 | 4.90 m² |
| USURA | |
| US1 | 0.21 m² |
| VEGETALE SCARPATE | |
| VE1 | 0.96 m² |
| GRADONATURA | |
| gr1 | 3.02 m |
| IDROSEMINA | |
| in1 | 4.14 m |
| SCOTICO | |
| sc1 | 4.28 m |

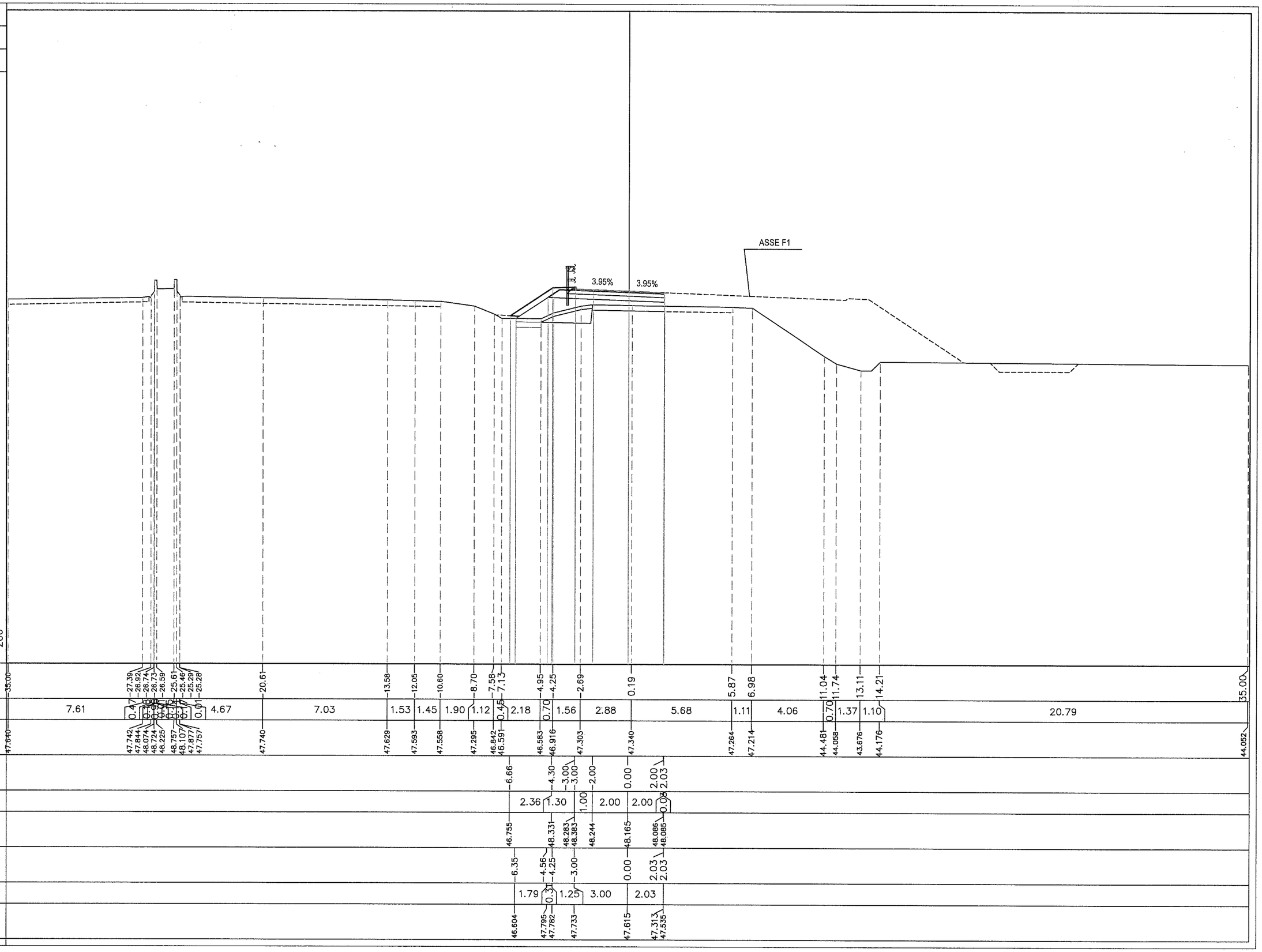

PROFILO RAMO E

SEZIONE E-24

PROGRESSIVA 374.53

| | |
|---|---|
| BASE | |
| BA1 | 1.14 m² |
| BINDER | |
| BI1 | 0.26 m² |
| BONIFICA | |
| BO1 | 0.78 m² |
| MISTO CEMENTATO | |
| CE1 | 1.84 m² |
| DEMOLIZIONE PAV. ESISTENTE | |
| D1 | 1.17 m² |
| RILEVATO | |
| RI1 | 12.51 m² |
| USURA | |
| US1 | 0.21 m² |
| VEGETALE SCARPATE | |
| VE1 | 1.22 m² |
| GRADONATURA | |
| gr1 | 5.32 m |
| IDROSEMINA | |
| in1 | 5.02 m |
| SCOTICO | |
| sc1 | 7.34 m |

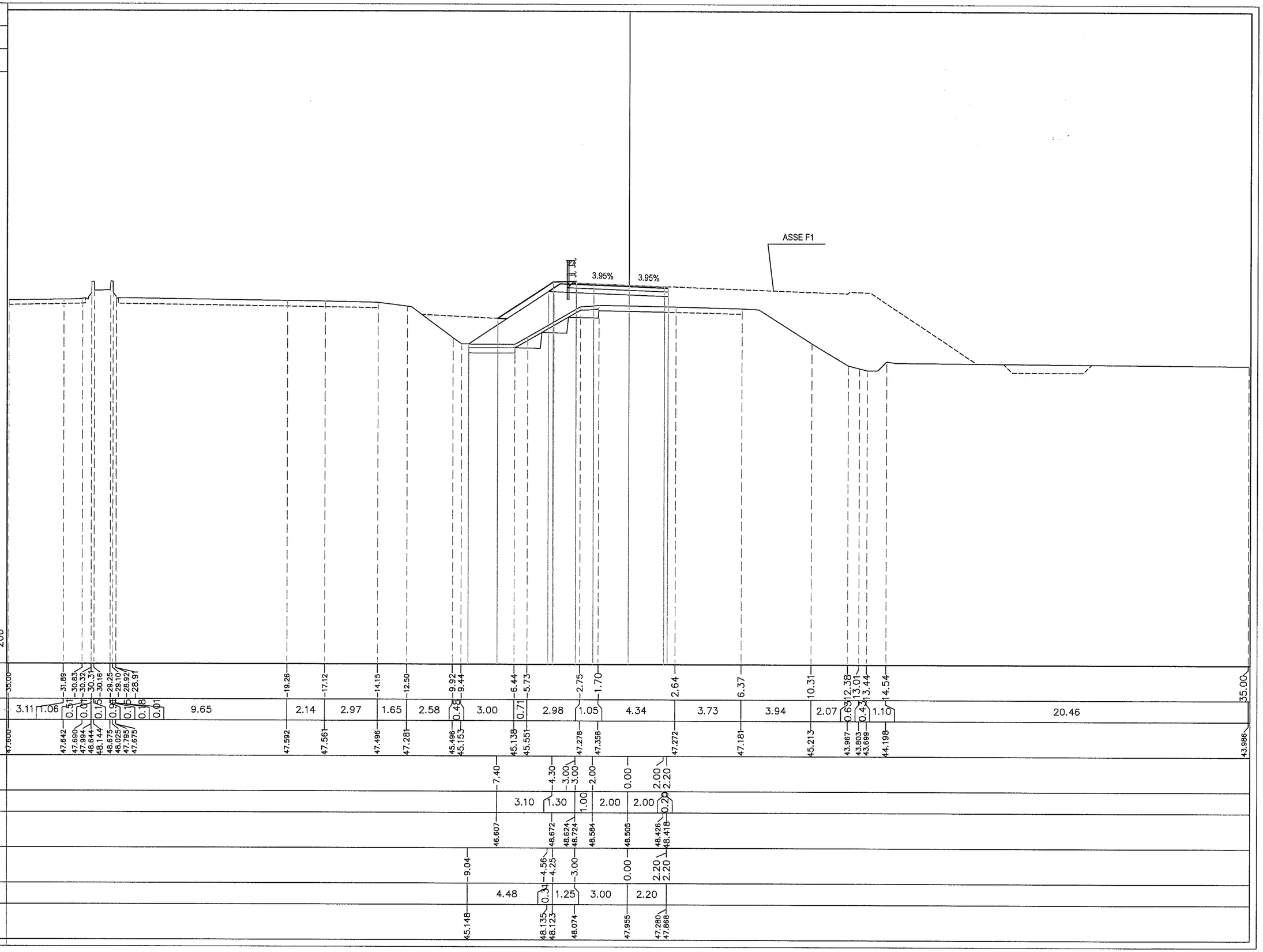

PROFILO RAMO E

SEZIONE E–25

PROGRESSIVA 400.00

| | |
|---|---|
| BASE | |
| BA1 | 1.22 m² |
| BINDER | |
| BI1 | 0.30 m² |
| BONIFICA | |
| BO1 | 0.87 m² |
| MISTO CEMENTATO | |
| CE1 | 1.96 m² |
| DEMOLIZIONE PAV. ESISTENTE | |
| D1 | 0.58 m² |
| RILEVATO | |
| RI1 | 28.15 m² |
| USURA | |
| US1 | 0.24 m² |
| VEGETALE SCARPATE | |
| VE1 | 1.73 m² |
| GRADONATURA | |
| gr1 | 9.63 m |
| IDROSEMINA | |
| in1 | 6.72 m |
| SCOTICO | |
| sc1 | 11.76 m |

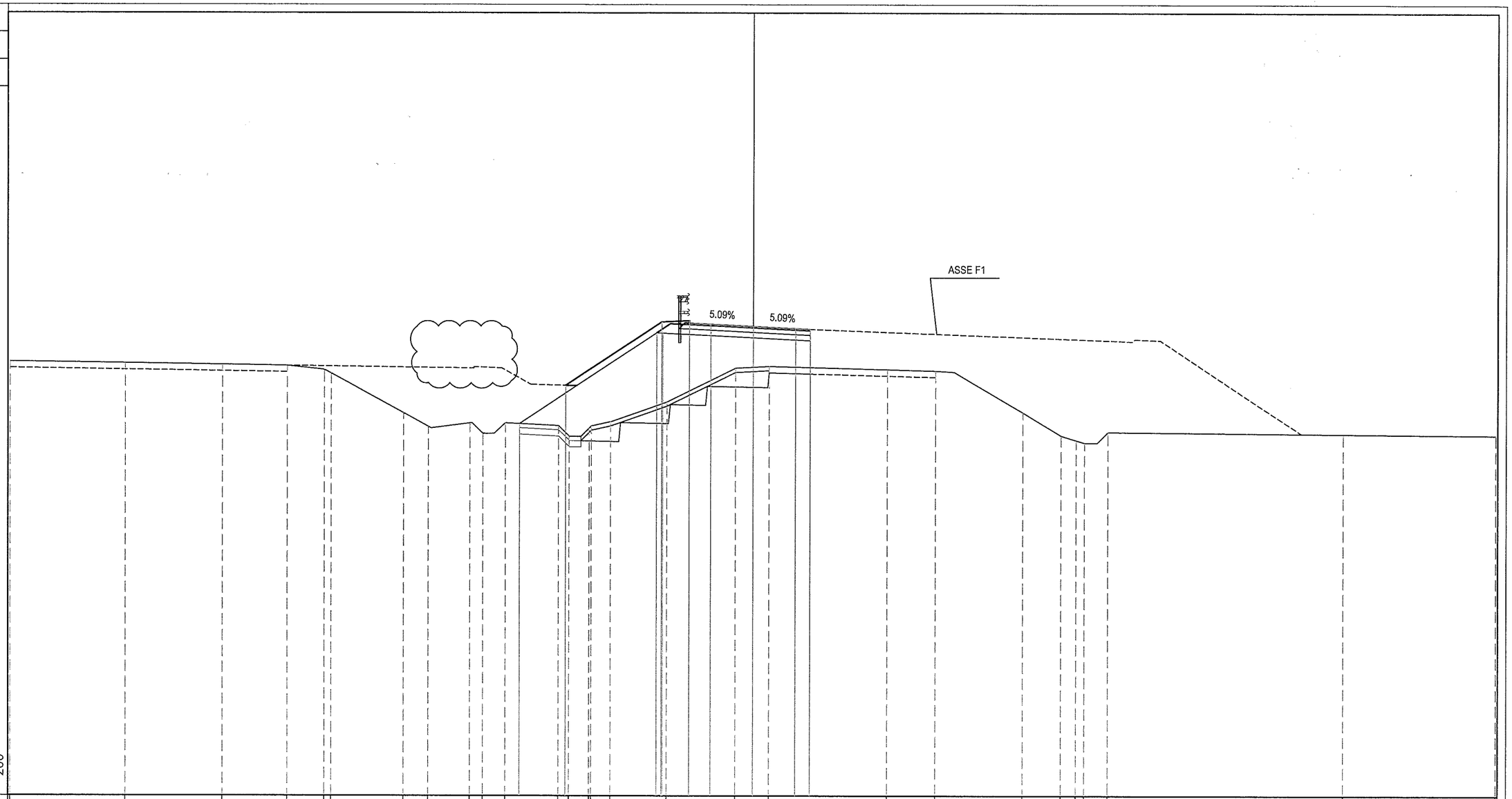


| | | |

PROFILO RAMO E

SEZIONE E–26

PROGRESSIVA 420.00

| | |
|---|---|
| BASE | |
| BA1 | 1.41 m² |
| BINDER | |
| BI1 | 0.35 m² |
| BONIFICA | |
| BO1 | 2.58 m² |
| MISTO CEMENTATO | |
| CE1 | 2.23 m² |
| DEMOLIZIONE PAV. ESISTENTE | |
| D1 | 0.16 m² |
| RILEVATO | |
| RI1 | 47.31 m² |
| USURA | |
| US1 | 0.28 m² |
| VEGETALE SCARPATE | |
| VE1 | 2.06 m² |
| GRADONATURA | |
| gr1 | 7.47 m |
| IDROSEMINA | |
| in1 | 7.84 m |
| SCOTICO | |
| sc1 | 15.09 m |

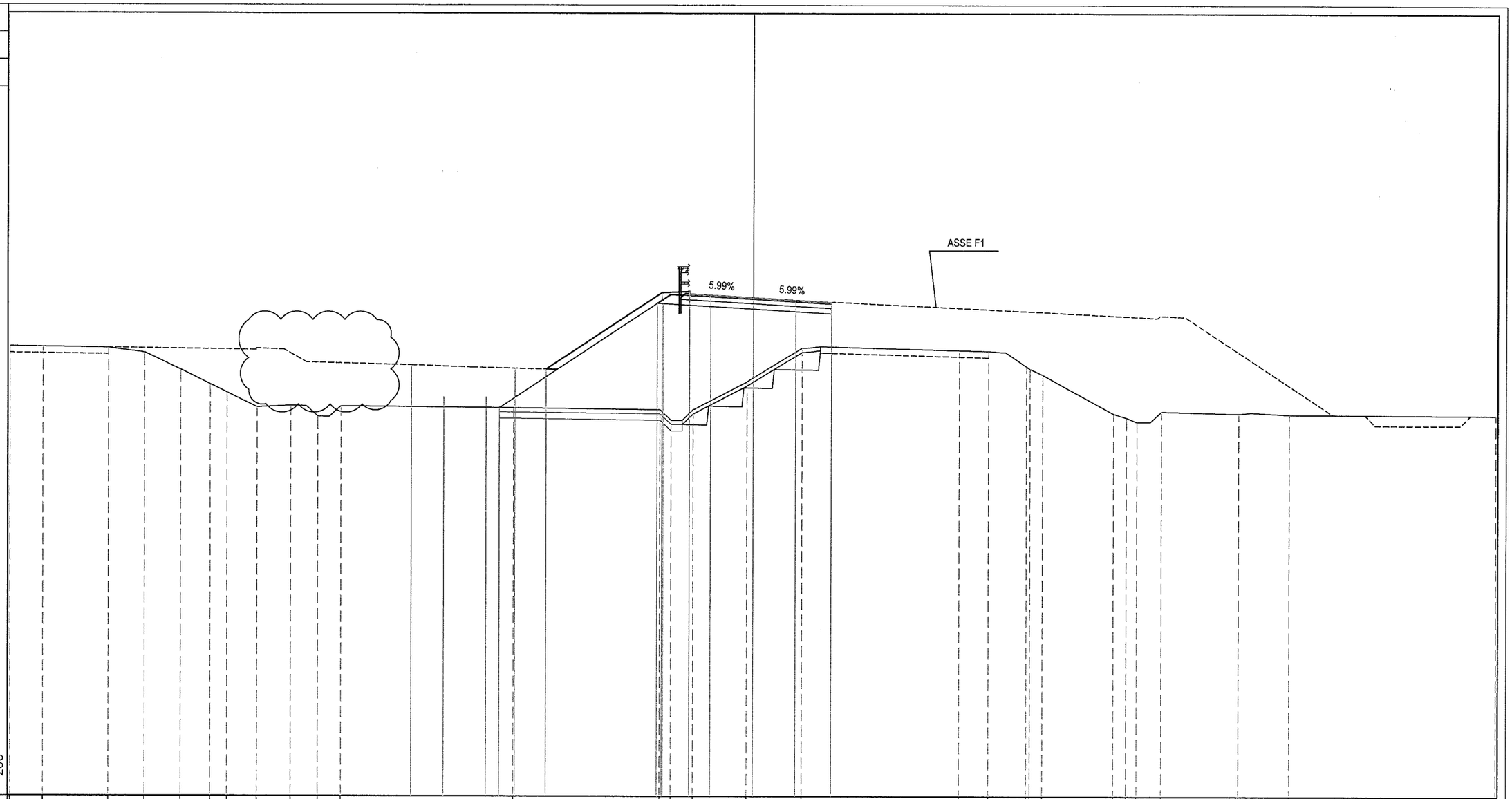


| | | |

PROFILO RAMO E

SEZIONE E-27

PROGRESSIVA 434.83

| | |
|---|---|
| BASE | |
| BA1 | 1.66 m² |
| BINDER | |
| BI1 | 0.41 m² |
| BONIFICA | |
| BO1 | 3.87 m² |
| MISTO CEMENTATO | |
| CE1 | 2.55 m² |
| RILEVATO | |
| RI1 | 60.81 m² |
| USURA | |
| US1 | 0.33 m² |
| VEGETALE SCARPATE | |
| VE1 | 2.18 m² |
| GRADONATURA | |
| gr1 | 5.09 m |
| IDROSEMINA | |
| in1 | 8.25 m |
| SCOTICO | |
| sc1 | 16.98 m |

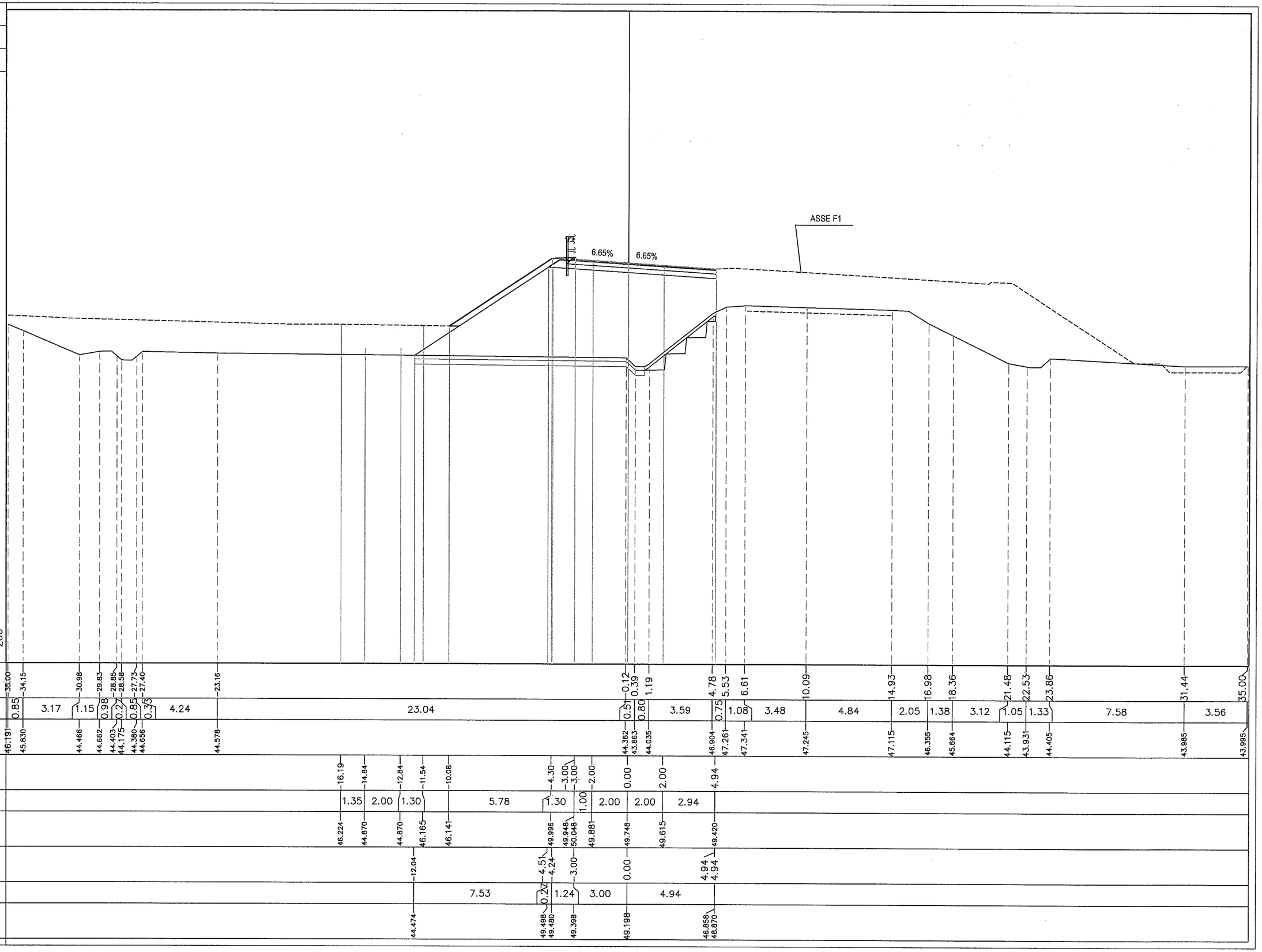

PROFILO RAMO E

SEZIONE E-28

PROGRESSIVA 460.00

| | |
|---|---|
| BASE | |
| BA1 | 1.75 m² |
| BINDER | |
| BI1 | 0.43 m² |
| BONIFICA | |
| BO1 | 5.89 m² |
| MISTO CEMENTATO | |
| CE1 | 3.13 m² |
| RILEVATO | |
| RI1 | 74.58 m² |
| USURA | |
| US1 | 0.35 m² |
| VEGETALE SCARPATE | |
| VE1 | 2.32 m² |
| VE2 | 0.86 m² |
| Totale: | 3.18 m² |
| IDROSEMINA | |
| in1 | 8.69 m |
| in2 | 3.30 m |
| Totale: | 11.99 m |
| SCOTICO | |
| sc1 | 19.60 m |

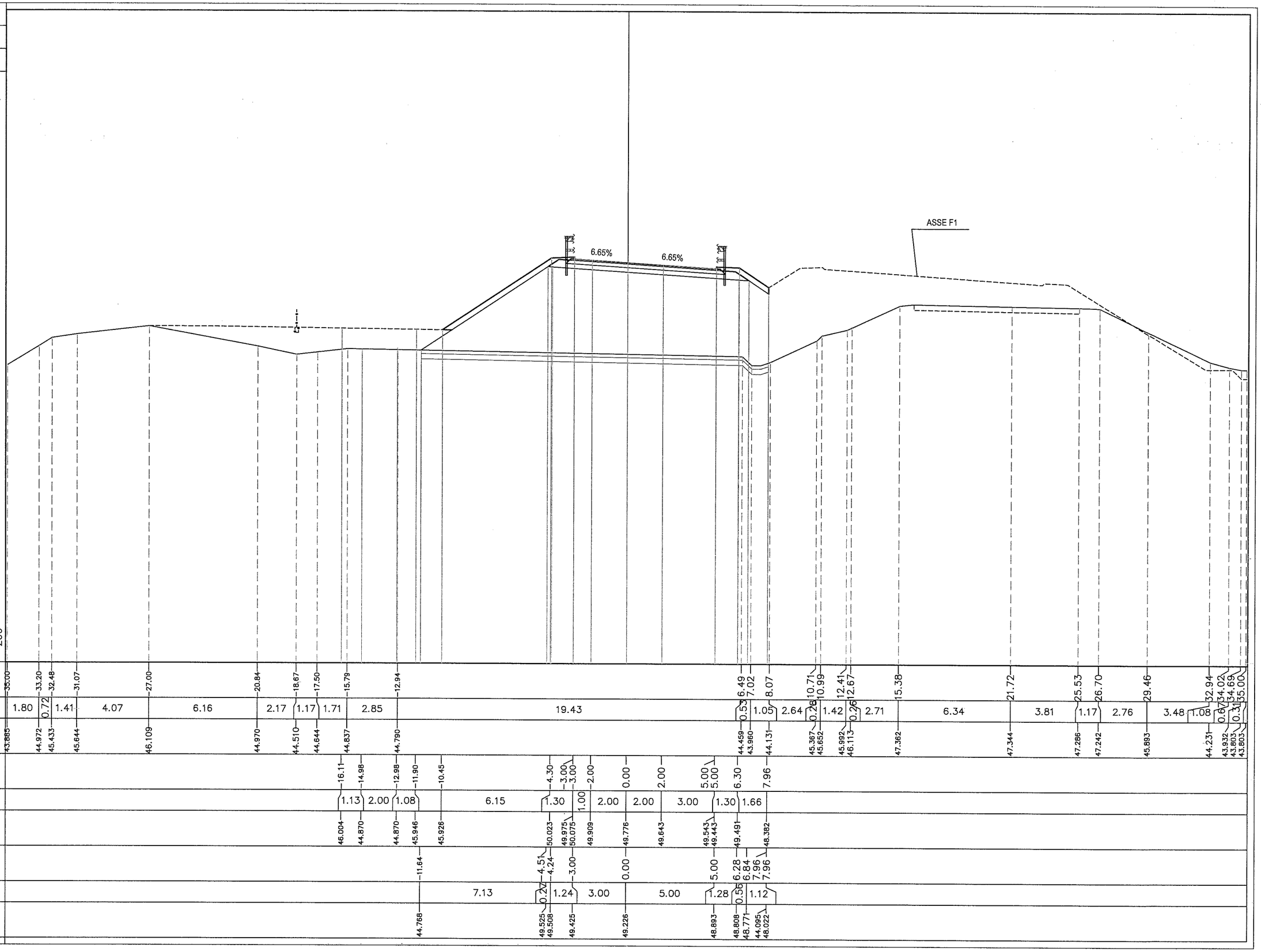

PROFILO RAMO E

SEZIONE E-29

PROGRESSIVA 480.00

| | |
|---|---|
| BASE | |
| BA1 | 1.68 m² |
| BINDER | |
| BI1 | 0.42 m² |
| BONIFICA | |
| BO1 | 2.82 m² |
| MISTO CEMENTATO | |
| CE1 | 2.67 m² |
| RILEVATO | |
| RI1 | 53.60 m² |
| USURA | |
| US1 | 0.32 m² |
| VEGETALE SCARPATE | |
| VE1 | 2.22 m² |
| IDROSEMINA | |
| in1 | 7.78 m |
| SCOTICO | |
| sc1 | 9.43 m |

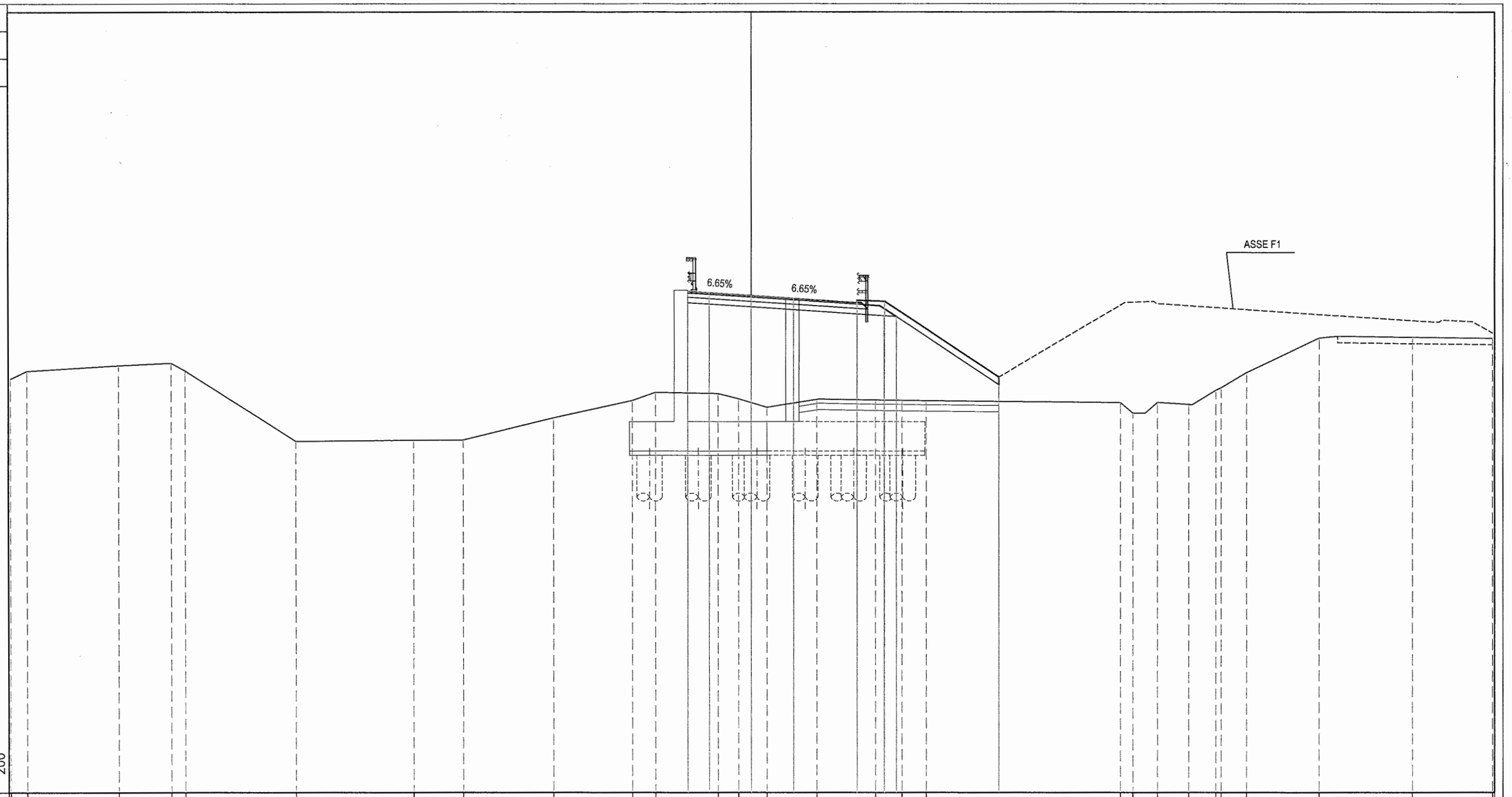


PROGRESSIVE TERRENO: 35.00, 34.21, 29.88, 27.40, 26.74, 21.50, 15.95, 13.60, 9.33, 5.63, 4.52, 1.58, 0.60, 0.73, 3.10, 5.87, 7.11, 8.25, 17.46, 18.04, 19.21, 20.67, 21.95, 22.19, 23.40, 26.85, 31.21, 35.00

PARZIALI TERRENO: 0.79, 4.33, 2.48, 0.66, 5.24, 5.55, 2.35, 4.27, 3.70, 1.11, 2.94, 0.98, 1.33, 2.37, 2.77, 1.24, 1.14, 9.21, 0.58, 1.17, 1.46, 1.28, 0.24, 1.21, 3.45, 4.36, 3.79

QUOTE TERRENO: 45.627, 45.998, 46.260, 46.380, 46.016, 42.663, 42.709, 42.721, 43.771, 44.588, 44.983, 44.921, 44.673, 44.270, 44.646, 44.615, 44.603, 44.586, 44.501, 44.001, 44.502, 44.414, 45.079, 45.200, 45.917, 47.561, 47.593, 47.547

PROGRESSIVE PROGETTO: 3.00, 2.00, 0.00, 2.00, 5.00, 5.00, 6.30, 11.69

PARZIALI PROGETTO: 1.00, 2.00, 2.00, 3.00, 1.30, 5.39

QUOTE PROGETTO: 49.782, 49.715, 49.582, 49.449, 49.350, 49.250, 49.298, 45.705

PROGRESSIVE RILEVATO: 3.00, 3.00, 0.00, 5.00, 6.28, 6.84, 11.69, 11.69

PARZIALI RILEVATO: 3.00, 5.00, 1.28, 0.56, 4.85

QUOTE RILEVATO: 49.232, 44.951, 49.032, 48.700, 48.615, 48.578, 44.554, 45.345

PROFILO RAMO E

SEZIONE E-30

PROGRESSIVA 493.27

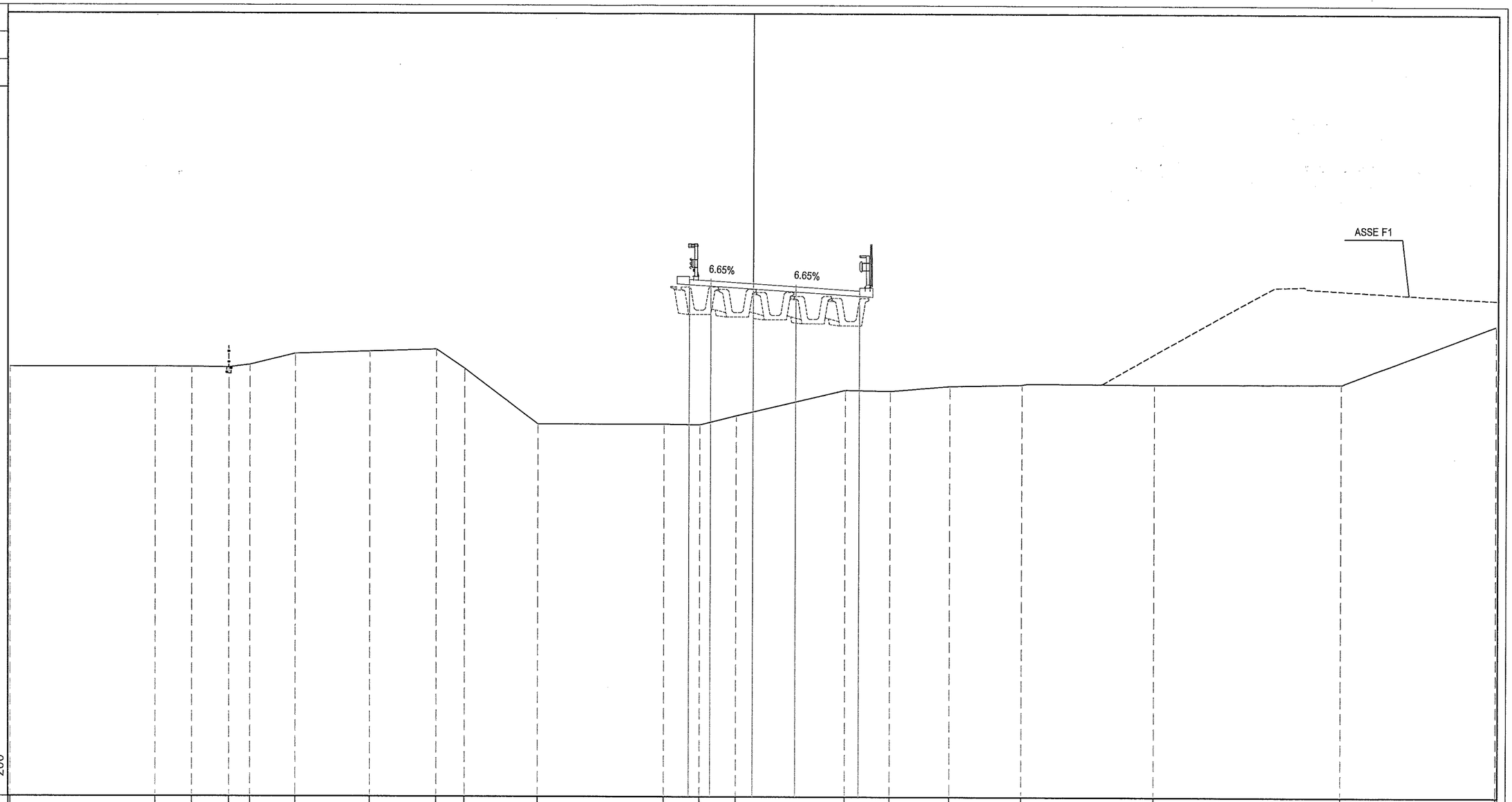


| | | | | | | | | | | | | | | | | | | | | | | | | | | |
|---|---|---|---|---|---|---|---|---|---|---|---|---|---|---|---|---|---|---|---|---|---|---|---|---|---|---|
| PROGRESSIVE TERRENO | 35.00 | 28.16 | 26.43 | 24.68 | 23.67 | 21.54 | 18.04 | 14.92 | 13.57 | 10.13 | 4.19 | 2.49 | 0.79 | 4.35 | 6.47 | 9.28 | 12.66 | 18.93 | 27.73 | 35.00 | | | | | | |
| PARZIALI TERRENO | 6.84 | 1.73 | 1.75 | 1.01 | 2.13 | 3.50 | 3.12 | 1.35 | 3.44 | 5.94 | 1.70 | 1.70 | 5.14 | 2.12 | 2.81 | 3.38 | 6.27 | 8.80 | 7.27 | | | | | | | |
| QUOTE TERRENO | 45.312 | 45.312 | 45.299 | 45.278 | 45.405 | 45.928 | 46.040 | 46.135 | 45.230 | 42.605 | 42.606 | 42.587 | 43.012 | 44.237 | 44.194 | 44.432 | 44.506 | 44.519 | 44.557 | 47.319 | | | | | | |
| PROGRESSIVE PROGETTO | | | | | | | | | | | | 3.00 | 2.00 | 0.00 | 2.00 | 5.00 | | | | | | | | | | |
| PARZIALI PROGETTO | | | | | | | | | | | | 1.00 | 2.00 | 2.00 | 3.00 | | | | | | | | | | | |
| QUOTE PROGETTO | | | | | | | | | | | | 49.549 | 49.482 | 49.349 | 49.216 | 49.017 | | | | | | | | | | |
| PROGRESSIVE RILEVATO | | | | | | | | | | | | | | | | | | | | | | | | | | |
| PARZIALI RILEVATO | | | | | | | | | | | | | | | | | | | | | | | | | | |
| QUOTE RILEVATO | | | | | | | | | | | | | | | | | | | | | | | | | | |

PROFILO RAMO E

SEZIONE E-31

PROGRESSIVA 500.00

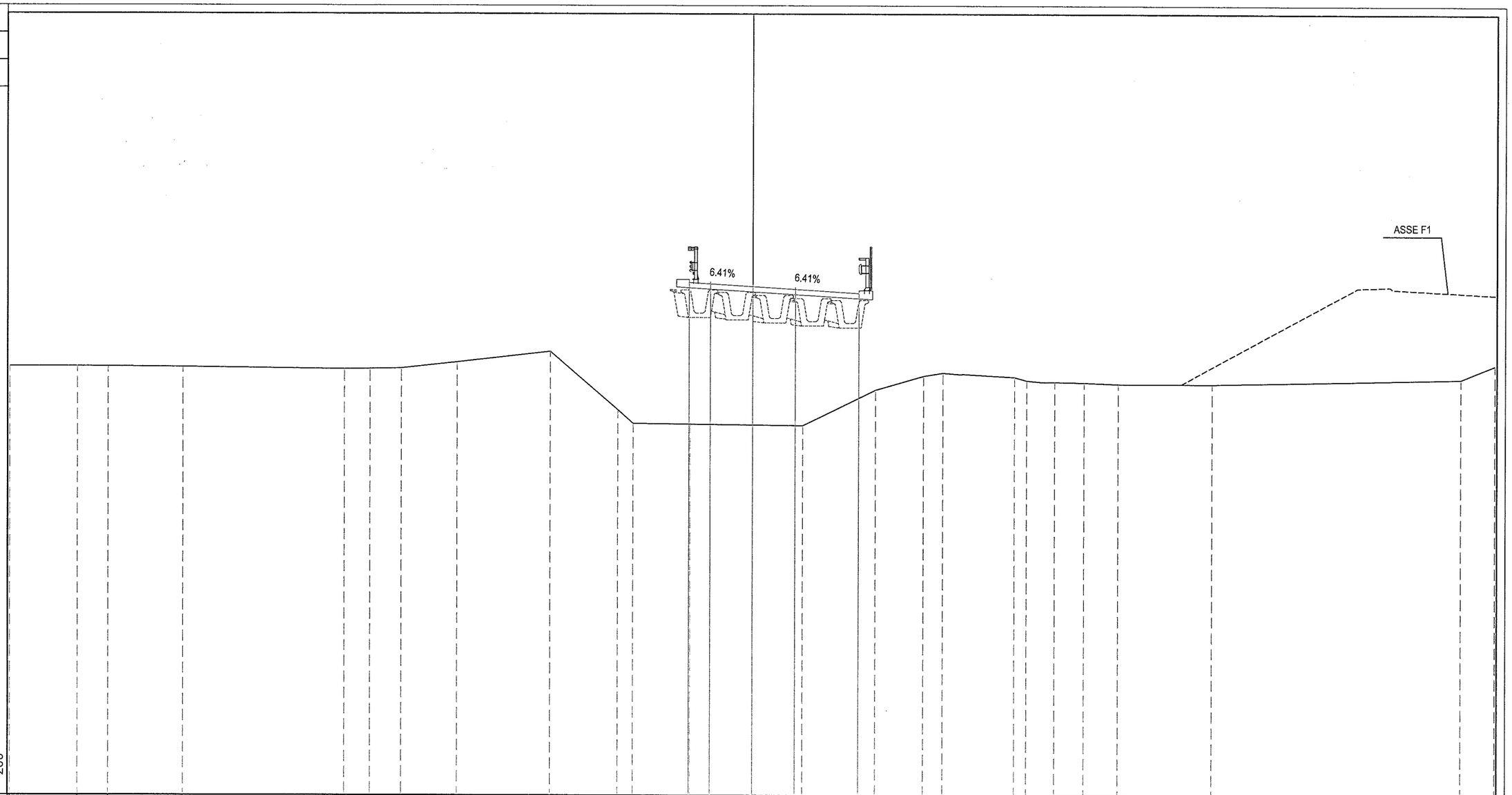


| | | |

PROFILO RAMO E

SEZIONE E-32

PROGRESSIVA 520.00

| | |
|---|---|
| BASE | |
| BA1 | 1.68 m² |
| BINDER | |
| BI1 | 0.41 m² |
| BONIFICA | |
| BO1 | 1.56 m² |
| MISTO CEMENTATO | |
| CE1 | 2.56 m² |
| RILEVATO | |
| RI1 | 35.17 m² |
| USURA | |
| US1 | 0.33 m² |
| VEGETALE SCARPATE | |
| VE1 | 2.31 m² |
| IDROSEMINA | |
| in1 | 8.78 m |
| SCOTICO | |
| sc1 | 6.36 m |

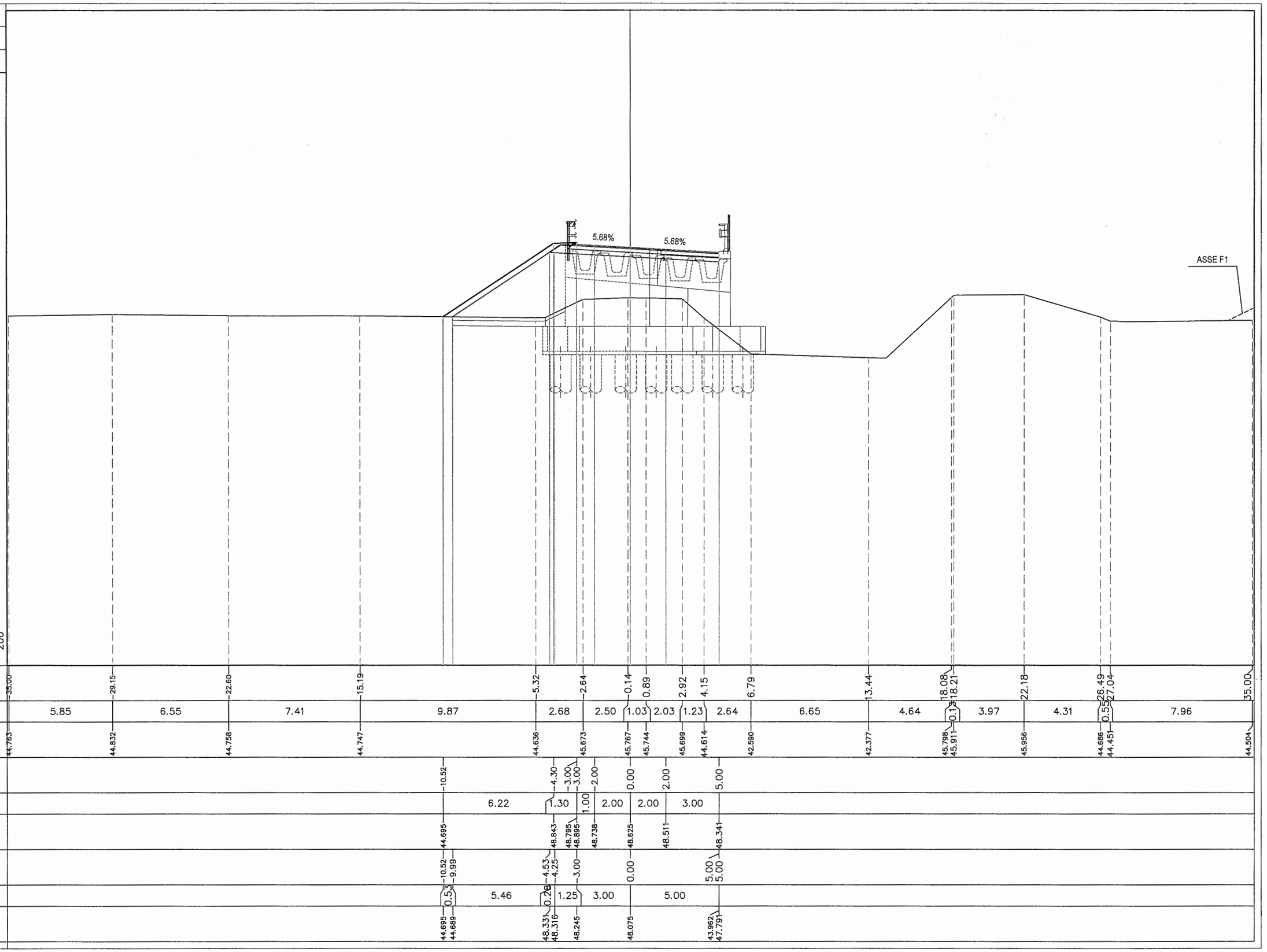

PROFILO RAMO E

SEZIONE E-33

PROGRESSIVA 540.00

| | |
|---|---|
| BASE | |
| BA1 | 1.77 m² |
| BINDER | |
| BI1 | 0.42 m² |
| MISTO CEMENTATO | |
| CE1 | 3.13 m² |
| DEMOLIZIONE PAV. ESISTENTE | |
| D1 | 4.14 m² |
| RILEVATO | |
| RI1 | 5.55 m² |
| USURA | |
| US1 | 0.34 m² |
| VEGETALE SCARPATE | |
| VE1 | 0.84 m² |
| VE2 | 0.58 m² |
| Totale: | 1.42 m² |
| IDROSEMINA | |
| in1 | 3.70 m |
| in2 | 2.72 m |
| Totale: | 6.42 m |

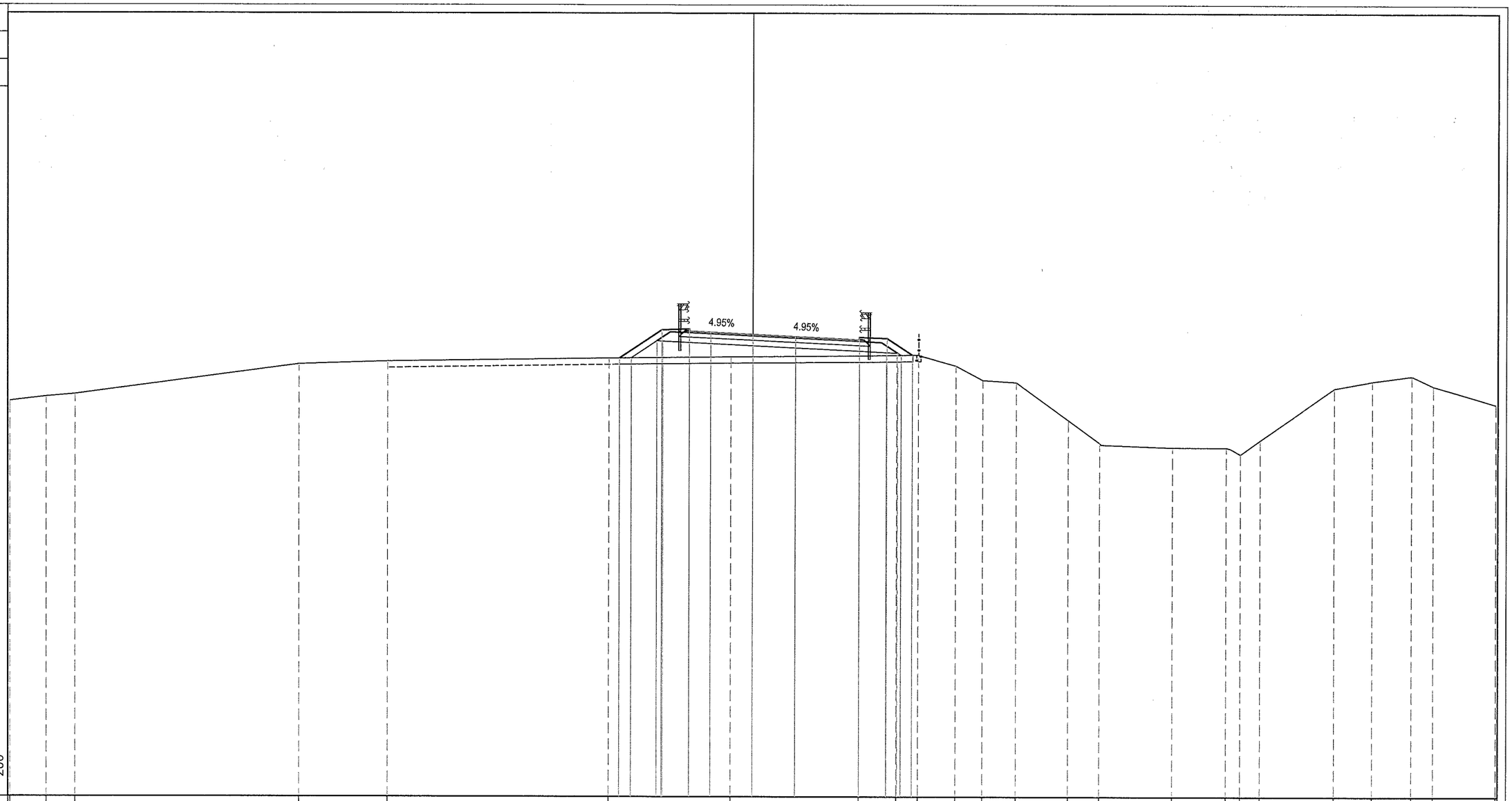


PROGRESSIVE TERRENO: 35.00 | 33.27 | 31.92 | 21.38 | 17.19 | 6.79 | 1.04 | 4.99 | 6.76 | 7.76 | 9.54 | 10.83 | 12.40 | 14.89 | 16.34 | 19.78 | 22.31 | 22.98 | 23.91 | 27.41 | 29.22 | 31.04 | 32.05 | 35.00

PARZIALI TERRENO: 1.73 | 1.35 | 10.54 | 4.19 | 10.40 | 5.75 | 6.03 | 1.77 | 1.00 | 1.78 | 1.29 | 1.57 | 2.49 | 1.45 | 3.44 | 2.53 | 0.67 | 0.93 | 3.50 | 1.81 | 1.82 | 1.01 | 2.95

QUOTE TERRENO: 44.683 | 44.883 | 45.006 | 46.426 | 46.565 | 46.720 | 46.786 | 46.837 | 46.862 | 46.872 | 46.371 | 45.696 | 45.591 | 43.800 | 42.732 | 42.519 | 42.515 | 42.199 | 42.864 | 45.321 | 45.652 | 45.901 | 45.427 | 44.557

PROGRESSIVE PROGETTO: 6.30 | 4.30 | 3.00 | 3.00 | 2.00 | 0.00 | 2.00 | 5.00 | 5.00 | 6.30 | 7.48

PARZIALI PROGETTO: 2.00 | 1.30 | 1.00 | 2.00 | 2.00 | 3.00 | 1.30 | 1.18

QUOTE PROGETTO: 46.725 | 48.056 | 48.008 | 48.108 | 47.959 | 47.860 | 47.761 | 47.712 | 47.612 | 47.660 | 46.873

PROGRESSIVE RILEVATO: 6.30 | 5.75 | 4.54 | 4.25 | 3.00 | 0.00 | 5.00 | 6.27 | 6.79 | 6.95 | 7.48

PARZIALI RILEVATO: 0.55 | 1.21 | 0.29 | 1.25 | 3.00 | 5.00 | 1.27 | 0.52 | 0.16 | 0.53

QUOTE RILEVATO: 46.725 | 46.732 | 47.535 | 47.520 | 47.458 | 47.310 | 47.062 | 46.999 | 46.974 | 46.865 | 46.873

PROFILO RAMO E

SEZIONE E-34

PROGRESSIVA 560.00

| | |
|---|---|
| BASE | |
| BA1 | 1.68 m² |
| BINDER | |
| BI1 | 0.41 m² |
| BONIFICA | |
| BO1 | 3.63 m² |
| MISTO CEMENTATO | |
| CE1 | 2.56 m² |
| GHIAIA | |
| G1 | 0.68 m² |
| MISTO CAVA | |
| M1 | 0.31 m² |
| RILEVATO DUNE | |
| RD1 | 0.10 m² |
| RILEVATO | |
| RI1 | 2.26 m² |
| RI2 | 0.04 m² |
| Totale: | 2.30 m² |
| SCAVO | |
| SC1 | 1.06 m² |
| USURA | |
| US1 | 0.35 m² |
| VEGETALE DUNE | |
| VD1 | 0.23 m² |
| VD2 | 0.14 m² |
| Totale: | 0.37 m² |
| VEGETALE SCARPATE | |
| VE1 | 0.82 m² |
| IDROSEMINA DUNE | |
| a1 | 1.28 m |
| a2 | 0.79 m |
| Totale: | 2.07 m |
| IDROSEMINA | |
| in1 | 3.74 m |
| in2 | 1.29 m |
| Totale: | 5.03 m |
| SCOTICO | |
| sc1 | 8.63 m |
| SCOTICO DUNE | |
| sd1 | 3.86 m |

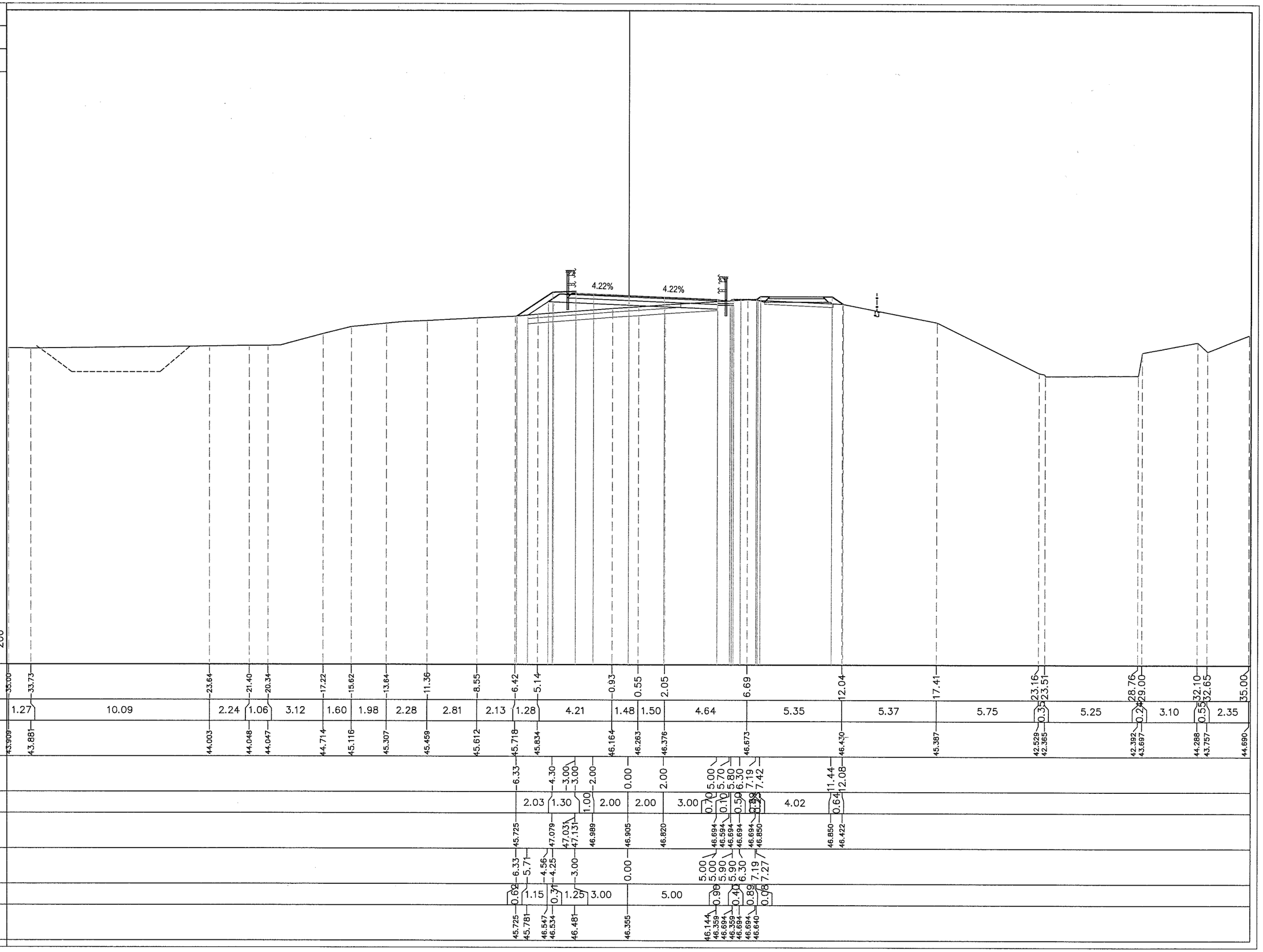

PROFILO RAMO E

SEZIONE E-35

PROGRESSIVA 574.91

| | |
|---|---|
| BASE | |
| BA1 | 1.67 m² |
| BINDER | |
| BI1 | 0.43 m² |
| BONIFICA | |
| BO1 | 1.51 m² |
| MISTO CEMENTATO | |
| CE1 | 2.57 m² |
| GHIAIA | |
| G1 | 0.65 m² |
| MISTO CAVA | |
| M1 | 0.31 m² |
| RILEVATO DUNE | |
| RD1 | 0.88 m² |
| RILEVATO | |
| RI2 | 0.02 m² |
| SCAVO | |
| SC1 | 6.70 m² |
| USURA | |
| US1 | 0.34 m² |
| VEGETALE DUNE | |
| VD1 | 0.13 m² |
| VD2 | 0.18 m² |
| Totale: | 0.31 m² |
| VEGETALE SCARPATE | |
| VE1 | 0.97 m² |
| IDROSEMINA DUNE | |
| a1 | 0.88 m |
| a2 | 1.10 m |
| Totale: | 1.98 m |
| COMPATTAZIONE | |
| co1 | 6.11 m |
| GRADONATURA | |
| gr1 | 3.89 m |
| IDROSEMINA | |
| in1 | 5.20 m |
| in2 | 2.41 m |
| Totale: | 7.61 m |
| SCOTICO DUNE | |
| sd1 | 3.17 m |

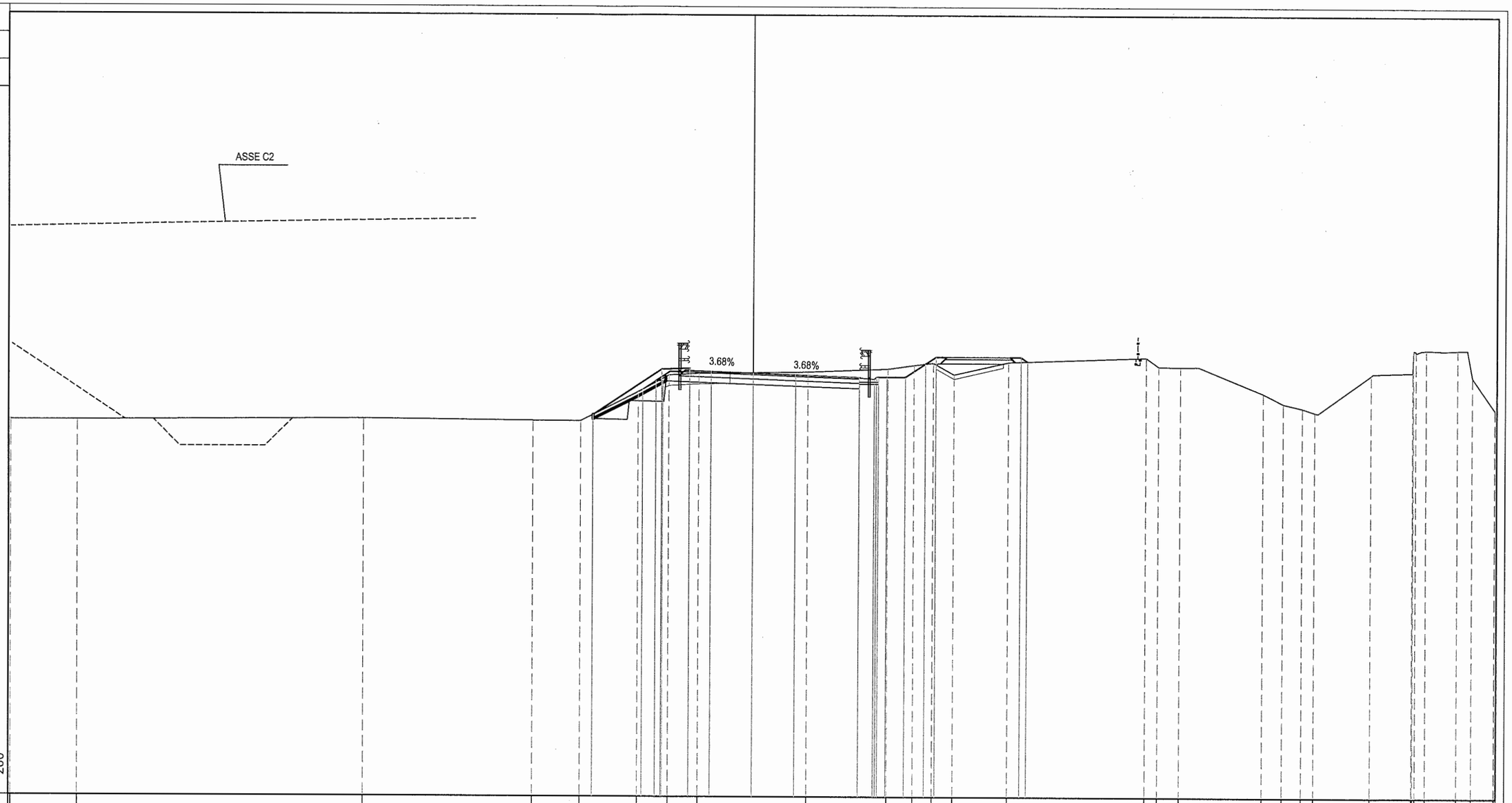


PROGRESSIVE TERRENO: 35.00, 31.85, 18.35, 10.38, 8.13, 5.41, 3.96, 2.56, 2.58, 6.35, 7.58, 8.49, 9.46, 12.04, 18.53, 19.12, 20.15, 24.08, 25.03, 25.93, 26.52, 29.17, 31.13, 31.15, 31.16, 31.28, 31.75, 33.23, 33.94, 35.00

PARZIALI TERRENO: 3.15, 13.50, 7.97, 2.25, 2.72, 1.45, 1.40, 5.14, 3.77, 1.23, 0.91, 0.97, 2.58, 6.49, 0.59, 1.03, 3.93, 0.95, 0.90, 0.39, 2.65, 1.96, 0.02, 0.00, 0.12, 0.47, 1.48, 0.71, 1.06

QUOTE TERRENO: 43.776, 43.779, 43.864, 43.784, 43.774, 45.155, 45.960, 46.042, 46.128, 46.274, 46.454, 46.565, 46.013, 46.609, 46.840, 46.422, 46.395, 45.154, 44.676, 44.465, 44.267, 46.046, 46.178, 46.906, 47.228, 47.121, 47.237, 47.229, 45.944, 44.404

PROGRESSIVE PROGETTO: 7.55, 4.30, 3.00, 3.00, 2.00, 0.00, 2.00, 5.00, 5.70, 5.80, 6.30, 7.17, 8.12, 8.61, 12.62, 12.94

PARZIALI PROGETTO: 3.25, 1.30, 1.00, 2.00, 2.00, 3.00, 0.70, 0.10, 0.50, 0.87, 0.95, 0.49, 4.01, 0.32

QUOTE PROGETTO: 44.070, 46.233, 46.185, 46.285, 46.149, 46.075, 46.002, 45.891, 45.792, 45.891, 45.891, 45.891, 46.520, 46.850, 46.850, 46.641

PROGRESSIVE RILEVATO: 7.55, 5.20, 4.57, 4.25, 3.00, 0.00, 5.00, 5.00, 5.90, 5.90, 6.30, 7.17, 8.12

PARZIALI RILEVATO: 2.35, 0.69, 0.37, 1.25, 3.00, 5.00, 0.90, 0.40, 0.87, 0.95

QUOTE RILEVATO: 44.070, 45.274, 45.693, 45.681, 45.635, 45.525, 45.557, 45.341, 45.891, 45.557, 45.891, 45.891, 46.520

PROFILO RAMO E

SEZIONE E-36

PROGRESSIVA 600.00

| | |
|---|---|
| BASE | |
| BA1 | 1.68 m² |
| BINDER | |
| BI1 | 0.41 m² |
| BONIFICA | |
| BO1 | 3.64 m² |
| MISTO CEMENTATO | |
| CE1 | 2.57 m² |
| GHIAIA | |
| G1 | 0.68 m² |
| MISTO CAVA | |
| M1 | 0.31 m² |
| RILEVATO DUNE | |
| RD1 | 15.21 m² |
| RILEVATO | |
| RI1 | 1.31 m² |
| RI2 | 0.12 m² |
| Totale: | 1.43 m² |
| SCAVO | |
| SC1 | 1.26 m² |
| USURA | |
| US1 | 0.34 m² |
| VEGETALE DUNE | |
| VD1 | 1.44 m² |
| VD2 | 1.23 m² |
| Totale: | 2.67 m² |
| VEGETALE SCARPATE | |
| VE1 | 0.65 m² |
| IDROSEMINA DUNE | |
| a1 | 5.27 m |
| a2 | 4.48 m |
| Totale: | 9.75 m |
| IDROSEMINA | |
| in1 | 1.04 m |
| in2 | 3.03 m |
| Totale: | 4.07 m |
| SCOTICO | |
| sc1 | 7.34 m |
| SCOTICO DUNE | |
| sd1 | 10.30 m |



PROFILO RAMO E

SEZIONE E-37

PROGRESSIVA 620.00

| | |
|---|---|
| BASE | |
| BA1 | 1.67 m² |
| BINDER | |
| BI1 | 0.42 m² |
| BONIFICA | |
| BO1 | 3.59 m² |
| MISTO CEMENTATO | |
| CE1 | 2.58 m² |
| GHIAIA | |
| G1 | 0.68 m² |
| MISTO CAVA | |
| M1 | 0.31 m² |
| RILEVATO DUNE | |
| RD1 | 18.63 m² |
| SCAVO | |
| SC1 | 3.71 m² |
| USURA | |
| US1 | 0.33 m² |
| VEGETALE DUNE | |
| VD1 | 1.70 m² |
| VD2 | 1.45 m² |
| Totale: | 3.15 m² |
| VEGETALE SCARPATE | |
| VE1 | 0.37 m² |
| IDROSEMINA DUNE | |
| a1 | 6.05 m |
| a2 | 5.25 m |
| Totale: | 11.30 m |
| COMPATTAZIONE | |
| co1 | 1.25 m |
| IDROSEMINA | |
| in1 | 2.07 m |
| in2 | 1.47 m |
| Totale: | 3.54 m |
| SCOTICO | |
| sc1 | 2.84 m |
| SCOTICO DUNE | |
| sd1 | 11.62 m |

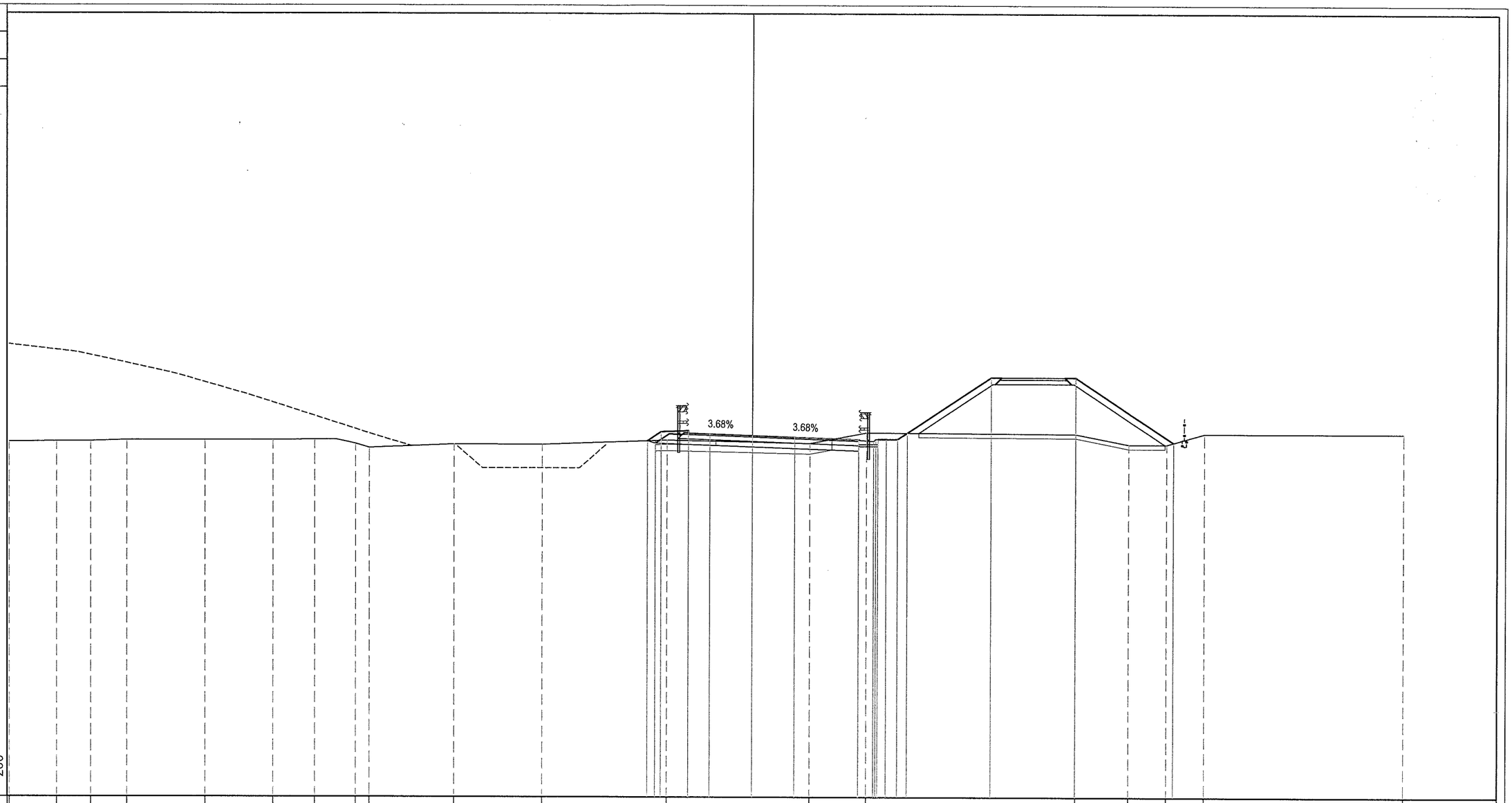


| | | | | | | | | | | | | | | | | | | | | | | | | | |
|---|---|---|---|---|---|---|---|---|---|---|---|---|---|---|---|---|---|---|---|---|---|---|---|---|---|
| PROGRESSIVE TERRENO | 35.00 | 32.76 | 31.16 | 29.44 | 25.76 | 22.58 | 20.60 | 18.66 | 18.02 | 14.02 | 9.90 | 4.01 | 2.72 | 5.37 | 15.25 | 17.76 | 19.53 | 21.30 | 30.69 | | | | | | |
| PARZIALI TERRENO | 2.24 | 1.60 | 1.72 | 3.68 | 3.18 | 1.98 | 1.94 | 0.64 | 4.00 | 4.12 | 5.89 | 6.73 | 2.65 | 9.88 | 2.51 | 1.77 | 1.77 | 9.39 | | | | | | | |
| QUOTE TERRENO | 43.773 | 43.784 | 43.798 | 43.846 | 43.858 | 43.867 | 43.884 | 43.683 | 43.493 | 43.662 | 43.653 | 43.868 | 43.718 | 44.225 | 44.180 | 43.686 | 43.687 | 44.190 | 44.190 | | | | | | |
| PROGRESSIVE PROGETTO | | | | | | | | | | | | 4.94 | 4.30 | 3.00 | 3.00 | 2.00 | 0.00 | 2.00 | 5.00 | 5.70 | 5.80 | 6.30 | 6.83 | 7.28 | 11.23 | 15.24 | 19.85 |
| PARZIALI PROGETTO | | | | | | | | | | | | 0.64 | 1.30 | 1.00 | 2.00 | 2.00 | 3.00 | 0.70 | 0.10 | 0.50 | 0.53 | 0.45 | 3.95 | 4.01 | 4.61 | | |
| QUOTE PROGETTO | | | | | | | | | | | | 43.832 | 44.262 | 44.214 | 44.314 | 44.177 | 44.103 | 44.030 | 43.920 | 43.820 | 43.920 | 43.920 | 43.920 | 44.216 | 46.850 | 46.850 | 43.778 |
| PROGRESSIVE RILEVATO | | | | | | | | | | | | 4.94 | 4.57 | 3.00 | 0.00 | 5.00 | 5.00 | 5.90 | 5.90 | 6.30 | 6.83 | 7.28 | | | | | |
| PARZIALI RILEVATO | | | | | | | | | | | | 0.37 | 1.57 | 3.00 | 5.00 | 0.90 | 0.40 | 0.53 | 0.45 | | | | | | |
| QUOTE RILEVATO | | | | | | | | | | | | 43.832 | 43.721 | 43.664 | 43.553 | 43.595 | 43.370 | 43.920 | 43.895 | 43.920 | 44.216 | | | | |

PROFILO RAMO E

SEZIONE E-38

PROGRESSIVA 640.00

| | |
|---|---|
| BASE | |
| BA1 | 1.59 m² |
| BINDER | |
| BI1 | 0.41 m² |
| MISTO CEMENTATO | |
| CE1 | 2.08 m² |
| SCAVO | |
| SC1 | 79.56 m² |
| USURA | |
| US1 | 0.32 m² |

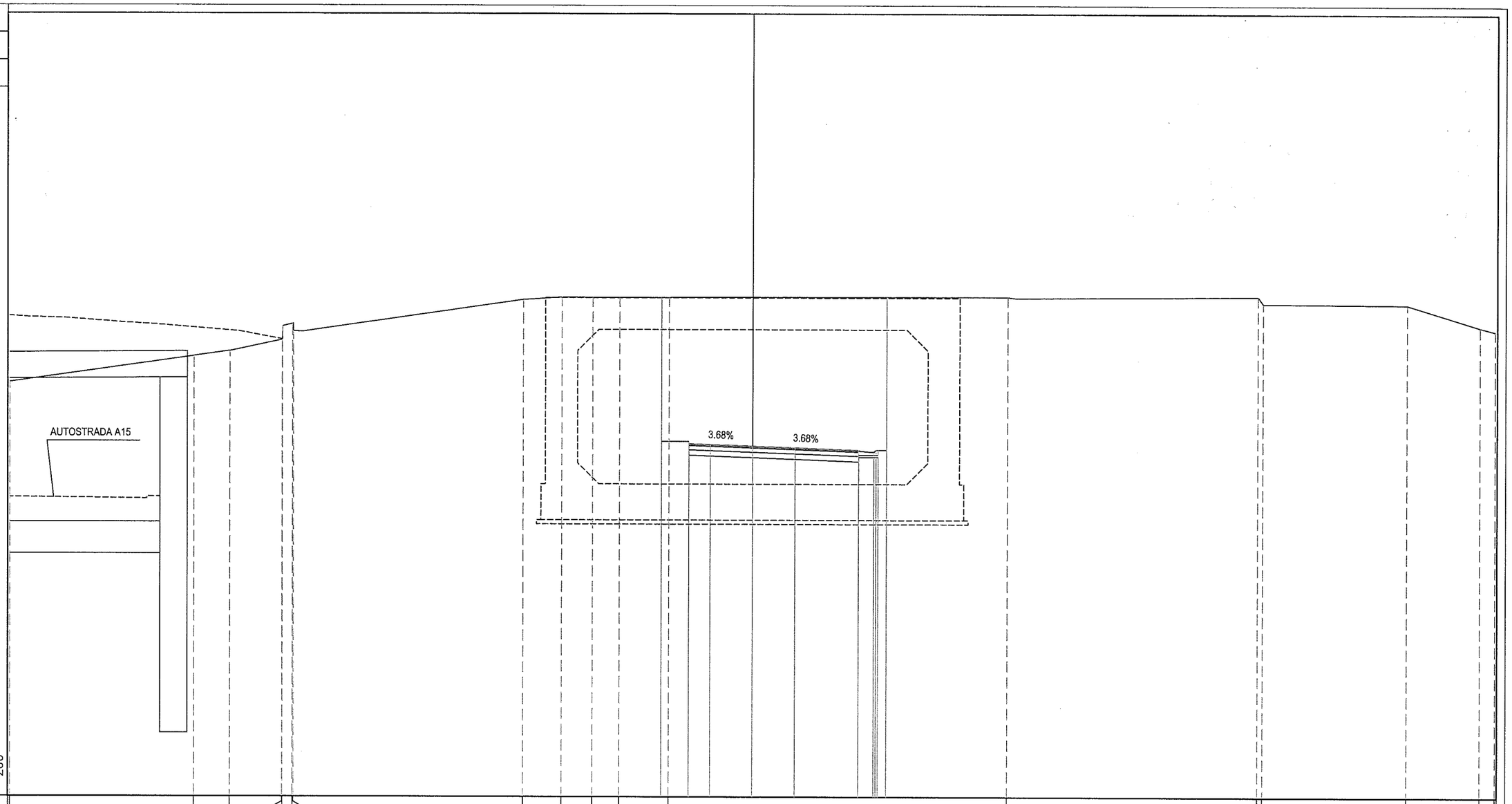


27

200

200

| | | |

PROFILO RAMO E

SEZIONE E–39

PROGRESSIVA 660.00

| | |
|---|---|
| BASE | |
| BA1 | 1.67 m² |
| BINDER | |
| BI1 | 0.42 m² |
| MISTO CEMENTATO | |
| CE1 | 2.56 m² |
| GHIAIA | |
| G1 | 0.68 m² |
| MISTO CAVA | |
| M1 | 0.31 m² |
| RILEVATO DUNE | |
| RD1 | 20.43 m² |
| SCAVO | |
| SC1 | 24.98 m² |
| USURA | |
| US1 | 0.33 m² |
| VEGETALE DUNE | |
| VD1 | 1.49 m² |
| VD2 | 1.45 m² |
| Totale: | 2.94 m² |
| VEGETALE SCARPATE | |
| VE1 | 0.22 m² |
| IDROSEMINA DUNE | |
| a1 | 5.45 m |
| a2 | 5.28 m |
| Totale: | 10.73 m |
| COMPATTAZIONE | |
| co1 | 9.31 m |
| IDROSEMINA | |
| in1 | 1.30 m |
| in2 | 2.37 m |
| Totale: | 3.67 m |
| SCOTICO DUNE | |
| sd1 | 11.10 m |

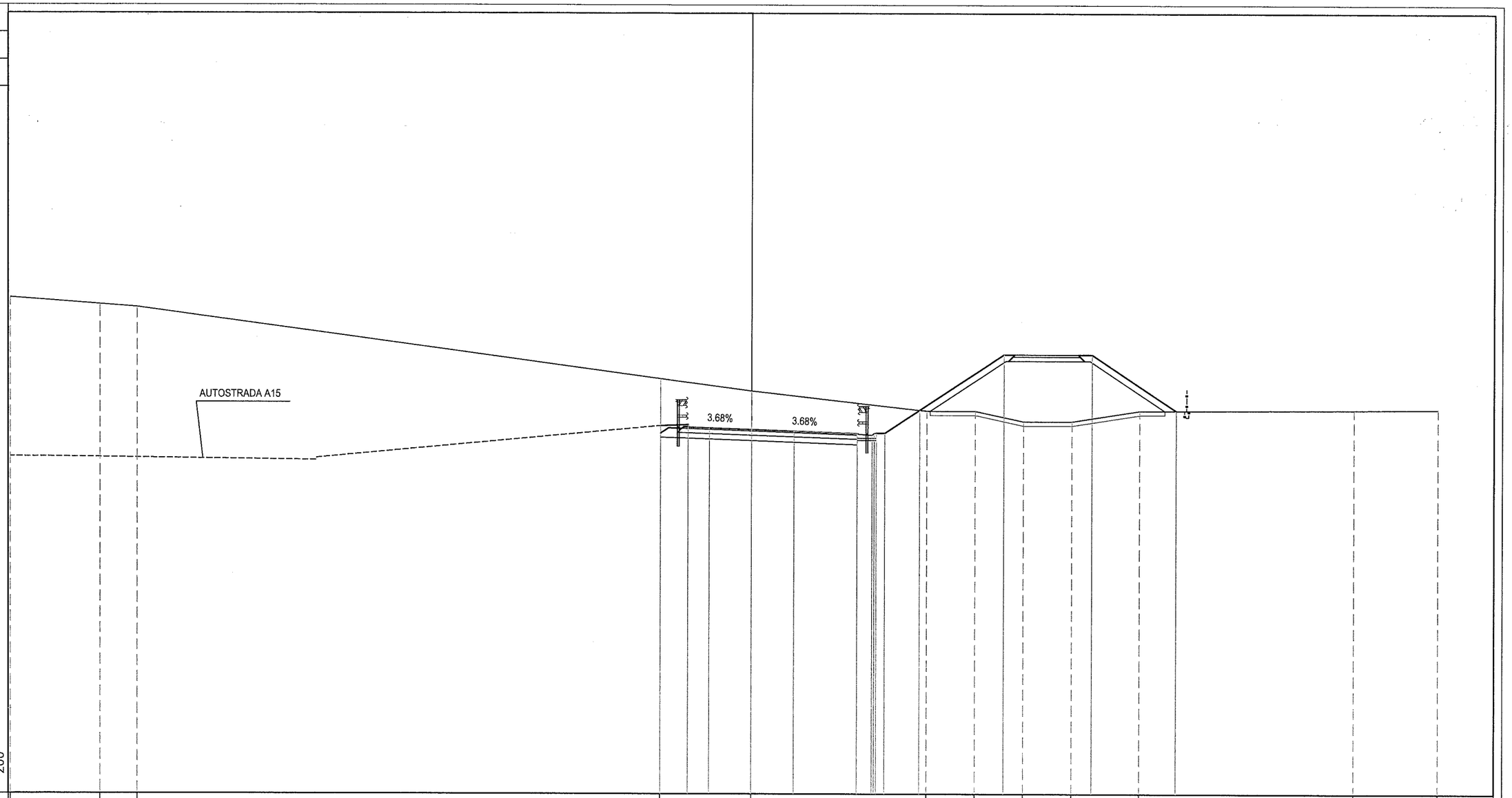


| | | |

PROFILO RAMO E

SEZIONE E-40

PROGRESSIVA 670.76

| | |
|---|---|
| BASE | |
| BA1 | 1.69 m² |
| BINDER | |
| BI1 | 0.40 m² |
| MISTO CEMENTATO | |
| CE1 | 2.55 m² |
| GHIAIA | |
| G1 | 0.68 m² |
| MISTO CAVA | |
| M1 | 0.31 m² |
| RILEVATO DUNE | |
| RD1 | 25.59 m² |
| SCAVO | |
| SC1 | 14.70 m² |
| USURA | |
| US1 | 0.31 m² |
| VEGETALE DUNE | |
| VD1 | 1.85 m² |
| VD2 | 1.78 m² |
| Totale: | 3.63 m² |
| VEGETALE SCARPATE | |
| VE1 | 0.21 m² |
| IDROSEMINA DUNE | |
| a1 | 6.63 m |
| a2 | 6.37 m |
| Totale: | 13.00 m |
| COMPATTAZIONE | |
| co1 | 9.31 m |
| IDROSEMINA | |
| in1 | 1.30 m |
| in2 | 1.42 m |
| Totale: | 2.72 m |
| SCOTICO DUNE | |
| sd1 | 12.93 m |

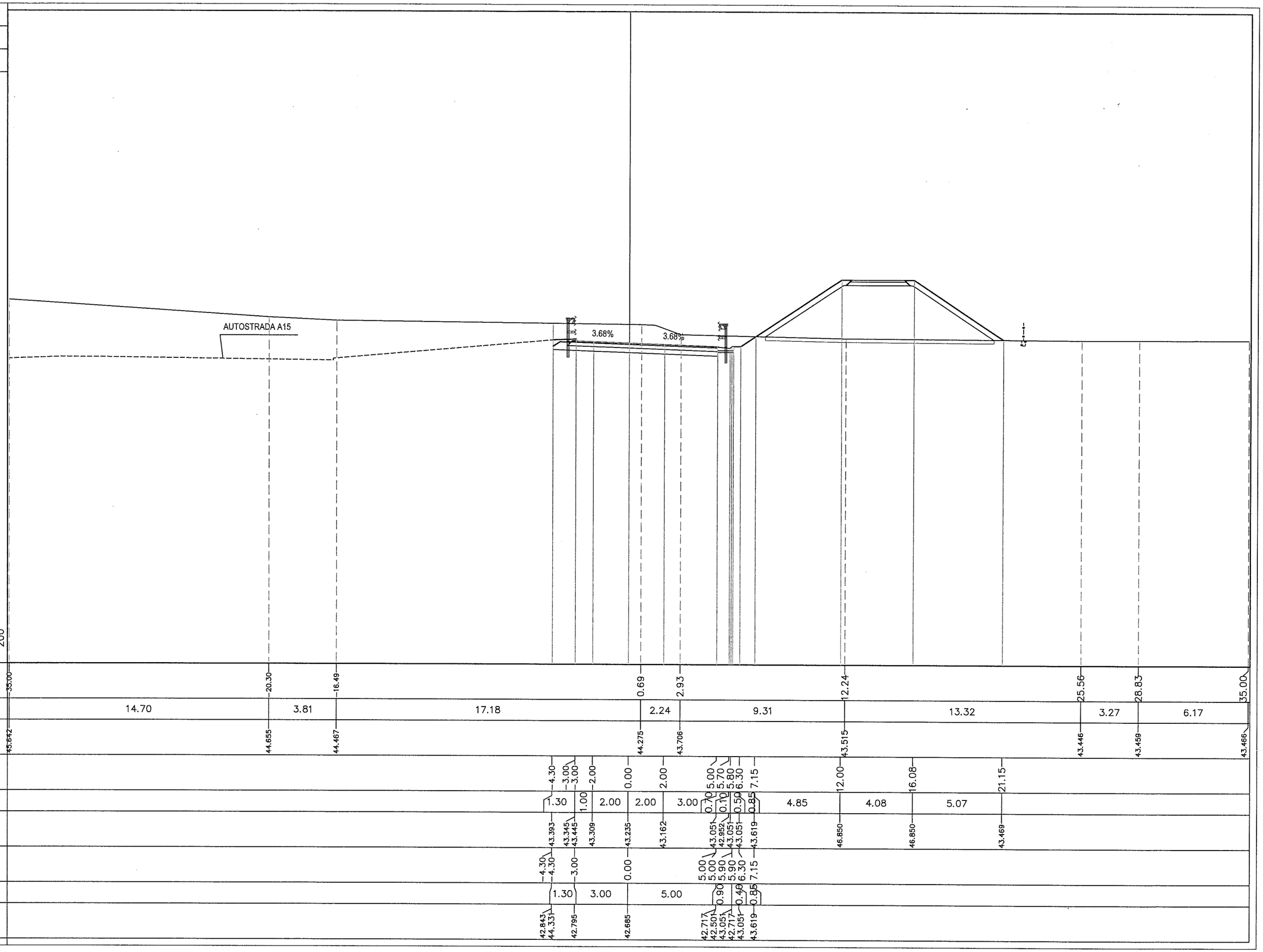

PROFILO RAMO E

SEZIONE E–41

PROGRESSIVA 680.00

| | |
|---|---|
| BASE | |
| BA1 | 1.67 m² |
| BINDER | |
| BI1 | 0.42 m² |
| MISTO CEMENTATO | |
| CE1 | 2.55 m² |
| GHIAIA | |
| G1 | 0.68 m² |
| MISTO CAVA | |
| M1 | 0.31 m² |
| RILEVATO DUNE | |
| RD1 | 26.01 m² |
| SCAVO | |
| SC1 | 9.03 m² |
| USURA | |
| US1 | 0.32 m² |
| VEGETALE DUNE | |
| VD1 | 1.85 m² |
| VEGETALE SCARPATE | |
| VE1 | 0.20 m² |
| IDROSEMINA DUNE | |
| a1 | 6.66 m |
| a2 | 6.55 m |
| Totale: | 13.21 m |
| COMPATTAZIONE | |
| co1 | 9.31 m |
| IDROSEMINA | |
| in1 | 1.30 m |
| in2 | 1.27 m |
| Totale: | 2.57 m |
| SCOTICO DUNE | |
| sd1 | 13.08 m |

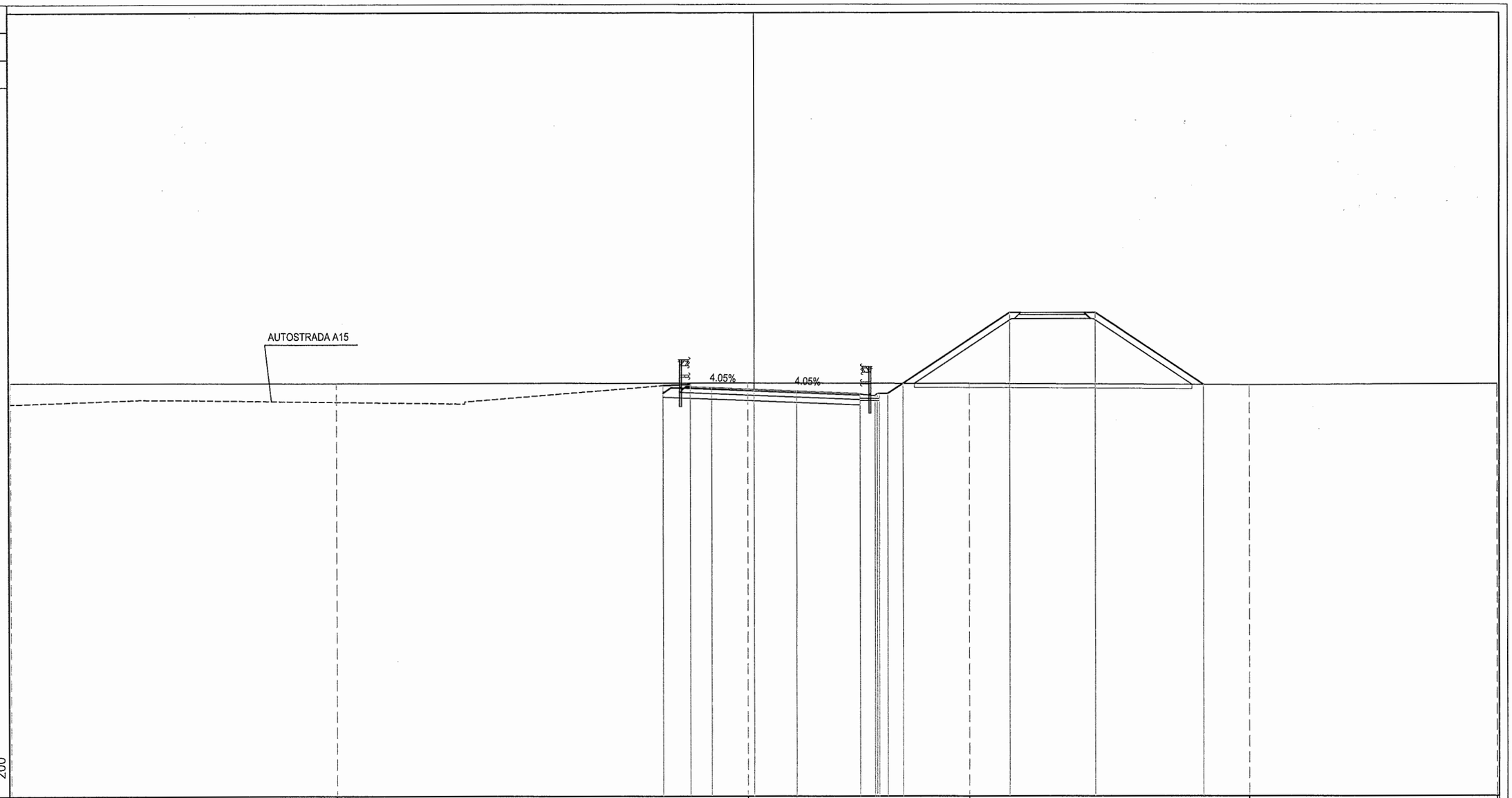


| | | |

PROFILO RAMO E

SEZIONE E-42

PROGRESSIVA 699.09

| | |
|---|---|
| BASE | |
| BA1 | 1.68 m² |
| BINDER | |
| BI1 | 0.41 m² |
| BONIFICA | |
| BO1 | 1.01 m² |
| MISTO CEMENTATO | |
| CE1 | 2.54 m² |
| GHIAIA | |
| G1 | 0.68 m² |
| MISTO CAVA | |
| M1 | 0.31 m² |
| RILEVATO DUNE | |
| RD1 | 26.85 m² |
| SCAVO | |
| SC1 | 6.56 m² |
| USURA | |
| US1 | 0.33 m² |
| VEGETALE DUNE | |
| VD1 | 1.87 m² |
| VD2 | 1.86 m² |
| Totale: | 3.73 m² |
| VEGETALE SCARPATE | |
| VE1 | 0.21 m² |
| IDROSEMINA DUNE | |
| a1 | 6.71 m |
| a2 | 6.70 m |
| Totale: | 13.41 m |
| COMPATTAZIONE | |
| co1 | 7.29 m |
| IDROSEMINA | |
| in1 | 1.30 m |
| in2 | 0.93 m |
| Totale: | 2.23 m |
| SCOTICO DUNE | |
| sd1 | 13.25 m |

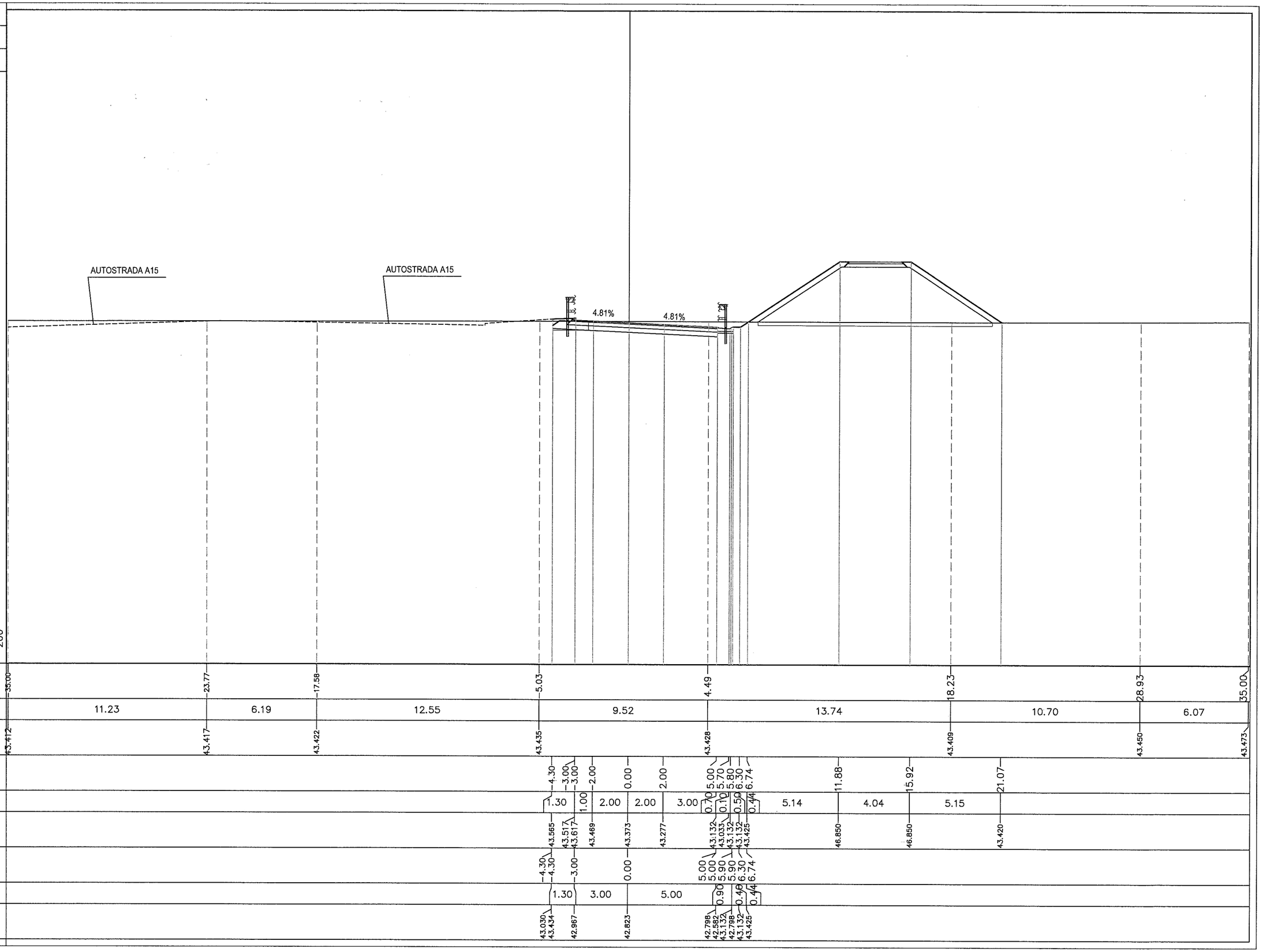

PROFILO RAMO E

SEZIONE E-43

PROGRESSIVA 720.00

| | |
|---|---|
| BASE | |
| BA1 | 1.60 m² |
| BINDER | |
| BI1 | 0.40 m² |
| BONIFICA | |
| BO1 | 3.32 m² |
| MISTO CEMENTATO | |
| CE1 | 2.09 m² |
| GHIAIA | |
| G1 | 0.68 m² |
| MISTO CAVA | |
| M1 | 0.31 m² |
| RILEVATO DUNE | |
| RD1 | 27.13 m² |
| RILEVATO | |
| RI1 | 0.07 m² |
| SCAVO | |
| SC1 | 2.02 m² |
| USURA | |
| US1 | 0.31 m² |
| VEGETALE DUNE | |
| VD1 | 1.89 m² |
| VD2 | 1.86 m² |
| Totale: | 3.75 m² |
| IDROSEMINA DUNE | |
| a1 | 6.77 m |
| a2 | 6.51 m |
| Totale: | 13.28 m |
| IDROSEMINA | |
| in1 | 0.40 m |
| SCOTICO | |
| sc1 | 3.38 m |
| SCOTICO DUNE | |
| sd1 | 13.34 m |

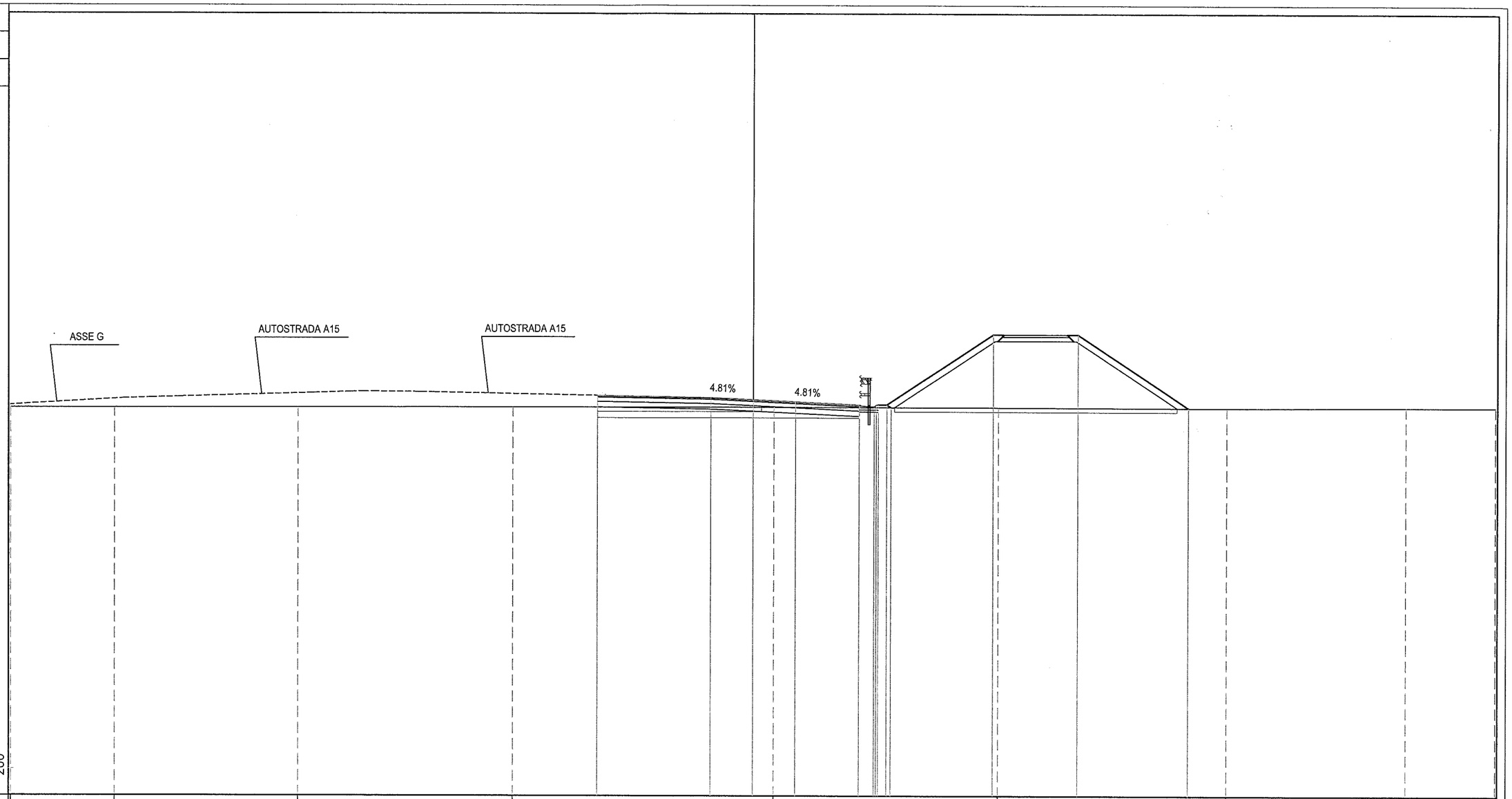


| | | |

PROFILO RAMO E

SEZIONE E-44

PROGRESSIVA 740.00

| | |
|---|---|
| BASE | |
| BA1 | 1.60 m² |
| BINDER | |
| BI1 | 0.40 m² |
| BONIFICA | |
| BO1 | 3.12 m² |
| MISTO CEMENTATO | |
| CE1 | 2.08 m² |
| GHIAIA | |
| G1 | 0.68 m² |
| MISTO CAVA | |
| M1 | 0.31 m² |
| RILEVATO DUNE | |
| RD1 | 26.84 m² |
| RILEVATO | |
| RI1 | 4.07 m² |
| USURA | |
| US1 | 0.31 m² |
| VEGETALE DUNE | |
| VD1 | 1.90 m² |
| VD2 | 1.54 m² |
| Totale: | 3.44 m² |
| IDROSEMINA DUNE | |
| a1 | 6.78 m |
| a2 | 5.45 m |
| Totale: | 12.23 m |
| IDROSEMINA | |
| in1 | 0.40 m |
| SCOTICO | |
| sc1 | 10.41 m |
| SCOTICO DUNE | |
| sd1 | 11.70 m |

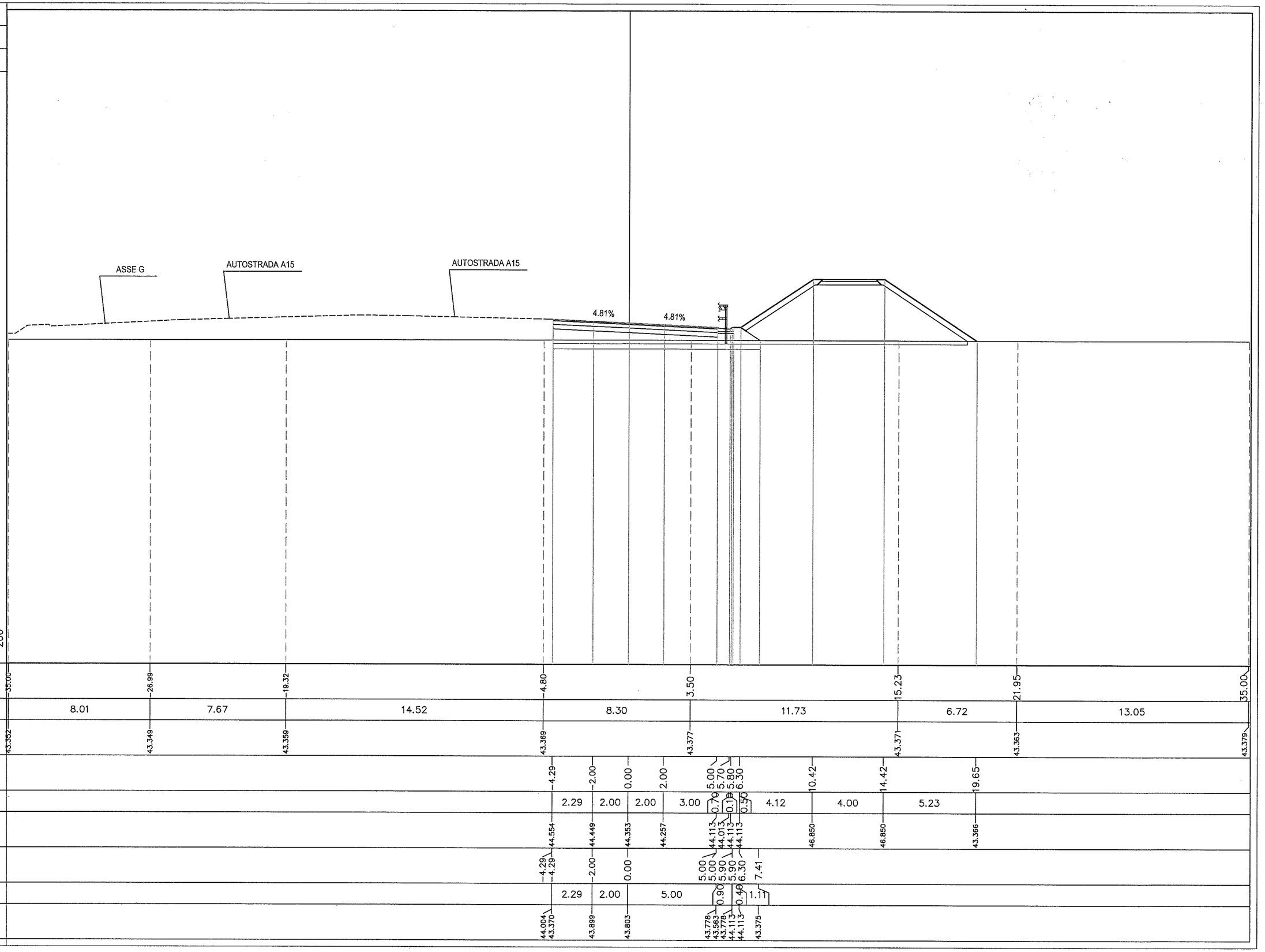

PROFILO RAMO E

SEZIONE E-45

PROGRESSIVA 748.11

| | |
|---|---|
| BASE | |
| BA1 | 1.60 m² |
| BINDER | |
| BI1 | 0.40 m² |
| BONIFICA | |
| BO1 | 3.25 m² |
| MISTO CEMENTATO | |
| CE1 | 2.08 m² |
| GHIAIA | |
| G1 | 0.68 m² |
| MISTO CAVA | |
| M1 | 0.31 m² |
| RILEVATO DUNE | |
| RD1 | 26.37 m² |
| RILEVATO | |
| RI1 | 7.02 m² |
| USURA | |
| US1 | 0.32 m² |
| VEGETALE DUNE | |
| VD1 | 1.90 m² |
| VD2 | 1.40 m² |
| Totale: | 3.30 m² |
| IDROSEMINA DUNE | |
| a1 | 6.79 m |
| a2 | 4.96 m |
| Totale: | 11.75 m |
| IDROSEMINA | |
| in1 | 0.42 m |
| SCOTICO | |
| sc1 | 10.84 m |
| SCOTICO DUNE | |
| sd1 | 10.89 m |

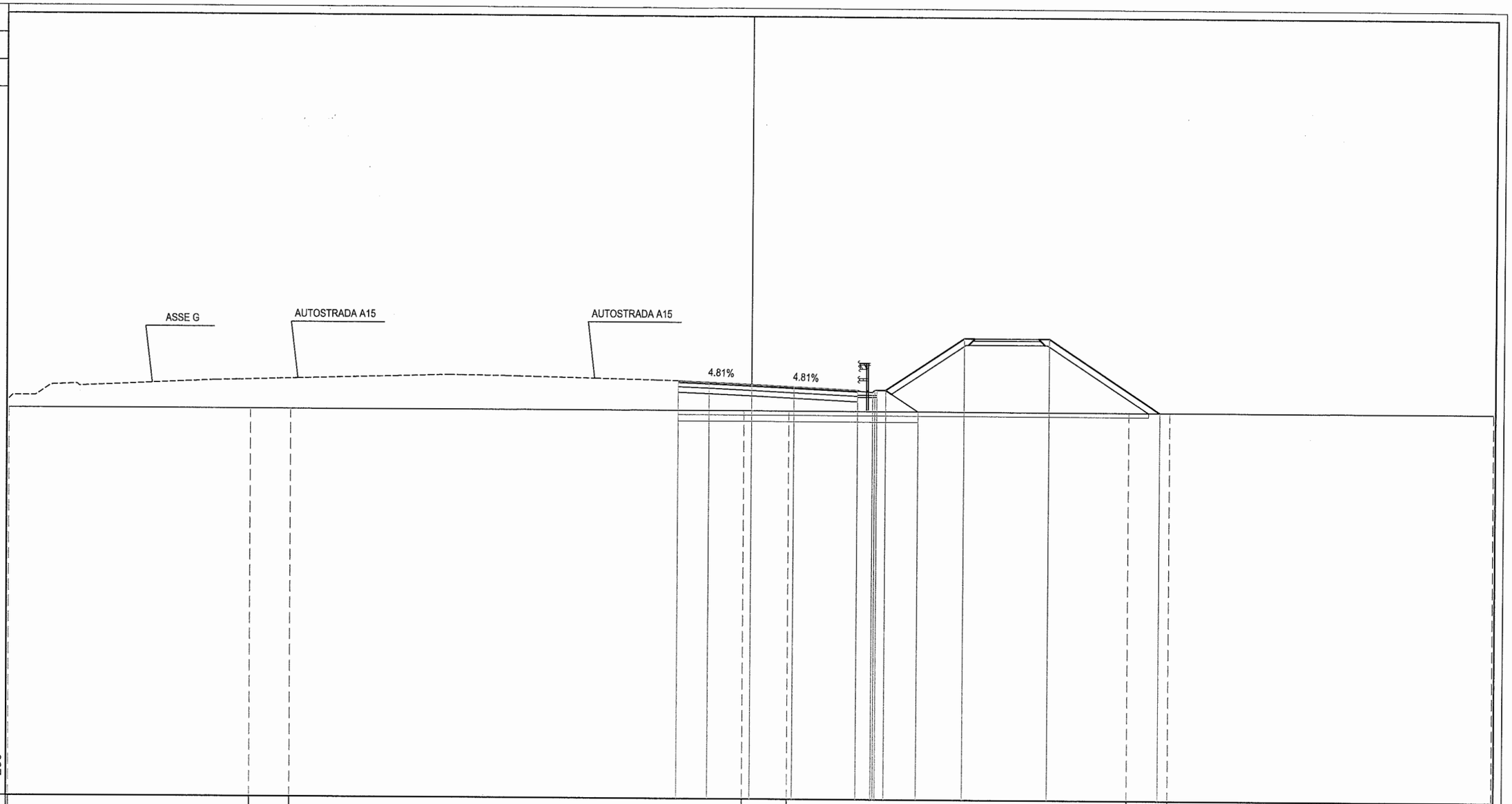


25 200 200

| | | |

PROFILO RAMO E

SEZIONE E-46

PROGRESSIVA 760.00

| | |
|---|---|
| BASE | |
| BA1 | 1.52 m² |
| BINDER | |
| BI1 | 0.37 m² |
| BONIFICA | |
| BO1 | 3.34 m² |
| MISTO CEMENTATO | |
| CE1 | 1.97 m² |
| GHIAIA | |
| G1 | 0.68 m² |
| MISTO CAVA | |
| M1 | 0.31 m² |
| RILEVATO DUNE | |
| RD1 | 25.27 m² |
| RILEVATO | |
| RI1 | 11.33 m² |
| USURA | |
| US1 | 0.31 m² |
| VEGETALE DUNE | |
| VD1 | 1.91 m² |
| VD2 | 1.17 m² |
| Totale: | 3.08 m² |
| IDROSEMINA DUNE | |
| a1 | 6.82 m |
| a2 | 4.21 m |
| Totale: | 11.03 m |
| IDROSEMINA | |
| in1 | 0.46 m |
| SCOTICO | |
| sc1 | 11.12 m |
| SCOTICO DUNE | |
| sd1 | 9.63 m |

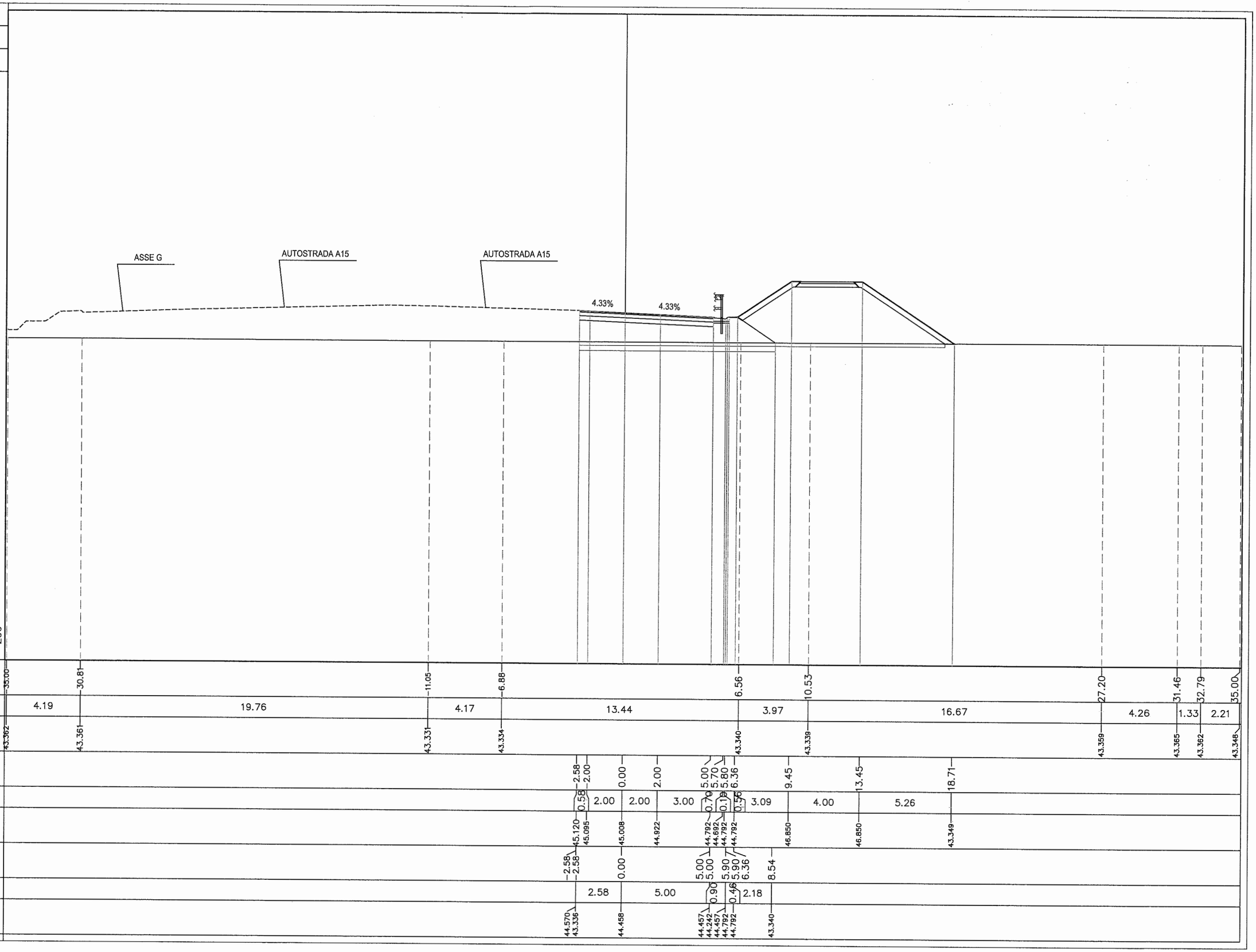

PROFILO RAMO E

SEZIONE E-47

PROGRESSIVA 780.00

| | |
|---|---|
| BASE | |
| BA1 | 1.49 m² |
| BINDER | |
| BI1 | 0.39 m² |
| BONIFICA | |
| BO1 | 1.80 m² |
| MISTO CEMENTATO | |
| CE1 | 1.95 m² |
| RILEVATO | |
| RI1 | 18.12 m² |
| USURA | |
| US1 | 0.29 m² |
| VEGETALE DUNE | |
| VD1 | 3.00 m² |
| IDROSEMINA DUNE | |
| a1 | 2.55 m |
| IDROSEMINA | |
| in1 | 0.61 m |
| SCOTICO | |
| sc1 | 6.00 m |

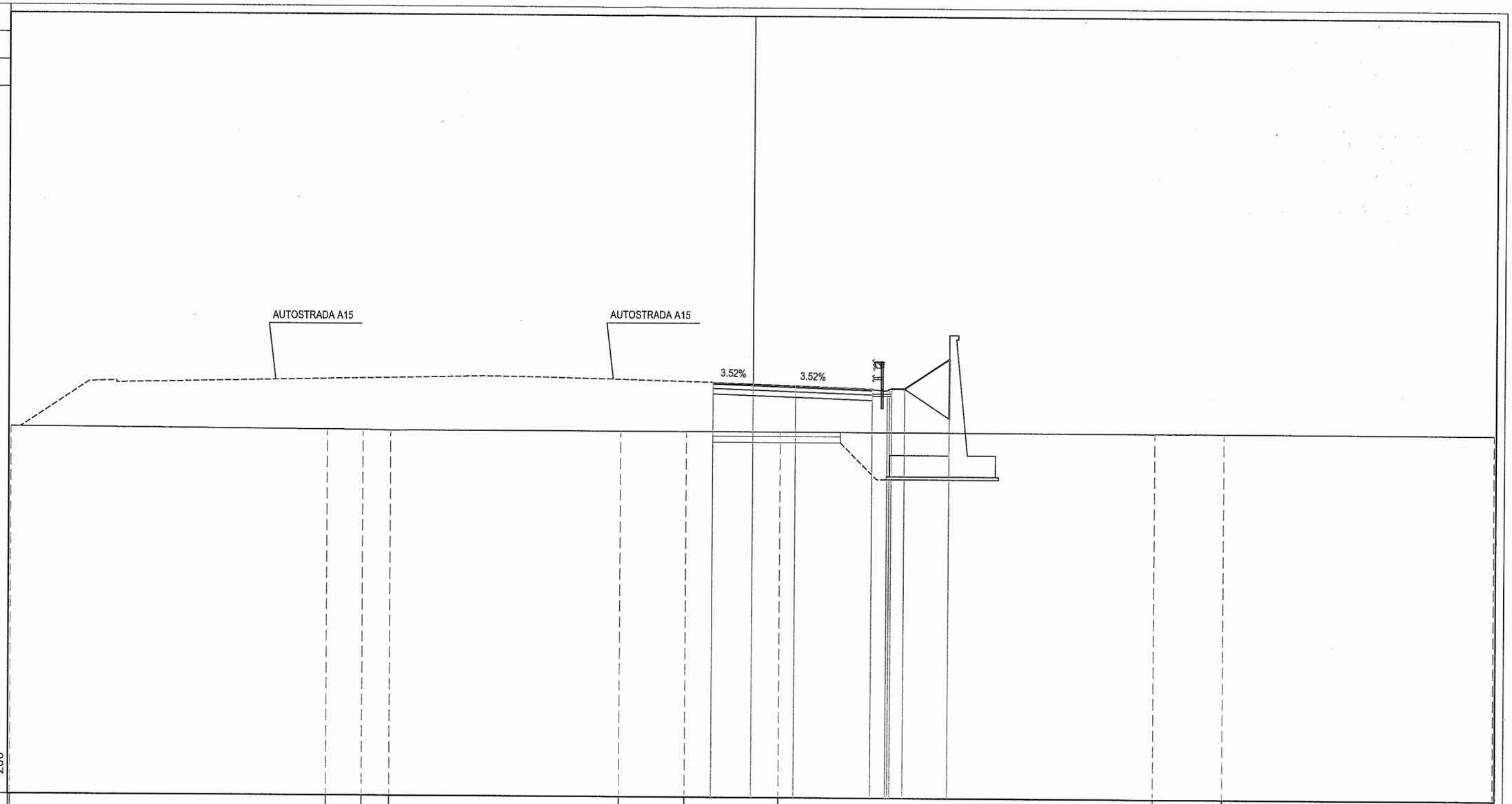


26 200 200

| | | |

PROFILO RAMO E

SEZIONE E-48

PROGRESSIVA 805.37

| | |
|---|---|
| BASE | |
| BA1 | 1.50 m² |
| BINDER | |
| BI1 | 0.38 m² |
| BONIFICA | |
| BO1 | 1.59 m² |
| MISTO CEMENTATO | |
| CE1 | 1.95 m² |
| RILEVATO | |
| RI1 | 17.80 m² |
| USURA | |
| US1 | 0.30 m² |
| VEGETALE DUNE | |
| VD1 | 1.32 m² |
| IDROSEMINA DUNE | |
| a1 | 1.65 m |
| IDROSEMINA | |
| in1 | 1.37 m |
| SCOTICO | |
| sc1 | 5.27 m |

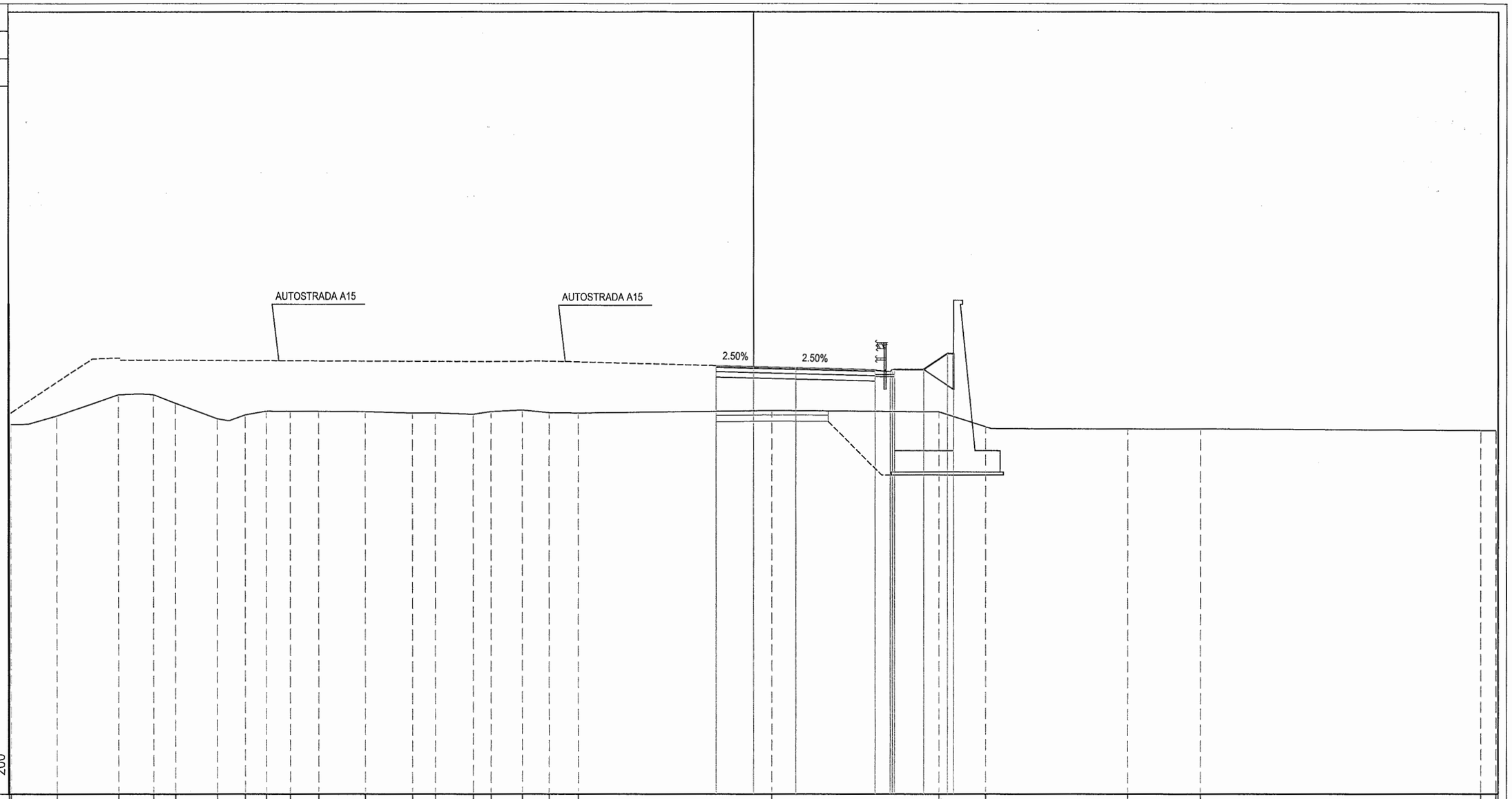


| | | |

PROFILO RAMO E

SEZIONE E--49

PROGRESSIVA 820.27

| | |
|---|---|
| BASE | |
| BA1 | 1.50 m² |
| BINDER | |
| BI1 | 0.38 m² |
| BONIFICA | |
| BO1 | 1.62 m² |
| MISTO CEMENTATO | |
| CE1 | 1.95 m² |
| RILEVATO | |
| RI1 | 22.60 m² |
| USURA | |
| US1 | 0.30 m² |
| VEGETALE DUNE | |
| VD1 | 0.77 m² |
| IDROSEMINA DUNE | |
| a1 | 1.26 m |
| IDROSEMINA | |
| in1 | 1.71 m |
| SCOTICO | |
| sc1 | 5.39 m |

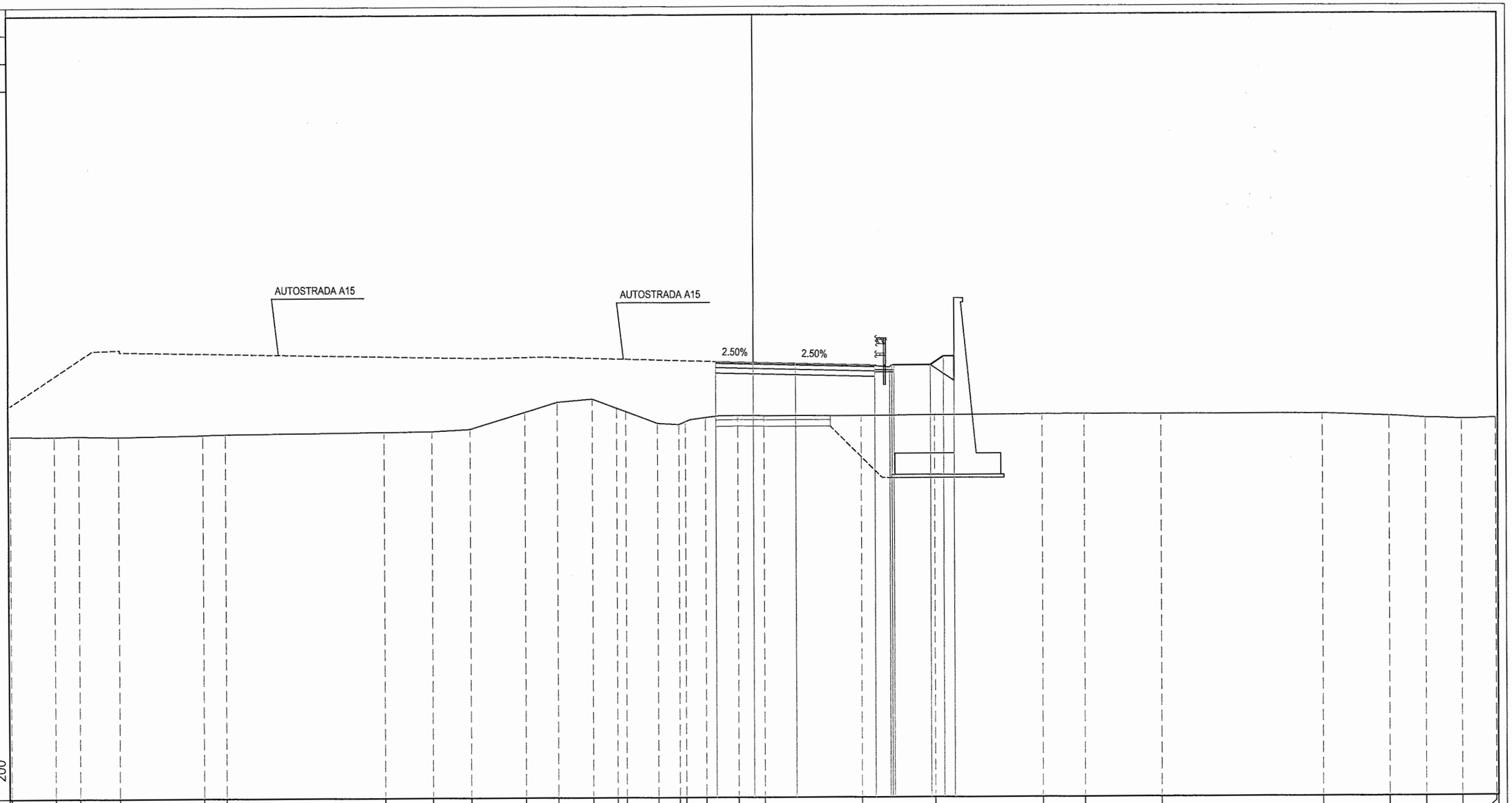


| | | |