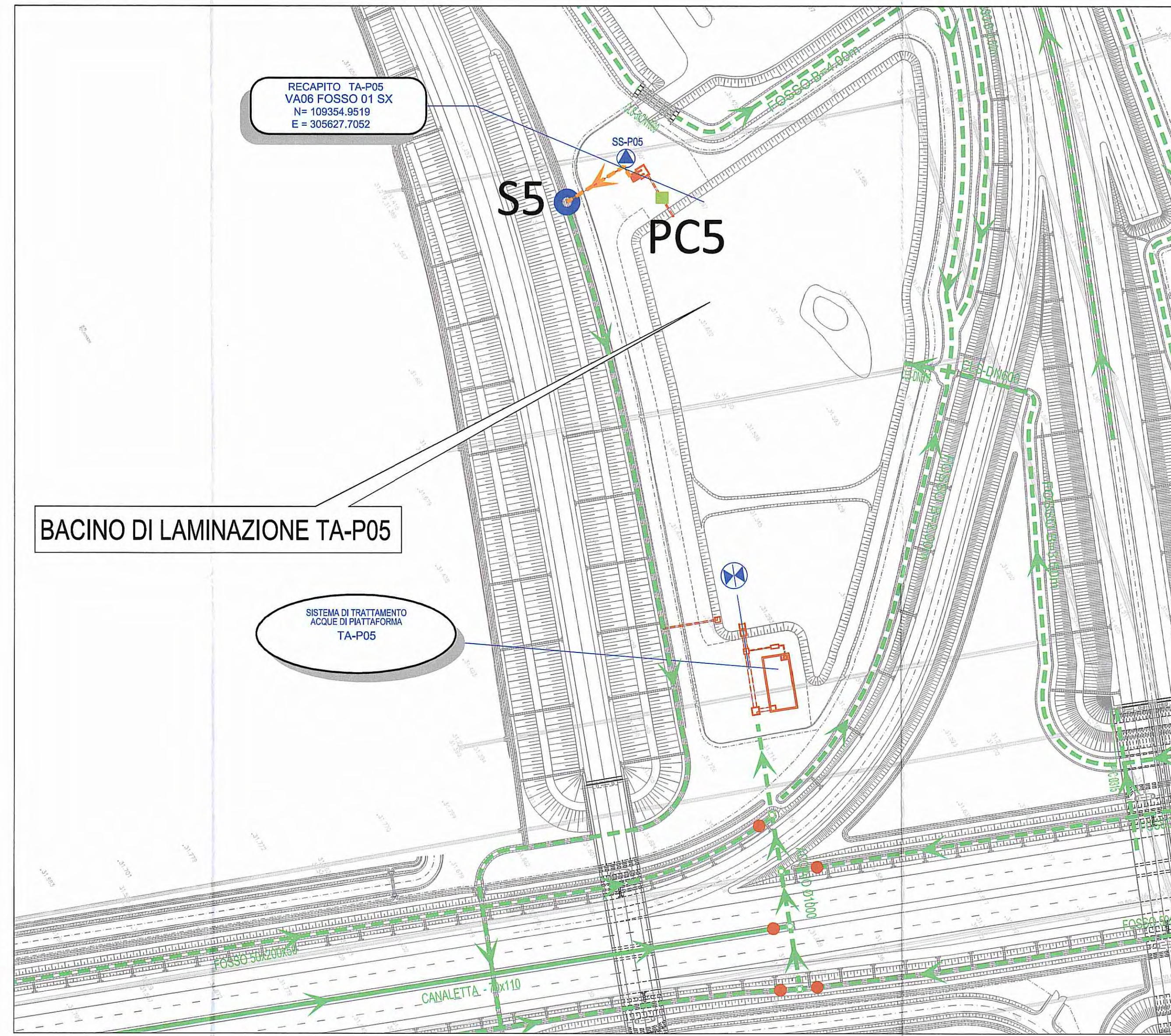


DETTAGLIO ZONA RECAPITO TA-P05

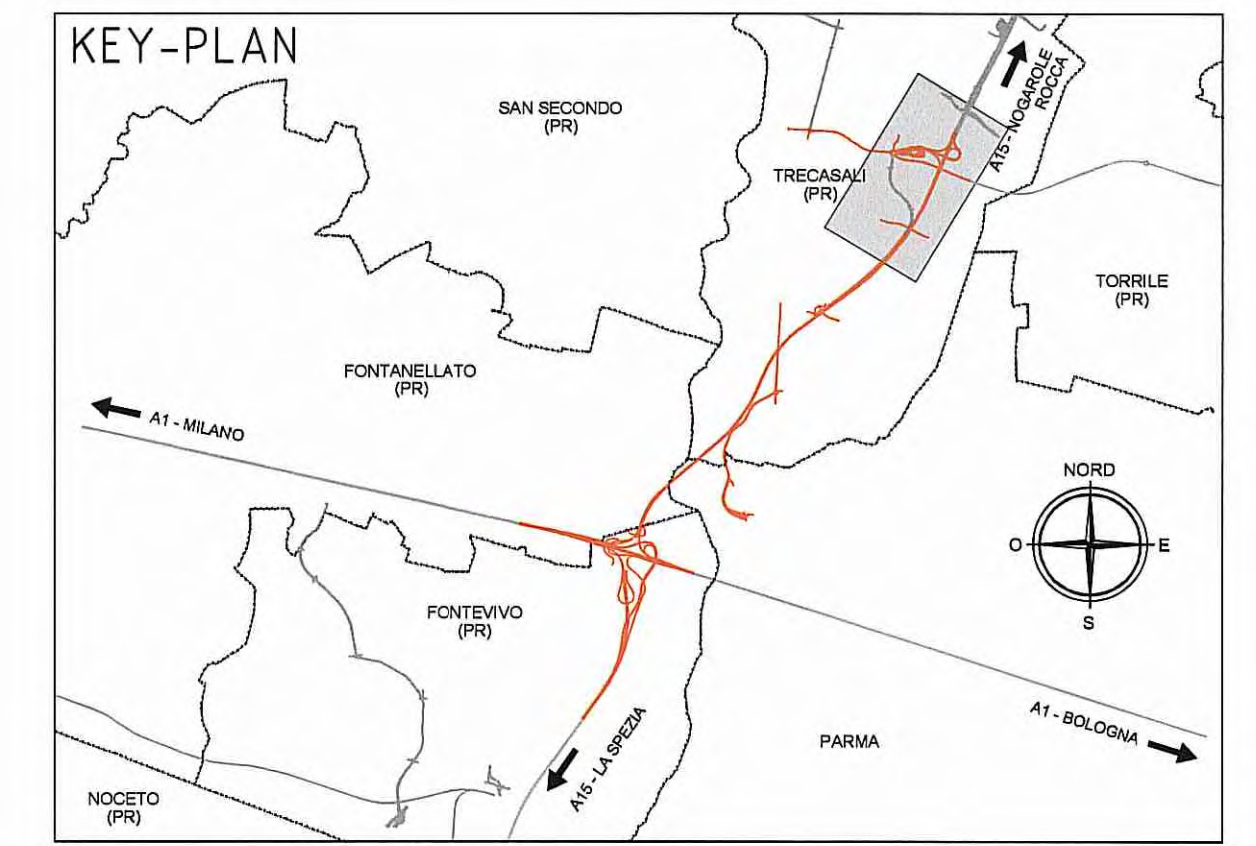
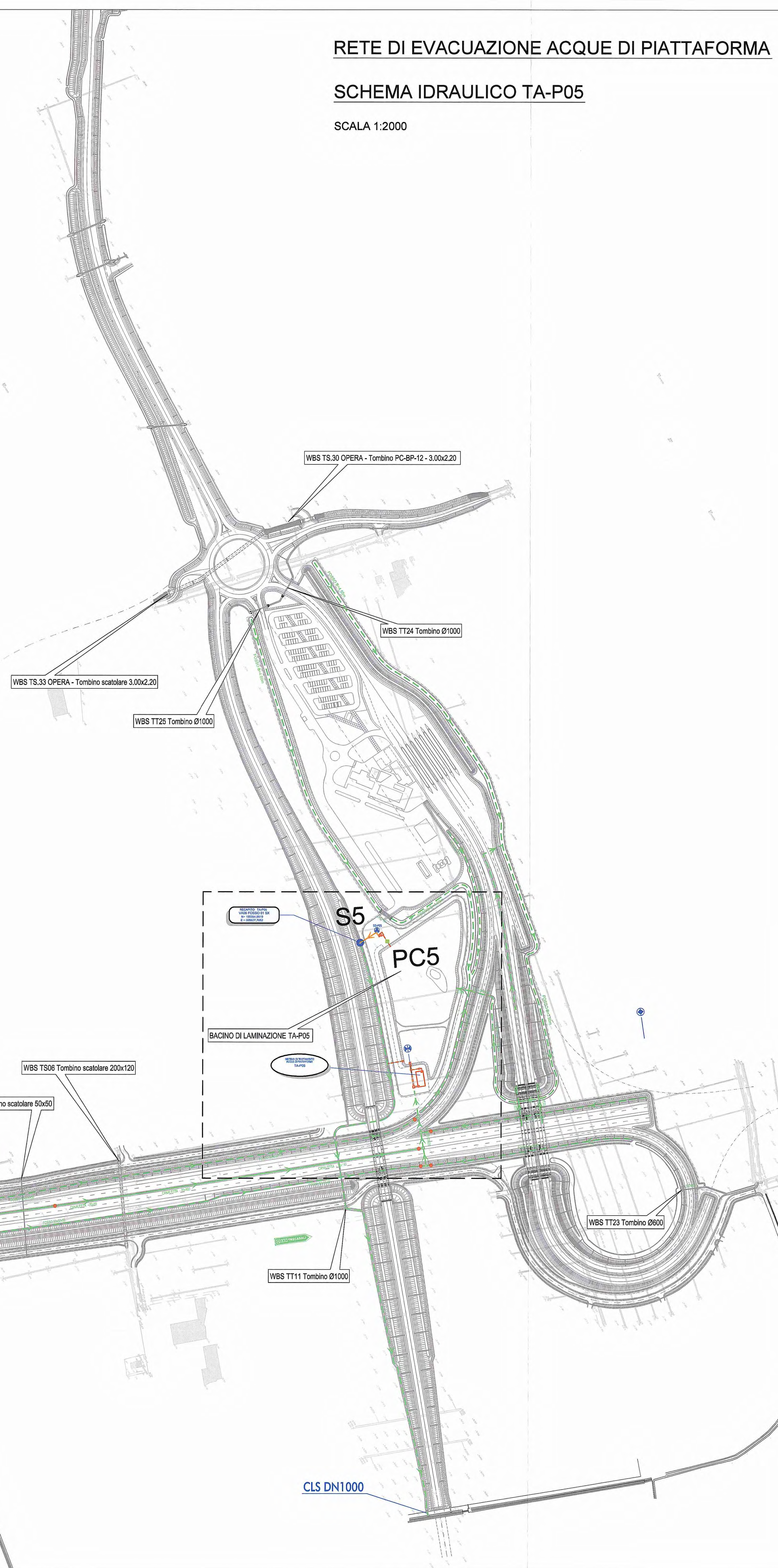
SCALA 1:1000



RETE DI EVACUAZIONE ACQUE DI PIATTAFORMA

SCHEMA IDRAULICO TA-P05

SCALA 1:2000



LEGENDA

- S5 SCARICO ACQUE IN FOSSO DI PROGETTO
- MANIFATTO DI SCARICO E CONTROLLO SVERSAMENTI ACCIDENTALI
- PC5 PUNTO DI PRELIEVO E CONTROLLO TA-P05
- SCARICO NELL'EMBRICE
- BACINO DI LAMINAZIONE E DI REGOLAZIONE IDROLOGICA
- COLLETTORI ACQUE DI PIATTAFORMA TUBAZIONI IN ACCIAIO PEAD FOSSI IN ARSILICA
- STAZIONE DI SOLLEVAMENTO ACQUE
- IMPIANTO DI TRATTAMENTO ACQUE DI PRIMA PIOGGIA
- INDICAZIONI IMPIANTI DI TRATTAMENTO ACQUE DI PRIMA PIOGGIA
- INDICAZIONI RECAPITO ACQUE DI PIANTO DI TRATTAMENTO
- MANIFATTI DI RECAPITO
- INDICAZIONI INFLUSSIVELUVI (DRAULICI)
- INDICAZIONI COLLETTORI DI DRENAGGIO
- CANALLETTE SPARTI-TRAFFICO
- COLLETTORI ACQUE TRATTATE (presenza)

Comittente: **AUTOCAMIONALE DELLA CISA S.p.A.**  
Via Cambaro 26/A - Frazione Ponte Taro - 43015 NOCETO (PR)

Impresa Esecutiva: **PIZZAROTTI**  
FONDATA NEL 1910

**AUTOSTRADA DELLA CISA A15  
RACCORDO AUTOSTRADALE A15/A22  
CORRIDOIO PLURIMODALE TIRRENO-BRENNERO  
RACCORDO AUTOSTRADALE FRA L'AUTOSTRADA DELLA CISA-FONTEVIVO (PR)  
E L'AUTOSTRADA DEL BRENNERO-NOGAROLE ROCCA (VR), I LOTTO.**  
C.U.P. G6180400060008 C.I.G. 307068161E

**PROGETTO ESECUTIVO**

AUTOCAMIONALE DELLA CISA S.p.A. Il Direttore Tecnico: *[Signature]* Il Responsabile Procedimenti: *[Signature]* Il Progettista: *[Signature]*

IMPRESA PIZZAROTTI & C. S.p.A. Il Direttore Tecnico: *[Signature]* Il Geologo: NA

PROGETTAZIONE DI: **PIZZAROTTI** Il Progettista: **Ing. Fabio Nigrelli**  
Ordine degli Ingegneri della Provincia di Parma n. 227  
Coordinatore per la Sicurezza in fase di Progettazione: **Ing. Giovanni Maria Cepparotti**  
Ordine degli Ingegneri della Provincia di Parma n. 227

Consulenza specialistica e cura di: NA Progettista Responsabile: **Ing. Pietro Mazzoli**  
Impresa: **Ing. Pietro Mazzoli**  
Ordine degli Ingegneri della Provincia di Parma n. 227

Titolo Elaborato: **ST - Smaltimento e trattamento acque di piattaforma**  
00 - Generale  
PLANIMETRIA INDIVIDUAZIONE RECAPITO IDRAULICO TA-P05  
AUA - Autorizzazione Unica Ambientale - Rete raccolta acque

Data Emisione Progetto: **18/03/2014**  
Scala: 1:2000/1:1000

Identif. Elaborato:	PROG. (CANTIERE)	LOTTO	PROG. (CANTIERE)	DATA	APP. (CANTIERE)	DATA	APP. (CANTIERE)	DATA	APP. (CANTIERE)	DATA	APP. (CANTIERE)	DATA	APP. (CANTIERE)	DATA	APP. (CANTIERE)	DATA
001	RAAA	1	E	1	AP	ST	00	P	PL	013	A					

Rev. Data: 11/03/2015  
REMISSIONE PROGETTO ESECUTIVO  
REVISIONE REVISIONE  
MORICACCI  
NIGRELLI  
MAZZOLI