STRALCIO PLANIMETRICO CON INQUADRAMENTO OPERA
Scala 1:1000

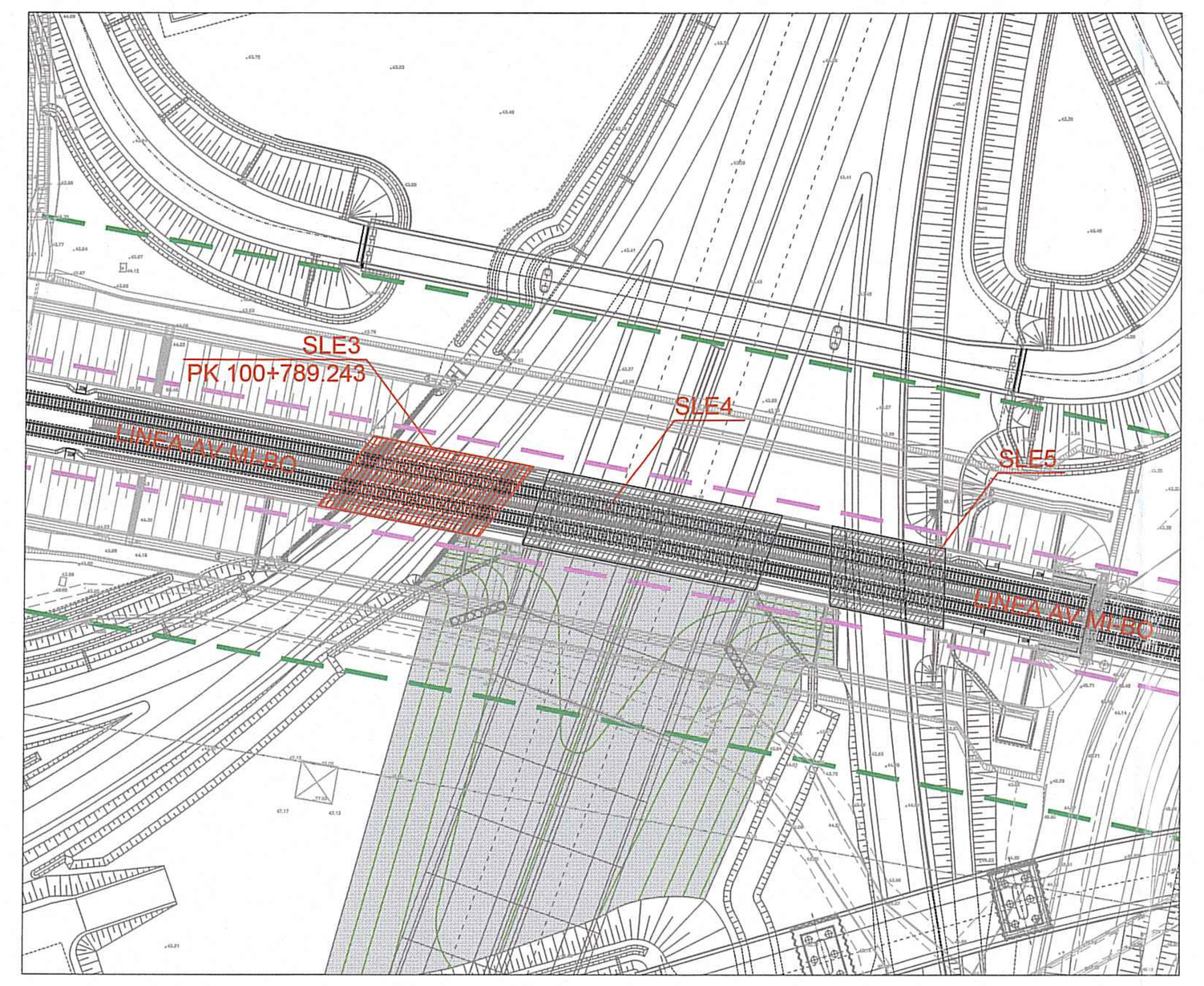

PIANTA MANUFATTO ESISTENTE
Scala 1:100

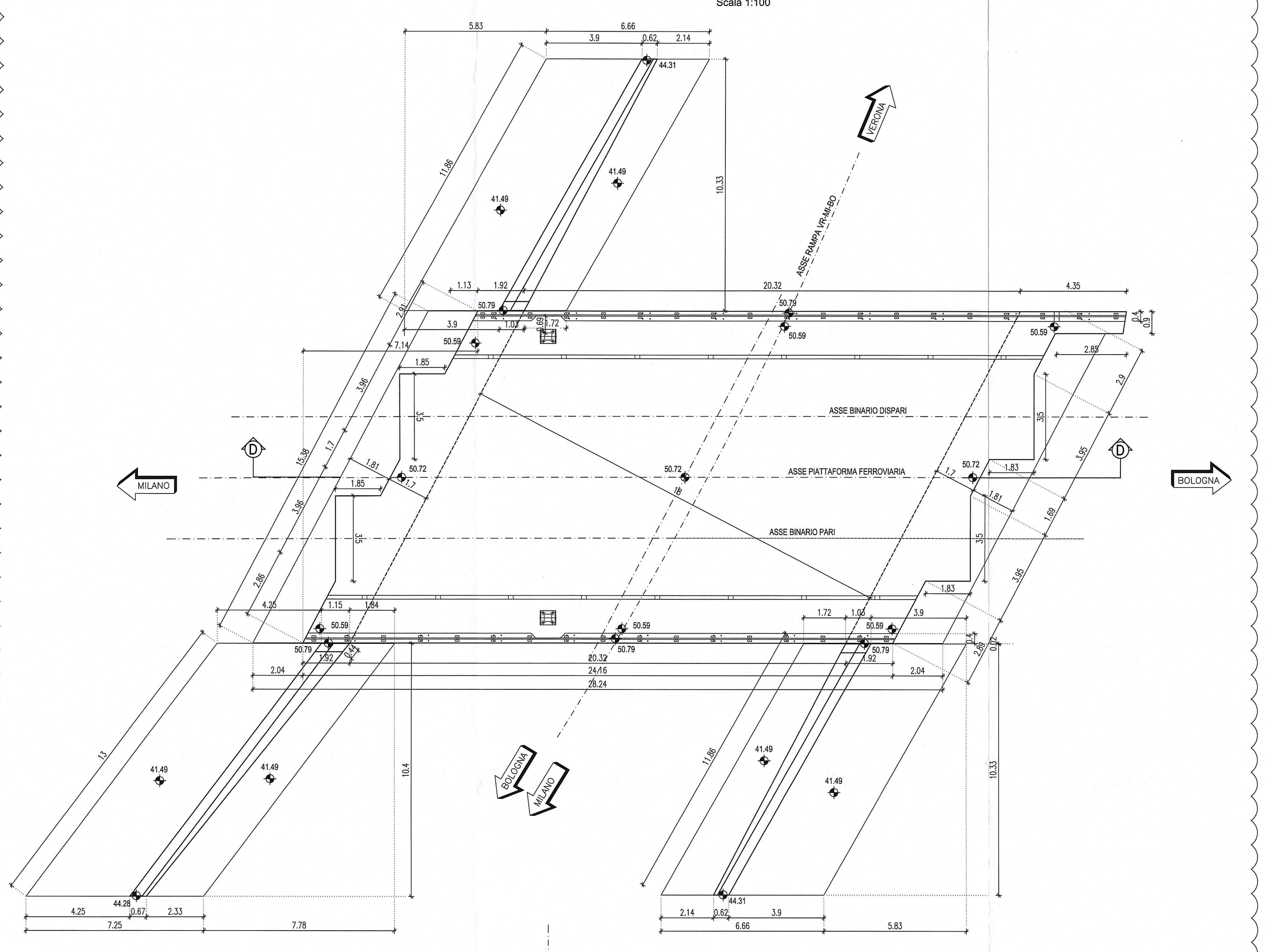

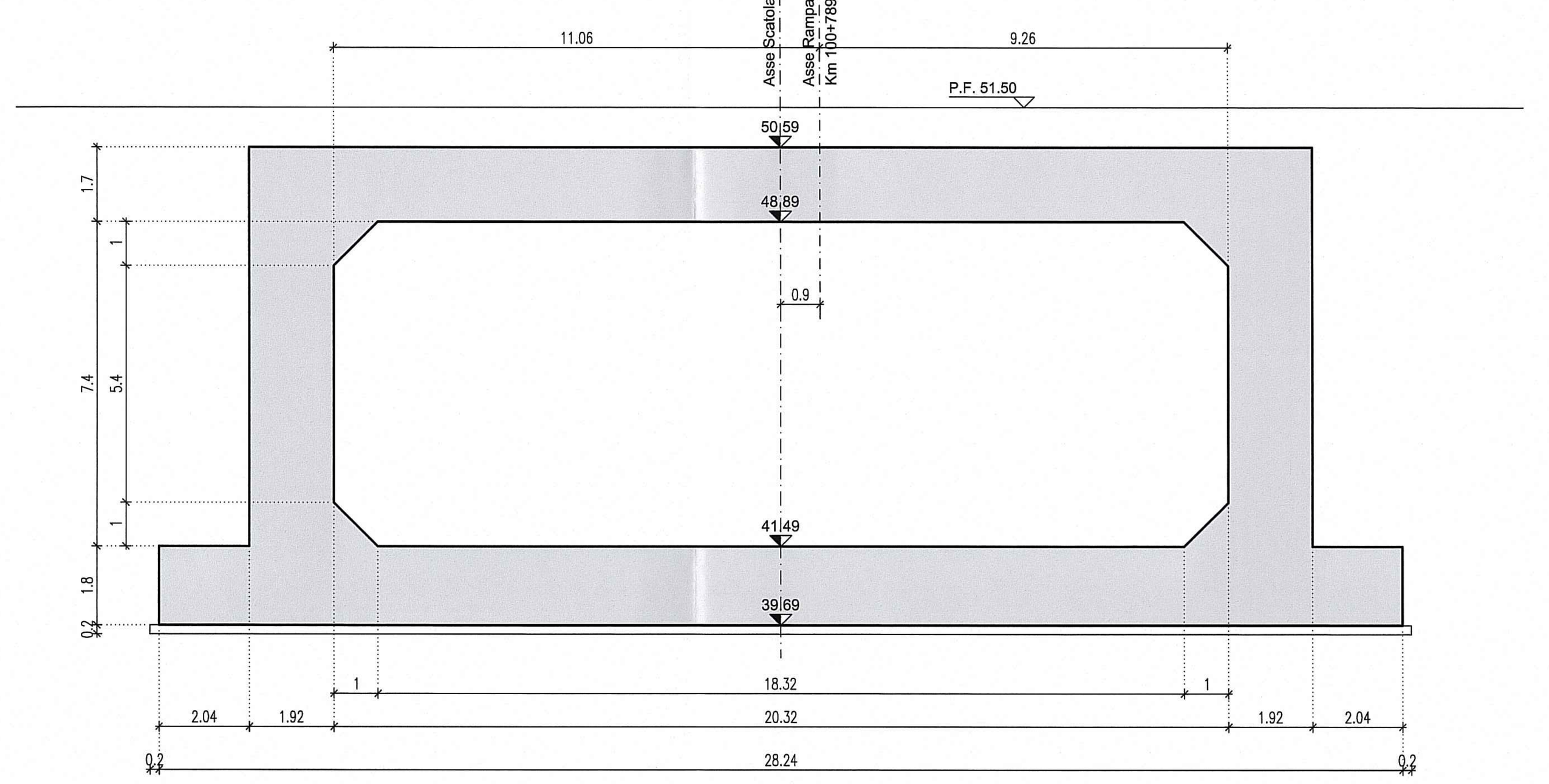

SEZIONE D-D
Scala 1:100

STRALCIO PLANIMETRICO
Scala 1:200

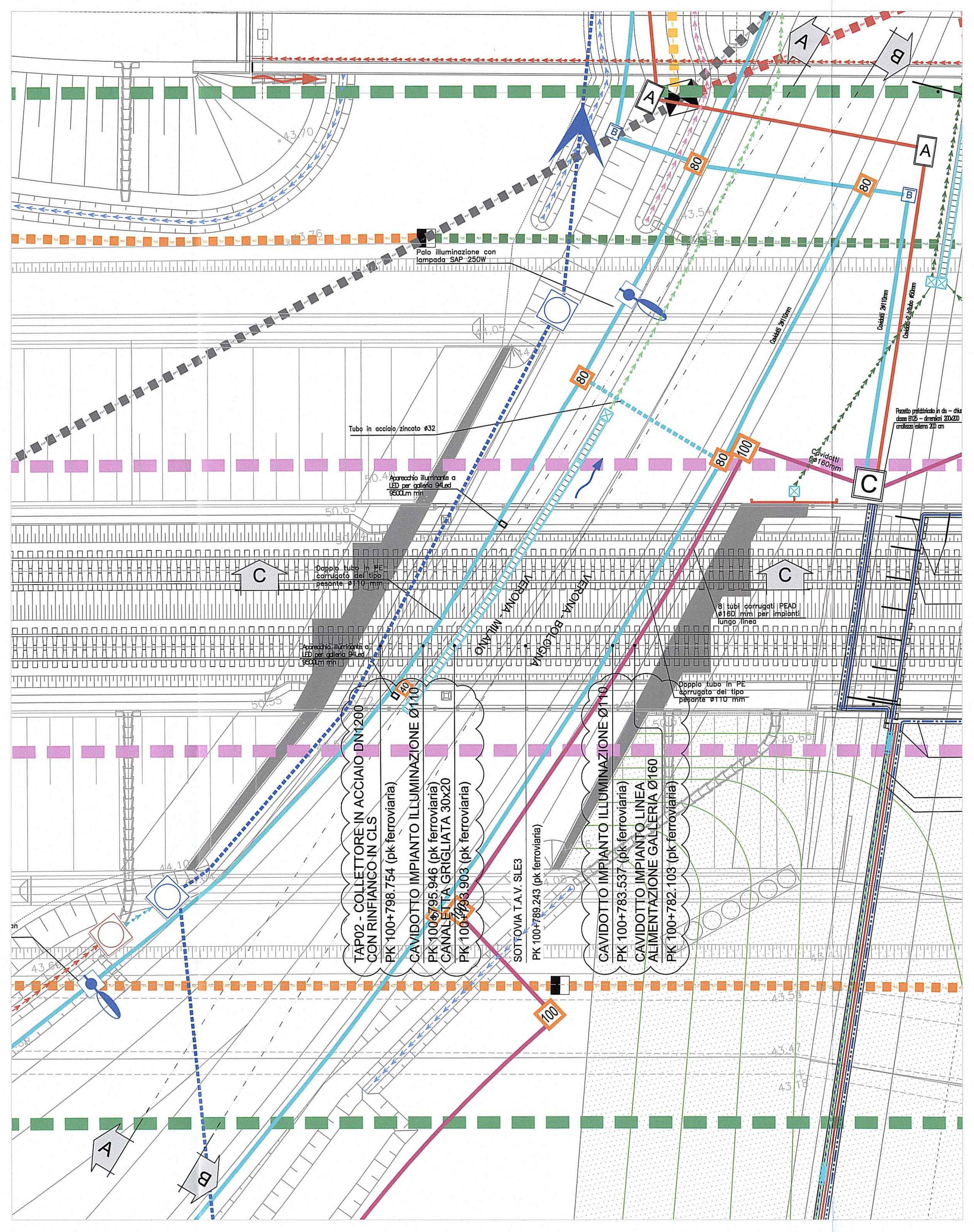

DETTAGLIO 1
DOPPIO TUBO IN PE CORRUGATO DEL TIPO PESANTE Ø110 PER ILLUMINAZIONE SVINCOLO

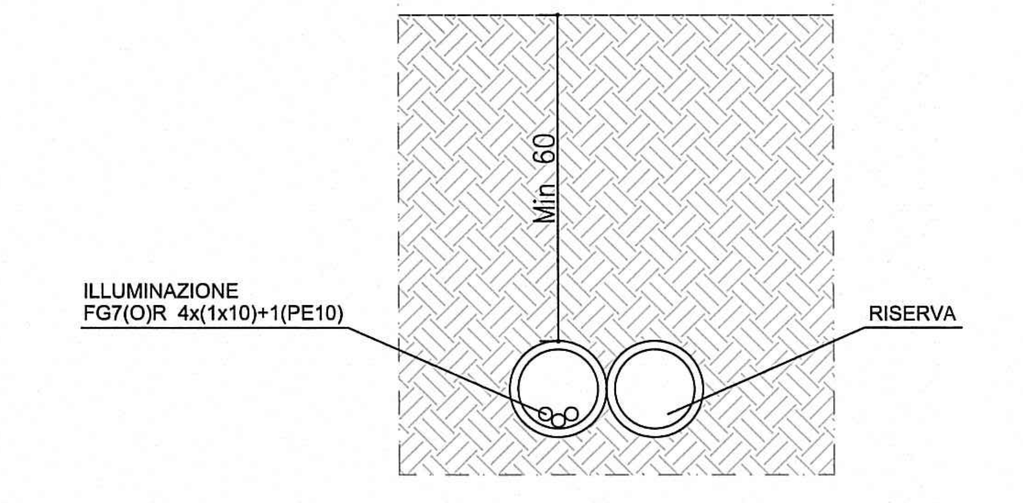

DETTAGLIO 2
POLIFERA Ø160 mm PER IMPIANTO AUTOSTRADALE

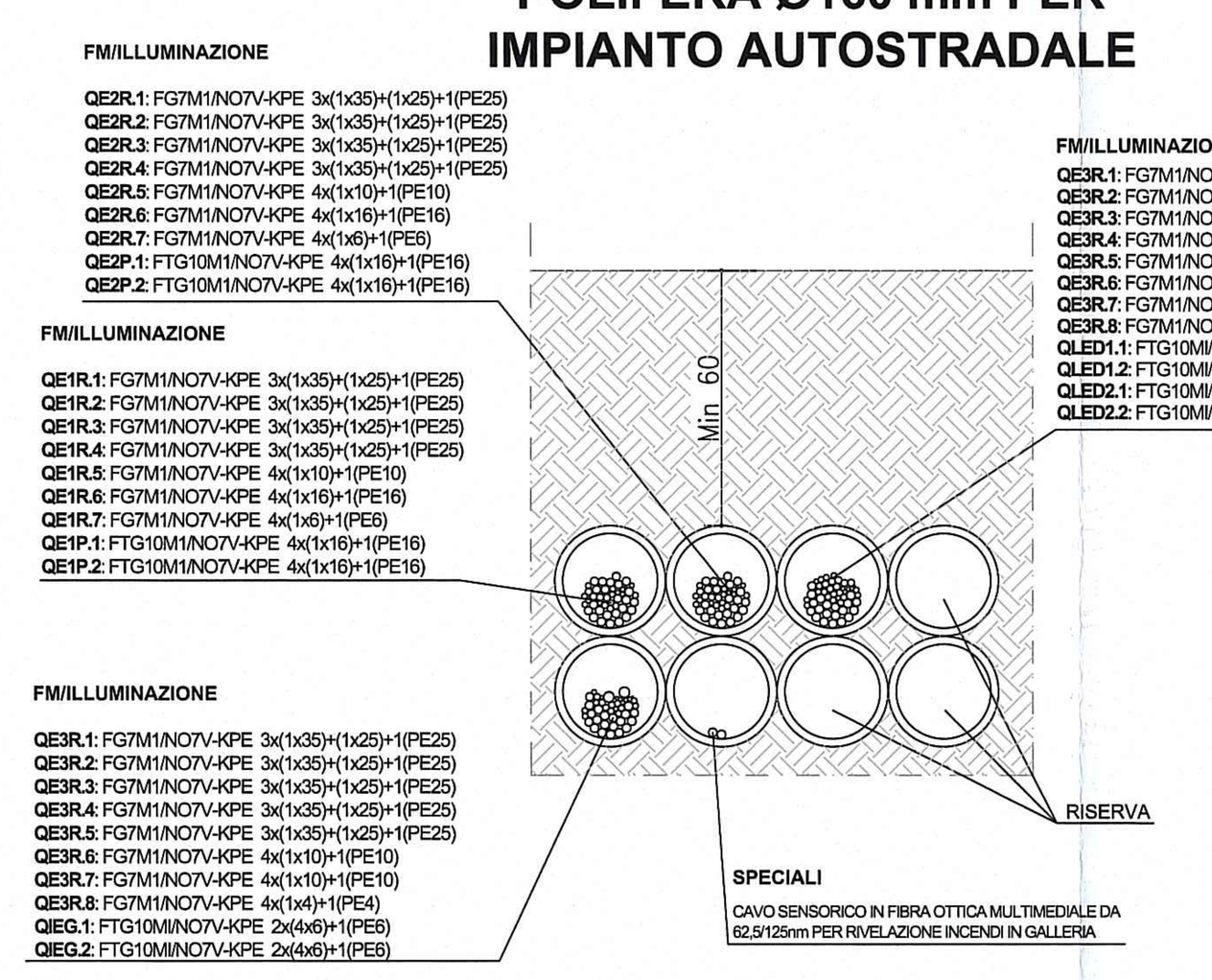

SEZIONE A-A
Scala 1:100

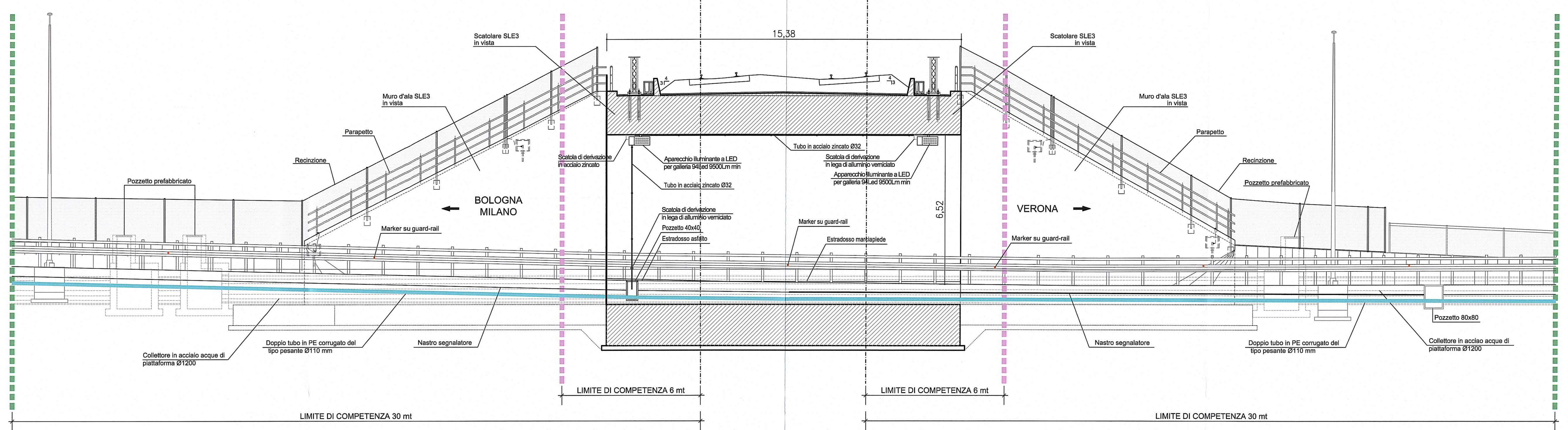

SEZIONE B-B
Scala 1:100

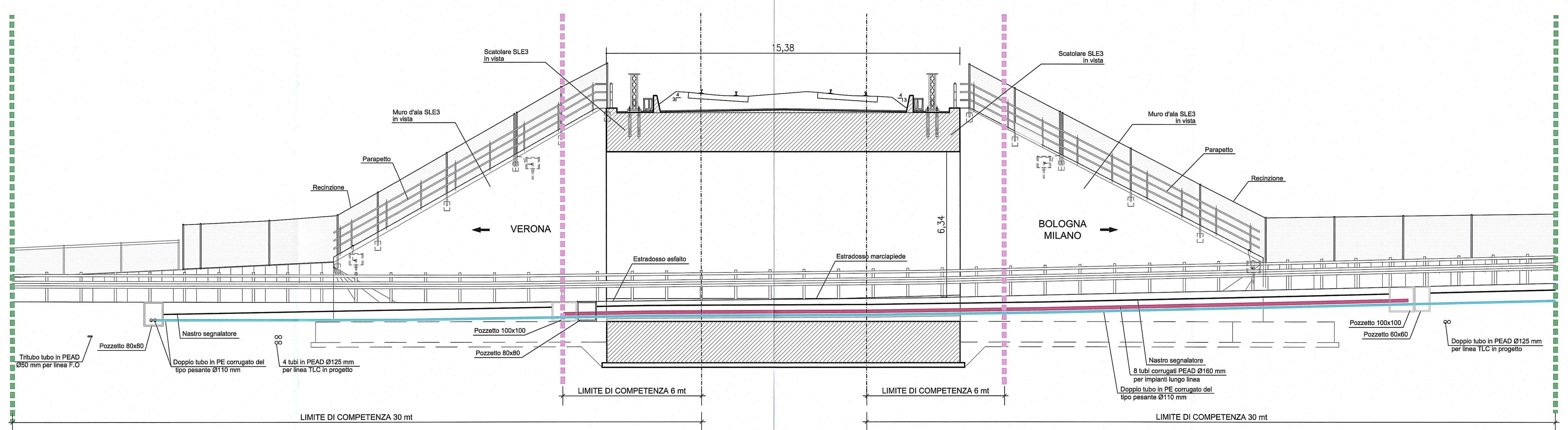

SEZIONE C-C
Scala 1:100

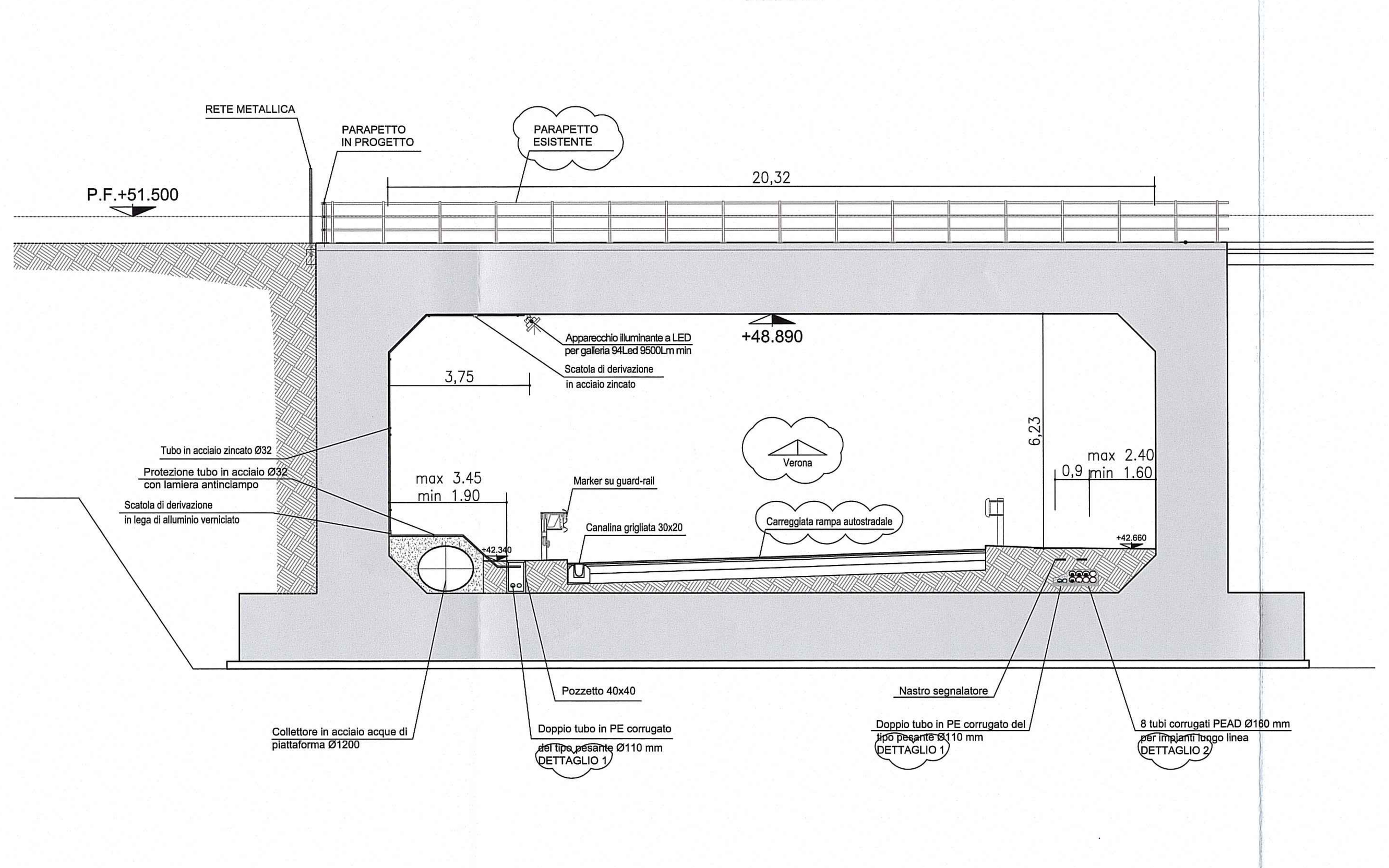

PARTICOLARI STAFFAGGIO

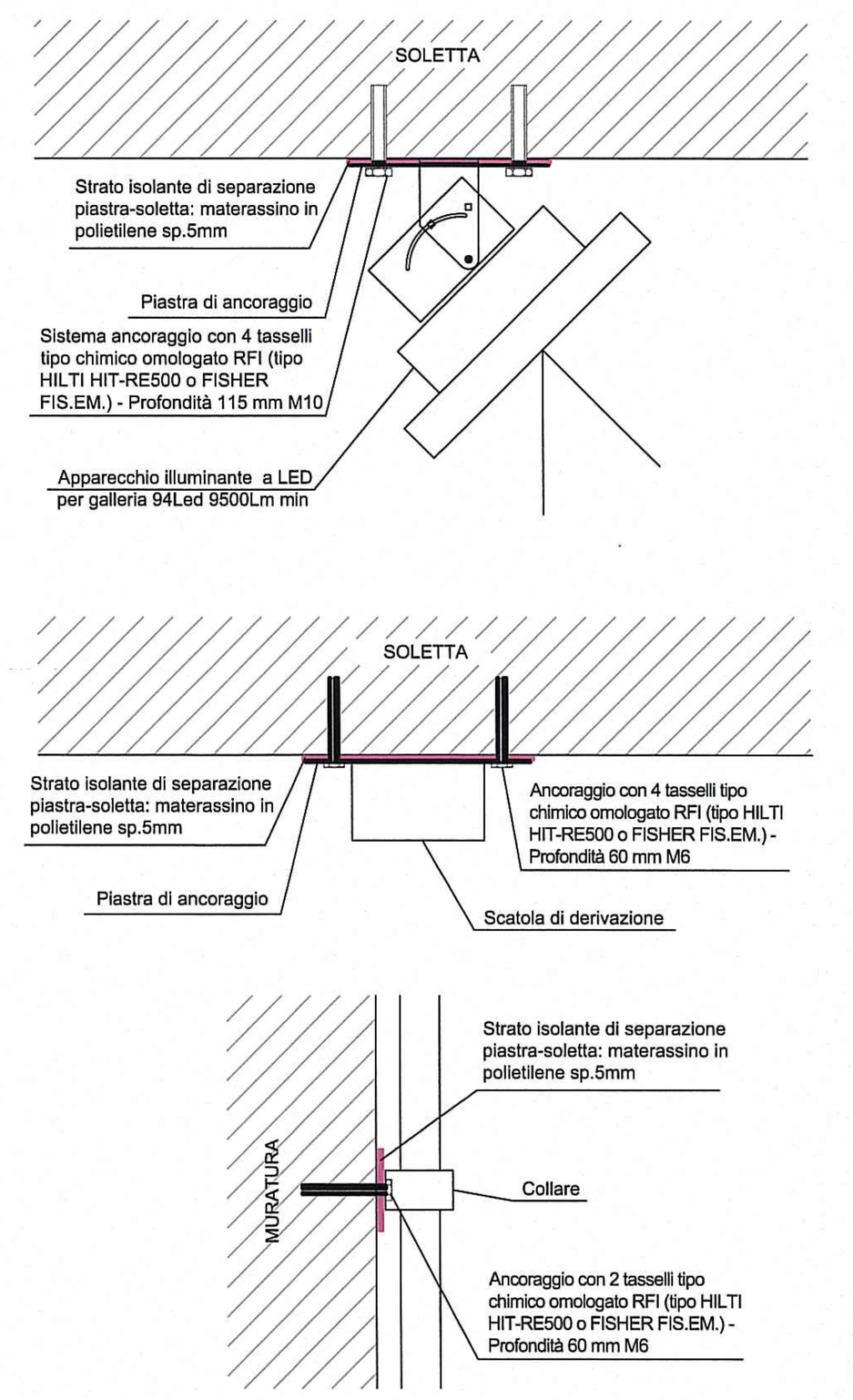

PARTICOLARE DI INSTALLAZIONE MARKER SU GUARD-RAIL
CANALIZZAZIONE E FISSAGGI

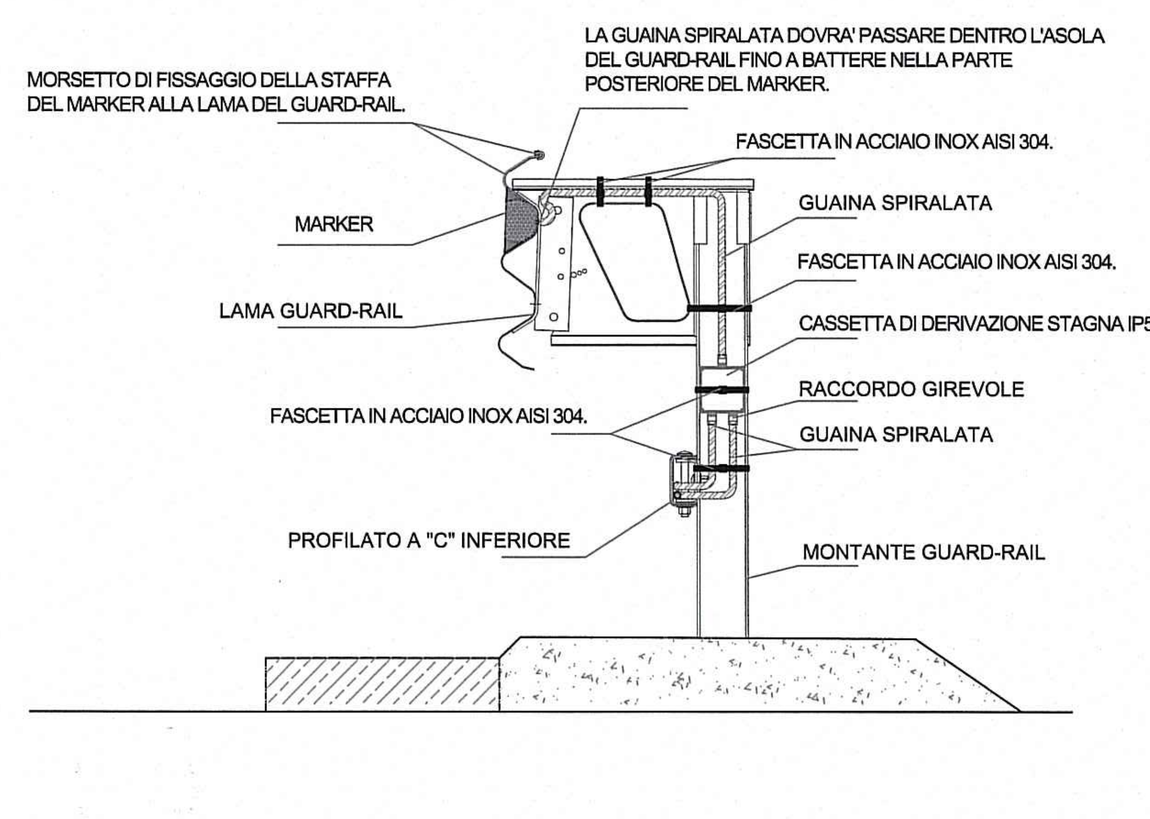

LEGENDA

- A — POZZETTO PER F.O. dimensioni 125x80x125 cm - chiusino classe B125
- B — POZZETTO PER LINEE DI POTENZA dimensioni 40x40x60 cm - chiusino classe B125
- C — POZZETTO DI RACCORDO dimens.200x200cm H=200 cm - chiusino classe B125
- E — POZZETTO PER POTENZA dimensioni 40x40x60 cm - chiusino classe C250
- 40 — POZZETTO PREFABBRICATO CLS chiusino classe B125 dimensioni interne 40x40 cm
- 60 — POZZETTO PREFABBRICATO CLS chiusino classe B125 dimensioni interne 60x60 cm altezza esterna 100 cm
- 80 — POZZETTO PREFABBRICATO IN CLS chiusino classe B125 dimensioni interne 80x80 cm altezza esterna 105 cm
- 100 — POZZETTO PREFABBRICATO CLS chiusino classe B125 dimensioni interne 100x100 cm
- CAMERETTA dim. int. 1.80x1.80x1.80 h
- CAMERETTA dim. int. 80x80X1.80 h
- CAMERETTA dim. int. 2.00x2.00x1.80 h
- CAMERETTA dim. int. 60x60x1.80 h
- TUBI DI ATTRAVERSAMENTO E MANUFATTI DI LINEA
- PALO ILLUMINAZIONE CON LAMPADA SAP 250W
- COLLETTORI ACQUE DI PIATTAFORMA
- RETE DI EVACUAZIONE ACQUE DI PIATTAFORMA GØ500
- RETE DI EVACUAZIONE ACQUE DI PIATTAFORMA HØ1000
- RETE DI EVACUAZIONE ACQUE DI PIATTAFORMA IØ400
- RETE DI EVACUAZIONE ACQUE DI PIATTAFORMA IØ315
- RETE DI EVACUAZIONE ACQUE DI PIATTAFORMA GØ630
- TUBAZIONE IN ACCIAIO / PEAD H Ø 800
- FOSSO RIVESTITO IN CLS (100x75x100 - h=100)
- CANALETTA RIVESTITA IN CLS
- FOSSO DI GUARDIA 50x50x50
- FOSSO IN ARGILLA B (50x75x50)
- CAVO INTERRATO LINEA MT IN PROGETTO
- LINEA ELETTRICA MT IN CAVO INTERRATO ESISTENTE
- LINEA ELETTRICA MT DA DEMOLIRE
- TUBO INTERRATO LINEA TELECOM 2 TUBI Ø125 IN PROGETTO
- TUBO INTERRATO LINEA TELECOM 4 TUBI Ø125 IN PROGETTO
- LINEA TELECOM ESISTENTE
- LINEA TELECOM DA DEMOLIRE
- CAVIDOTTO IMPIANTO LINEA ALIMENTAZIONE GALLERIA Ø160
- CAVIDOTTO IMPIANTO ILLUMINAZIONE Ø110
- LINEA PREDISPOSIZIONE IMPIANTI AUTOSTRADALI SPARTITRAFFICO Ø63
- PASSERELLA PORTACAVI PER ILLUMINAZIONE
- PASSERELLA PORTACAVI VIE CAVI TRACCIATO
- LINEA ALIMENTAZIONE LED
- LIMITE COMPETENZA 30mt DAI BINARI LINEA A.V.
- LIMITE COMPETENZA 6mt DAI BINARI LINEA A.V.

NOTA

Revisione a seguito osservazioni aggiuntive istruttoria RFI n° 015\0000856 del 03/04/2015

Committente:

AUTOCAMIONALE DELLA CISA S.p.A.
Via Camboara 26/A - Frazione Ponte Taro - 43015 NOCETO (PR)

Impresa Esecutrice: PIZZAROTTI FONDATA NEL 1910

AUTOSTRADA DELLA CISA A15
RACCORDO AUTOSTRADALE A15/A22
CORRIDOIO PLURIMODALE TIRRENO-BRENNERO
RACCORDO AUTOSTRADALE FRA L' AUTOSTRADA DELLA CISA-FONTEVIVO (PR) E L' AUTOSTRADA DEL BRENNERO-NOGAROLE ROCCA (VR). I LOTTO.

C.U.P. G61B04000060008 — C.I.G. 307068161E

PROGETTO ESECUTIVO

AUTOCAMIONALE DELLA CISA S.p.A.
Il Direttore TIBRE: — Il Responsabile del Procedimento: — Il Presidente:

NA

IMPRESA PIZZAROTTI & C. S.p.A.
Il Direttore Tecnico: IMPRESA PIZZAROTTI & C. S.p.A. Il Responsabile di Progetto Dott. Ing. Luca Bondanelli

Il Geologo:

PROGETTAZIONE DI: PIZZAROTTI FONDATA NEL 1910
A.T.I.: idroesse engineering MANDATARIA — ROCKSOIL S.p.A. MANDANTE — ViA INGEGNERIA S.r.l. MANDANTE

Il Progettista: Ing. Fabio Nigrelli
Ordine degli Ingegneri della Provincia di Palermo n. 3581

Coordinatore per la Sicurezza in fase di Progettazione:
Ing. Giovanni Maria Cepparotti
Ordine degli Ingegneri della Provincia di Viterbo n. 392

Consulenza specialistica a cura di:

Progettista Responsabile Integrazione Prestazioni Specialistiche:
Impresa Pizzarotti & C. S.p.A.
Ing. Pietro Mazzoli
Ordine degli Ingegneri della Provincia di Parma n. 821
Dott. Ing. PIETRO MAZZOLI IMPRESA PIZZAROTTI ISCRITTO ORDINE INGEGNERI PARMA N. 821

Titolo Elaborato:

Asse principale
Impianti vie cavi
Impianti vie cavi dal km -2+350 a sp. sud ponte fiume Taro (km 0+450,78)
Sottopasso RFI SLE3 - Sezioni e planimetrie

Data Emissione Progetto: 18/03/2014
Scala: VARIE

Identif. Elaborato:

N.RO IDENTIFICATIVO	CODICE COMMESSA	LOTTO	FASE	ENTE	AMBITO	CAT. OPERA	N.RO OPERA	PARTE OPERA	TIPO DOC.	N.RO PROGR. DOC.	REVISIONE
	RAAA	1	E	I	AP	VI	01	T	SZ	004	C

Rev.	Data	DESCRIZIONE REVISIONE	Redatto	Controllato	Approvato
C	03/07/2015	Rev. a seguito osservazioni aggiuntive istruttoria RFI n° 015\0000856 del 03/04/2015	GARILESI	NIGRELLI	MAZZOLI
B	14/04/2015	Aggiornamento a seguito istruttoria RFI n° 015\0000856 del 03/04/2015	MARCHIELLA	NIGRELLI	MAZZOLI
A	19/12/2014	EMISSIONE A SEGUITO LETTERA RFI n°2879 DEL 14/10/2014	CERAVOLA	NIGRELLI	MAZZOLI