

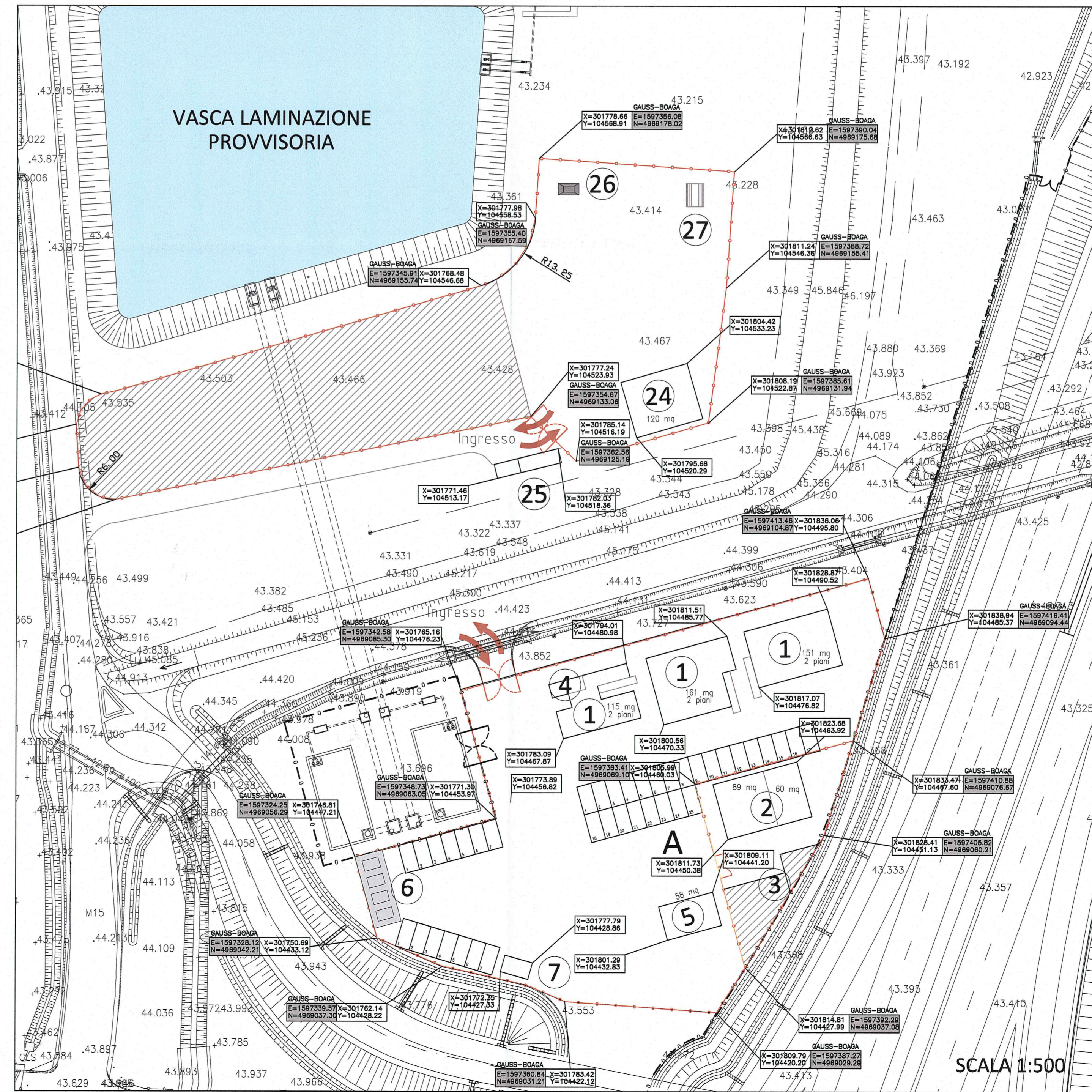
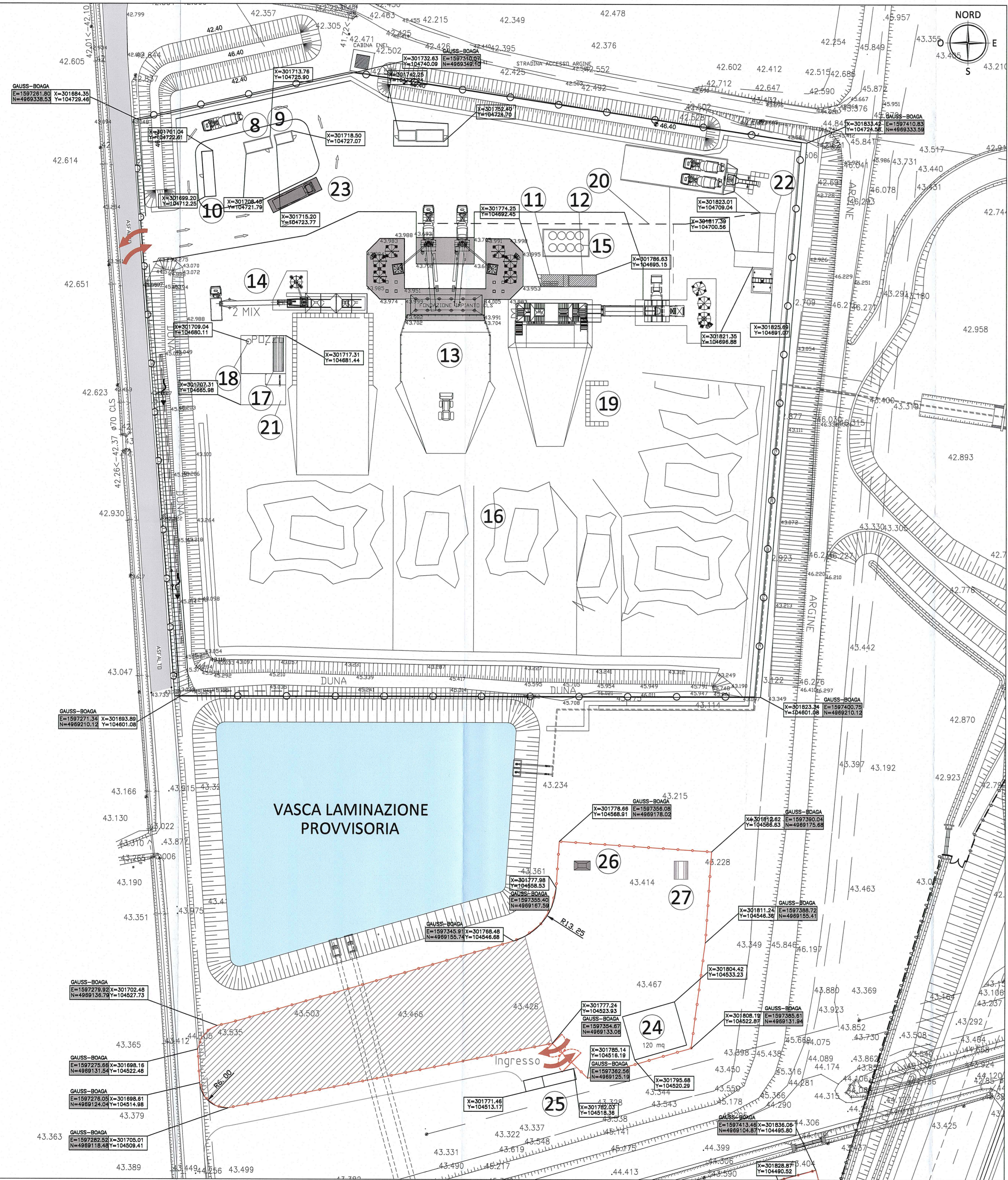
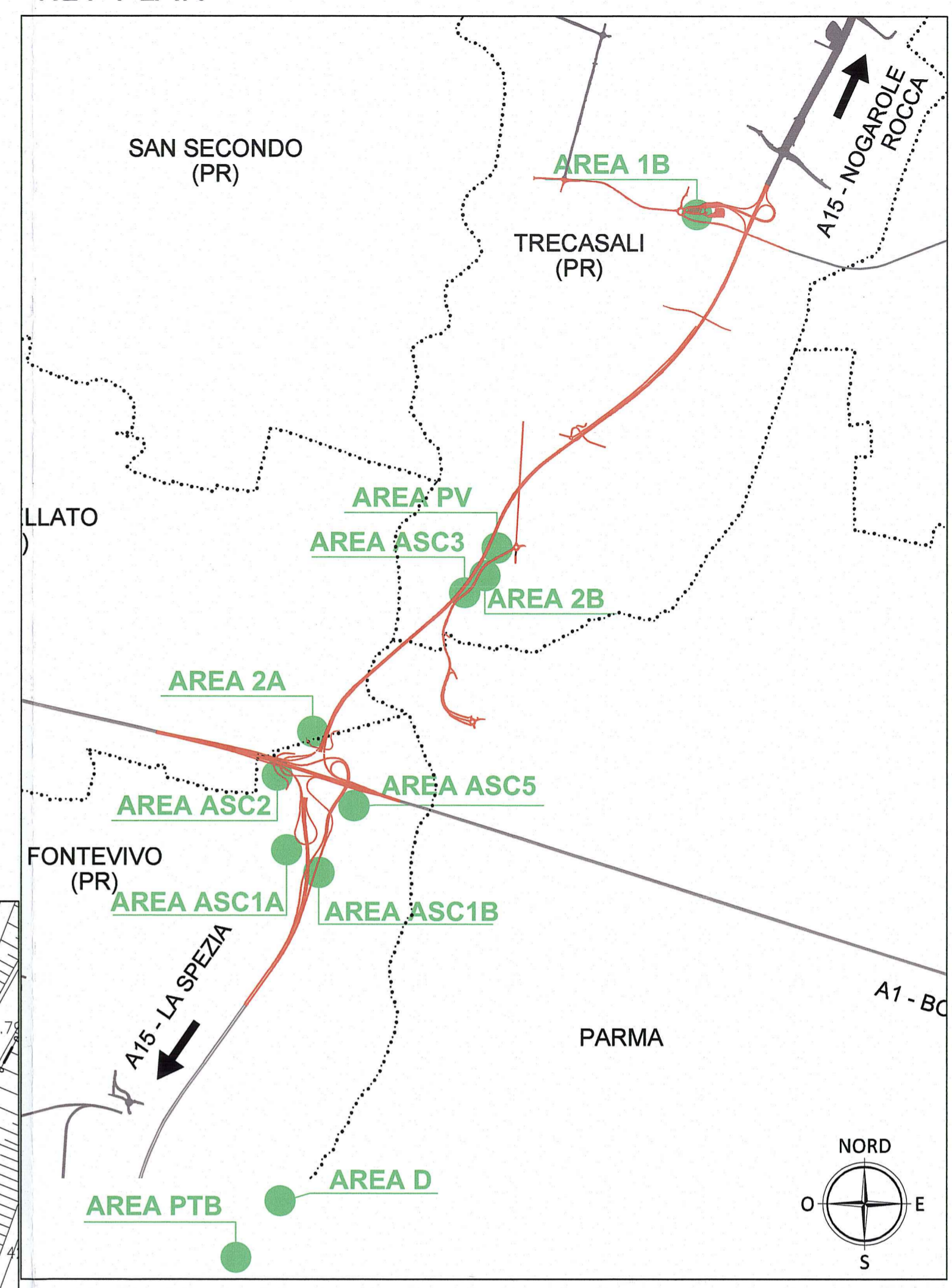
PLANIMETRIA GENERALE DI TRACCIAMENTO

AREA DI CANTIERIZZAZIONE: 2A

A	AREA SERVIZI LOGISTICI
B	AREA OPERATIVA
C	AREA DI STOCCAGGIO
1	UFFICI
2	LABORATORIO
3	AREA STOCCAGGIO LABORATORIO
4	LOCALE VISITE MEDICHE
5	SALA RITROVO
6	ISOLA ECOLOGICA - RACCOLTA DIFFERENZIATA RSU
7	CABINA DI TRASFORMAZIONE CTRS
8	CABINA DI CONTROLLO IMPIANTI
9	SALA D'ATTESA AUTISTI
10	SPOGLIATOIO + BAGNO + UFFICI
11	CABINA DI TRASFORMAZIONE CTRN
12	LOCALE QUADRI GENERALE AREA DI CANTIERE
13	IMPIANTO A e B DI CLS
14	IMPIANTO DI MISTO CEMENTATO
15	CISTERNA ADDITIVO + VASCA DI CONTENIMENTO
16	DEPOSITO INERTI
17	CISTERNA ACQUA DA 30000 LITRI
18	POZZO ACQUA
19	DEPOSITO TEMPORANEI NON PERICOLOSO
20	CANALINA DI RACCOLTA ACQUE IMPIANTI CLS
21	AREA ESTERNA PER PROVE SU CLS FRESCO + LABORATORIO
22	IMPIANTO EUROECO-RECUPERO ACQUE DI LAVAGGIO
23	PESA
24	MAGAZZINO
25	CABINA ENEL DI ARRIVO E RILANCIO CMT ALL
26	LAVAGGIO AUTOMEZZI
27	CISTERNA GASOLIO

DESCRIZIONE DELLA MODIFICA:  
Revisione generale

KEY-PLAN



SCALA 1:500

Comittente: **AUTOCAMIONALE DELLA CISA S.p.A.**  
Via Camboara 26/A - Frazione Ponte Taro - 43015 NOCETO (PR)

Impresa Esecutrice: **PIZZAROTTI**  
FONDATA NEL 1910

**PROGETTO ESECUTIVO**

AUTOSTRADA DELLA CISA A15  
RACCORDO AUTOSTRADALE A15/A22  
CORRIDOIO PLURIMODALE TIRRENO-BRENNERO  
RACCORDO AUTOSTRADALE FRA L'AUTOSTRADA DELLA CISA-FONTEVIVO (PR)  
E L'AUTOSTRADA DEL BRENNERO-NOGAROLE ROCCA (VR), I LOTTO.  
C.U.P. G6180400060008 C.I.G. 307068161E

Il Direttore TIBRE: \_\_\_\_\_ Il Responsabile del Procedimento: \_\_\_\_\_ Il Presidente: \_\_\_\_\_

IMPRESA PIZZAROTTI & C. S.p.A.  
Il Direttore Tecnico: **Dot. Ing. Luca Bondanelli**

Il Geologo: \_\_\_\_\_

PROGETTAZIONE DI: **PIZZAROTTI**  
Il Progettista: **Ing. Fabio Nigrelli**

Coordinatore per la Sicurezza in fase di Progettazione: **Ing. Giovanni Maria Cepparotti**

Consulenza specialistica a cure di: **Ing. Pietro Mazzoli**

Progettista Responsabile Integrato Prestazioni Specialistiche: **Ing. Pietro Mazzoli**

Titolo Elaborato: **Cantierizzazione  
Cantierizzazione  
Ambito operativo 2 - Area di cantierizzazione 2A  
Planimetria generale di tracciamento dell'area**

Data Emissione Progetto: 18/03/2014  
Scala: 1:500

NO IDENTIFICAZIONE	RAAA	1	E	I	CN	CN	02	C	PT	004	D
D	04/09/2016	REVISIONE GENERALE	MORDACCI	F. NIGRELLI	MAZZOLI						
C	11/02/2016	REVISIONE GENERALE	MORDACCI	F. NIGRELLI	MAZZOLI						
B	10/10/2014	REVISIONE COMPLETA AREA, EDIFICI ED IMPIANTI	MORDACCI	F. NIGRELLI	MAZZOLI						
A	16/06/2014	REVISIONE PROGETTO ESECUTIVO	F. ZORZI	F. NIGRELLI	MAZZOLI						
Rev.	Data	DESCRIZIONE REVISIONE	Redatto	Controllato	Approvato						