

Committente:



AUTOCAMIONALE DELLA CISA S.P.A.

Via Camboara 26/A - Frazione Ponte Taro - 43015 NOCETO (PR)

Impresa Esecutrice:



**AUTOSTRADA DELLA CISA A15
RACCORDO AUTOSTRADALE A15/A22
CORRIDOIO PLURIMODALE TIRRENO-BRENNERO
RACCORDO AUTOSTRADALE FRA L' AUTOSTRADA DELLA CISA-FONTEVIVO (PR)
E L' AUTOSTRADA DEL BRENNERO-NOGAROLE ROCCA (VR). I LOTTO.**

C.U.P. G61B04000060008

C.I.G. 307068161E

PROGETTO ESECUTIVO

AUTOCAMIONALE DELLA CISA S.p.A.

Il Direttore TIBRE:

Il Responsabile del Procedimento:

Il Presidente:

IMPRESA PIZZAROTTI & C. S.p.A.

Il Direttore Tecnico:

IMPRESA PIZZAROTTI & C. S.p.A.
Il Responsabile di Progetto
Dott. Ing. Luca Bondanelli

Il Geologo:

PROGETTAZIONE DI:



A.T.I.:

idroesse
engineering
MANDATARIA

ROKSOIL
S.p.A.
INGEGNERIA S.r.l.
MANDANTE

VIA
INGEGNERIA S.r.l.
MANDANTE

Il Progettista:

Ing. Fabio Nigrelli

Ordine degli ingegneri della Provincia di Palermo n. 3581

Coordinatore per la Sicurezza in fase di Progettazione:

Ing. Giovanni Maria Cepparotti

Ordine degli Ingegneri della Provincia di Viterbo n. 392

Consulenza specialistica a cura di:

Progettista Responsabile: **Don Ing. PIETRO MAZZOLI**

Impresa Pizzarotti & C. S.p.A.

Ing. Pietro Mazzoli

Ordine degli Ingegneri della Provincia di Parma n. 821

Titolo Elaborato:

**Cantierizzazione
Viabilità
Sezioni trasversali pista fiume Taro
Fase 3**

Data Emissione Progetto:

18/03/2014

Scala:

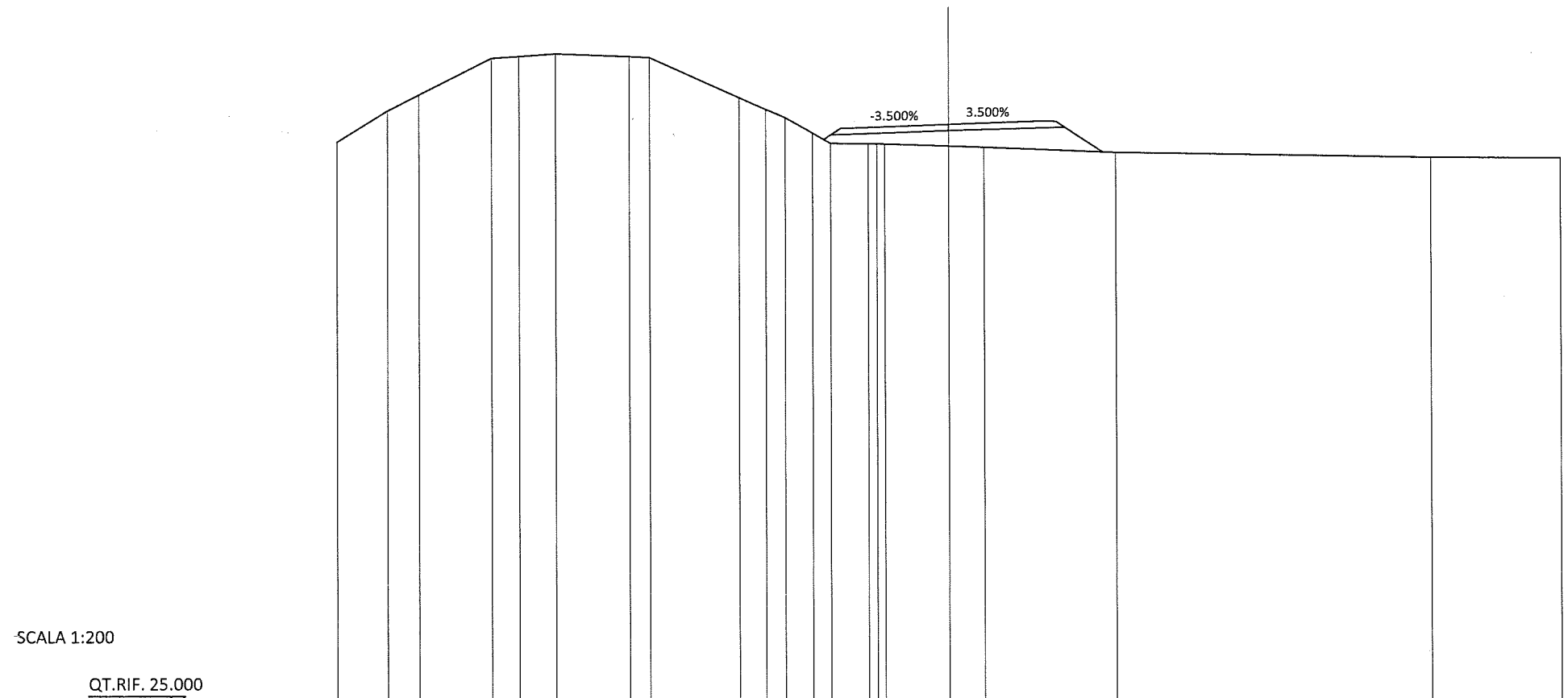
1:200

Identif. Elaborato:

N.RO IDENTIFICATIVO	CODICE COMMESSA	LOTTO	FASE	ENTE	AMBITO	CAT. OPERA	N.RO OPERA	PARTE OPERA	TIPO DOC.	N.RO Progr. DOC.	REVISIONE
	RAAA	1	E	I	CN	CN	02	V	SZ	017	A
A	16/06/2014	RIEMMISSIONE PROGETTO ESECUTIVO				Y. ZORZI	F. NIGRELLI	MAZZOLI			
Rev.	Data	DESCRIZIONE REVISIONE				Redatto	Controllato	Approvato			

SCAVI E BONIFICHE	
STERRO	0.871 mq
RILEVATI	
RILEVATO	4.688 mq
SOVRASTRUTTURA STRADALE	
STRATO DI MISTO STABILIZZATO	7.000 m

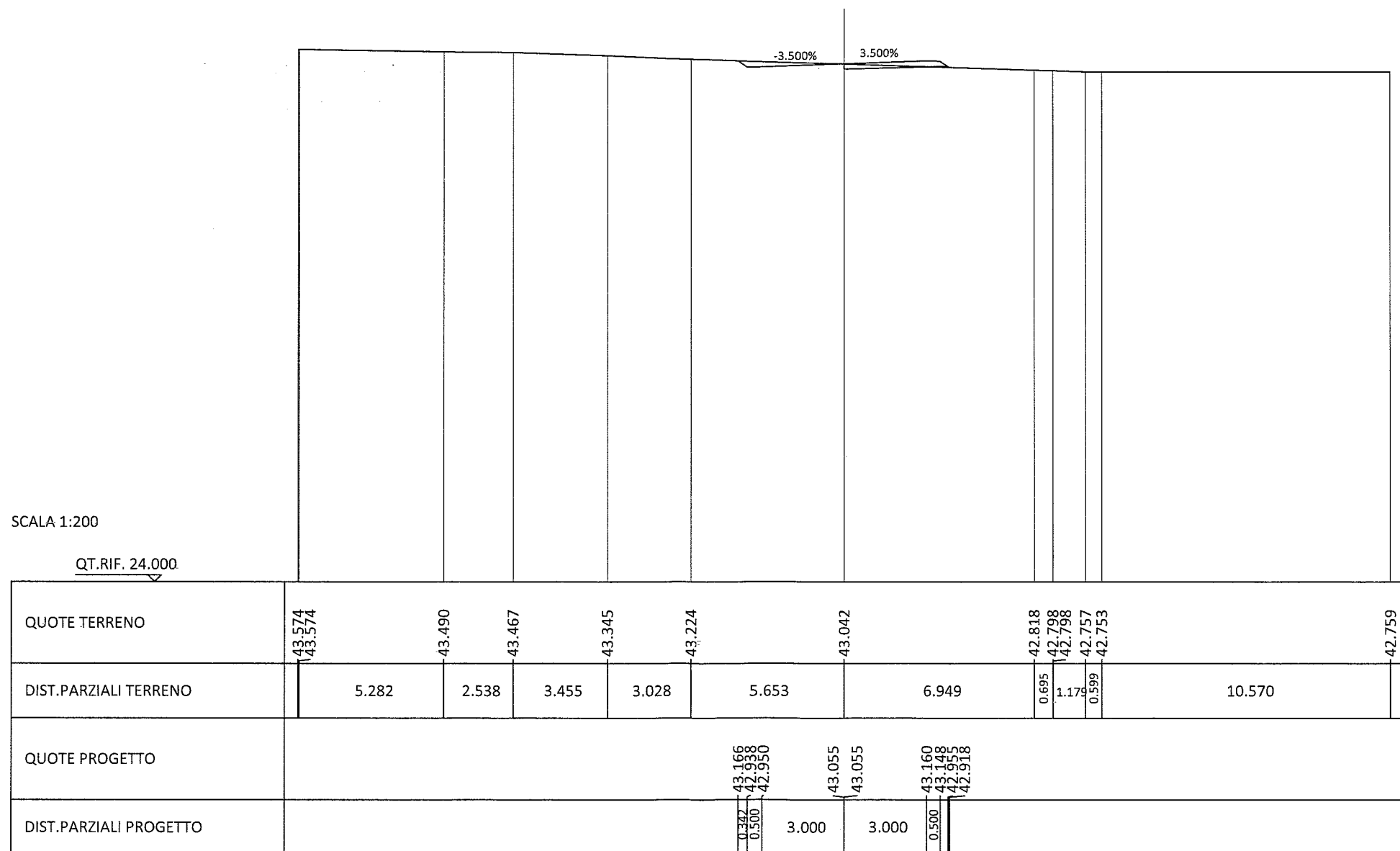
SEZIONE N. : 2
 QT. PROGETTO : 43.993
 DIST.PROG. : 31.579
 DIST.PREC. : 31.579
 DIST.SUCC. : 23.831



QUOTE TERRENO	43.442	44.464	44.990	46.191	46.252	46.340	46.248	46.213	44.898	44.510	44.229	43.726	43.386	43.369	43.367	43.358	43.283	43.241	43.060	42.871	42.839	
DIST.PARZIALI TERRENO	1.655	1.032	2.359	0.903	1.201	2.394	0.670	2.918	0.860	0.623	0.927	0.625	1.201	2.108	1.148	4.287	10.303	4.262				
QUOTE PROGETTO														43.506	43.505	43.868	43.993	43.993	44.098	44.085	43.893	43.078
DIST.PARZIALI PROGETTO														0.500	3.000	3.000	0.500	1.222				

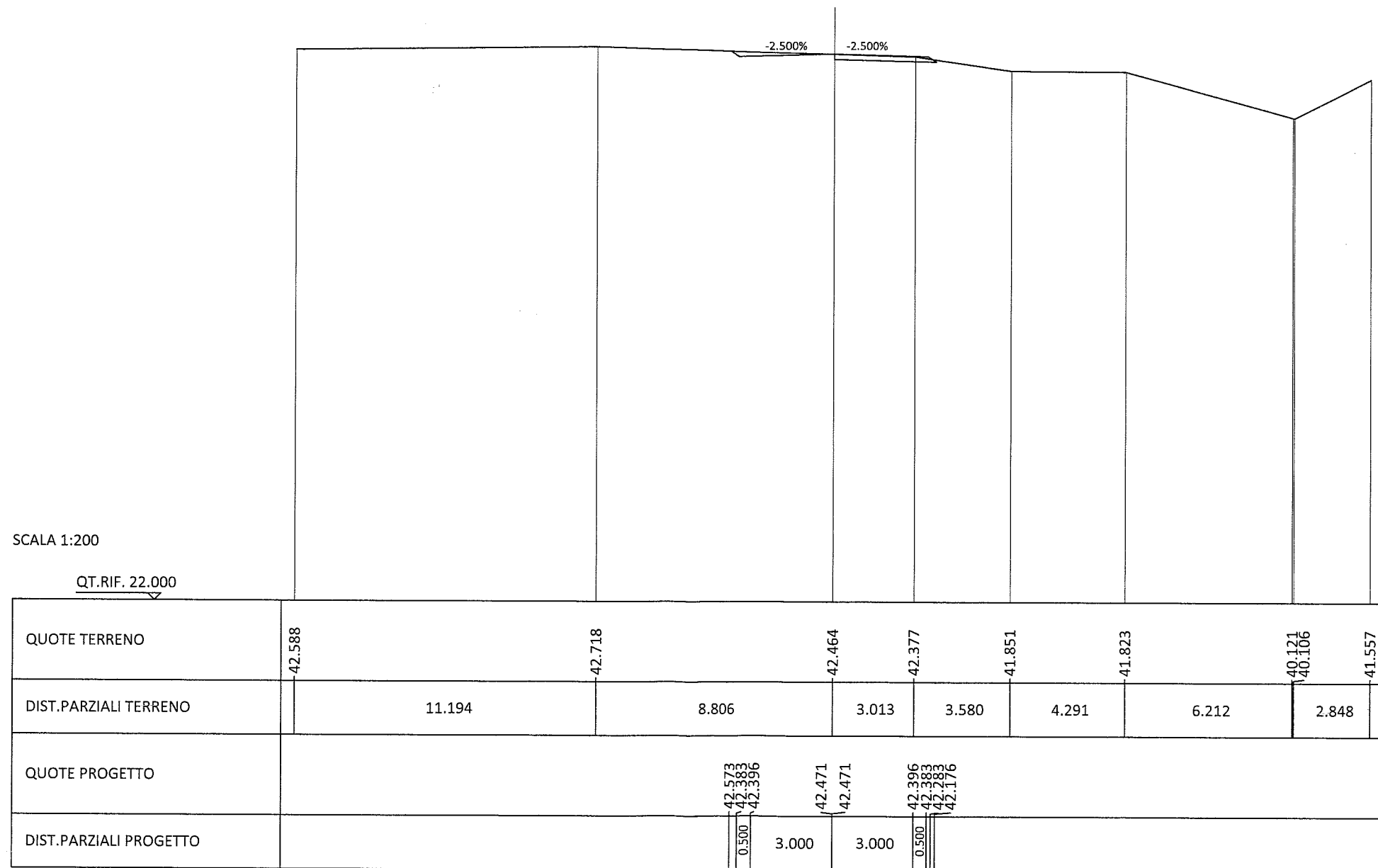
SCAVI E BONIFICHE	
STERRO	0.604 mq
RILEVATI	
RILEVATO	0.013 mq
SOVRASTRUTTURA STRADALE	
STRATO DI MISTO STABILIZZATO	3.500 m

SEZIONE N. : 3
 QT. PROGETTO : 43.055
 DIST.PROG. : 55.410
 DIST.PREC. : 23.831
 DIST.SUCC. : 23.830



SCAVI E BONIFICHE	
STERRO	0.908 mq
SOVRASTRUTTURA STRADALE	
STRATO DI MISTO STABILIZZATO	3.500 m

SEZIONE N. : 4
 QT. PROGETTO : 42.471
 DIST.PROG. : 79.240
 DIST.PREC. : 23.830
 DIST.SUCC. : 20.760



SCAVI E BONIFICHE
STERRO 0.567 mq

SEZIONE N. : 5
QT. PROGETTO : 42.076
DIST.PROG. : 100.000
DIST.PREC. : 20.760
DIST.SUCC. : 27.005



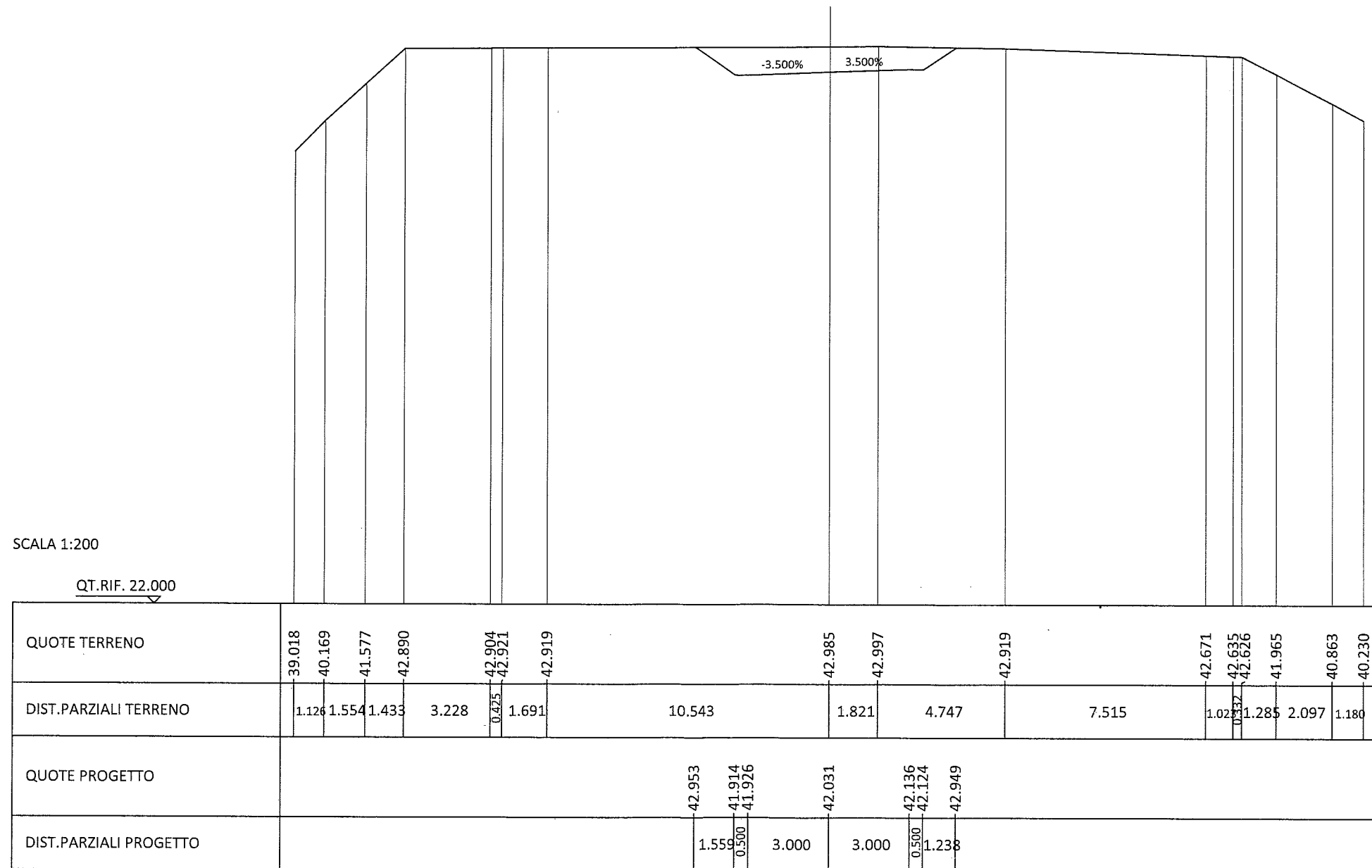
SCALA 1:200

QT.RIF. 21.000

QUOTE TERRENO	41.575 41.637	42.751	42.393	42.434		42.236 42.236 42.236	42.125		41.957 41.941	41.806	41.609	38.857	38.320 38.284 38.087	
DIST.PARZIALI TERRENO		2.983	2.379	1.602	9.023	3.727	5.699		0.536	0.968	1.397	8.092	2.468	0.680
QUOTE PROGETTO						42.238 41.988 42.001	42.076		42.001 41.988 42.021					
DIST.PARZIALI PROGETTO						0.375 0.500	3.000	3.000	0.500					

SCAVI E BONIFICHE	
STERRO	7.049 mq

SEZIONE N. : 6
 QT. PROGETTO : 42.031
 DIST.PROG. : 127.005
 DIST.PREC. : 27.005
 DIST.SUCC. : 15.714



SCAVI E BONIFICHE	
STERRO	5.722 mq

SEZIONE N. : 7
 QT. PROGETTO : 41.851
 DIST.PROG. : 142.719
 DIST.PREC. : 15.714
 DIST.SUCC. : 15.714

