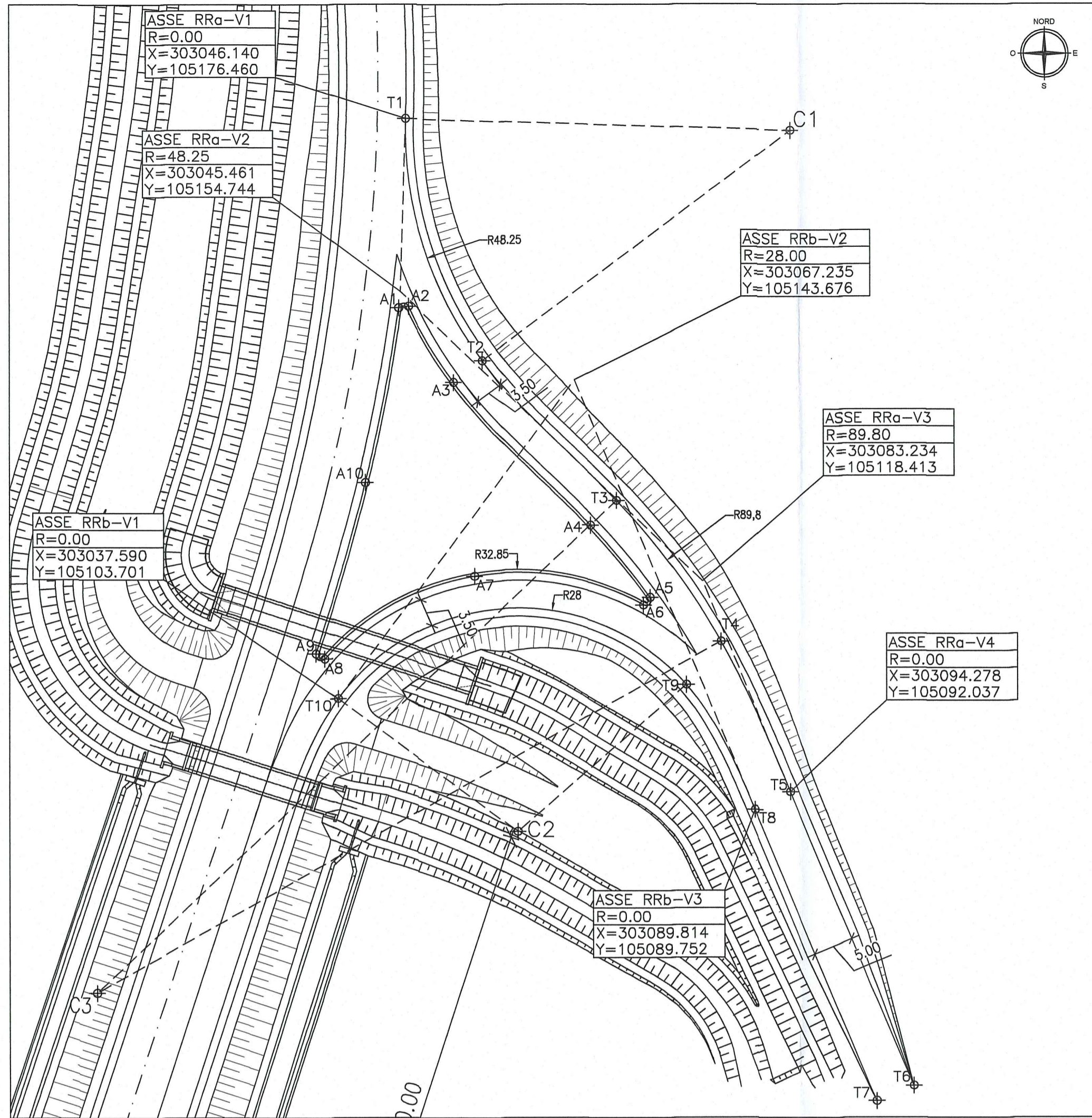
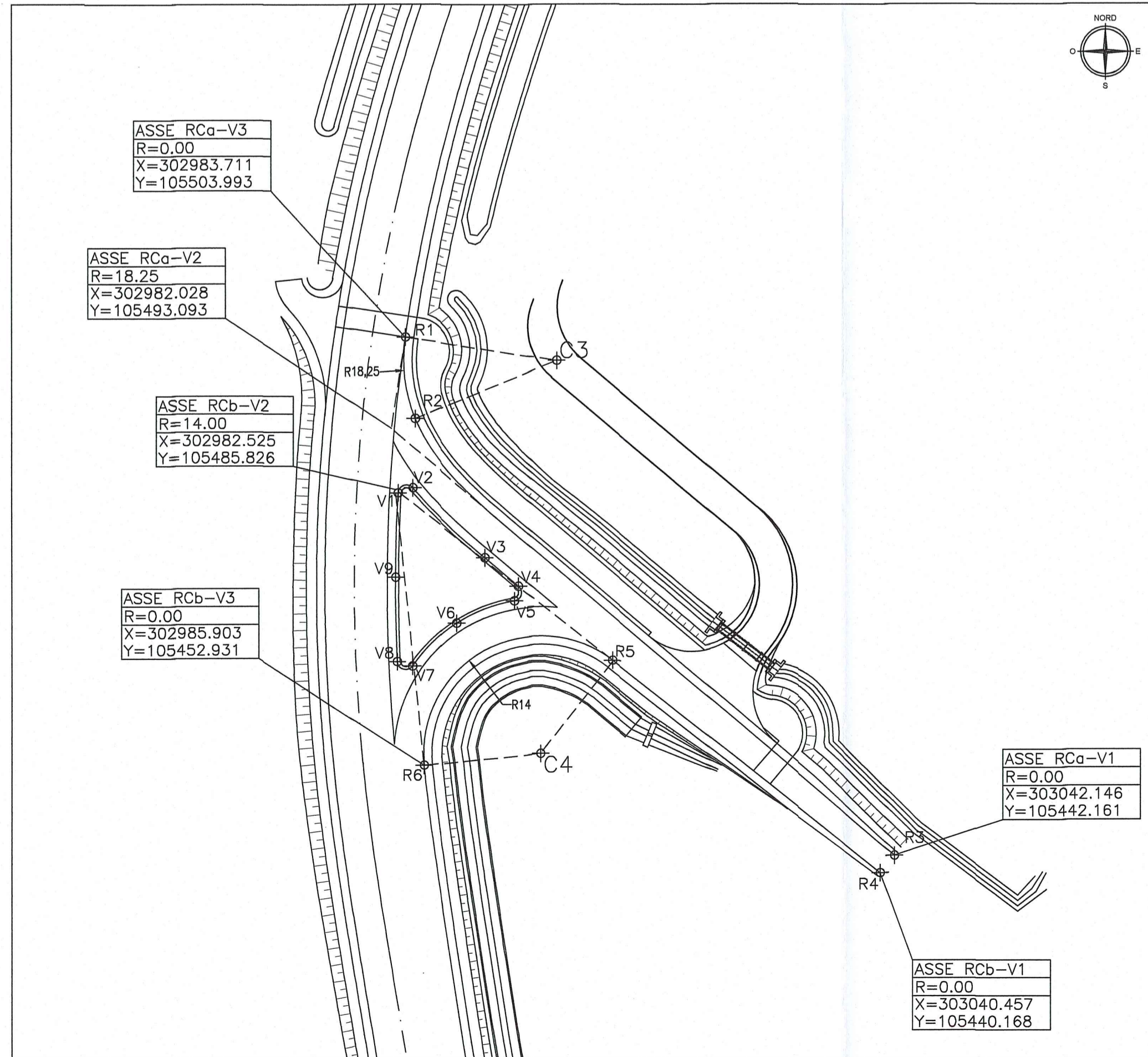


PLANIMETRIA DI TRACCIAMENTO RAMI DI INGRESSO
SVINCOLO STRADA AL TARO DI VIAROLO SCALA 1:500



PLANIMETRIA DI TRACCIAMENTO RAMI DI INGRESSO
SVINCOLO VIA COMAZZANO SCALA 1:500



COORDINATE SVINCOLO
STRADA AL TARO DI VIAROLO

| COORDINATE PUNTI CENTRI CURVE | | COORDINATE PUNTI ASSI RAMPE | | |
|-------------------------------|--------------------------------|-----------------------------|-------------|-------------|
| C1 | X=303094.3667 Y=105174.9503 | N°PUNTO | Posizione X | Posizione Y |
| C2 | X=303060.0800 Y=105087.0225 | T1 | 303046.1403 | 105176.4596 |
| C3 | X=303007.2520 Y=105066.8518 | T2 | 303055.6941 | 105146.0973 |
| | | T3 | 303072.4934 | 105128.5576 |
| | | T4 | 303085.5304 | 105110.8579 |
| | | T5 | 303094.2775 | 105092.0368 |
| | | T6 | 303109.739 | 105055.108 |
| | | T7 | 303105.127 | 105053.177 |
| | | T8 | 303089.8137 | 105089.7522 |
| | | T9 | 303081.1712 | 105105.4403 |
| | | T10 | 303037.5903 | 105103.7022 |

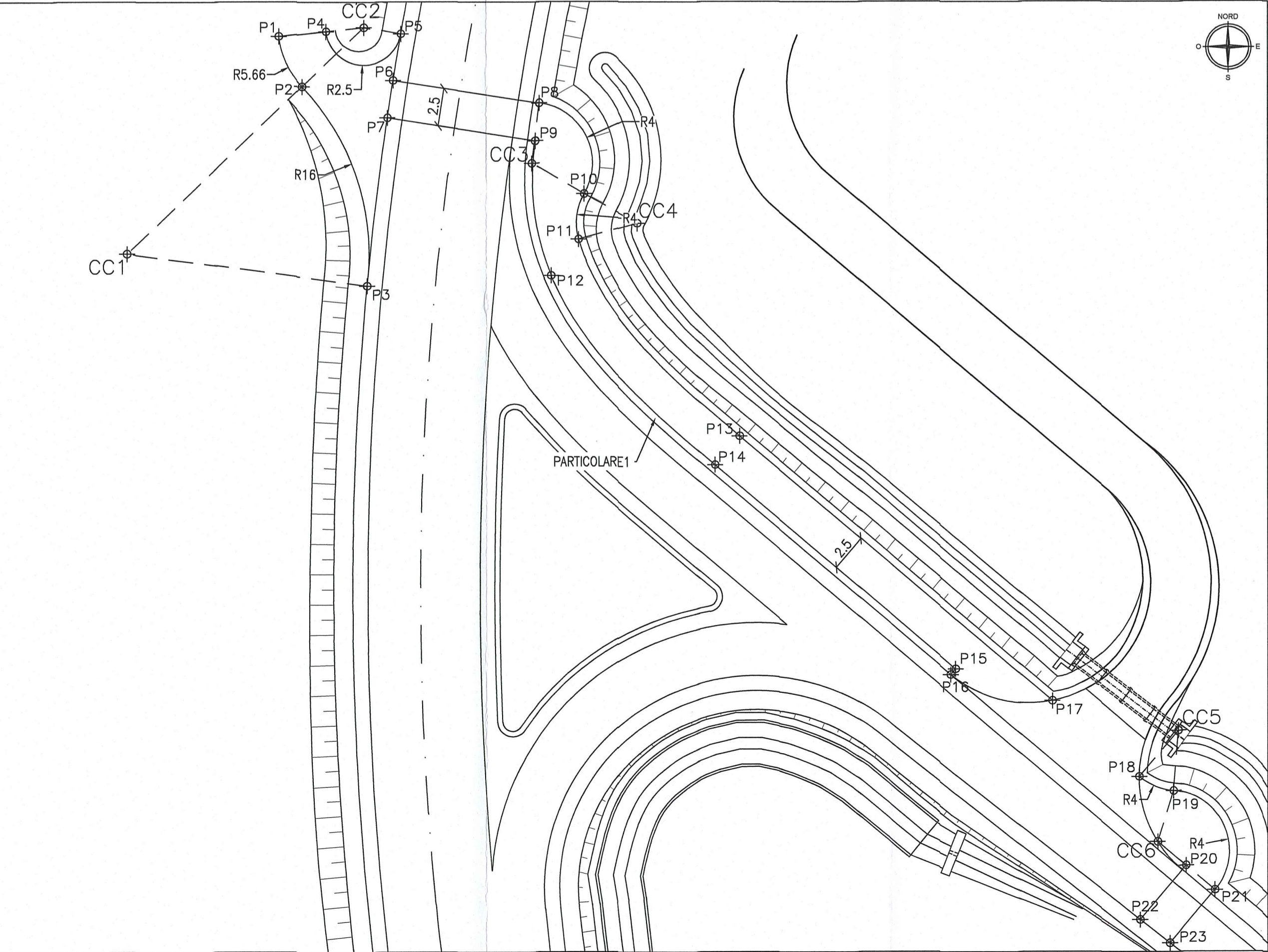
COORDINATE SVINCOLO
VIA COMAZZANO

| COORDINATE PUNTI CENTRI CURVE | | COORDINATE PUNTI CORDOLO AIUOLA | | |
|-------------------------------|------------------------------|---------------------------------|-------------|-------------|
| C3 | X=303001.747 Y=105501.208 | N°PUNTO | Posizione X | Posizione Y |
| C4 | X=302998.830 Y=105454.361 | R1 | 302983.7113 | 105503.9931 |
| | | R2 | 302984.8697 | 105494.2650 |
| | | R3 | 303042.1460 | 105442.1609 |
| | | R4 | 303040.4563 | 105440.1663 |
| | | R5 | 303008.4018 | 105465.4307 |
| | | R6 | 302985.9030 | 105452.9315 |

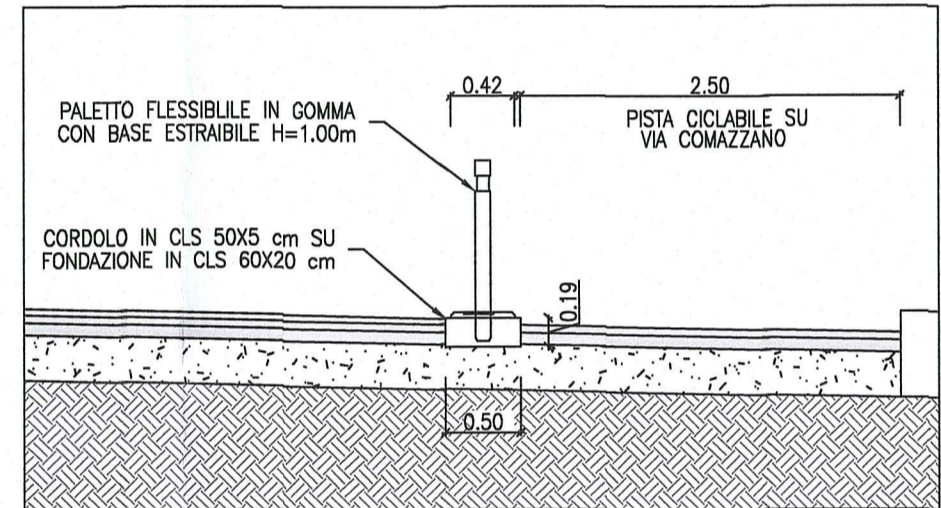
COORDINATE PISTA CICLABILE
SU VIA COMAZZANO

| COORDINATE PUNTI CENTRI CURVE | | COORDINATE PUNTI PISTA CICLABILE | | |
|-------------------------------|--------------------------------|----------------------------------|-------------|-------------|
| CC1 | X=302958.1679 Y=105496.2889 | N°PUNTO | Posizione X | Posizione Y |
| CC2 | X=302973.8069 Y=105511.2752 | P1 | 302968.1791 | 105510.6656 |
| CC3 | X=302984.9709 Y=105502.2806 | P2 | 302969.7198 | 105507.3591 |
| CC4 | X=302991.9169 Y=105498.3092 | P3 | 302974.0403 | 105494.1819 |
| CC5 | X=303027.7030 Y=105464.7247 | P4 | 302971.3213 | 105511.0063 |
| CC6 | X=303026.3326 Y=105457.3662 | P5 | 302976.2676 | 105510.8350 |
| | | P6 | 302975.7555 | 105507.7515 |
| | | P7 | 302975.3774 | 105505.2802 |
| | | P8 | 302985.4567 | 105506.2933 |
| | | P9 | 302985.1938 | 105503.7643 |
| | | P10 | 302988.4206 | 105500.2915 |
| | | P11 | 302988.0603 | 105497.2424 |
| | | P12 | 302986.2536 | 105494.8436 |
| | | P13 | 302988.6924 | 105484.2172 |
| | | P14 | 302997.0764 | 105482.3097 |
| | | P15 | 303013.0091 | 105468.8115 |
| | | P16 | 303012.6859 | 105468.4300 |
| | | P17 | 303019.3901 | 105466.6822 |
| | | P18 | 303025.1173 | 105461.6728 |
| | | P19 | 303027.3813 | 105460.7377 |
| | | P20 | 303028.2042 | 105455.7810 |
| | | P21 | 303030.1117 | 105454.1650 |
| | | P22 | 303025.1777 | 105452.2087 |
| | | P23 | 303027.1424 | 105450.6602 |

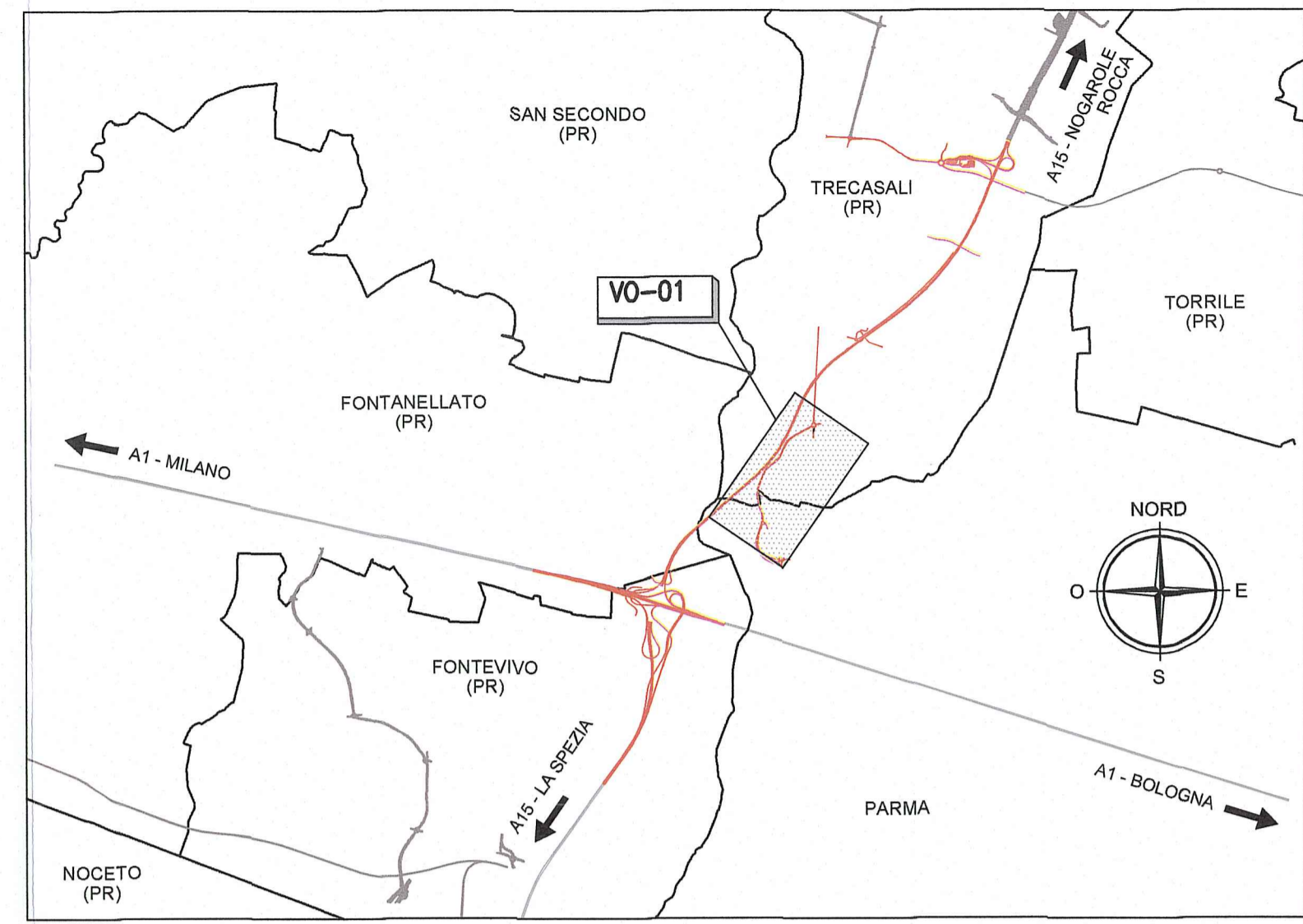
PLANIMETRIA DI TRACCIAMENTO CICLABILE SU
SVINCOLO VIA COMAZZANO SCALA 1:250



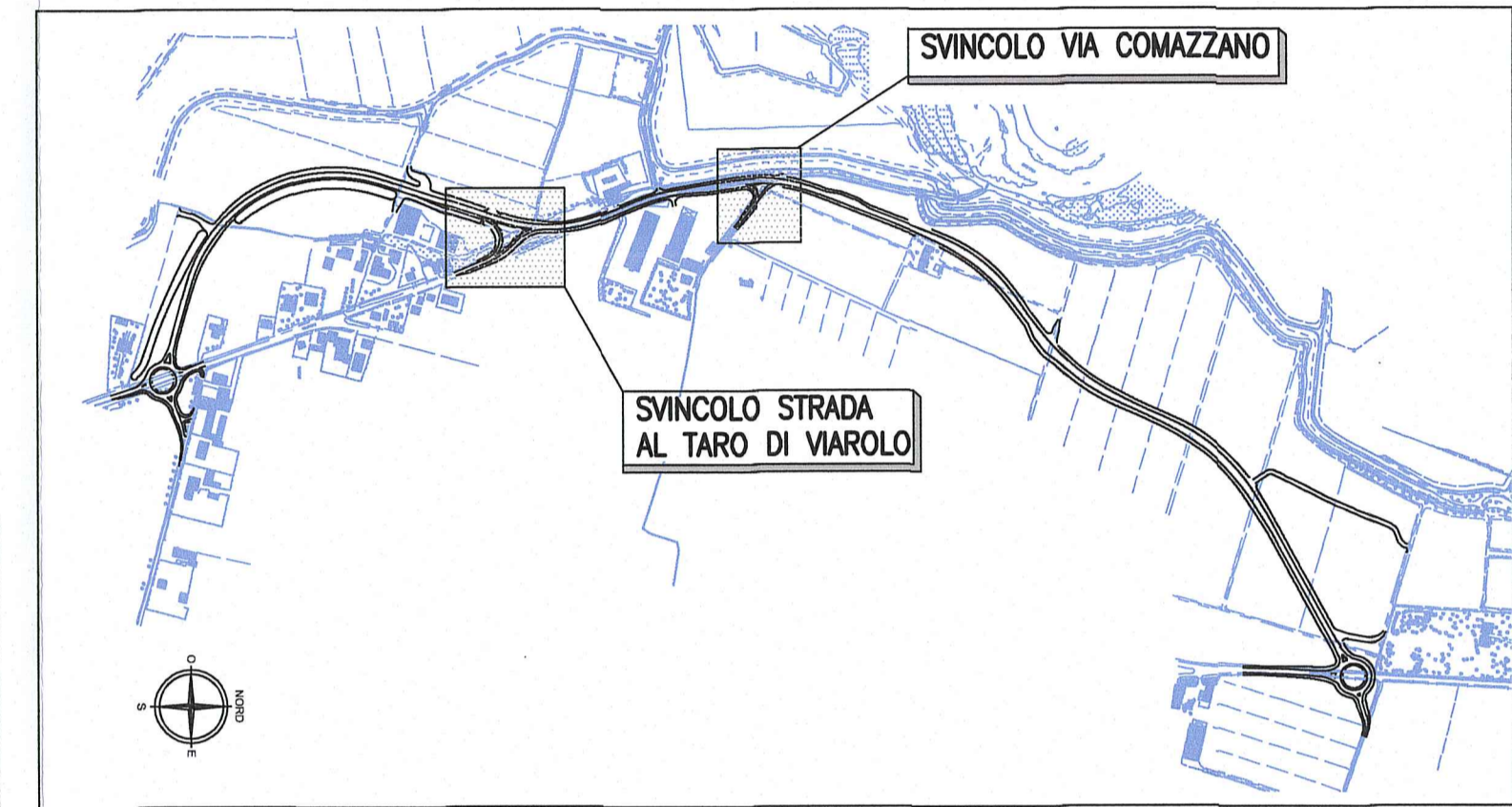
PARTICOLARE 1 SCALA 1:50



KEY-PLAN-LOTTO 01



KEY - PLAN - VO01



Committente:
AUTOCAMIONALE DELLA CISA S.p.A.
Via Combaro 26/A - Frazione Ponte Taro - 43015 NOCETO (PR)

Impresa Esecutrice:
PIZZAROTTI
FONDATA NEL 1910

**AUTOSTRADA DELLA CISA A15
RACCORDO AUTOSTRADALE A15/A22
CORRIDOIO PLURIMODALE TIRRENO-BRENNERO
RACCORDO AUTOSTRADALE FRA L' AUTOSTRADA DELLA CISA-FONTEVIVO (PR)
E L' AUTOSTRADA DEL BRENNERO-NOGAROLE ROCCA (VR). I LOTTO.**
C.U.P. G61B04000060008 C.I.G. 307068161E

PROGETTO ESECUTIVO

AUTOCAMIONALE DELLA CISA S.p.A.
Il Direttore TBRE: [Signature] Il Responsabile del Procedimento: [Signature] Il Presidente: [Signature]

IMPRESA PIZZAROTTI & C. S.p.A.
Il Direttore Tecnico: **IMPRESA PIZZAROTTI & C. S.p.A.**
Il Responsabile di Progetto
Dott. Ing. Luca Bondanelli

PROGETTAZIONE DI:
PIZZAROTTI
FONDATA NEL 1910

A.T.I.: **idroesse engineering** **ROCKSOIL** **VIA**

Consulenza specialistica a cura di:
NA

Il Geologo: NA

Il Progettista:
Ing. Fabio Nigrelli
Ordine degli ingegneri della Provincia di Palermo n. 3581

Coordinatore per la Sicurezza in fase di Progettazione:
Ing. Giovanni Maria Cepparotti
Ordine degli ingegneri della Provincia di Viterbo n. 392

Progettista Responsabile Integrato:
Ing. Pietro Mazzoli
Impresa Pizzarotti & C. S.p.A. IMPRESA PIZZAROTTI
INGEGNERI PARMA n.821

Titolo Elaborato: **Viabilità ordinaria e di adduzione all' Autostazione
Trecasali - Terre Verdiane
Variante S.P.10 all' abitato di Viarolo
Planimetria di progetto svincoli**

Data Emissione Progetto: 18/03/2014
Scala: varie

Identif. Elaborato:

| NRO IDENTIFICATIVO | CODICE COMMESSA | LOTTO | FASE | ENTE | AMBITO | CAT. OPERA | NRO OPERA | PARTE OPERA | TIPO DOC. | NRO PROG. DOC. | REVISIONE |
|--------------------|-----------------|-------|------|------|--------|------------|-----------|-------------|-----------|----------------|-----------|
| | RAAA | 1 | E | I | VO | VO | 01 | C | PL | 007 | A |

Rev. Data: 30/08/2014
DESCRIZIONE REVISIONE: RIEMMISSIONE PROGETTO ESECUTIVO
Redatto: TBF
Controllato: NIGRELLI
Approvato: MAZZOLI