

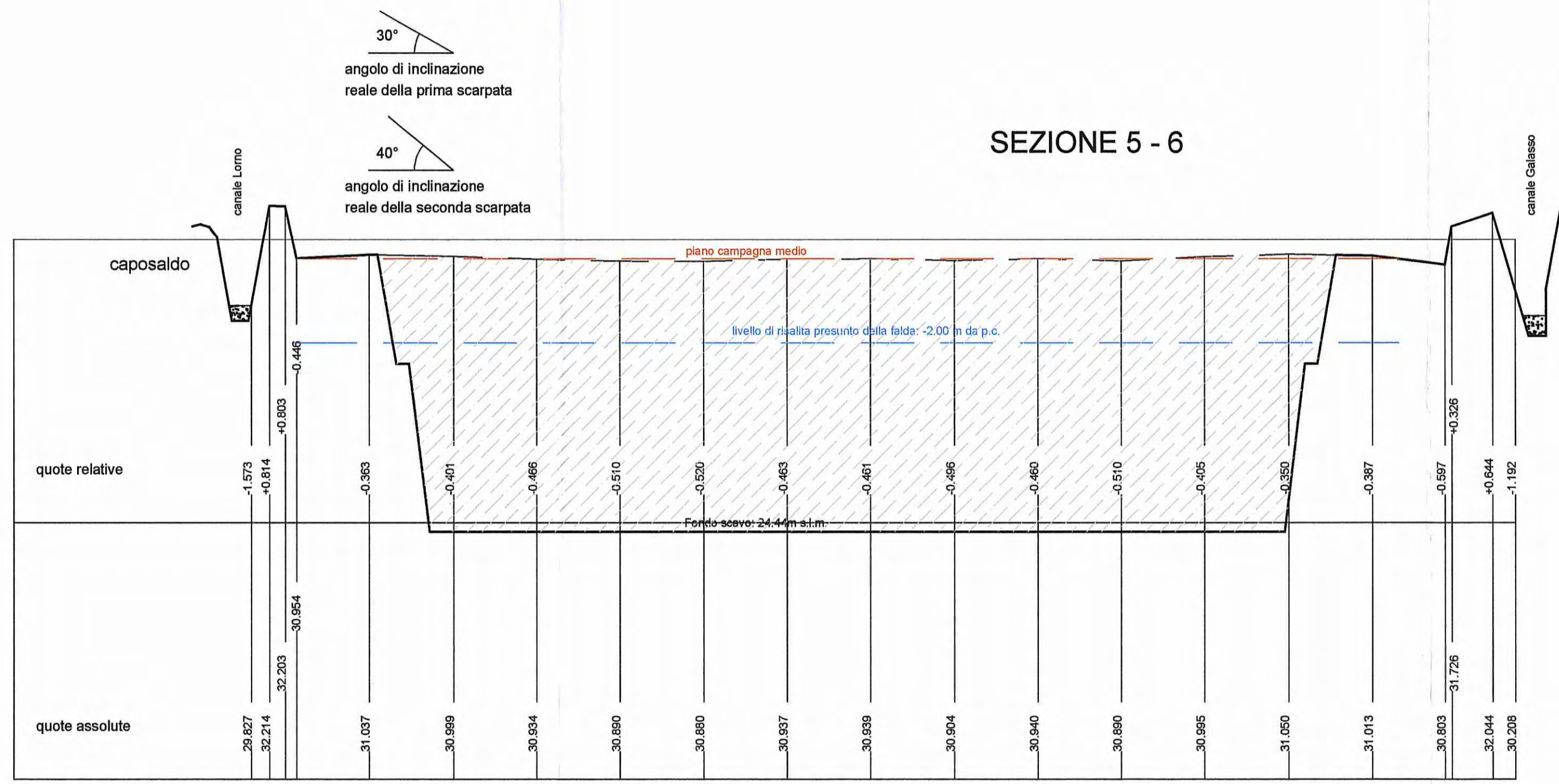
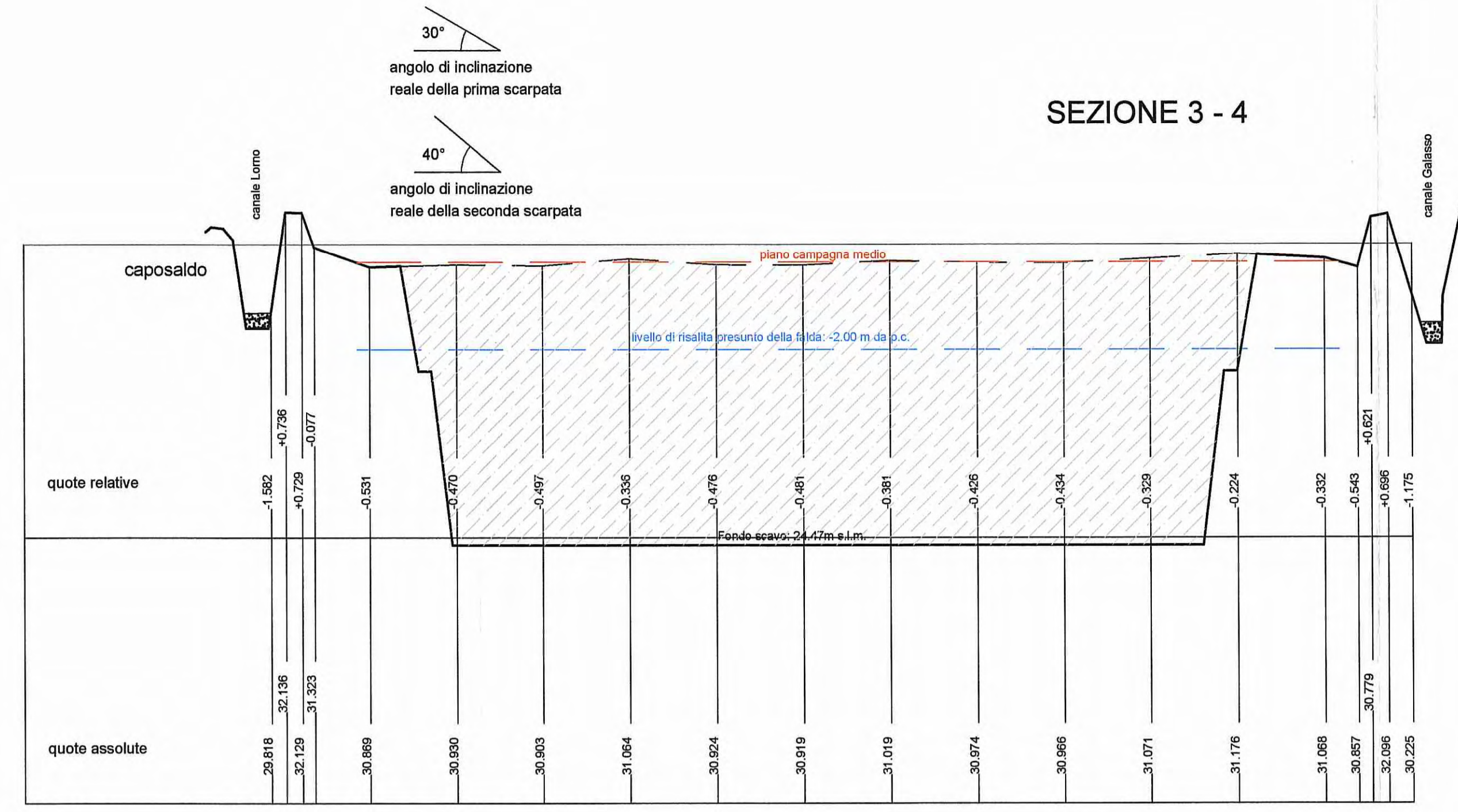
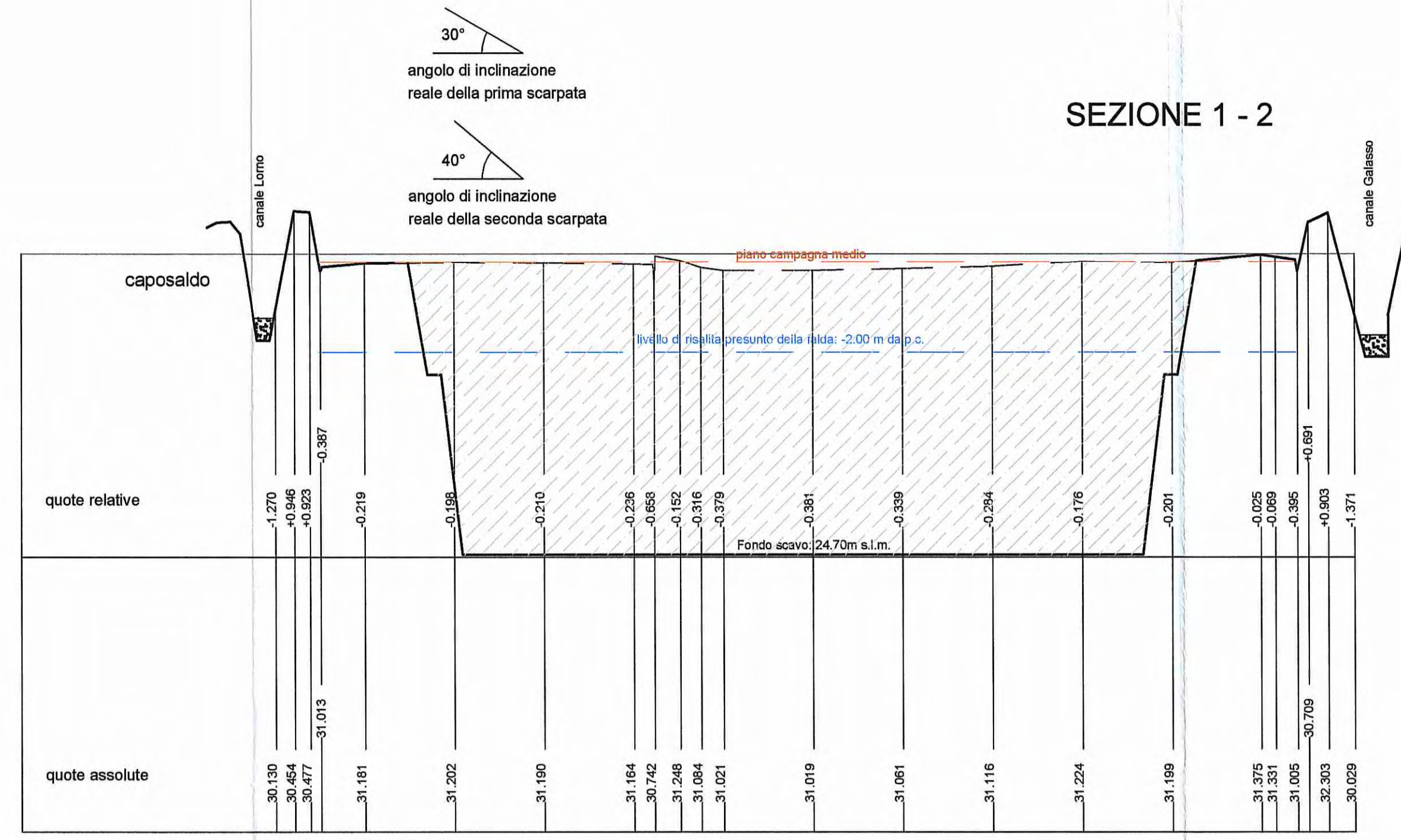


SEZIONI DI SCAVO
SCALA H=1:100, D=1:1.000



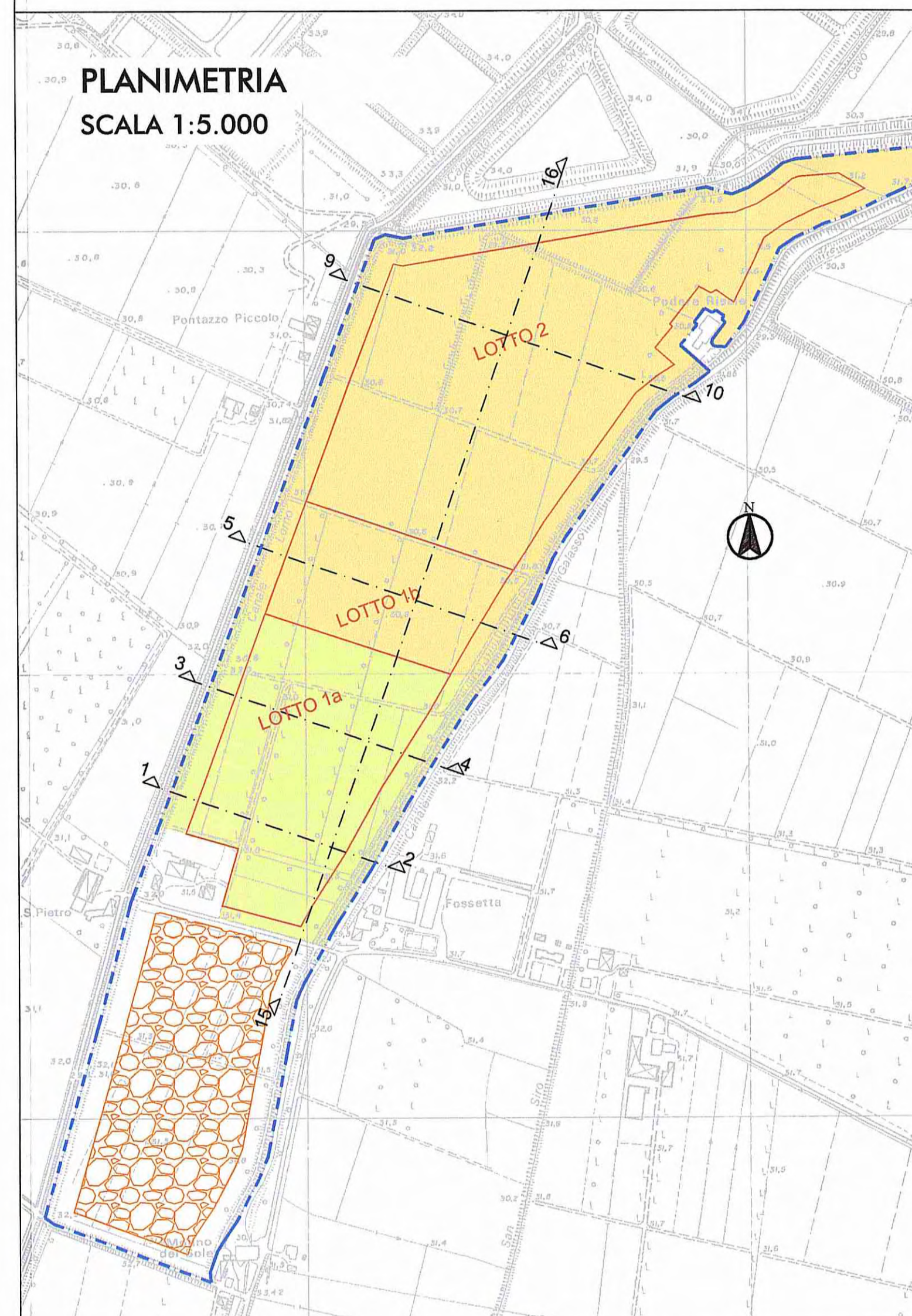
LEGENDA

AMBITO ESTRATTIVO

NOTA: Planimetria e sezioni del progetto del Polo estrattivo A1 della procedura di VIA approvata con Determinazione del Responsabile del Settore Sportello Unico e Ambiente del Comune di Torricella n° 643 del 21/11/2006

- Perimetro Polo Estrattivo A1 da PIAE 2008
- Cava autorizzata, con autorizzazione sospesa, in corso di riattivazione
- Lotti di cava con compatibilità VIA, da autorizzare
- Cava esaurita, in corso di ripristino
- Lotti estrattivi
- Traccia sezioni di progetto

PLANIMETRIA
SCALA 1:5.000



Autocomonale della CISA S.p.A.
Via Combaoro 26/A - Frazione Ponte Taro - 43015 NOCETO (PR)

Impresa Esecutrice: PIZZAROTTI
FONDATA NEL 1910

AUTOSTRADA DELLA CISA A15
RACCORDO AUTOSTRADALE A15/A22
CORRIDOIO PLURIMODALE TIRRENO-BRENNERO
RACCORDO AUTOSTRADALE FRA L' AUTOSTRADA DELLA CISA-FONTEVIVO (PR)
E L' AUTOSTRADA DEL BRENNERO-NOGAROLE ROCCA (VR). I LOTTO.
C.U.P. G61B04000060008 C.I.G. 307068161E

PROGETTO ESECUTIVO

Il Direttore Tecnico: **PIZZAROTTI & C. s.p.a.**
Dott. Ing. Luca D'Amico

Il Geologo: **PIZZAROTTI**
Ing. Fabio Nigrelli
Ordine degli Ingegneri della Provincia di Viterbo n. 3541

Il Progettista:
Ing. Giovanni Maria Cepparotti
Ordine degli Ingegneri della Provincia di Viterbo n. 392

Consulenza specialistica a cura di:
Ing. Pietro Mazzoli
Impresa PIZZAROTTI & C. s.p.a.
Ordine degli Ingegneri della Provincia di Viterbo n. 3541

Titolo Elaborato: **CANTIERIZZAZIONE CAVE CAVE CAVA OASI LIPU DI TORRILE - SCHEDE TECNICA - SEZ. DI SCAVO**
Data Emisione Progetto: 18/03/2014
Scala: H=1:1.000, D=1:1000

Identif. Elaborato: **RAAA** **1** **E** **E** **1** **CN** **CE** **01** **02** **03** **04** **05** **06**