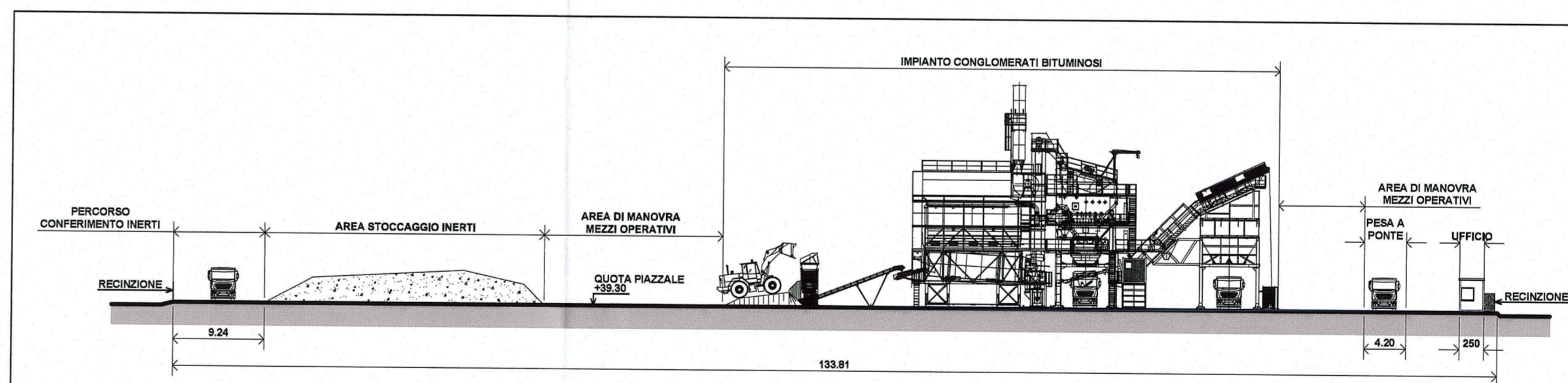
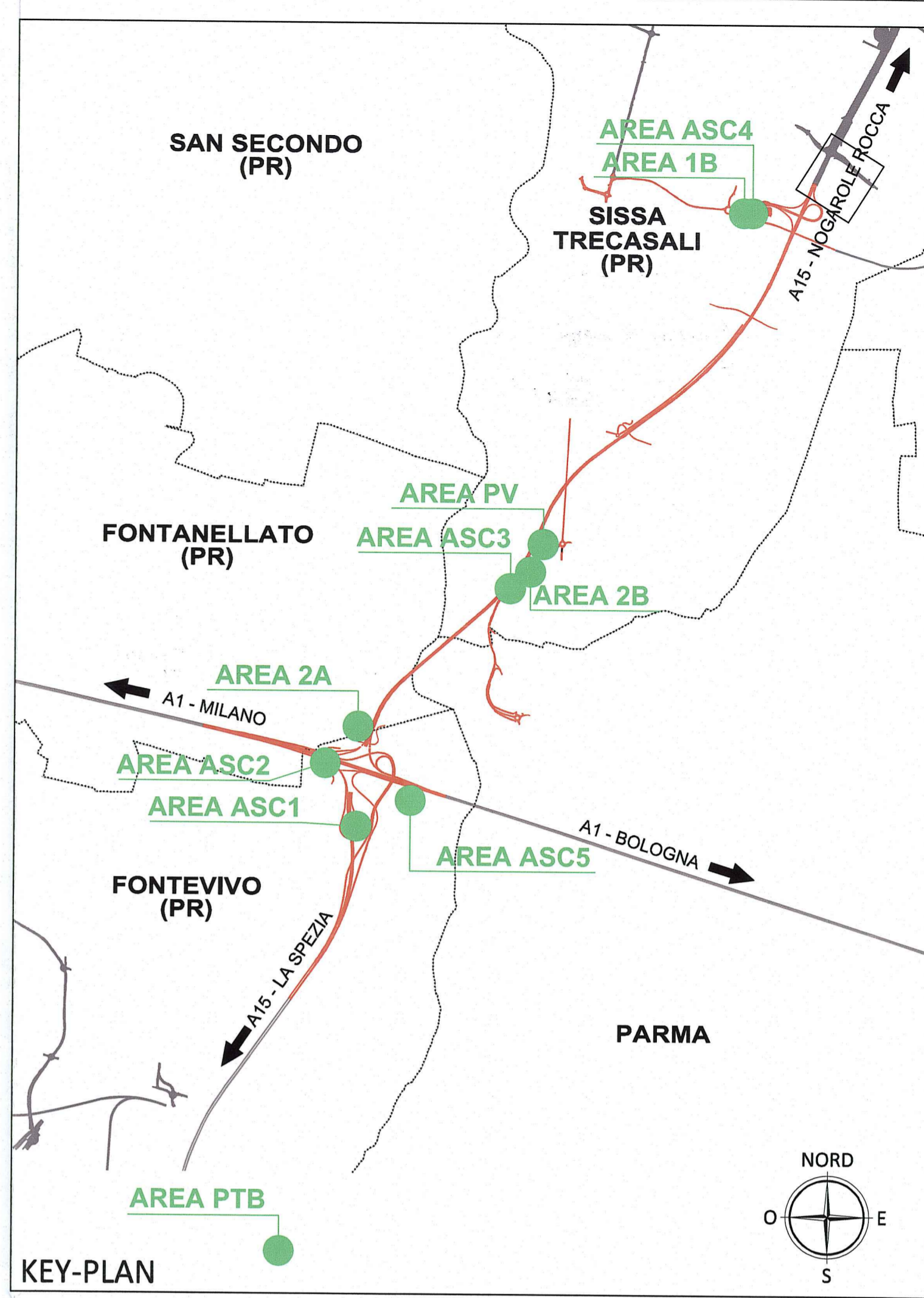
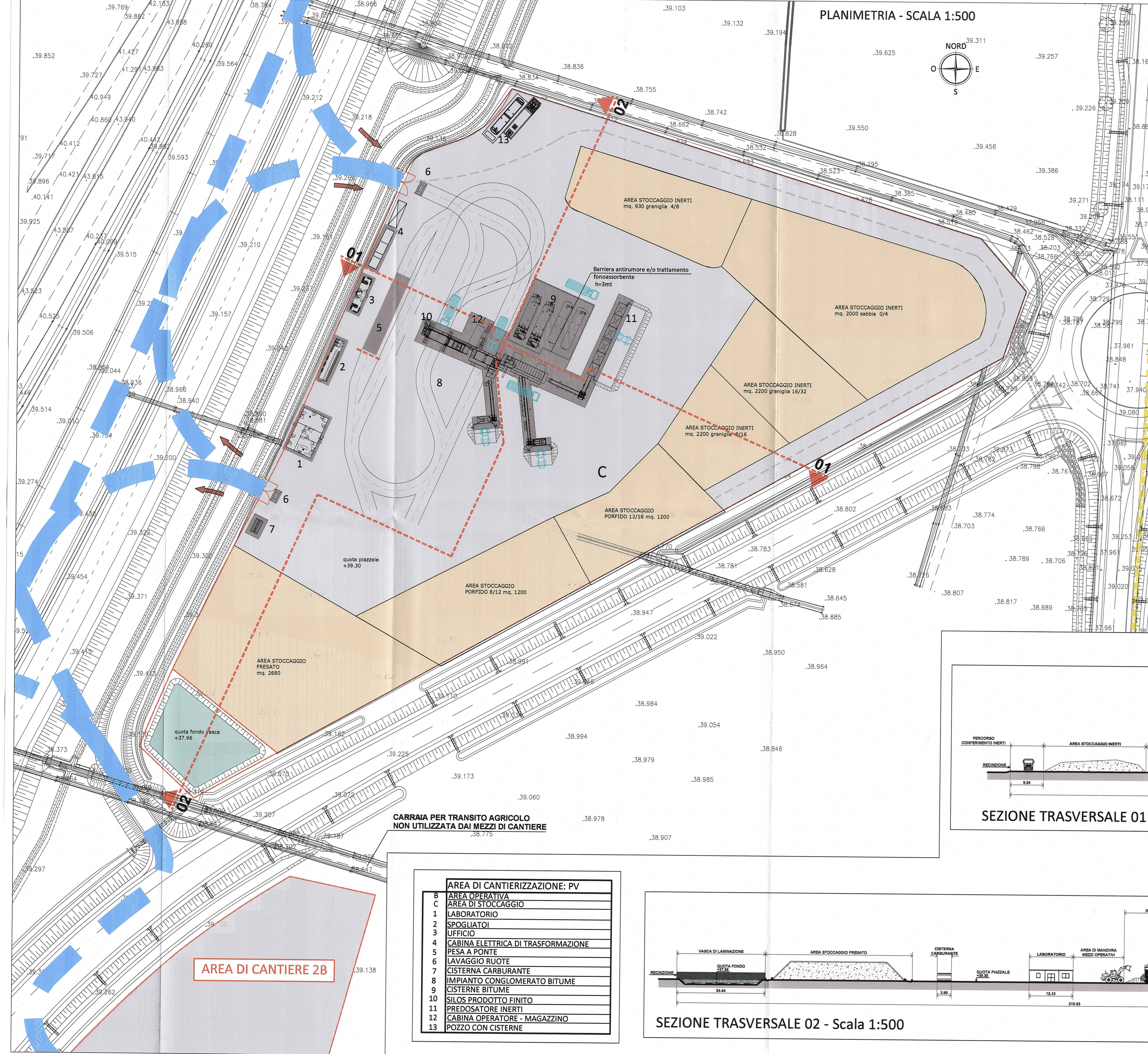


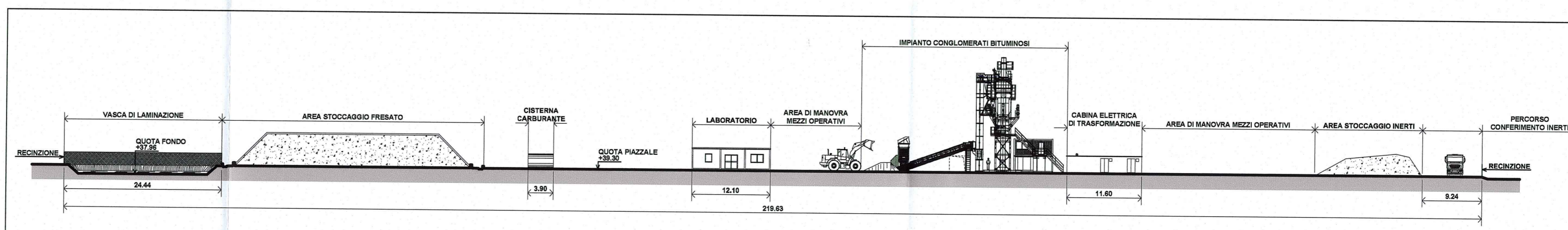
PLANIMETRIA - SCALA 1:500

NOTA

REVISIONE GENERALE:
Aggiornamento base planimetrica, inserito nota.



SEZIONE TRASVERSALE 01 - Scala 1:500



SEZIONE TRASVERSALE 02 - Scala 1:500

CARRAIA PER TRANSITO AGRICOLO NON UTILIZZATA DAI MEZZI DI CANTIERE

AREA DI CANTIERIZZAZIONE: PV	
B	AREA OPERATIVA
C	AREA DI STOCCAGGIO
1	LABORATORIO
2	SPOGLIATOI
3	UFFICIO
4	CABINA ELETTRICA DI TRASFORMAZIONE
5	PESA A PONTE
6	LAVAGGIO RUOTE
7	CISTERNA CARBURANTE
8	IMPIANTO CONGLOMERATO BITUME
9	CISTERNE BITUME
10	SILOS PRODOTTO FINITO
11	PREDOSATORE INERTI
12	CABINA OPERATORE - MAGAZZINO
13	POZZO CON CISTERNE

AREA DI CANTIERE 2B

Comittente: **AUTOCAMIONALE DELLA CISA S.p.A.**
Via Camboara 26/A - Frazione Ponte Taro - 43015 NOCETO (PR)

Impresa Esecutrice: **PIZZAROTTI**
FONDATA NEL 1910

AUTOSTRADA DELLA CISA A15 RACCORDO AUTOSTRADALE A15/A22 CORRIDOIO PLURIMODALE TIRRENO-BRENNERO RACCORDO AUTOSTRADALE FRA L'AUTOSTRADA DELLA CISA-FONTEVIVO (PR) E L'AUTOSTRADA DEL BRENNERO-NOGAROLE ROCCA (VR). I LOTTO.
C.U.P. G6180400060008 C.I.G. 307068161E

PROGETTO ESECUTIVO

AUTOCAMIONALE DELLA CISA S.p.A. Il Direttore TIRRE: Il Responsabile del Procedimento: Il Presidente:

IMPRESA PIZZAROTTI & C. S.p.A. Il Direttore Tecnico: **On. Ing. Luca Bondanelli** Il Geologo:

PROGETTAZIONE DI: **PIZZAROTTI** FONDATA NEL 1910 Il Progettista: **Ing. Fabio Nigrelli**
Ordine degli Ingegneri della Provincia di Parma n. 3581

A.T.I.: **idroesse engineering** **ROCKSOIL S.p.A.** **VIA** MANDATARIA MANDATARIA MANDATARIA
Coordinatore per la Sicurezza in fase di Progettazione: **Ing. Giovanni Maria Cepparotti**
Ordine degli Ingegneri della Provincia di Viterbo n. 352

Consulenza specialistica a cura di: **Ing. Pietro Mazzoli**
Progettista Responsabile Integrazione Prestazioni Specialistiche:
Impresa Pizzarotti & C. S.p.A. **Ing. Pietro Mazzoli**
ISCRIZIONE ORDINE INGEGNERI PARMA N. 1821

Titolo Elaborato: **Cantierizzazione Cantiere Ambito operativo 2 - Area di cantierizzazione PV Sezioni trasversali dell'area di cantiere** Data Emisione Progetto: 18/03/2014
Scala: 1:500

NUM. IDENTIFICATIVO	CODICE COMMESSA	LOTTO	FASE	DATE	AMBITO	CAT. OPERA	NUM. OPERA	PARTE OPERA	TIPO DOC.	NUM. PROG. DOC.	REVISIONE
	RAAA	1	E	I	CN	CN	02	C	SZ	003	B

Rev.	Data	DESCRIZIONE REVISIONE	Redatto	Controllato	Approvato
B	21/11/2014	Revisione generale base planimetrica	GARILESI	NIGRELLI	MAZZOLI
A	16/06/2014	REMISSIONE PROGETTO ESECUTIVO	F. NIGRELLI	MAZZOLI	