











LEGENDA


-  METANODOTTO OFF-SHORE IN PROGETTO
-  METANODOTTO ON-SHORE IN PROGETTO

Rischio da costa bassa

-  (R1) Rischio moderato
-  (R2) Rischio medio
-  (R3) Rischio elevato
-  (R4) Rischio molto elevato

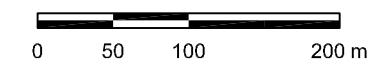
Rischio da costa alta

-  (R1) Rischio moderato
-  (R2) Rischio medio
-  (R3) Rischio elevato
-  (R4) Rischio molto elevato

 Dettaglio riferito all'area di sovrapposizione del Rischio da costa alta e da costa bassa

 Limite comunale

SCALA



2	EMISSIONE PER ENTI	GIUGNO 2008	M. Vigtello	P. Farinelli	P.Iorio/L.Rossini	
1	EMISSIONE FINALE	MAGGIO 2008	M. Vigtello	P. Farinelli	P.Iorio/L.Rossini	
0	EMISSIONE BOZZA PRELIMINARE PER INFORMAZIONE	MARZO 2008	M. Vigtello	P. Farinelli	P.Iorio/L.Rossini	
Rev.	DESCRIZIONE	DATA	ELABORATO	VERIFICATO	APPROVATO	




PROGETTISTA
  
 TECHNIP ITALY S.p.A.

INIZIATIVA SEALINE TIRRENICA
 TRATTO MONFORTE SAN GIORGIO - POLICASTRO BUSSENTINO
DN 800 (32"), P215 bar
 CONDOTTE SOTTOMARINE
 SIA - QUADRO PROGRAMMATICO

APPRODO DI POLICASTRO BUSSENTINO
PSEC - CARTA DEL RISCHIO

COMMESSA	NR/06187	UNITA'	50
Disegno: SPC_50-ZX-E-85010		RIF. TP1T: 2313-000-NM-3700-17	
FIGURA 9.3			
REVISIONE	2	Foglio. 1 di 1	
SCALA 1:5.000			