

Committente:



AUTOCAMIONALE DELLA CISA S.P.A.

Via Camboara 26/A - Frazione Ponte Taro - 43015 NOCETO (PR)

Impresa Esecutrice:



**AUTOSTRADA DELLA CISA A15
RACCORDO AUTOSTRADALE A15/A22
CORRIDOIO PLURIMODALE TIRRENO-BRENNERO
RACCORDO AUTOSTRADALE FRA L' AUTOSTRADA DELLA CISA-FONTEVIVO (PR)
E L' AUTOSTRADA DEL BRENNERO-NOGAROLE ROCCA (VR). I LOTTO.**

C.U.P. G61B04000060008

C.I.G. 307068161E

PROGETTO ESECUTIVO

AUTOCAMIONALE DELLA CISA S.p.A.

Il Direttore TIBRE:

Il Responsabile del Procedimento:

Il Presidente:

IMPRESA PIZZAROTTI & C. S.p.A.

Il Direttore Tecnico:

IMPRESA PIZZAROTTI & C. S.p.A.
Il Responsabile di Progetto
Dott. Ing. Luca Bondanelli

Il Geologo:

PROGETTAZIONE DI:



A.T.I.: **idroesse engineering** MANDATARIA, **KKS&JL S.p.A.** MANDANTE, **VIA INGEGNERIA S.r.l.** MANDANTE

Il Progettista:

Ing. Fabio Nigrelli

Ordine degli Ingegneri della Provincia di Palermo n. 3581

Coordinatore per la Sicurezza in fase di Progettazione:

Ing. Giovanni Maria Cepparotti

Ordine degli Ingegneri della Provincia di Viterbo n. 392

Consulenza specialistica a cura di:

Progettista Responsabile Integrazione Prestazioni Specialistiche:

Impresa Pizzarotti & C. S.p.A.

Ing. Pietro Mazzoli

Ordine degli Ingegneri della Provincia di Parma n. 821

Titolo Elaborato:

**Cantierizzazione
Viabilità
Pista di cantiere su sedime CS 01
Album Sezioni trasversali**

Data Emissione Progetto:

18/03/2014

Scala:

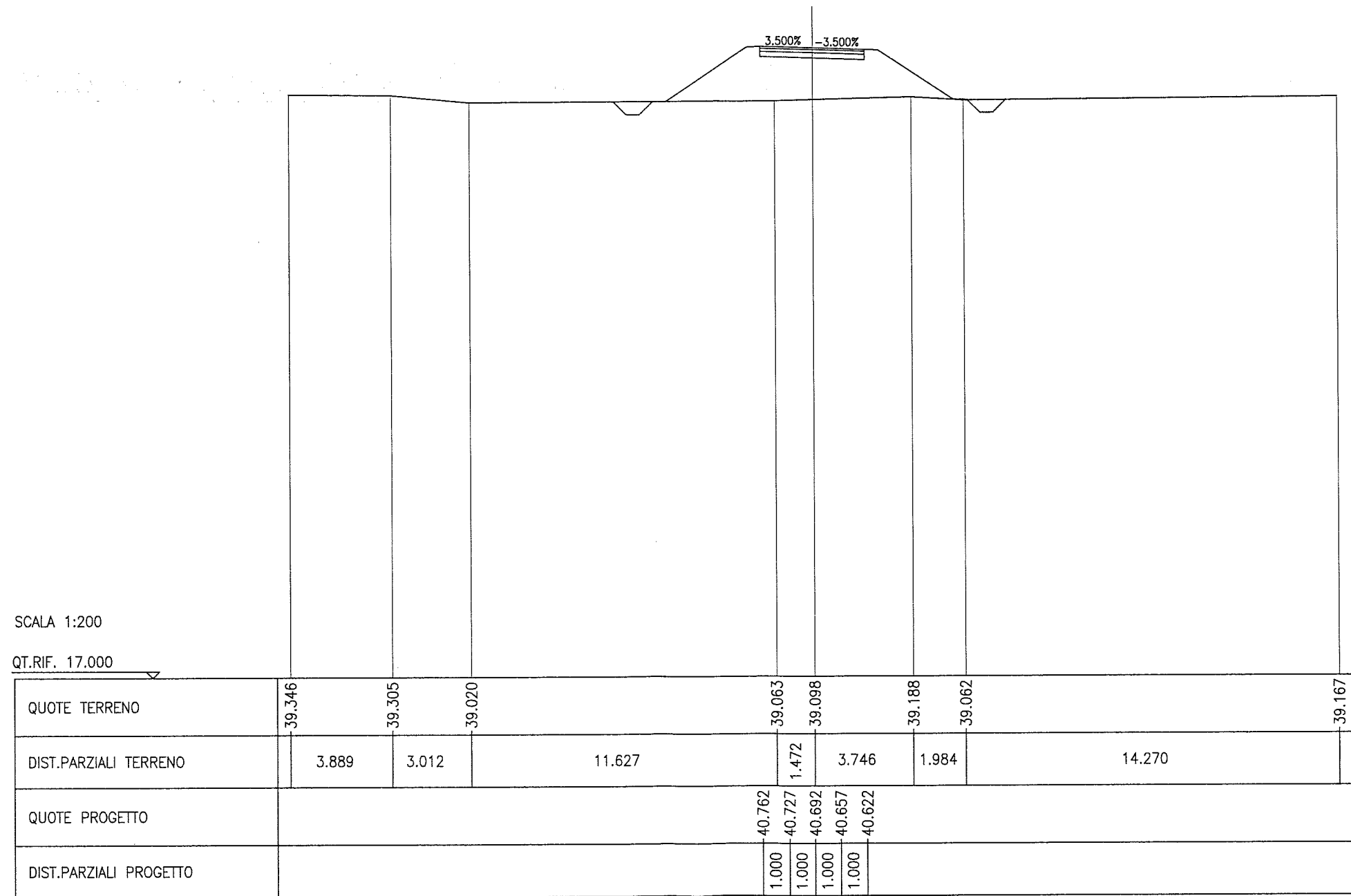
1:200

Identif. Elaborato:

N.RO IDENTIFICATIVO	CODICE COMMESSA	LOTTO	FASE	ENTE	AMBITO	CAT. OPERA	N.RO OPERA	PARTI OPERA	TIPO DOC.	N.RO Progr. DOC.	REVISIONE	
	RAAA	1	E	I	CN	CN	02	V	SZ	005	A	
A	16/06/2014	RIEMMISSIONE PROGETTO ESECUTIVO					Y. ZORZI	F. NIGRELLI	MAZZOLI			
Rev.	Data	DESCRIZIONE REVISIONE					Redatto	Controllato	Approvato			

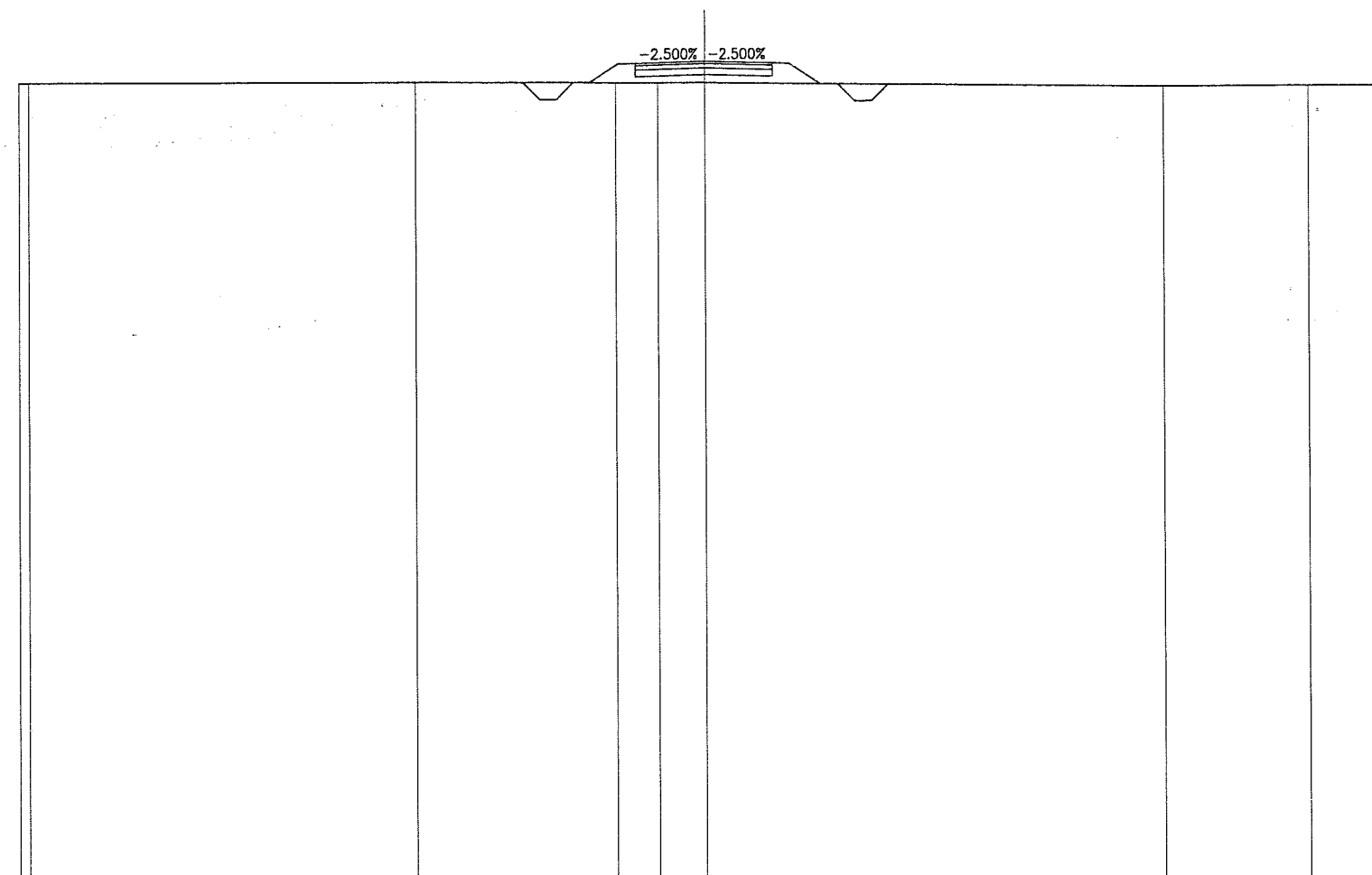
SCAVI E BONIFICHE	
FOSSO	0.978 mq
RILEVATI	
RILEVATO	6.374 mq
TERRENO VEGETALE	8.192 m
SOVRASTRUTTURA STRADALE	
STRATO DI BINDER	4.000 m
STRATO DI BASE	4.000 m
STRATO DI FONDAZIONE	0.800 mq

SEZIONE N. : 3
 QT. PROGETTO : 41.082
 DIST.PROG. : 40.000
 DIST.PREC. : 20.000
 DIST.SUCC. : 20.000



SCAVI E BONIFICHE	
FOSSO	0,988 mq
RILEVATI	
RILEVATO	0,856 mq
TERRENO VEGETALE	3,048 m
SOVRASTRUTTURA STRADALE	
STRATO DI BINDER	4,000 m
STRATO DI BASE	4,000 m
STRATO DI FONDAZIONE	0,800 mq

SEZIONE N. : 4
 QT. PROGETTO : 40.009
 DIST.PROG. : 60.000
 DIST.PREC. : 20.000
 DIST.SUCC. : 20.000



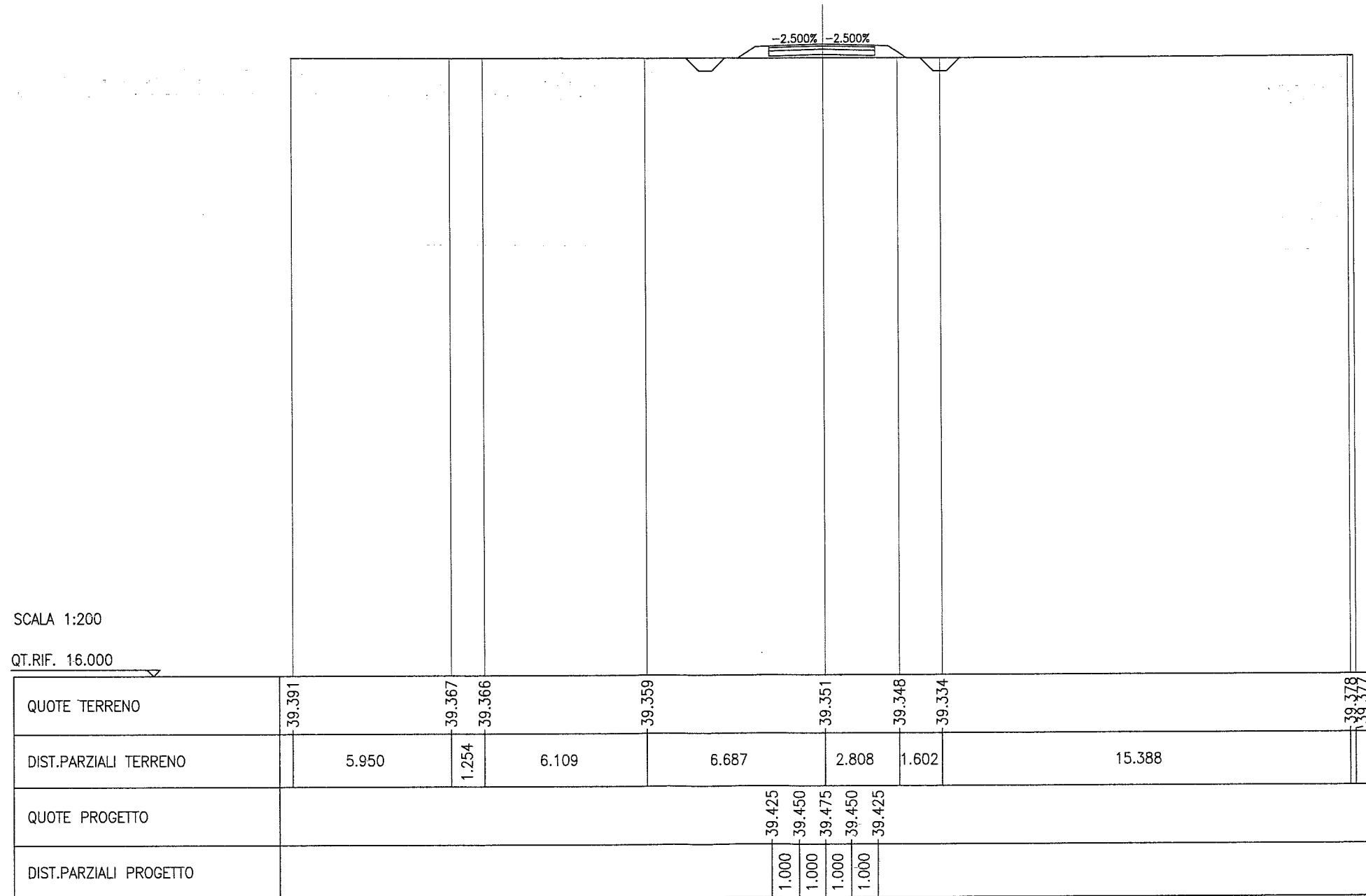
SCALA 1:200

QT.RIF. 16.000

QUOTE TERRENO	39.413	39.414	39.397	39.396	39.380	39.231	39.247	39.239
DIST.PARZIALI TERRENO		11.272	5.877	1.188	1.380	13.382	4.268	2.350
QUOTE PROGETTO				39.569	39.594	39.619	39.594	39.569
DIST.PARZIALI PROGETTO				1.000	1.000	1.000	1.000	

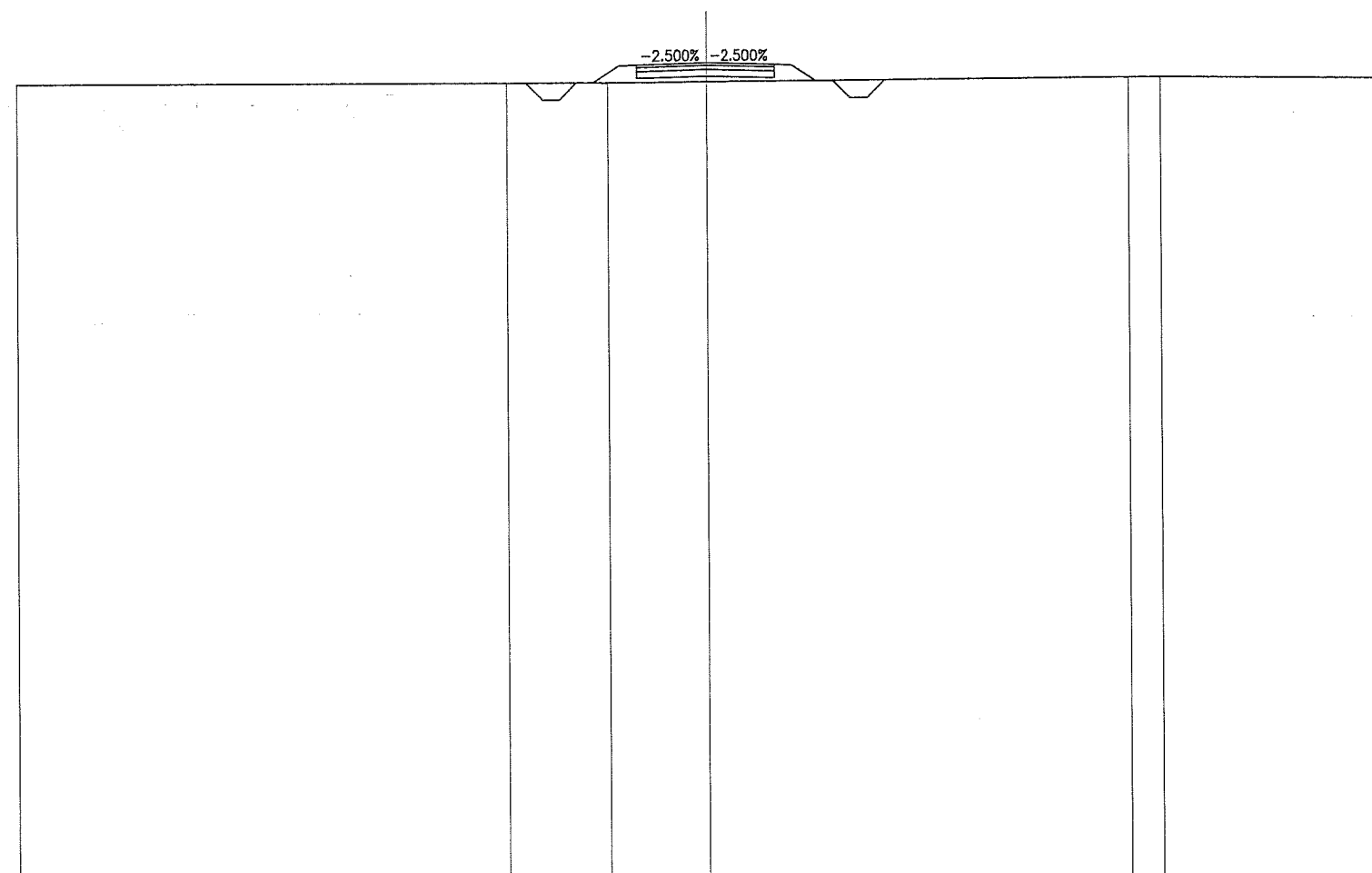
SCAVI E BONIFICHE	
FOSSO	0.992 mq
RILEVATI	
RILEVATO	0.396 mq
TERRENO VEGETALE	2.602 m
SOVRASTRUTTURA STRADALE	
STRATO DI BINDER	4.000 m
STRATO DI BASE	4.000 m
STRATO DI FONDAZIONE	0.800 mq

SEZIONE N. : 5
 QT. PROGETTO : 39.865
 DIST.PROG. : 80.000
 DIST.PREC. : 20.000
 DIST.SUCC. : 20.000



SCAVI E BONIFICHE	
FOSSO	1.018 mq
RILEVATI	
RILEVATO	0.530 mq
TERRENO VEGETALE	2.716 m
SOVRASTRUTTURA STRADALE	
STRATO DI BINDER	4.000 m
STRATO DI BASE	4.000 m
STRATO DI FONDAZIONE	0.800 mq

SEZIONE N. : 6
 QT. PROGETTO : 39.846
 DIST.PROG. : 100.000
 DIST.PREC. : 20.000
 DIST.SUCC. : 20.000



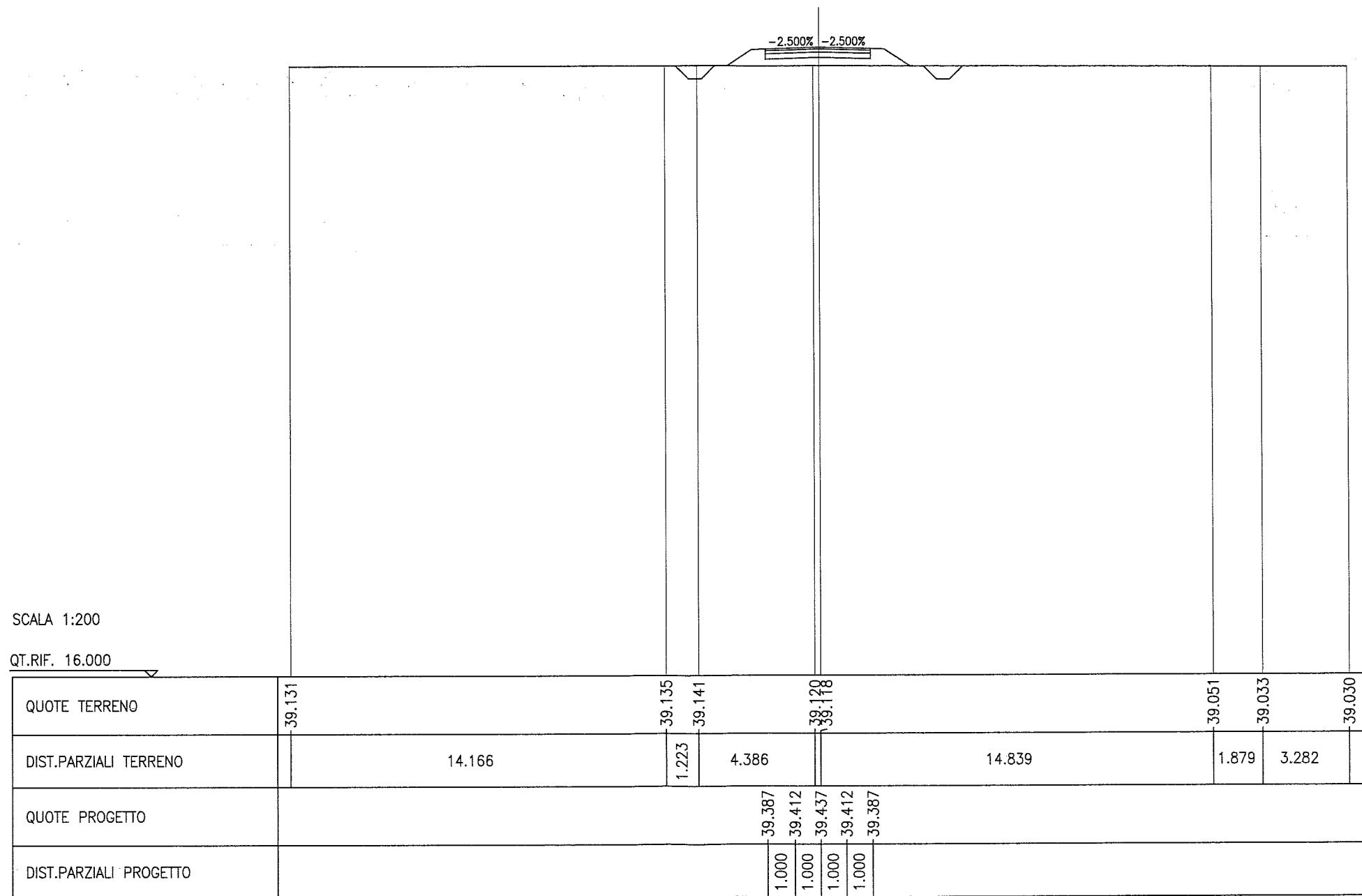
SCALA 1:200

QT.RIF. 16.000

QUOTE TERRENO	39.293		39.285	39.280	39.298		39.379	39.375		39.310
DIST.PARZIALI TERRENO		14.198		2.972	2.830		12.237		0.931	6.792
QUOTE PROGETTO				39.406	39.431	39.456	39.431	39.406		
DIST.PARZIALI PROGETTO				1.000	1.000	1.000	1.000			

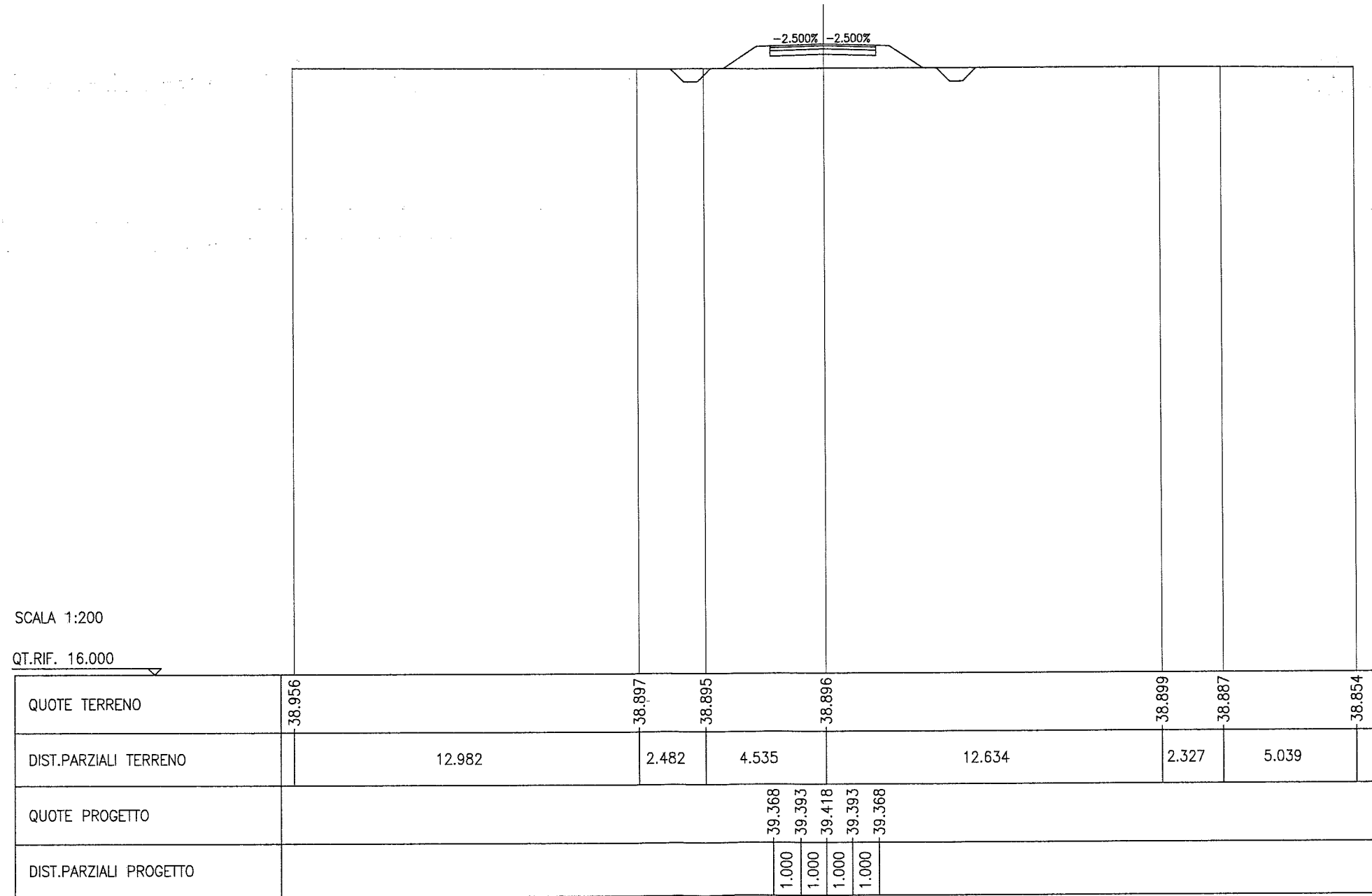
SCAVI E BONIFICHE	
FOSSO	0.998 mq
RILEVATI	
RILEVATO	1.174 mq
TERRENO VEGETALE	3.297 m
SOVRASTRUTTURA STRADALE	
STRATO DI BINDER	4.000 m
STRATO DI BASE	4.000 m
STRATO DI FONDAZIONE	0.800 mq

SEZIONE N. : 7
 QT. PROGETTO : 39.827
 DIST.PROG. : 120.000
 DIST.PREC. : 20.000
 DIST.SUCC. : 20.000



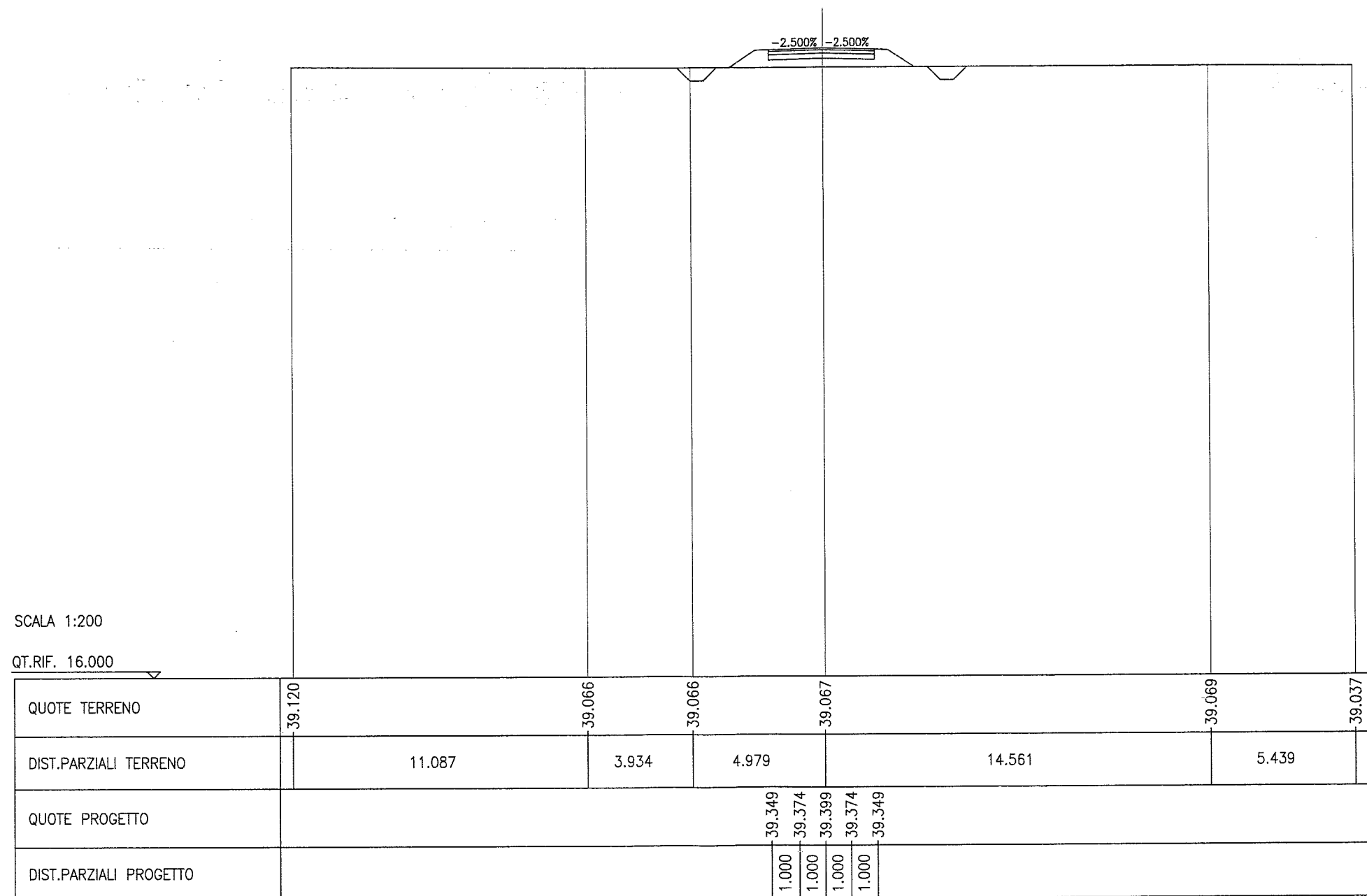
SCAVI E BONIFICHE	
FOSSO	1.001 mq
RILEVATI	
RILEVATO	1.988 mq
TERRENO VEGETALE	4.034 m
SOVRASTRUTTURA STRADALE	
STRATO DI BINDER	4.000 m
STRATO DI BASE	4.000 m
STRATO DI FONDAZIONE	0.800 mq

SEZIONE N. : 8
 QT. PROGETTO : 39.808
 DIST.PROG. : 140.000
 DIST.PREC. : 20.000
 DIST.SUCC. : 20.000



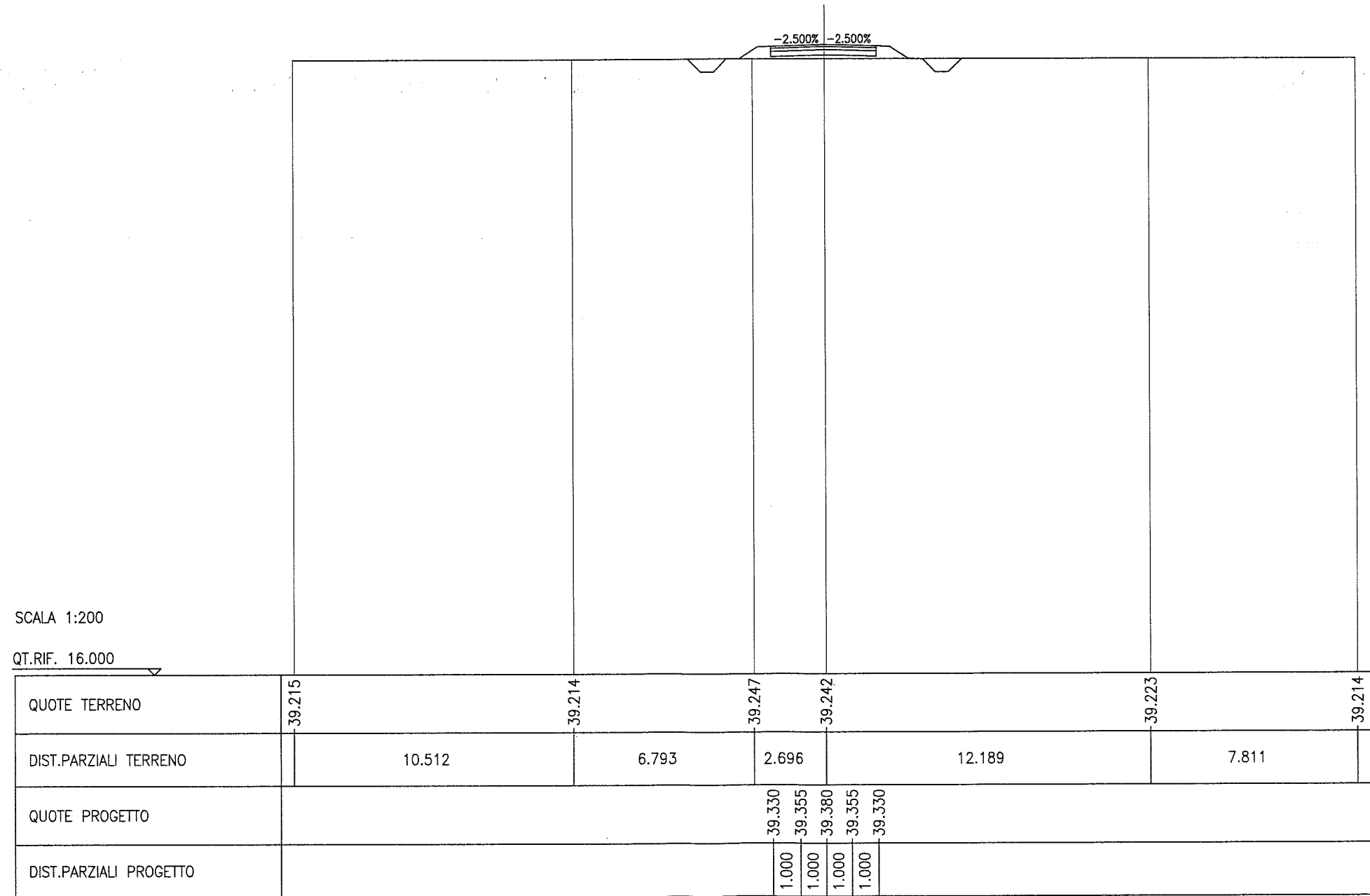
SCAVI E BONIFICHE	
FOSSO	1.001 mq
RILEVATI	
RILEVATO	1.228 mq
TERRENO VEGETALE	3.349 m
SOVRASTRUTTURA STRADALE	
STRATO DI BINDER	4.000 m
STRATO DI BASE	4.000 m
STRATO DI FONDAZIONE	0.800 mq

SEZIONE N. : 9
 QT. PROGETTO : 39.789
 DIST.PROG. : 160.000
 DIST.PREC. : 20.000
 DIST.SUCC. : 20.000



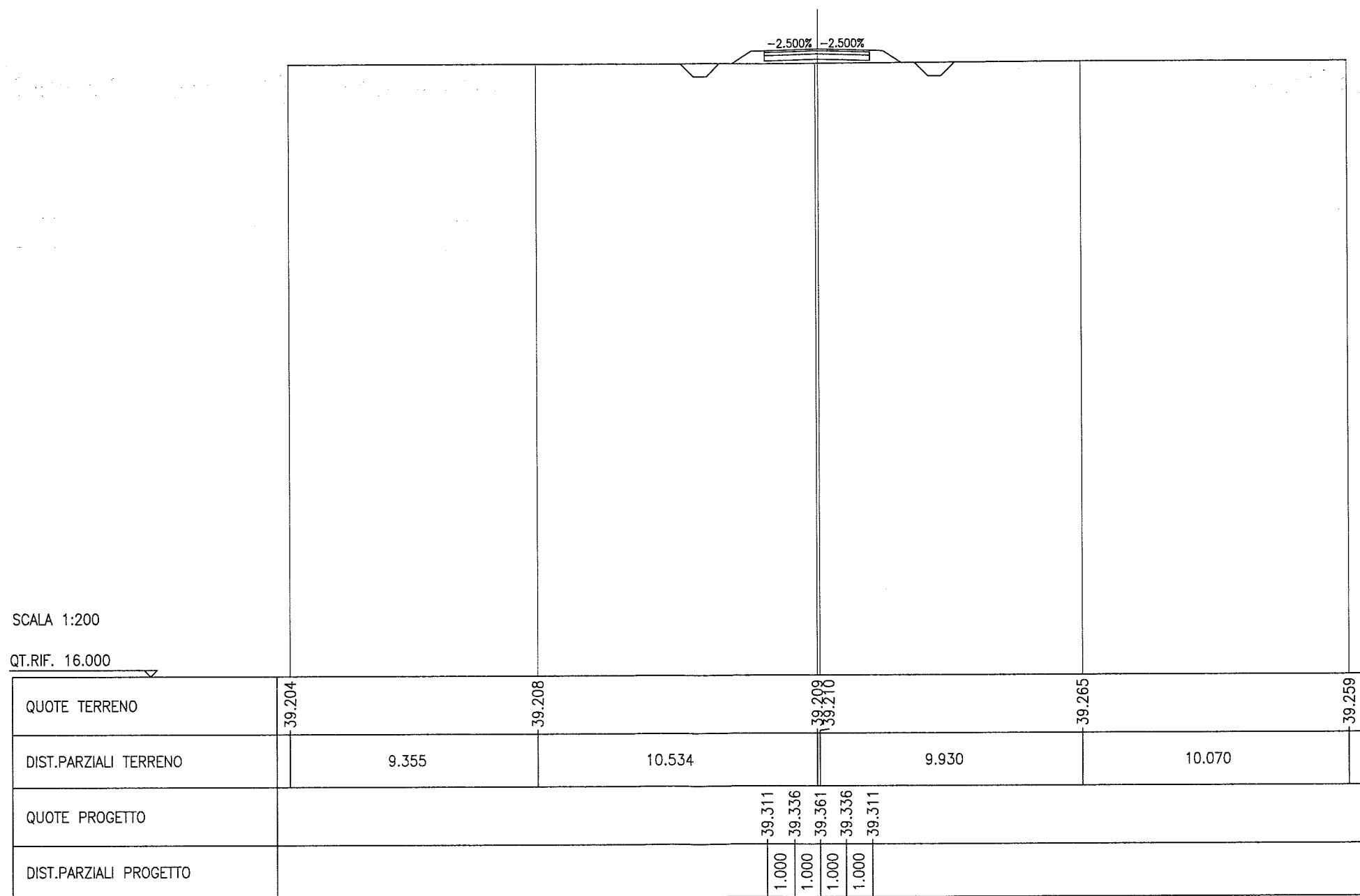
SCAVI E BONIFICHE	
FOSSO	0.990 mq
RILEVATI	
RILEVATO	0.450 mq
TERRENO VEGETALE	2.653 m
SOVRASTRUTTURA STRADALE	
STRATO DI BINDER	4.000 m
STRATO DI BASE	4.000 m
STRATO DI FONDAZIONE	0.800 mq

SEZIONE N. : 10
 QT. PROGETTO : 39.770
 DIST.PROG. : 180.000
 DIST.PREC. : 20.000
 DIST.SUCC. : 20.000



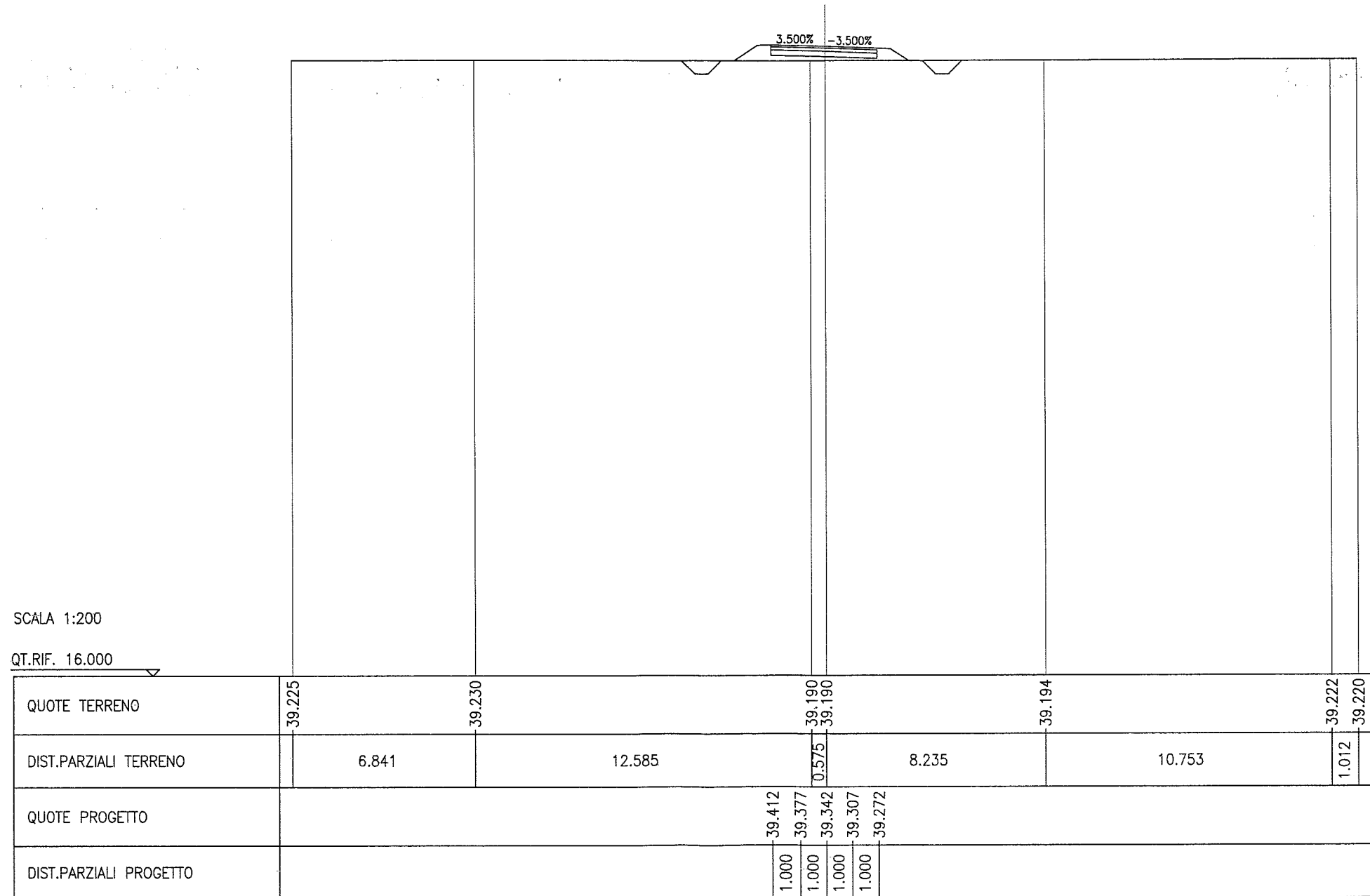
SCAVI E BONIFICHE	
FOSSO	1.011 mq
RILEVATI	
RILEVATO	0.494 mq
TERRENO VEGETALE	2.666 m
SOVRASTRUTTURA STRADALE	
STRATO DI BINDER	4.000 m
STRATO DI BASE	4.000 m
STRATO DI FONDAZIONE	0.800 mq

SEZIONE N. : 11
 QT. PROGETTO : 39.751
 DIST.PROG. : 200.000
 DIST.PREC. : 20.000
 DIST.SUCC. : 20.000



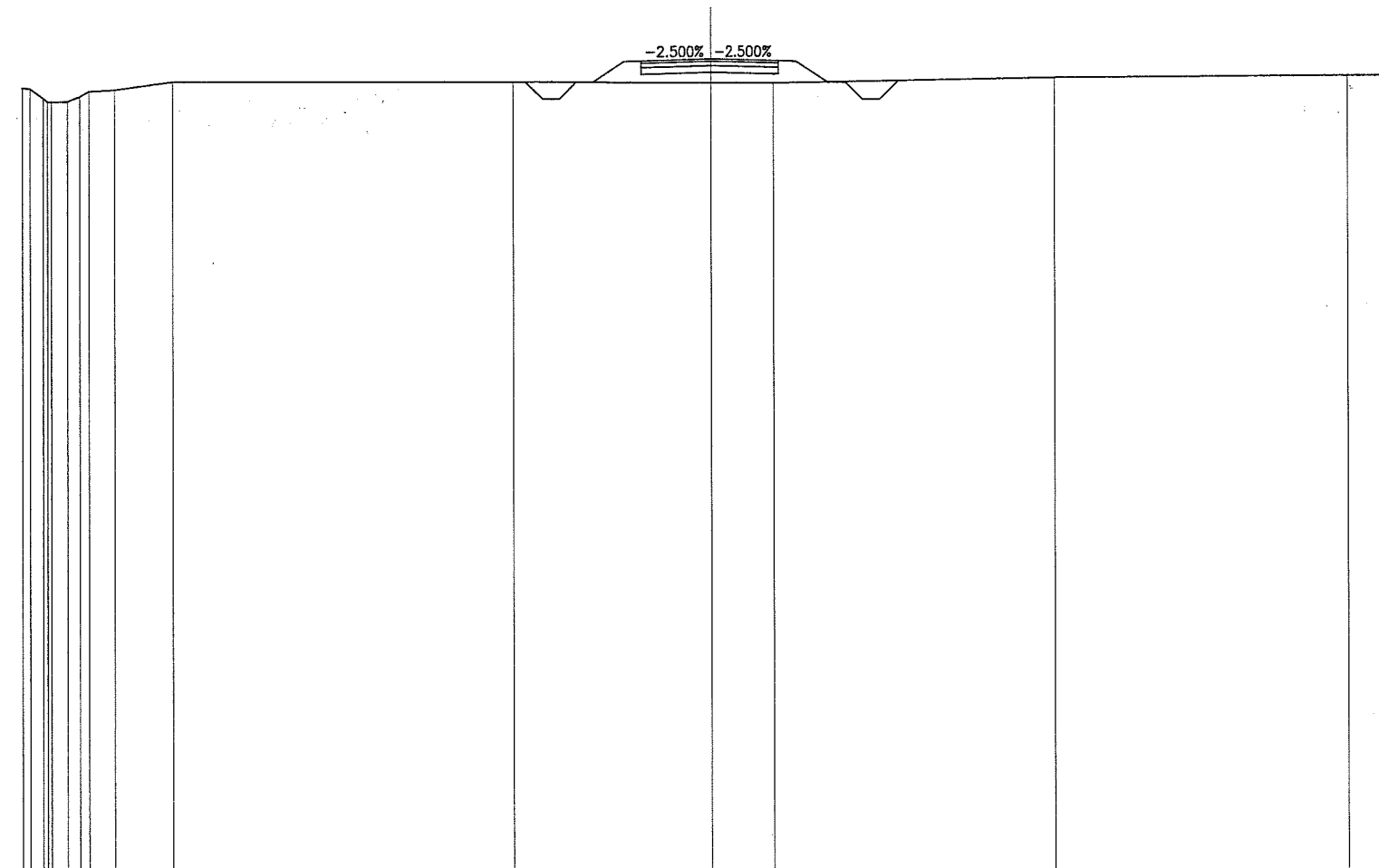
SCAVI E BONIFICHE	
FOSSO	1.009 mq
RILEVATI	
RILEVATO	0.602 mq
TERRENO VEGETALE	2.861 m
SOVRASTRUTTURA STRADALE	
STRATO DI BINDER	4.000 m
STRATO DI BASE	4.000 m
STRATO DI FONDAZIONE	0.800 mq

SEZIONE N. : 12
 QT. PROGETTO : 39.732
 DIST.PROG. : 220.000
 DIST.PREC. : 20.000
 DIST.SUCC. : 20.000



SCAVI E BONIFICHE	
FOSSO	1.052 mq
RILEVATI	
RILEVATO	1.106 mq
TERRENO VEGETALE	3.172 m
SOVRASTRUTTURA STRADALE	
STRATO DI BINDER	4.000 m
STRATO DI BASE	4.000 m
STRATO DI FONDAZIONE	0.800 mq

SEZIONE N. : 13
 QT. PROGETTO : 39.713
 DIST.PROG. : 240.000
 DIST.PREC. : 20.000
 DIST.SUCC. : 20.000



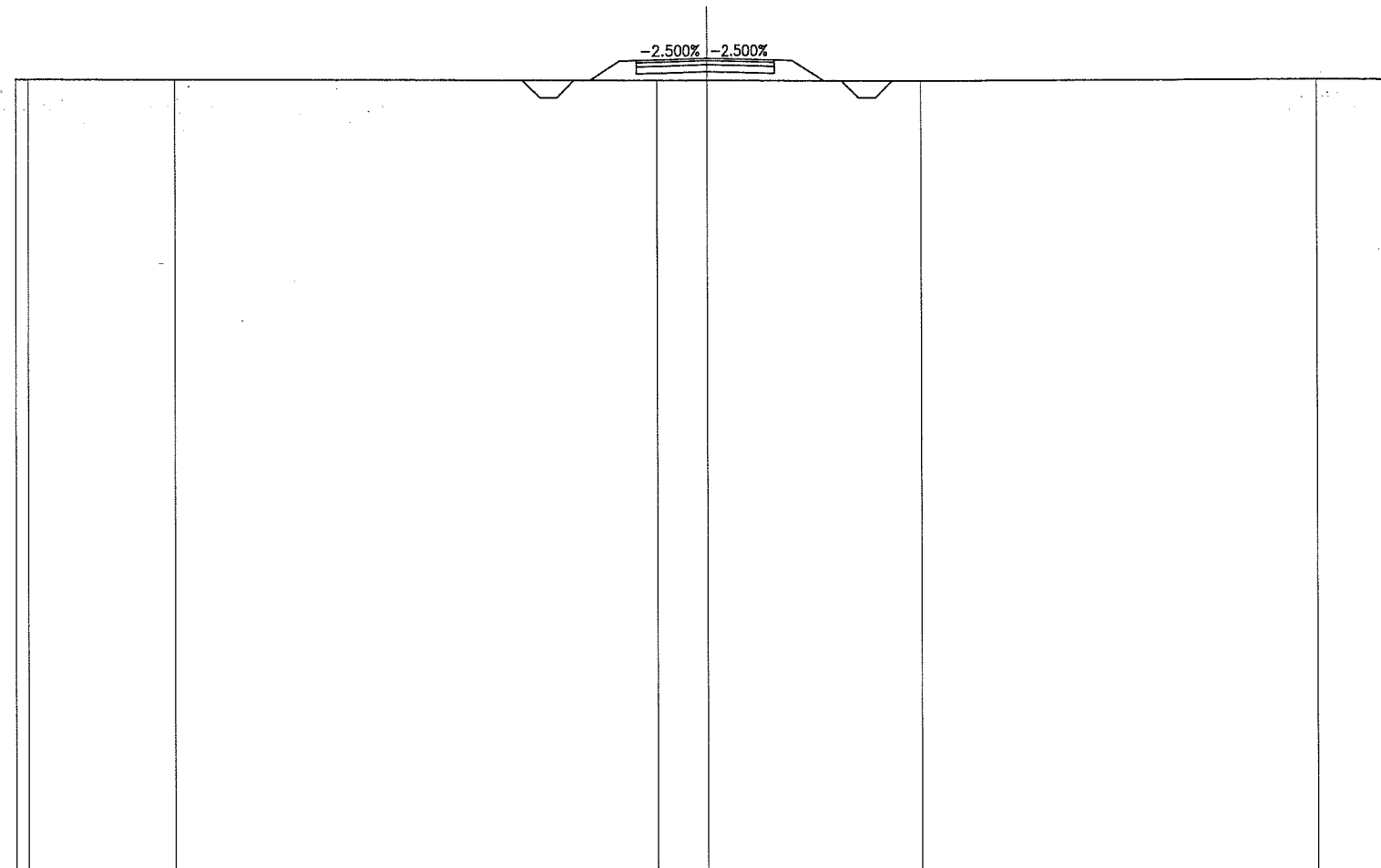
SCALA 1:200

QT.RIF. 16.000

QUOTE TERRENO	38.878 38.859 38.577 38.476 38.476 38.621 38.776 38.819 39.055	39.058	39.022	39.010	39.154	39.203	39.202
DIST.PARZIALI TERRENO	0.372 0.480 0.380 0.760 1.685	9.887	5.758	1.850	8.140	8.536	1.474
QUOTE PROGETTO			39.273 39.298 39.323 39.298 39.273				
DIST.PARZIALI PROGETTO			1.000 1.000 1.000 1.000				

SCAVI E BONIFICHE	
FOSSO	1.002 mq
RILEVATI	
RILEVATO	0.939 mq
TERRENO VEGETALE	3.092 m
SOVRASTRUTTURA STRADALE	
STRATO DI BINDER	4.000 m
STRATO DI BASE	4.000 m
STRATO DI FONDAZIONE	0.800 mq

SEZIONE N. : 15
 QT. PROGETTO : 39.675
 DIST.PROG. : 280.000
 DIST.PREC. : 20.000
 DIST.SUCC. : 20.000



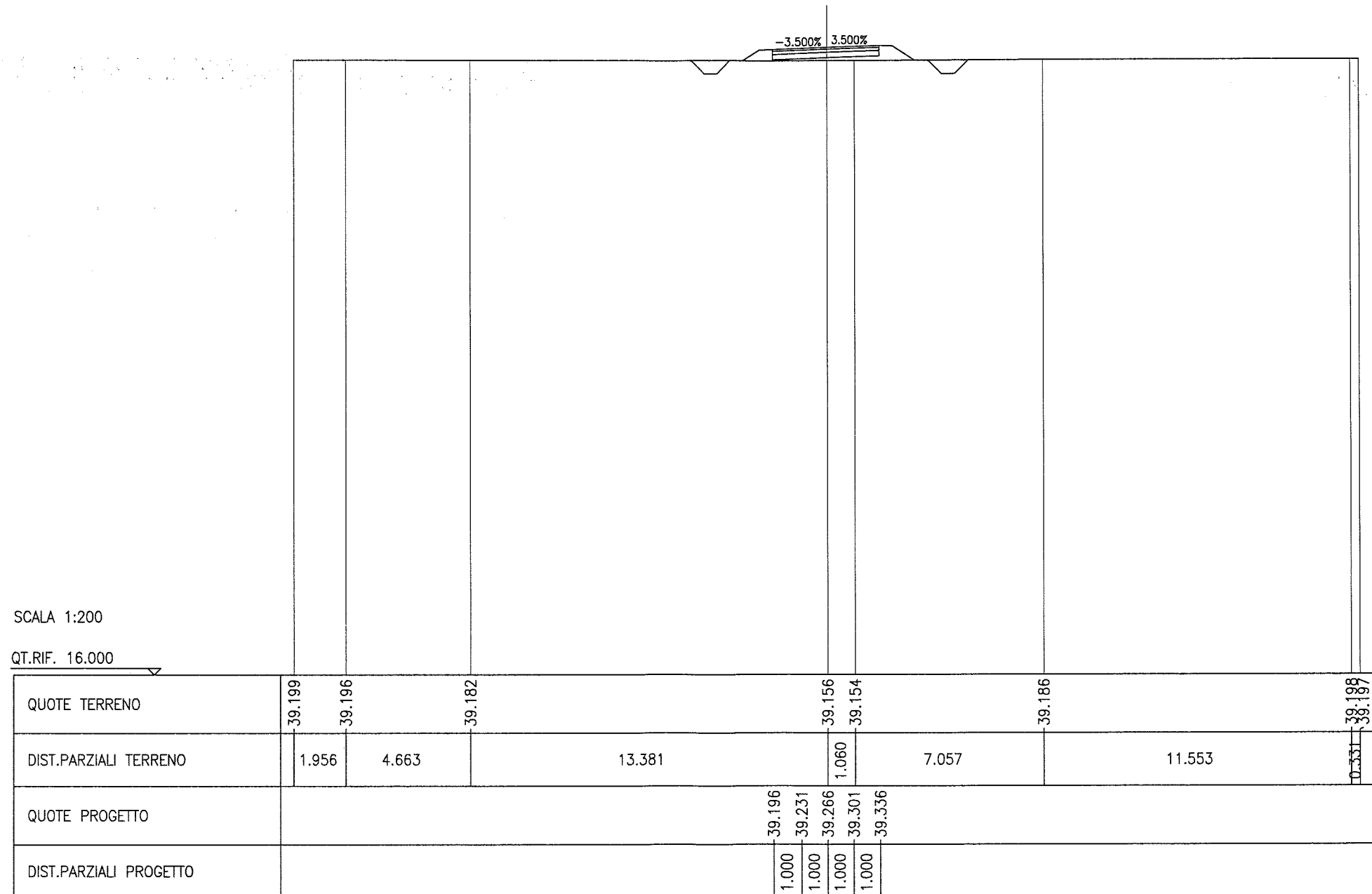
SCALA 1:200

QT.RIF. 16.000

QUOTE TERRENO	38.105	39.091	39.033	39.025	38.994	39.017	39.003
DIST.PARZIALI TERRENO	0.356	4.244	13.960	1.440	6.198	11.456	2.346
QUOTE PROGETTO			39.235	39.260	39.285	39.260	39.235
DIST.PARZIALI PROGETTO			1.000	1.000	1.000	1.000	

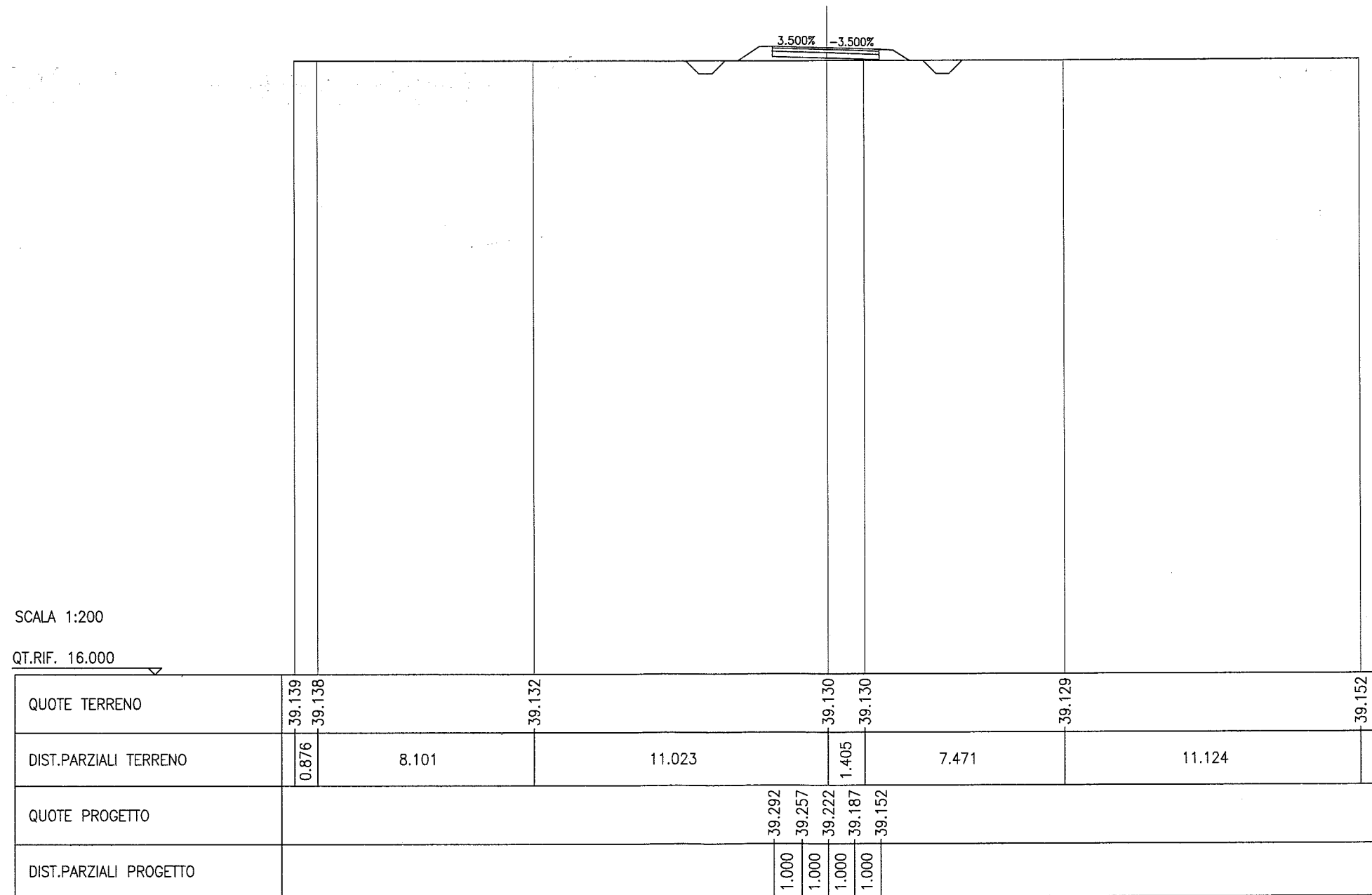
SCAVI E BONIFICHE	
FOSSO	1.015 mq
RILEVATI	
RILEVATO	0.436 mq
TERRENO VEGETALE	2.703 m
SOVRASTRUTTURA STRADALE	
STRATO DI BINDER	4.000 m
STRATO DI BASE	4.000 m
STRATO DI FONDAZIONE	0.800 mq

SEZIONE N. : 16
 QT. PROGETTO : 39.656
 DIST.PROG. : 300.000
 DIST.PREC. : 20.000
 DIST.SUCC. : 20.000



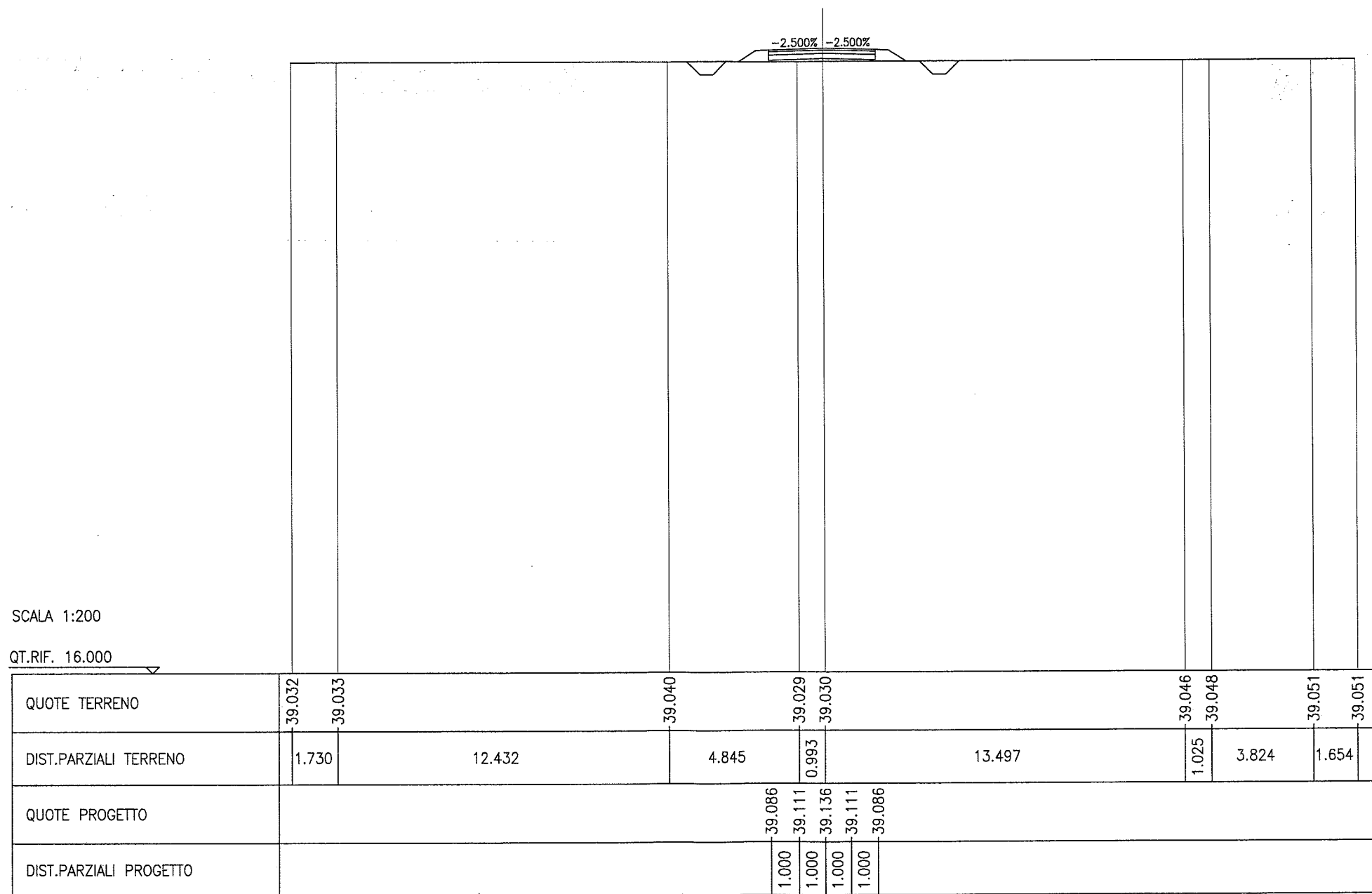
SCAVI E BONIFICHE	
FOSSO	1.000 mq
RILEVATI	
RILEVATO	0.366 mq
TERRENO VEGETALE	2.666 m
SOVRASTRUTTURA STRADALE	
STRATO DI BINDER	4.000 m
STRATO DI BASE	4.000 m
STRATO DI FONDAZIONE	0.800 mq

SEZIONE N. : 17
 QT. PROGETTO : 39.612
 DIST.PROG. : 320.000
 DIST.PREC. : 20.000
 DIST.SUCC. : 20.000



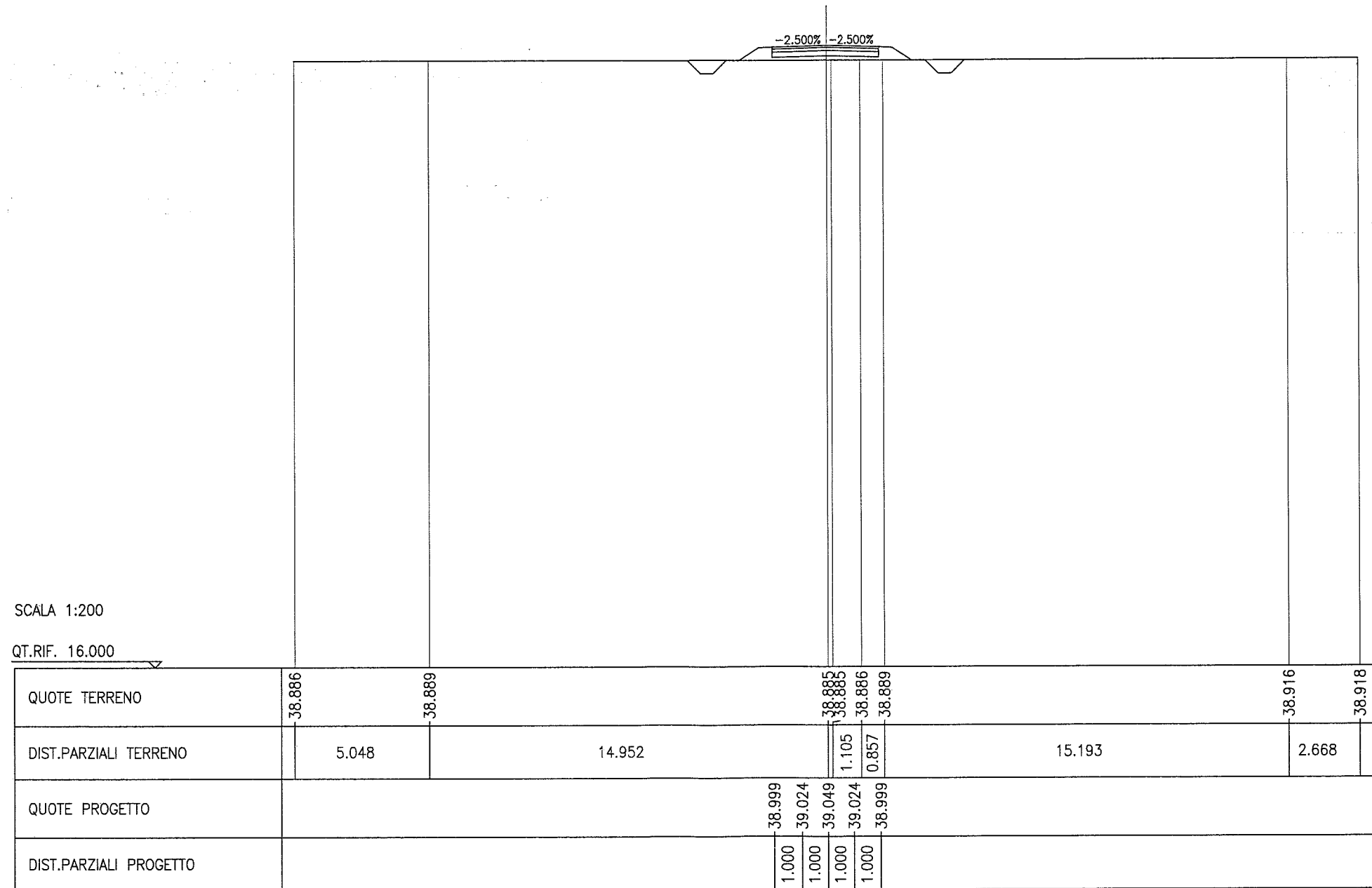
SCAVI E BONIFICHE	
FOSSO	1.007 mq
RILEVATI	
RILEVATO	0.322 mq
TERRENO VEGETALE	2.522 m
SOVRASTRUTTURA STRADALE	
STRATO DI BINDER	4.000 m
STRATO DI BASE	4.000 m
STRATO DI FONDAZIONE	0.800 mq

SEZIONE N. : 18
 QT. PROGETTO : 39.526
 DIST.PROG. : 340.000
 DIST.PREC. : 20.000
 DIST.SUCC. : 20.000



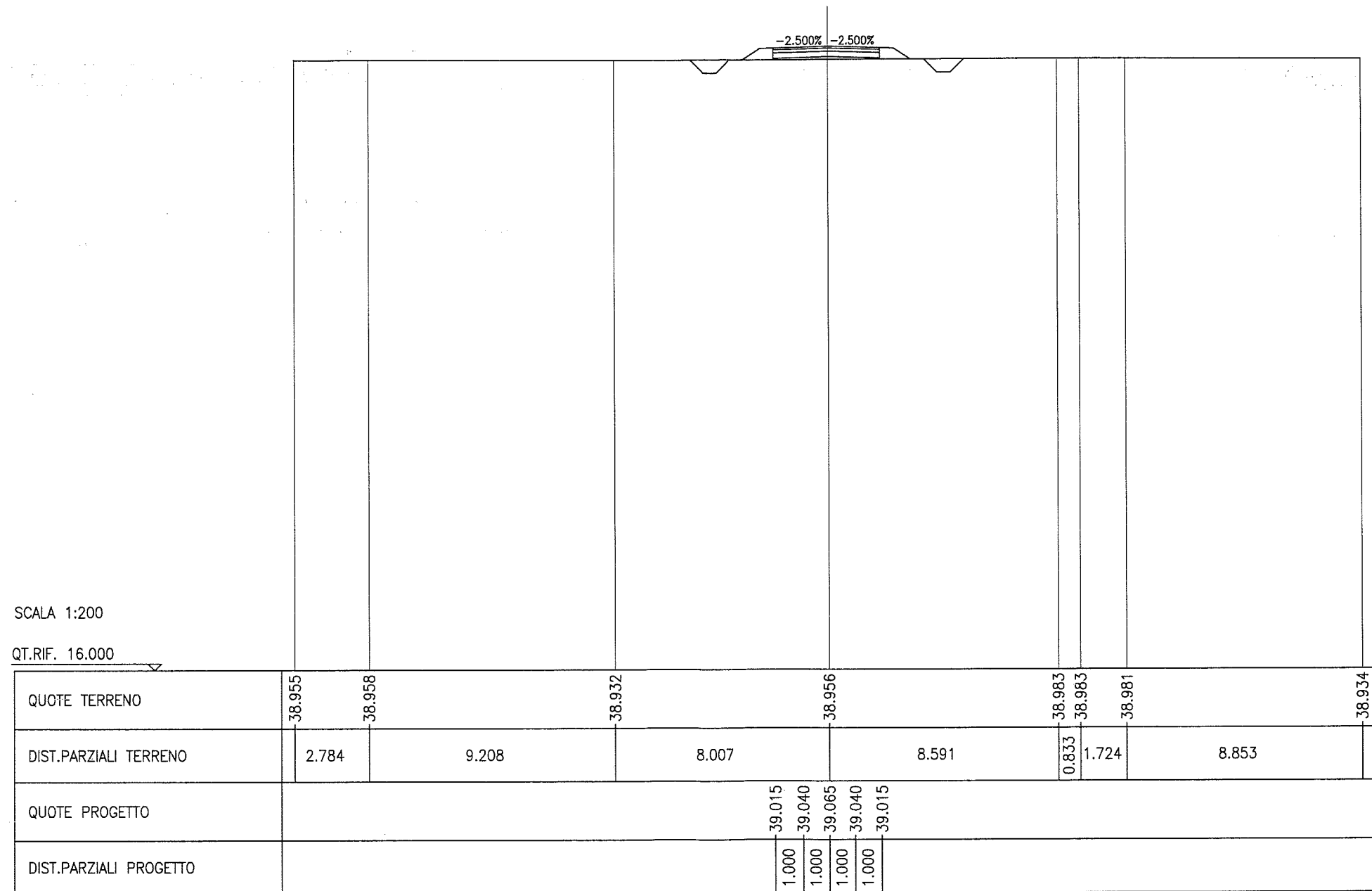
SCAVI E BONIFICHE	
FOSSO	1.004 mq
RILEVATI	
RILEVATO	0.555 mq
TERRENO VEGETALE	2.733 m
SOVRASTRUTTURA STRADALE	
STRATO DI BINDER	4.000 m
STRATO DI BASE	4.000 m
STRATO DI FONDAZIONE	0.800 mq

SEZIONE N. : 19
 QT. PROGETTO : 39.439
 DIST.PROG. : 360.000
 DIST.PREC. : 20.000
 DIST.SUCC. : 20.000



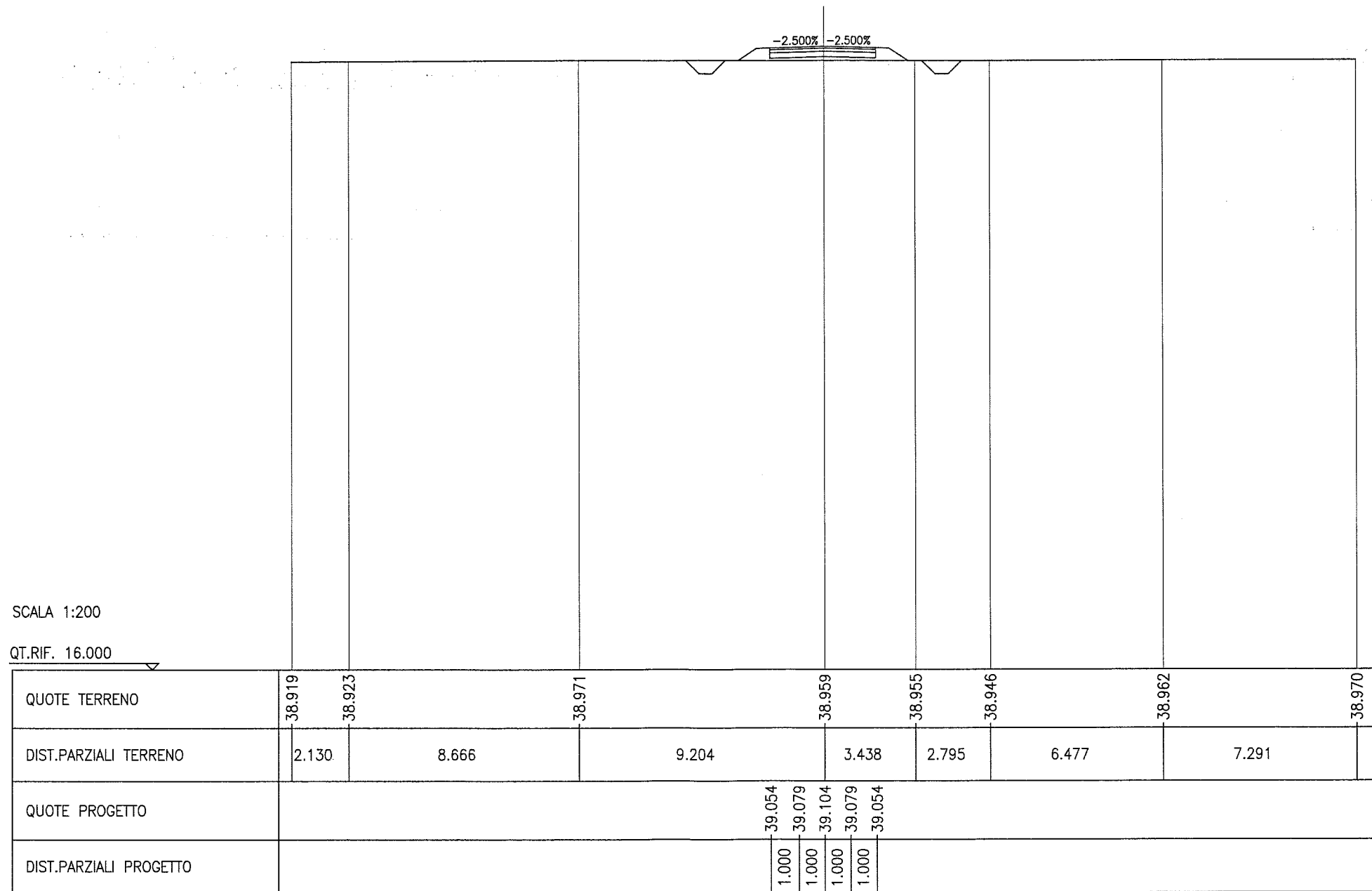
SCAVI E BONIFICHE	
FOSSO	1.003 mq
RILEVATI	
RILEVATO	0.334 mq
TERRENO VEGETALE	2.543 m
SOVRASTRUTTURA STRADALE	
STRATO DI BINDER	4.000 m
STRATO DI BASE	4.000 m
STRATO DI FONDAZIONE	0.800 mq

SEZIONE N. : 21
 QT. PROGETTO : 39.455
 DIST.PROG. : 400.000
 DIST.PREC. : 20.000
 DIST.SUCC. : 20.000



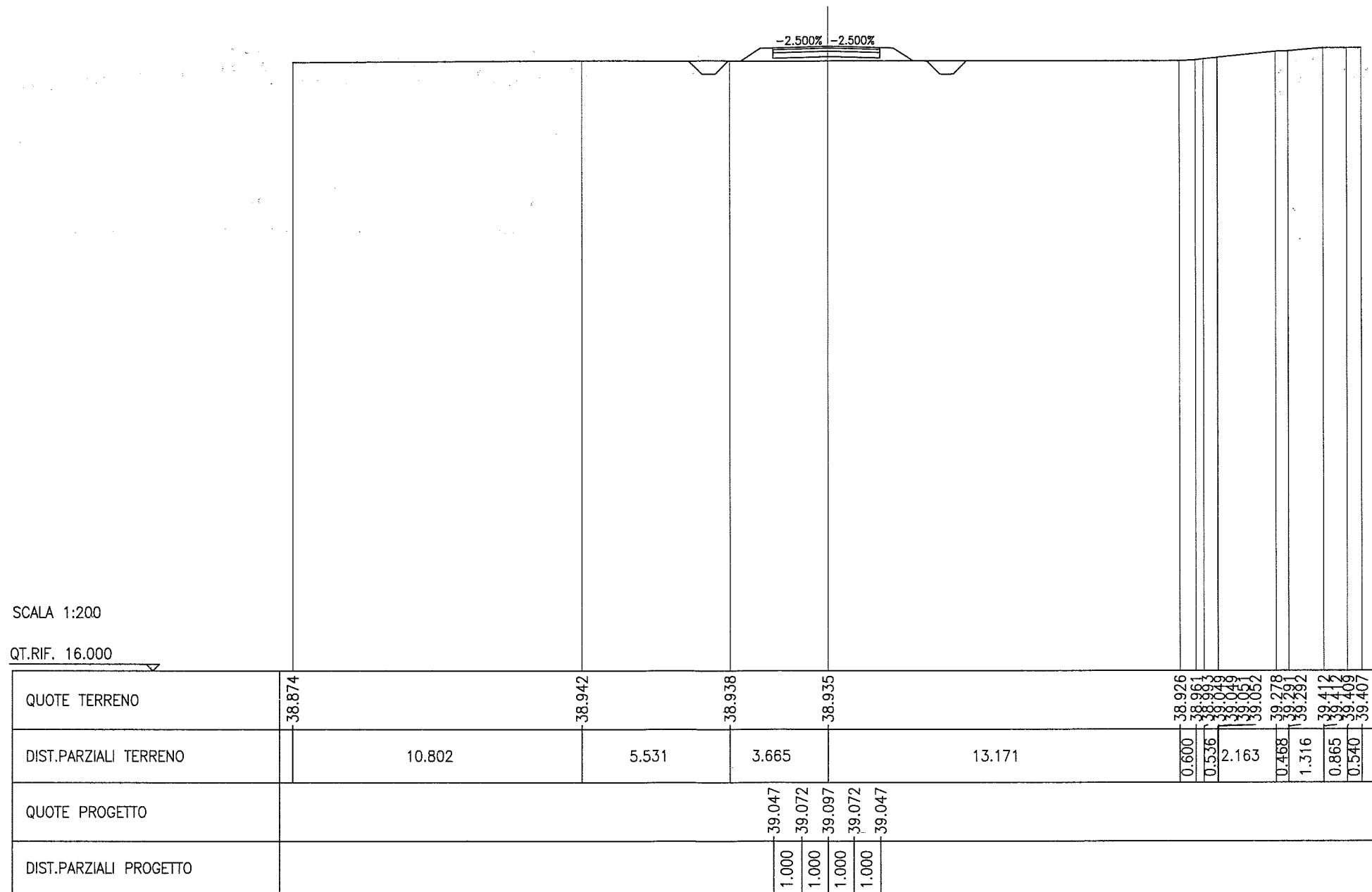
SCAVI E BONIFICHE	
FOSSO	0.999 mq
RILEVATI	
RILEVATO	0.478 mq
TERRENO VEGETALE	2.675 m
SOVRASTRUTTURA STRADALE	
STRATO DI BINDER	4.000 m
STRATO DI BASE	4.000 m
STRATO DI FONDAZIONE	0.800 mq

SEZIONE N. : 22
 QT. PROGETTO : 39.494
 DIST.PROG. : 420.000
 DIST.PREC. : 20.000
 DIST.SUCC. : 20.000



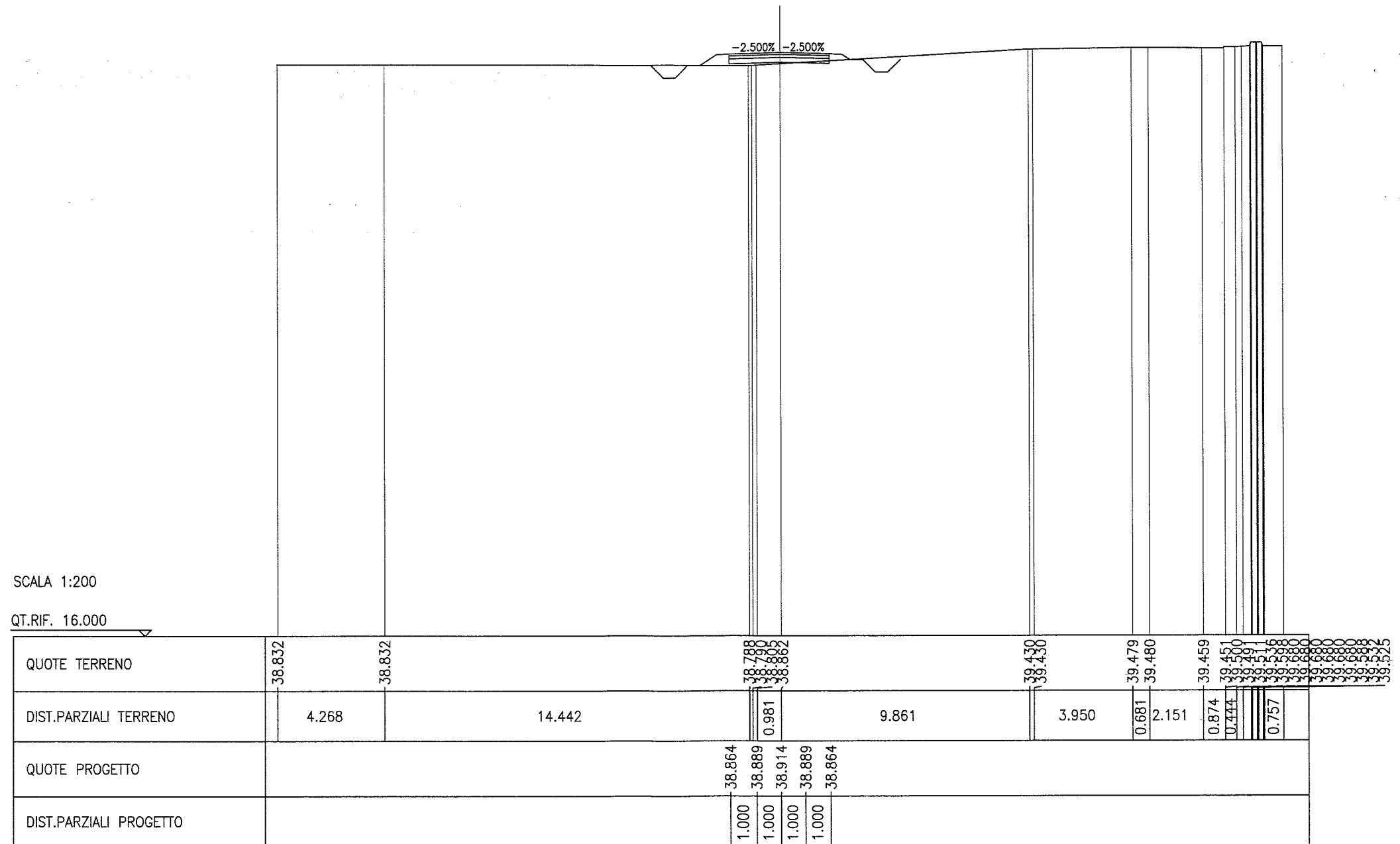
SCAVI E BONIFICHE	
FOSSO	1,003 mq
RILEVATI	
RILEVATO	0,547 mq
TERRENO VEGETALE	2,738 m
SOVRASTRUTTURA STRADALE	
STRATO DI BINDER	4,000 m
STRATO DI BASE	4,000 m
STRATO DI FONDAZIONE	0,800 mq

SEZIONE N. : 23
 QT. PROGETTO : 39.487
 DIST.PROG. : 440.000
 DIST.PREC. : 20.000
 DIST.SUCC. : 20.000



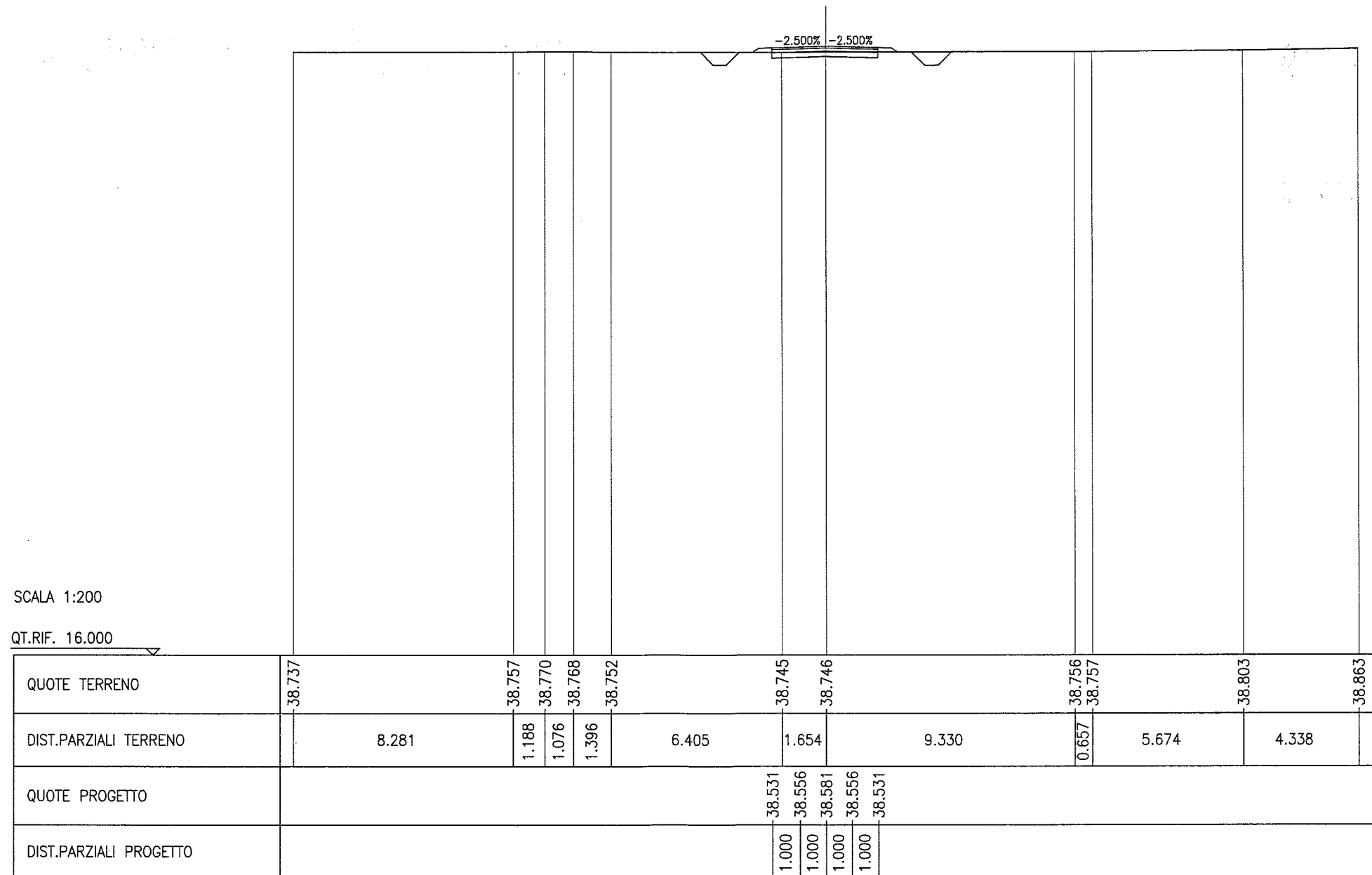
SCAVI E BONIFICHE	
STERRO	0.076 mq
FOSSO	1.123 mq
RILEVATI	
RILEVATO	0.173 mq
TERRENO VEGETALE	2.172 m
SOVRASTRUTTURA STRADALE	
STRATO DI BINDER	4.000 m
STRATO DI BASE	4.000 m
STRATO DI FONDAZIONE	0.800 mq

SEZIONE N. : 24
 QT. PROGETTO : 39.304
 DIST.PROG. : 460.000
 DIST.PREC. : 20.000
 DIST.SUCC. : 20.000



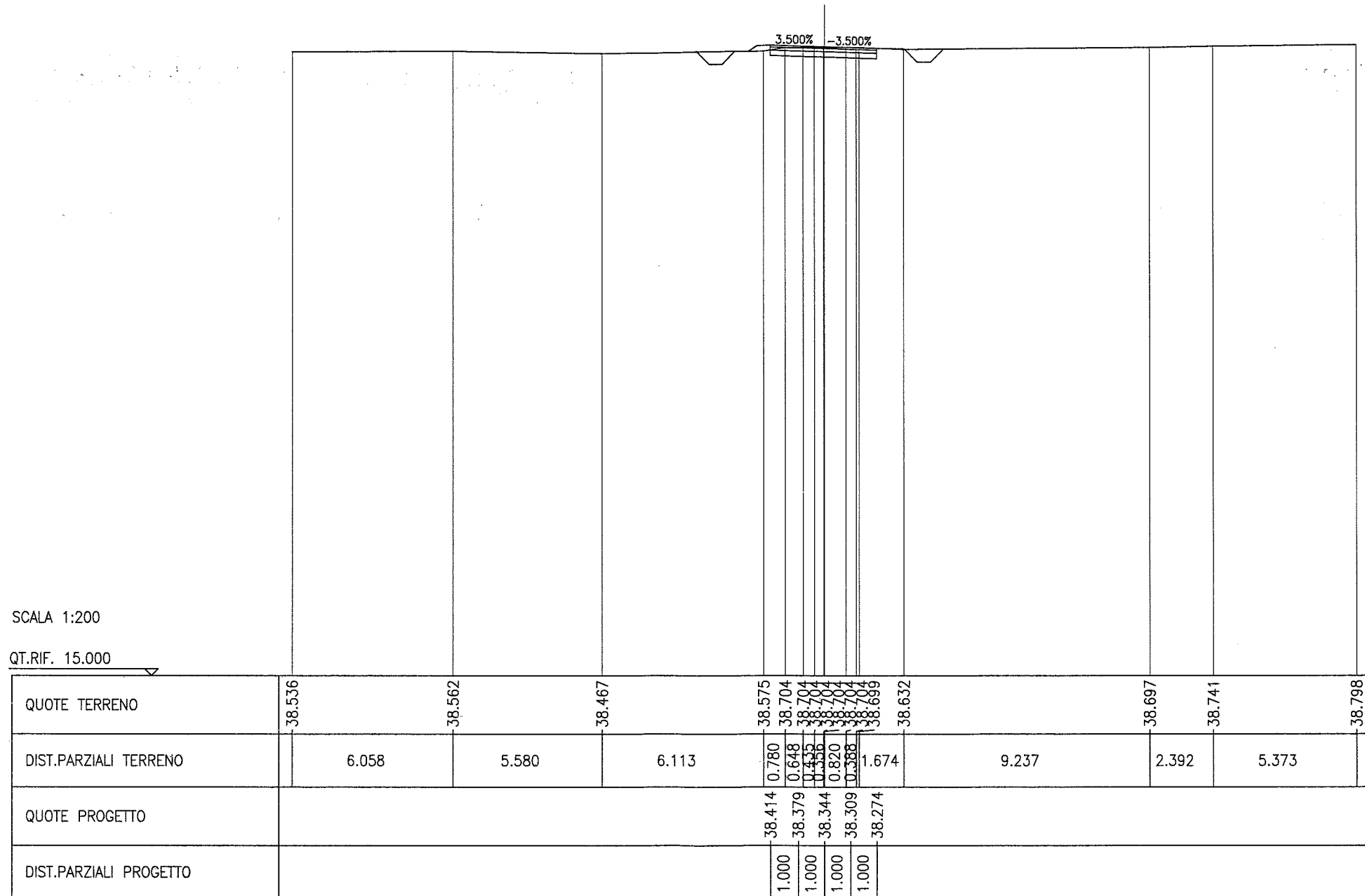
SCAVI E BONIFICHE	
STERRO	0.760 mq
FOSSO	1.004 mq
RILEVATI	
TERRENO VEGETALE	1.554 m
SOVRASTRUTTURA STRADALE	
STRATO DI BINDER	4.000 m
STRATO DI BASE	4.000 m
STRATO DI FONDAZIONE	0.800 mq

SEZIONE N. : 25
 QT. PROGETTO : 38.971
 DIST.PROG. : 480.000
 DIST.PREC. : 20.000
 DIST.SUCC. : 20.000



SCAVI E BONIFICHE	
STERRO	1.406 mq
FOSSO	0.955 mq
RILEVATI	
TERRENO VEGETALE	1.409 m
SOVRASTRUTTURA STRADALE	
STRATO DI BINDER	4.000 m
STRATO DI BASE	4.000 m
STRATO DI FONDAZIONE	0.800 mq

SEZIONE N. : 26
 QT. PROGETTO : 38.734
 DIST.PROG. : 500.000
 DIST.PREC. : 20.000
 DIST.SUCC. : 7.308



SCAVI E BONIFICHE	
STERRO	1,612 mq
FOSSO	0,994 mq
RILEVATI	
TERRENO VEGETALE	1,205 m
SOVRASTRUTTURA STRADALE	
STRATO DI BINDER	4,000 m
STRATO DI BASE	4,000 m
STRATO DI FONDAZIONE	0,800 mq

SEZIONE N. : 27
 QT. PROGETTO : 38.732
 DIST.PROG. : 507.308
 DIST.PREC. : 7.308

