

Committente:



AUTOCAMIONALE DELLA CISA S.P.A.

Via Camboara 26/A - Frazione Ponte Taro - 43015 NOCETO (PR)

Impresa Esecutrice:



**AUTOSTRADA DELLA CISA A15
RACCORDO AUTOSTRADALE A15/A22
CORRIDOIO PLURIMODALE TIRRENO-BRENNERO
RACCORDO AUTOSTRADALE FRA L' AUTOSTRADA DELLA CISA-FONTEVIVO (PR)
E L' AUTOSTRADA DEL BRENNERO-NOGAROLE ROCCA (VR). I LOTTO.**

C.U.P. G61B04000060008

C.I.G. 307068161E

PROGETTO ESECUTIVO

AUTOCAMIONALE DELLA CISA S.p.A.

Il Direttore TIBRE:

Il Responsabile del Procedimento:

Il Presidente:

IMPRESA PIZZAROTTI & C. S.p.A.

Il Direttore Tecnico:

IMPRESA PIZZAROTTI & C. S.p.A.

Il Responsabile di Progetto
Dot. Ing. Luca Bondanelli

Il Geologo:

PROGETTAZIONE DI:



A.T.I.: **idroesse**
engineering
MANDATARIA

ROKSOIL S.p.A.
MANDANTE

VIA
INGEGNERIA S.r.l.
MANDANTE

Il Progettista:

Ing. Fabio Nigrelli

Ordine degli Ingegneri della Provincia di Palermo n. 3581

Coordinatore per la Sicurezza in fase di Progettazione:

Ing. Giovanni Maria Cepparotti

Ordine degli Ingegneri della Provincia di Viterbo n. 392

Consulenza specialistica a cura di:

Progettista Responsabile Integrazione Prestazioni Specializzate:

Impresa Pizzarotti & C. S.p.A.

Ing. Pietro Mazzoli

Ordine degli Ingegneri della Provincia di Parma n. 821

Titolo Elaborato:

**Cantierizzazione
Viabilità
Pista di cantiere su sedime CS 07
Album Sezioni trasversali**

Data Emissione Progetto:

18/03/2014

Scala:

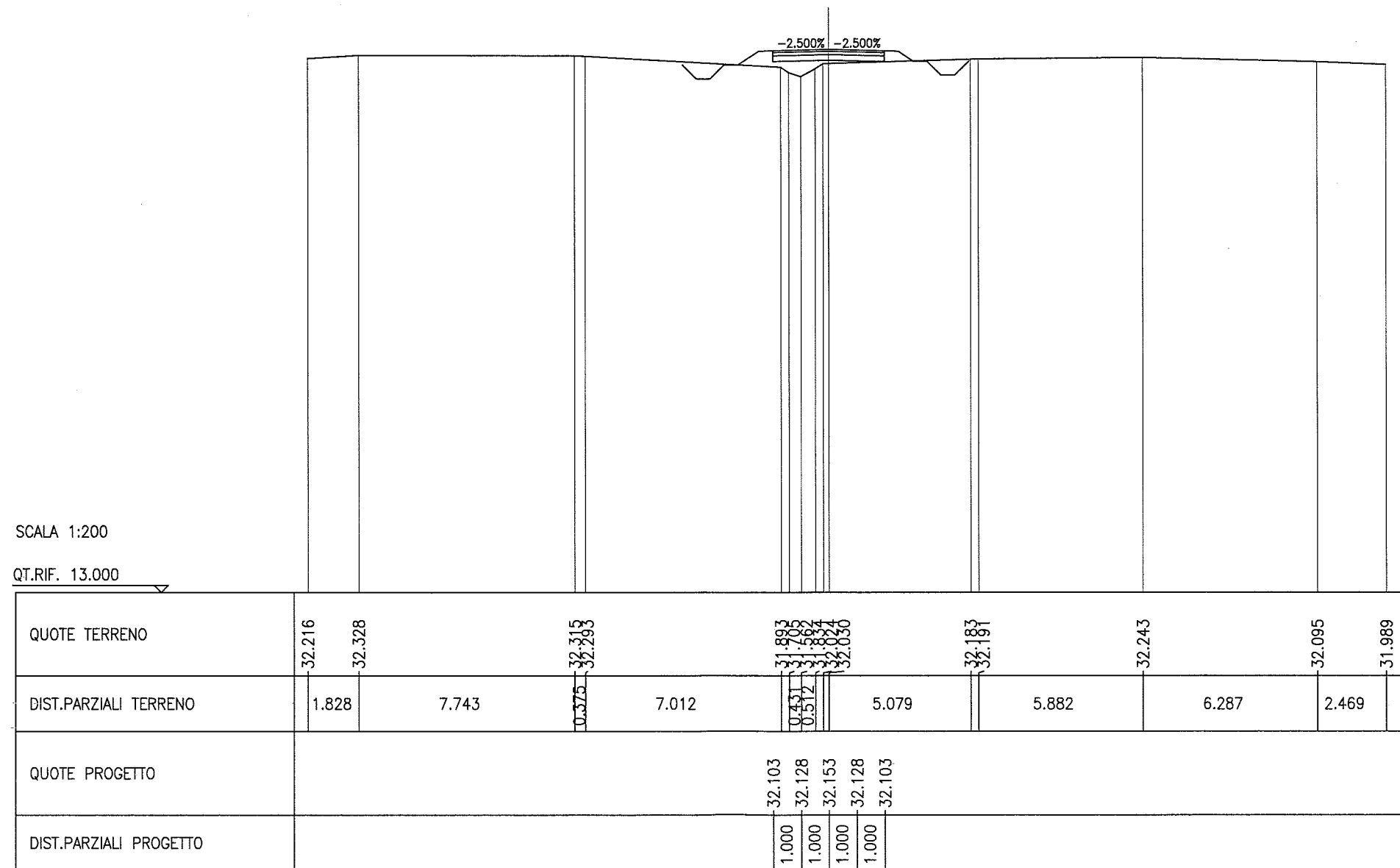
1:200

Identif. Elaborato:

N.RO IDENTIFICATIVO	CODICE COMMESSA	LOTTO	FASE	ENTE	AMBITO	CAT. OPERA	N.RO OPERA	PARTIE OPERA	TIPO DOC.	N.RO Progr. DOC.	REVISIONE
	RAAA	1	E	I	CN	CN	02	V	SZ	012	A
A	16/06/2014	RIEMMISSIONE PROGETTO ESECUTIVO				Y. ZORZI	F. NIGRELLI	MAZZOLI			
Rev.	Data	DESCRIZIONE REVISIONE				Redatto	Controllato	Approvato			

SCAVI E BONIFICHE	
FOSSO	1.178 mq
RILEVATI	
RILEVATO	0.803 mq
TERRENO VEGETALE	2.525 m
SOVRASTRUTTURA STRADALE	
STRATO DI BINDER	4.000 m
STRATO DI BASE	4.000 m
STRATO DI FONDAZIONE	0.800 mq

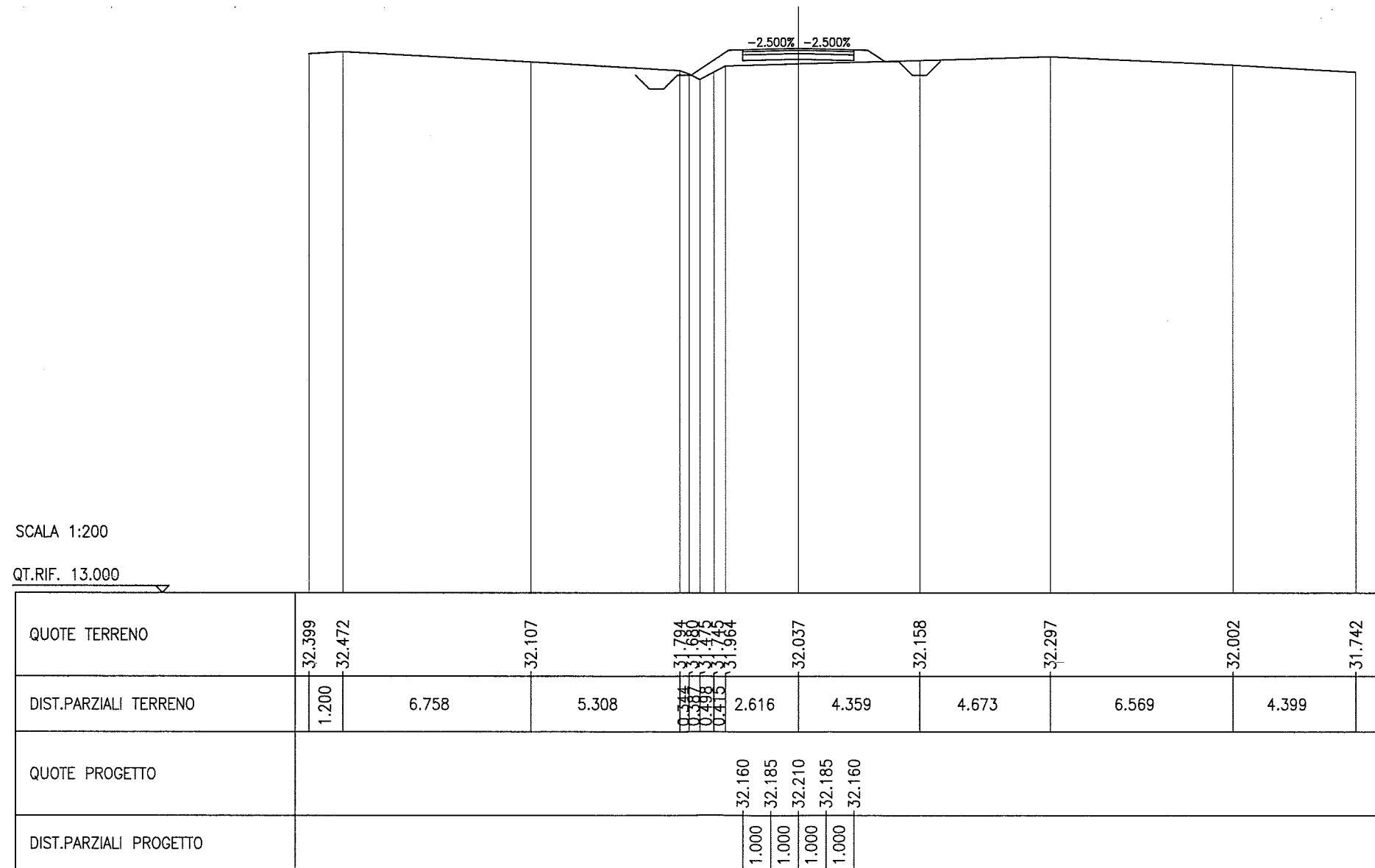
SEZIONE N. : 5
 QT. PROGETTO : 32.543
 DIST.PROG. : 25.000
 DIST.PREC. : 15.330
 DIST.SUCC. : 25.000



QUOTE TERRENO	32.216	32.328	32.315	32.293	31.893	31.705	31.824	32.030	32.183	32.181	32.243	32.095	31.989
DIST.PARZIALI TERRENO	1.828	7.743	0.375	7.012	0.431	0.512	1.000	5.079	5.882	6.287	2.469		
QUOTE PROGETTO					32.103	32.128	32.153	32.128	32.103				
DIST.PARZIALI PROGETTO					1.000	1.000	1.000	1.000					

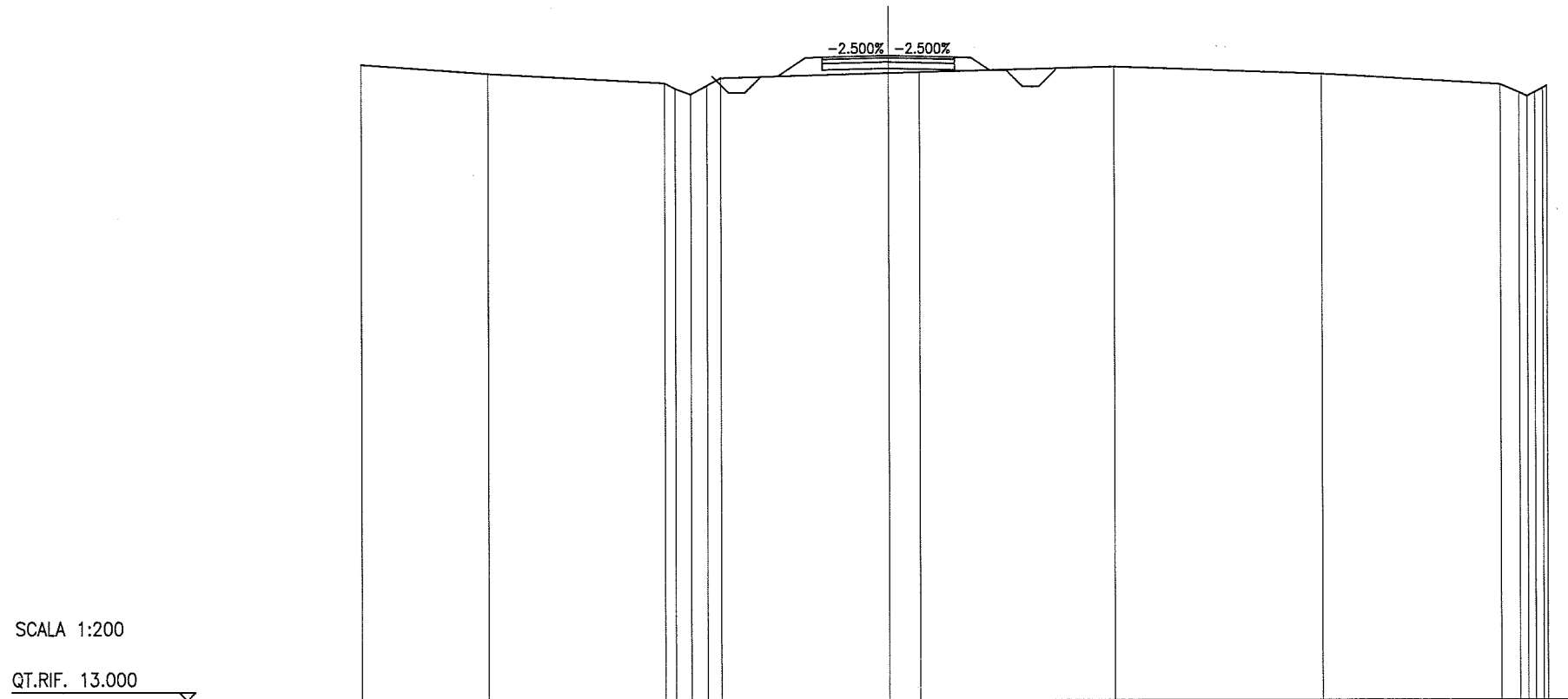
SCAVI E BONIFICHE	
FOSSO	1.414 mq
RILEVATI	
RILEVATO	0.594 mq
TERRENO VEGETALE	3.341 m
SOVRASTRUTTURA STRADALE	
STRATO DI BINDER	4.000 m
STRATO DI BASE	4.000 m
STRATO DI FONDAZIONE	0.800 mq

SEZIONE N. : 6
 QT. PROGETTO : 32.600
 DIST.PROG. : 50.000
 DIST.PREC. : 25.000
 DIST.SUCC. : 25.000



SCAVI E BONIFICHE	
FOSSO	1.014 mq
RILEVATI	
RILEVATO	0.480 mq
TERRENO VEGETALE	2.896 m
SOVRASTRUTTURA STRADALE	
STRATO DI BINDER	4.000 m
STRATO DI BASE	4.000 m
STRATO DI FONDAZIONE	0.800 mq

SEZIONE N. : 7
 QT. PROGETTO : 32.657
 DIST.PROG. : 75.000
 DIST.PREC. : 25.000
 DIST.SUCC. : 2.821



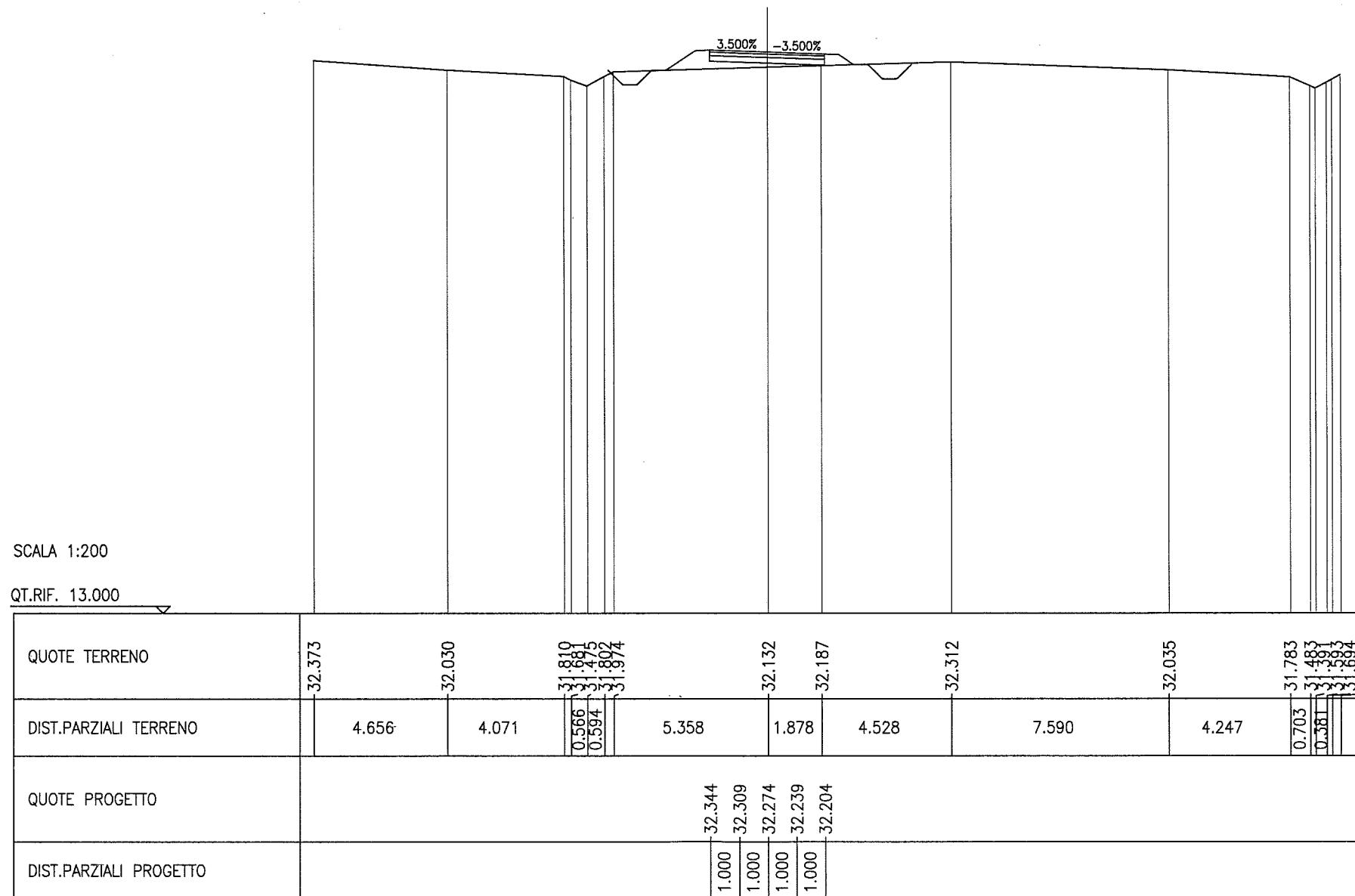
SCALA 1:200

QT.RIF. 13.000

QUOTE TERRENO	32.391	32.105	31.816 31.647 31.478 31.309 31.140	32.122 32.150	32.314	32.084	31.761 31.592 31.423 31.254 31.085		
DIST.PARZIALI TERRENO	3.874	5.348	0.470 0.493 0.416	5.088	0.925	5.926	6.277	5.455	0.580
QUOTE PROGETTO				32.217 32.242 32.267 32.242 32.217					
DIST.PARZIALI PROGETTO				1.000 1.000 1.000 1.000					

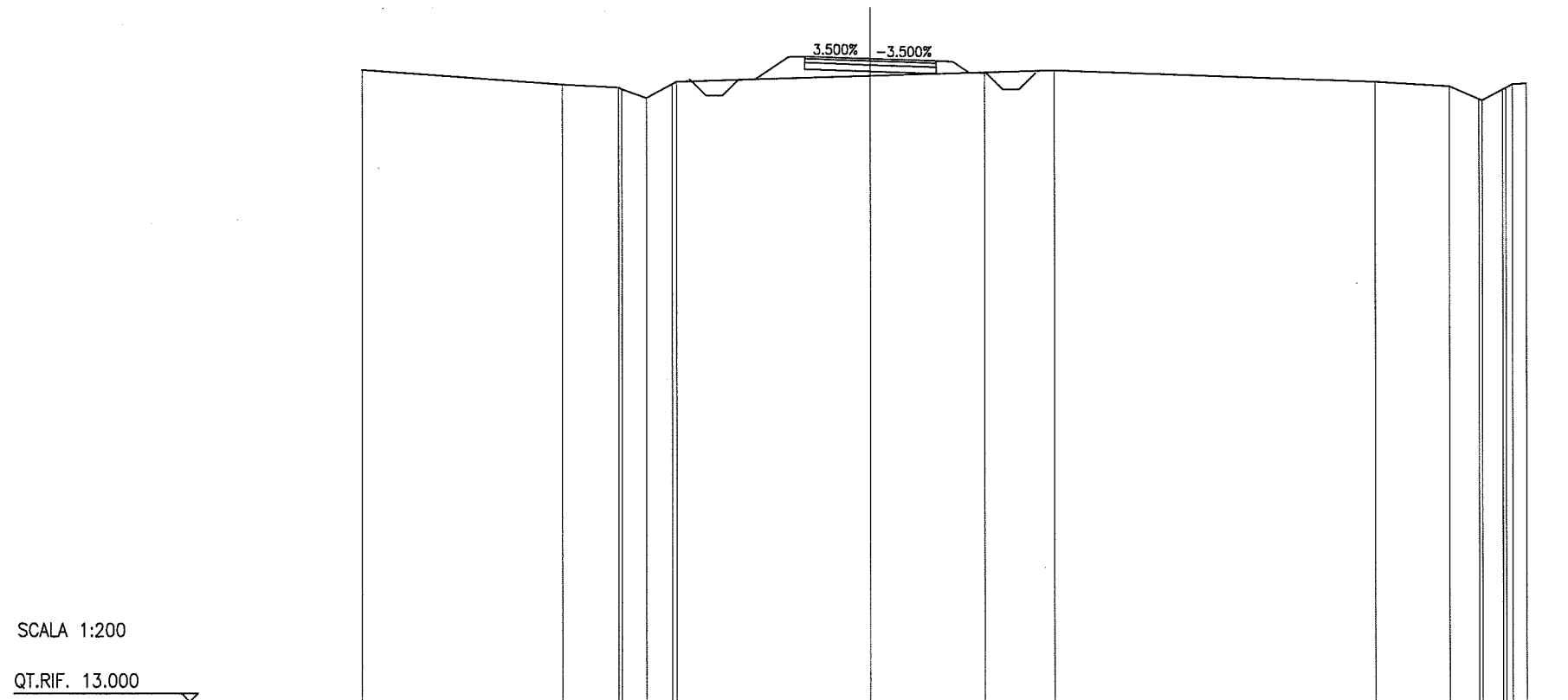
SCAVI E BONIFICHE	
FOSSO	1.009 mq
RILEVATI	
RILEVATO	0.569 mq
TERRENO VEGETALE	2.876 m
SOVRASTRUTTURA STRADALE	
STRATO DI BINDER	4.000 m
STRATO DI BASE	4.000 m
STRATO DI FONDAZIONE	0.800 mq

SEZIONE N. : 8
 QT. PROGETTO : 32.664
 DIST.PROG. : 77.821
 DIST.PREC. : 2.821
 DIST.SUCC. : 4.976



SCAVI E BONIFICHE	
FOSSO	1.011 mq
RILEVATI	
RILEVATO	0.542 mq
TERRENO VEGETALE	2.848 m
SOVRASTRUTTURA STRADALE	
STRATO DI BINDER	4.000 m
STRATO DI BASE	4.000 m
STRATO DI FONDAZIONE	0.800 mq

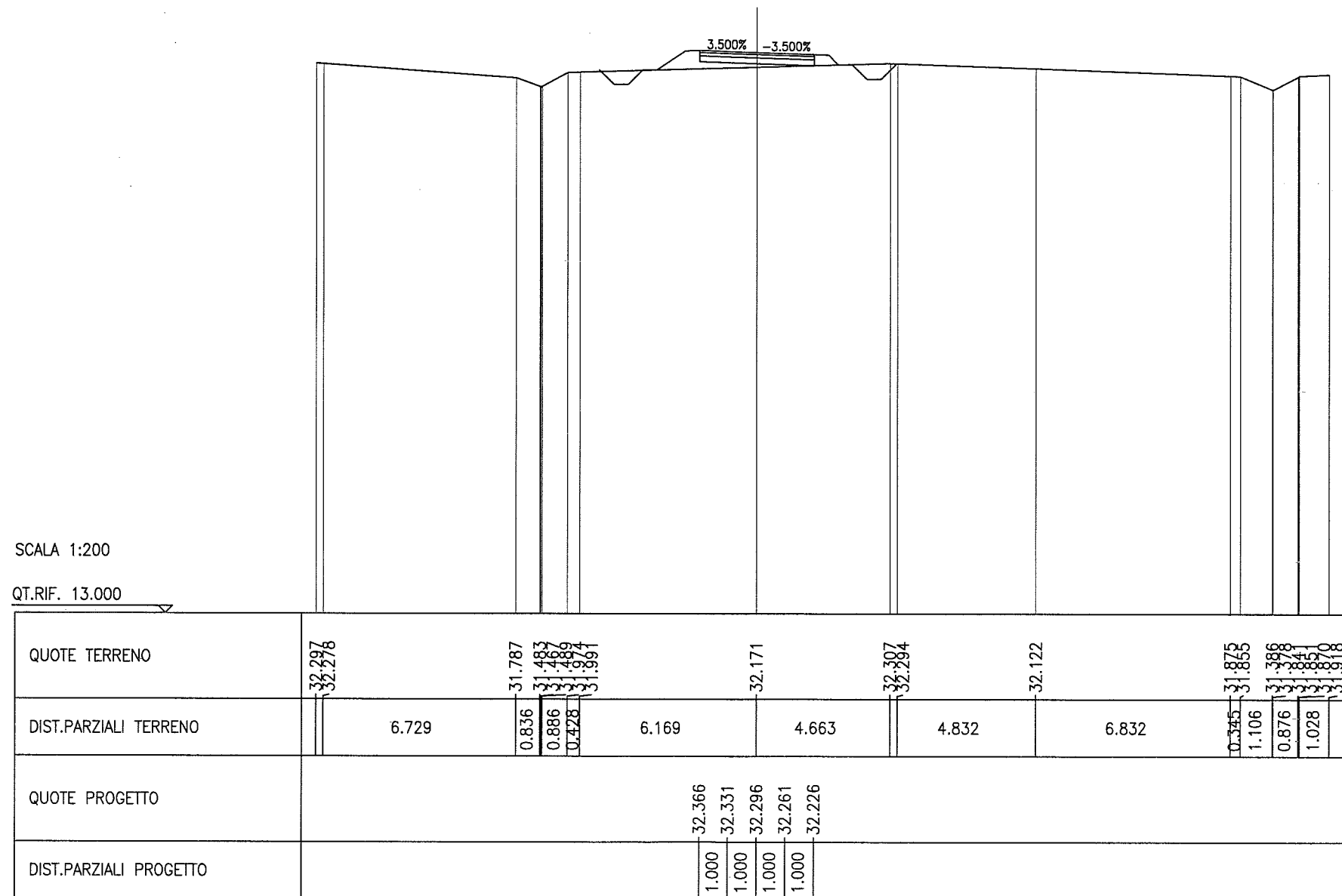
SEZIONE N. : 9
 QT. PROGETTO : 32.675
 DIST.PROG. : 82.797
 DIST.PREC. : 4.976
 DIST.SUCC. : 4.976



QUOTE TERRENO	32.339	31.890	31.798	31.743	31.478	31.991	31.976	32.149	32.251	32.309	31.954	31.819	31.435	31.389	31.776	31.666	31.802
DIST.PARZIALI TERRENO	6.090	1.717	0.743	0.779	5.912	3.470	2.114	9.769	2.289	0.903	0.627	0.627	0.427				
QUOTE PROGETTO						32.355	32.320	32.285	32.250	32.215							
DIST.PARZIALI PROGETTO						1.000	1.000	1.000	1.000								

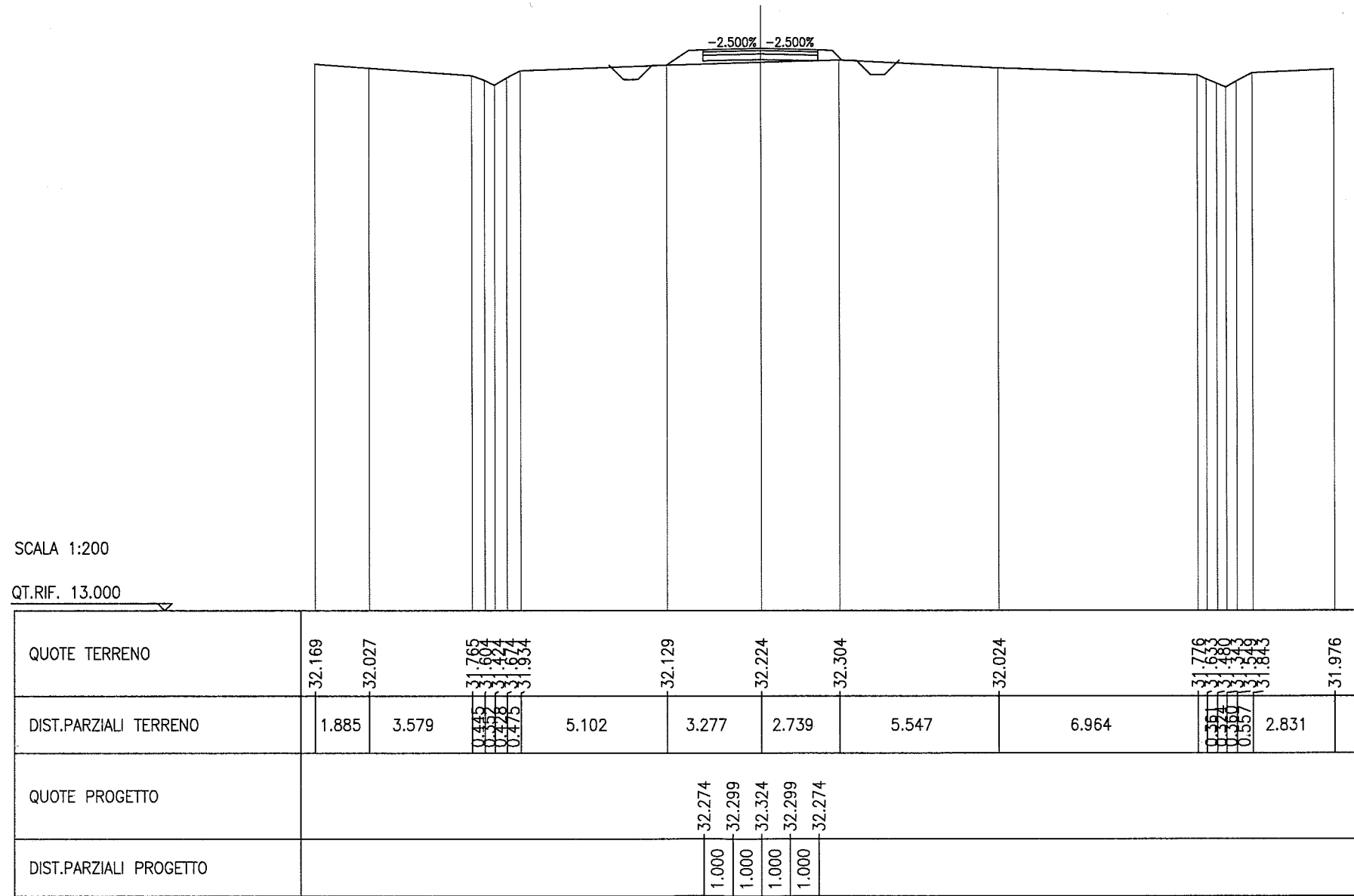
SCAVI E BONIFICHE	
FOSSO	1.011 mq
RILEVATI	
RILEVATO	0.501 mq
TERRENO VEGETALE	2.687 m
SOVRASTRUTTURA STRADALE	
STRATO DI BINDER	4.000 m
STRATO DI BASE	4.000 m
STRATO DI FONDAZIONE	0.800 mq

SEZIONE N. : 10
 QT. PROGETTO : 32.686
 DIST.PROG. : 87.773
 DIST.PREC. : 4.976
 DIST.SUCC. : 12.227



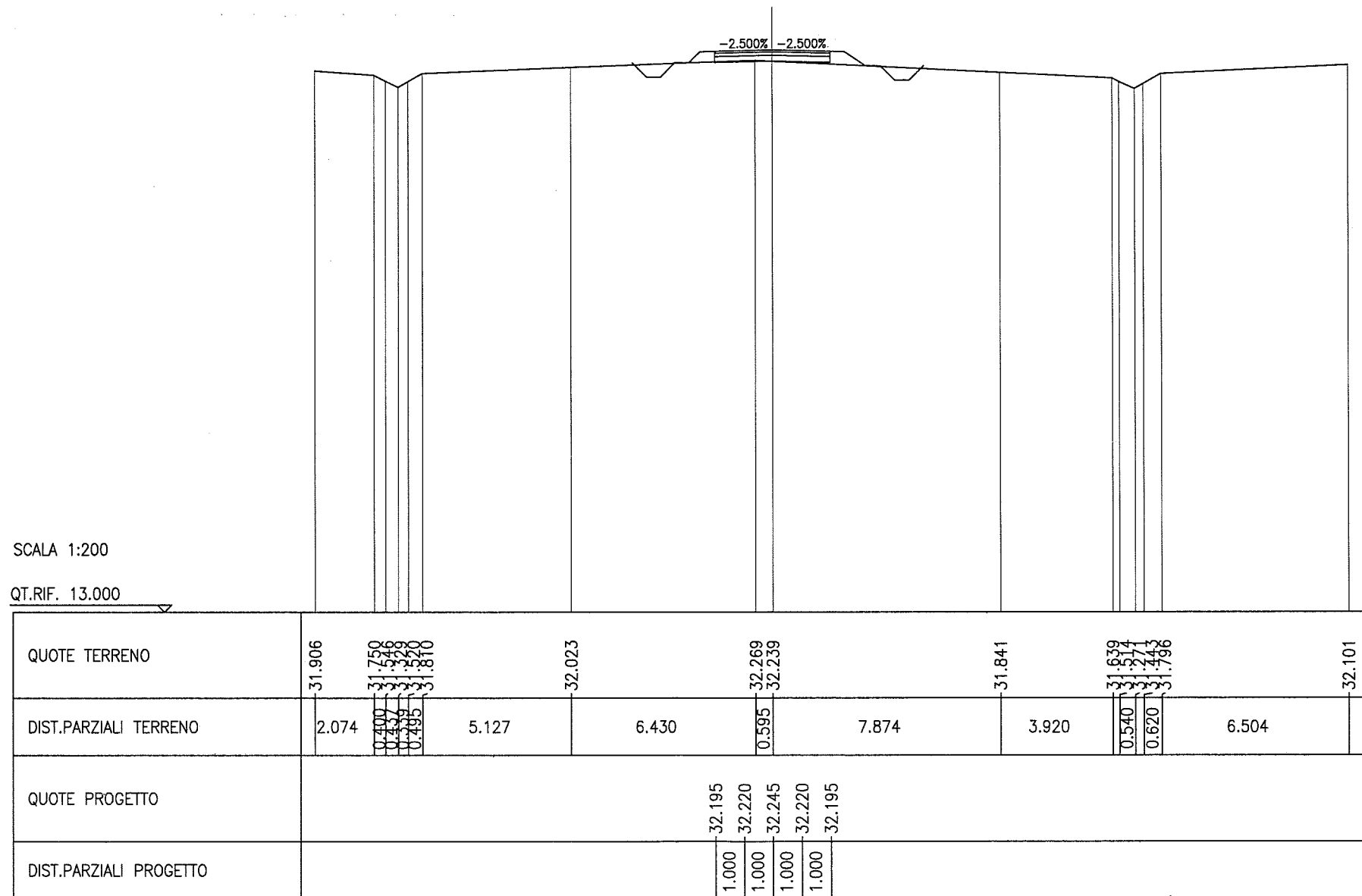
SCAVI E BONIFICHE	
SIERRO	0.001 mq
FOSSO	0.861 mq
RILEVATI	
RILEVATO	0.300 mq
TERRENO VEGETALE	2.417 m
SOVRASTRUTTURA STRADALE	
STRATO DI BINDER	4.000 m
STRATO DI BASE	4.000 m
STRATO DI FONDAZIONE	0.800 mq

SEZIONE N. : 11
 QT. PROGETTO : 32.714
 DIST.PROG. : 100.000
 DIST.PREC. : 12.227
 DIST.SUCC. : 25.000



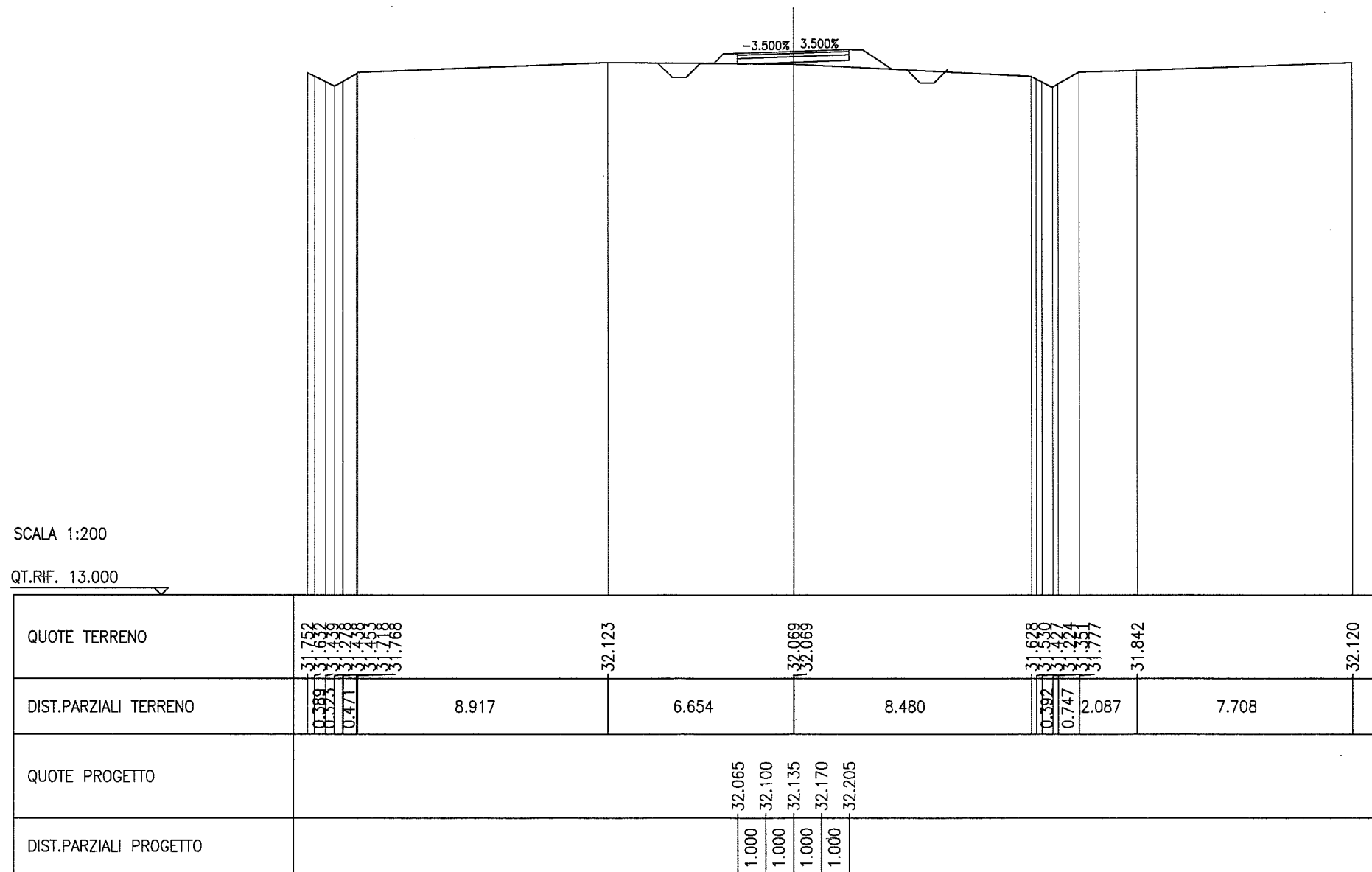
SCAVI E BONIFICHE	
STERRO	0.052 mq
FOSSO	0.864 mq
RILEVATI	
RILEVATO	0.063 mq
TERRENO VEGETALE	2.426 m
SOVRASTRUTTURA STRADALE	
STRATO DI BINDER	4.000 m
STRATO DI BASE	4.000 m
STRATO DI FONDAZIONE	0.800 mq

SEZIONE N. : 12
 QT. PROGETTO : 32.635
 DIST.PROG. : 125.000
 DIST.PREC. : 25.000
 DIST.SUCC. : 22.589



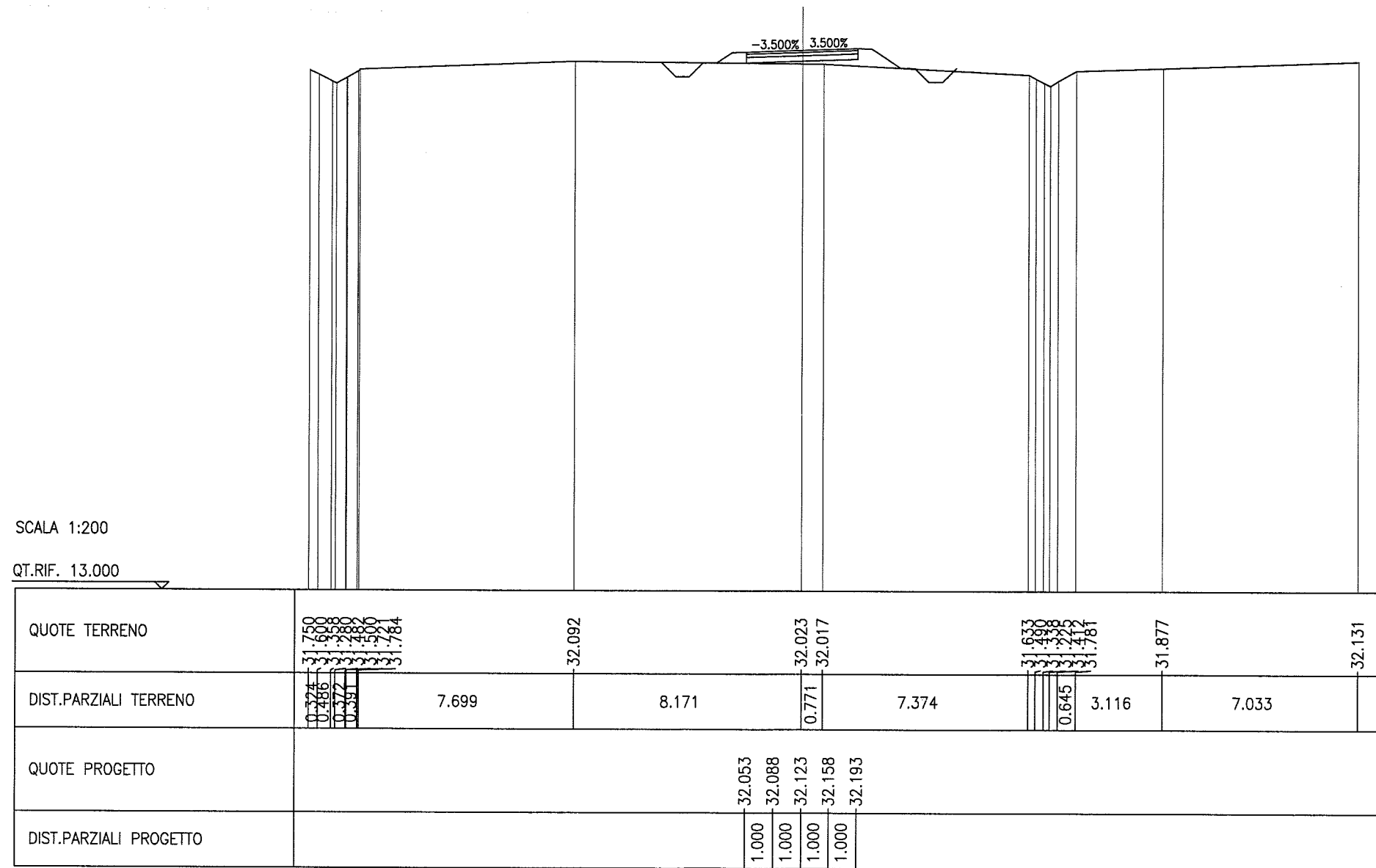
SCAVI E BONIFICHE	
SIERRO	0.005 mq
FOSSO	0.939 mq
RILEVATI	
RILEVATO	0.353 mq
TERRENO VEGETALE	2.725 m
SOVRASTRUTTURA STRADALE	
STRATO DI BINDER	4.000 m
STRATO DI BASE	4.000 m
STRATO DI FONDAZIONE	0.800 mq

SEZIONE N. : 13
 QT. PROGETTO : 32.525
 DIST.PROG. : 147.589
 DIST.PREC. : 22.589
 DIST.SUCC. : 2.411



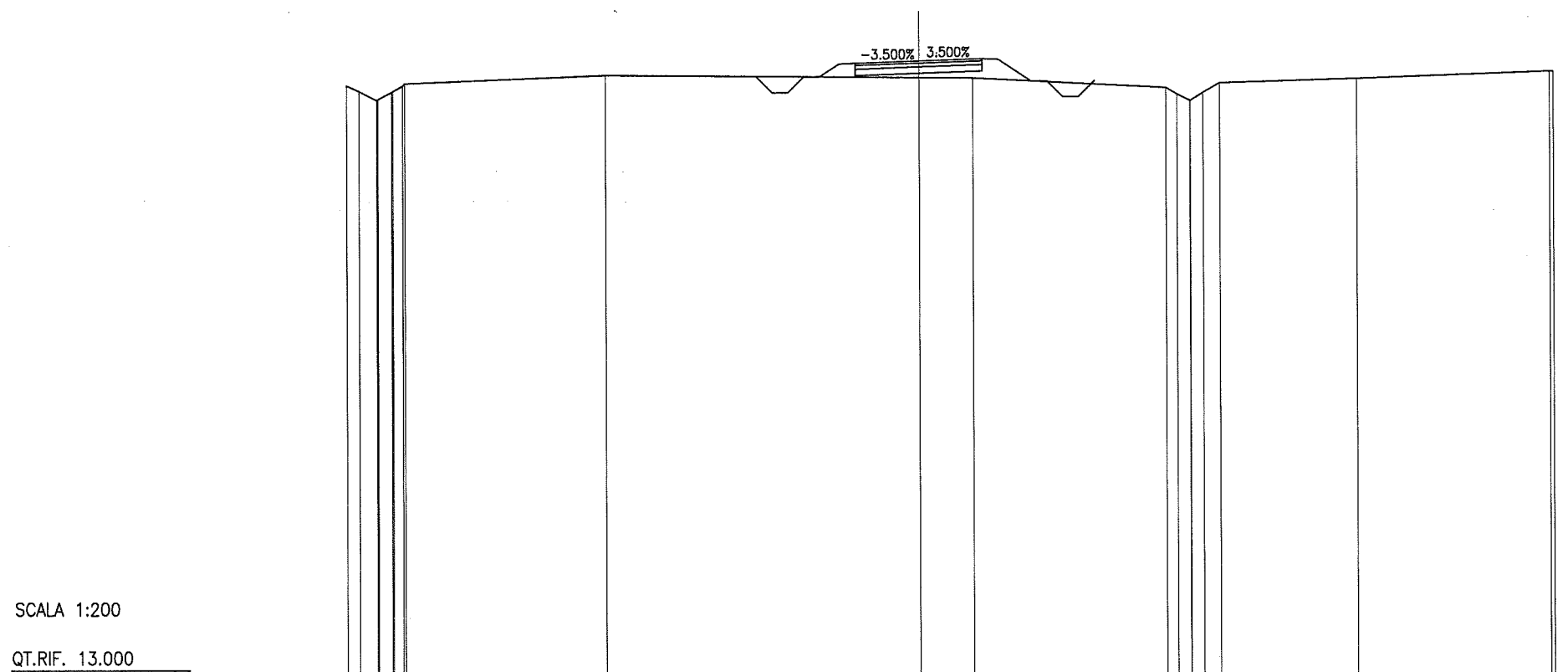
SCAVI E BONIFICHE	
FOSSO	0.939 mq
RILEVATI	
RILEVATO	0.431 mq
TERRENO VEGETALE	2.916 m
SOVRASTRUTTURA STRADALE	
STRATO DI BINDER	4.000 m
STRATO DI BASE	4.000 m
STRATO DI FONDAZIONE	0.800 mq

SEZIONE N. : 14
 QT. PROGETTO : 32.513
 DIST.PROG. : 150.000
 DIST.PREC. : 2.411
 DIST.SUCC. : 2.815



SCAVI E BONIFICHE	
FOSSO	0.941 mq
RILEVATI	
RILEVATO	0.558 mq
TERRENO VEGETALE	2.984 m
SOVRASTRUTTURA STRADALE	
STRATO DI BINDER	4.000 m
STRATO DI BASE	4.000 m
STRATO DI FONDAZIONE	0.800 mq

SEZIONE N. : 15
 QT. PROGETTO : 32.499
 DIST.PROG. : 152.815
 DIST.PREC. : 2.815
 DIST.SUCC. : 5.225



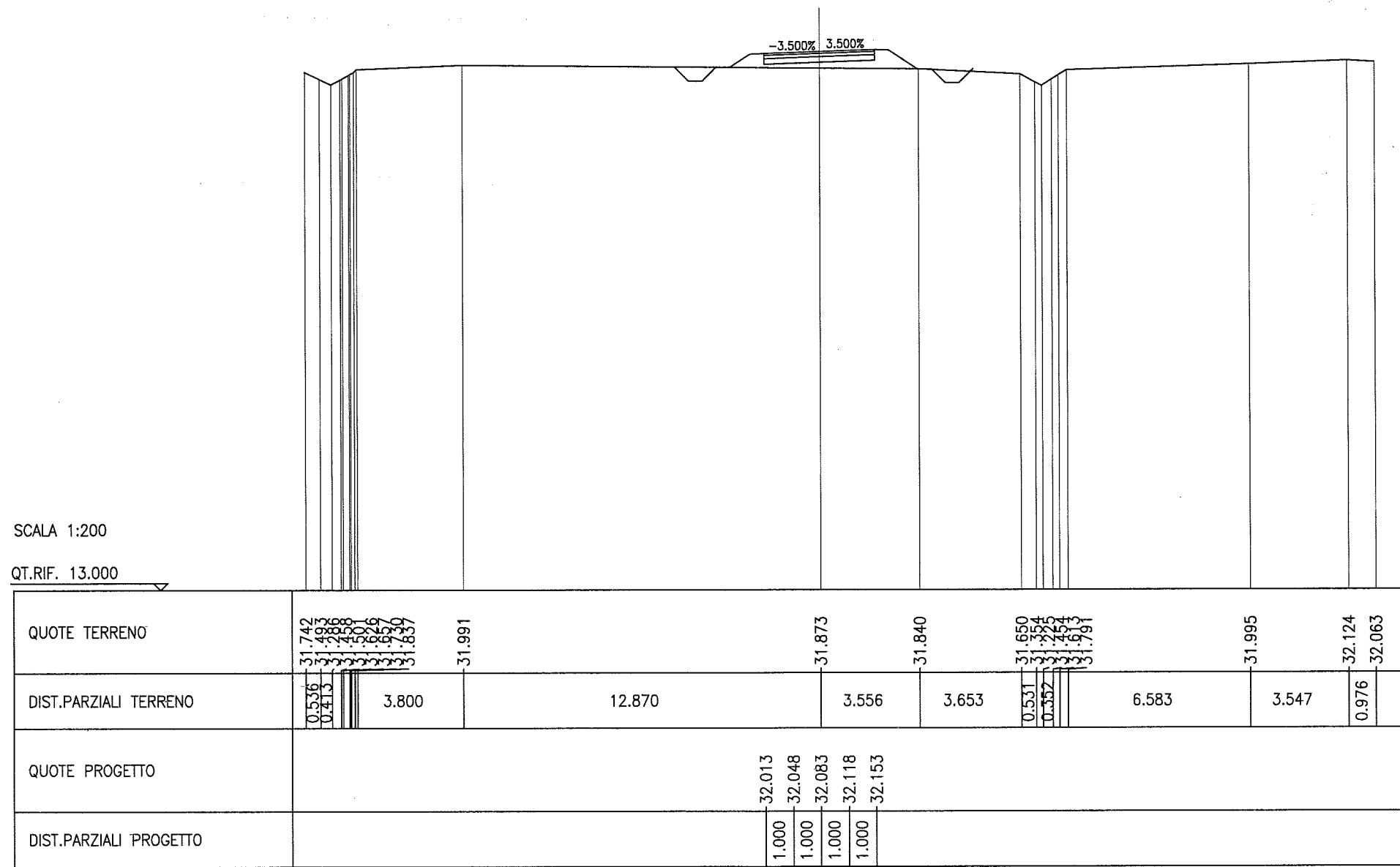
SCALA 1:200

QT.RIF. 13.000

QUOTE TERRENO	31.747		32.056		31.970	31.955		31.639		31.918		32.138		
DIST.PARZIALI TERRENO	0.398	0.563	0.282	0.423	6.307	9.878	1.700	6.078	0.398	0.563	0.282	0.423	4.324	6.084
QUOTE PROGETTO							32.039	32.074	32.109	32.144	32.179			
DIST.PARZIALI PROGETTO							1.000	1.000	1.000	1.000				

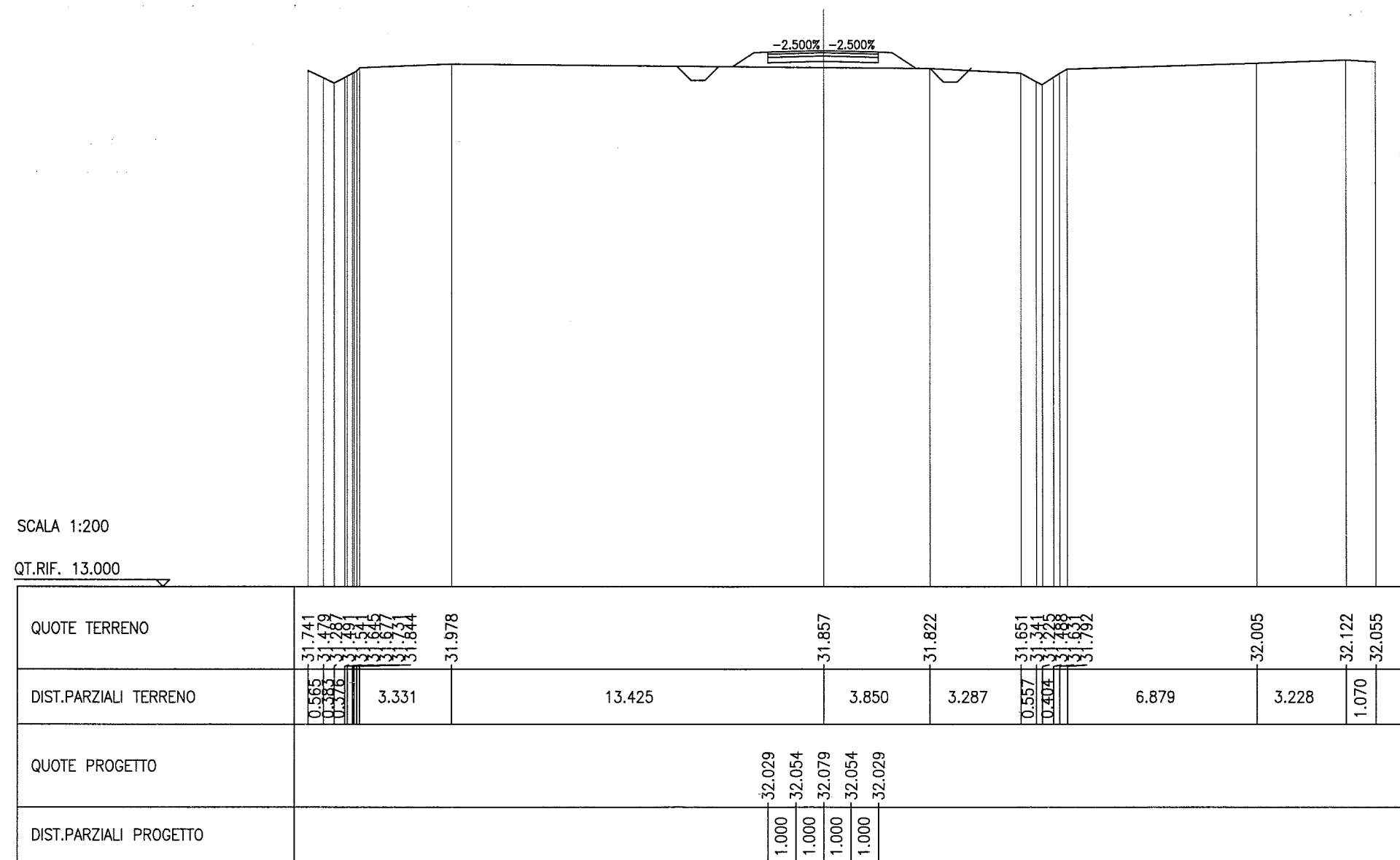
SCAVI E BONIFICHE	
FOSSO	0.941 mq
RILEVATI	
RILEVATO	0.841 mq
TERRENO VEGETALE	3.098 m
SOVRASTRUTTURA STRADALE	
STRATO DI BINDER	4.000 m
STRATO DI BASE	4.000 m
STRATO DI FONDAZIONE	0.800 mq

SEZIONE N. : 16
 QT. PROGETTO : 32.473
 DIST.PROG. : 158.040
 DIST.PREC. : 5.225
 DIST.SUCC. : 0.837



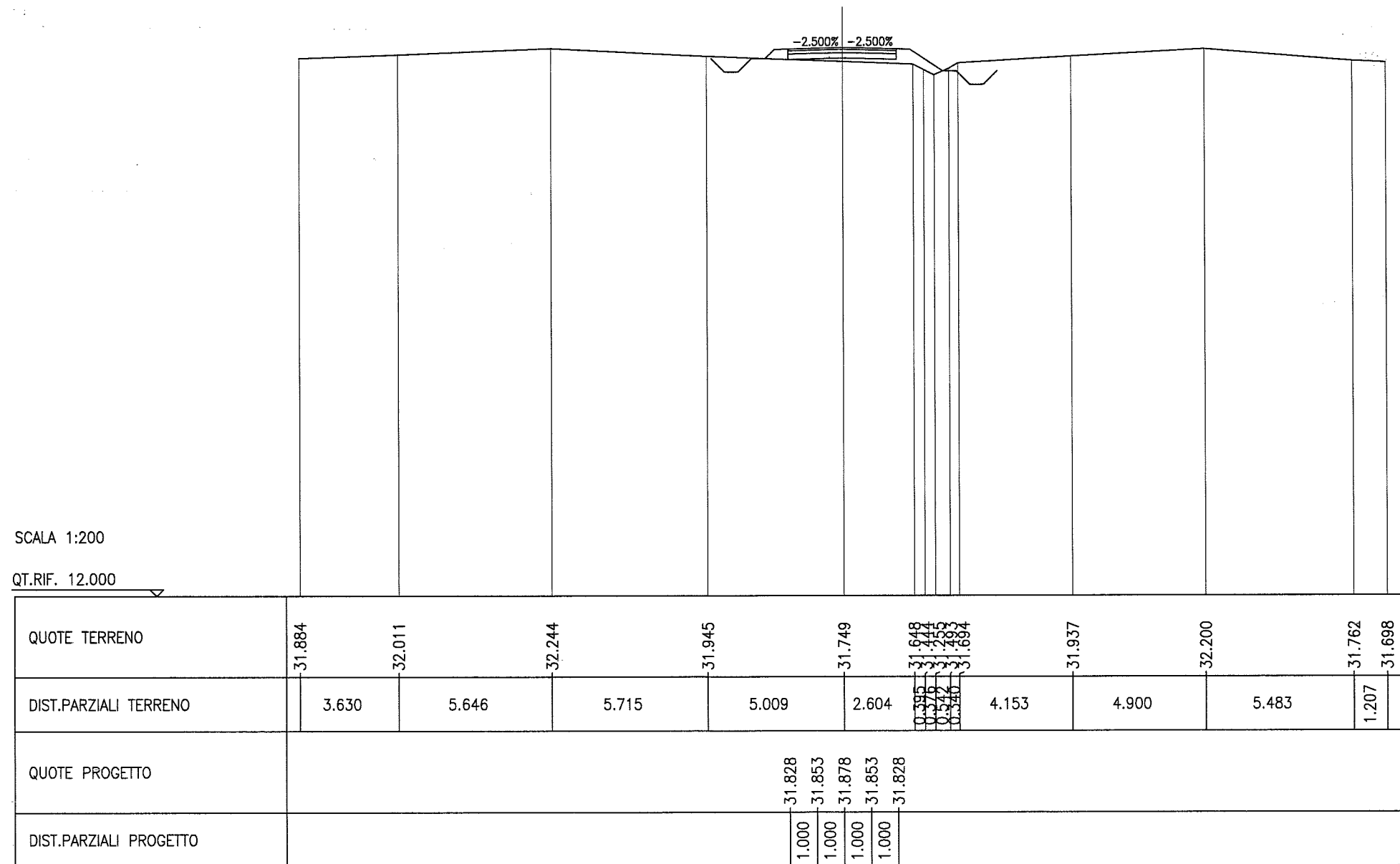
SCAVI E BONIFICHE	
FOSSO	0.959 mq
RILEVATI	
RILEVATO	0.788 mq
TERRENO VEGETALE	2.955 m
SOVRASTRUTTURA STRADALE	
STRATO DI BINDER	4.000 m
STRATO DI BASE	4.000 m
STRATO DI FONDAZIONE	0.800 mq

SEZIONE N. : 17
 QT. PROGETTO : 32.469
 DIST.PROG. : 158.877
 DIST.PREC. : 0.837
 DIST.SUCC. : 16.123



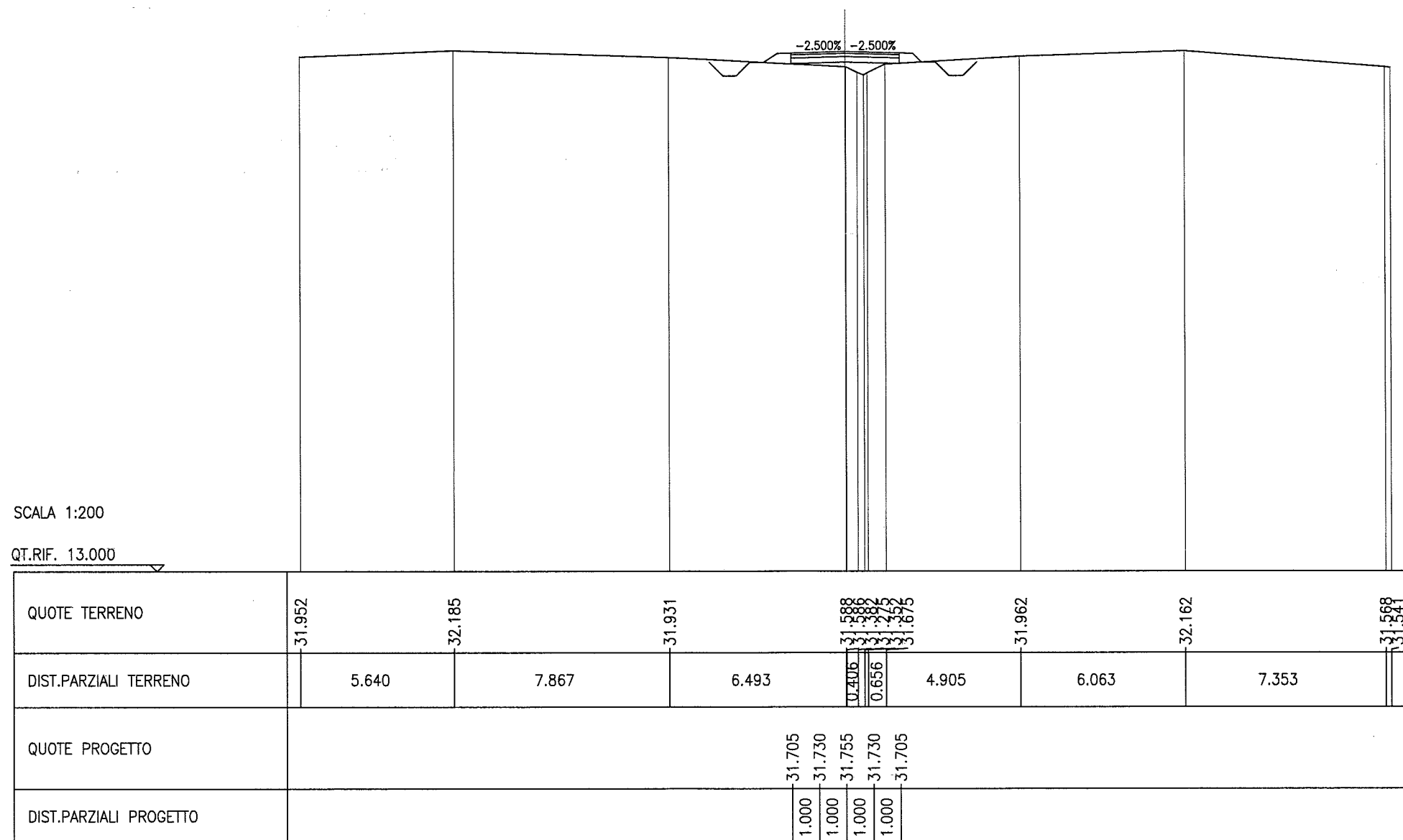
SCAVI E BONIFICHE	
FOSSO	1.648 mq
RILEVATI	
RILEVATO	0.415 mq
TERRENO VEGETALE	2.920 m
SOVRASTRUTTURA STRADALE	
STRATO DI BINDER	4.000 m
STRATO DI BASE	4.000 m
STRATO DI FONDAZIONE	0.800 mq

SEZIONE N. : 19
 QT. PROGETTO : 32.268
 DIST.PROG. : 200.000
 DIST.PREC. : 25.000
 DIST.SUCC. : 25.000



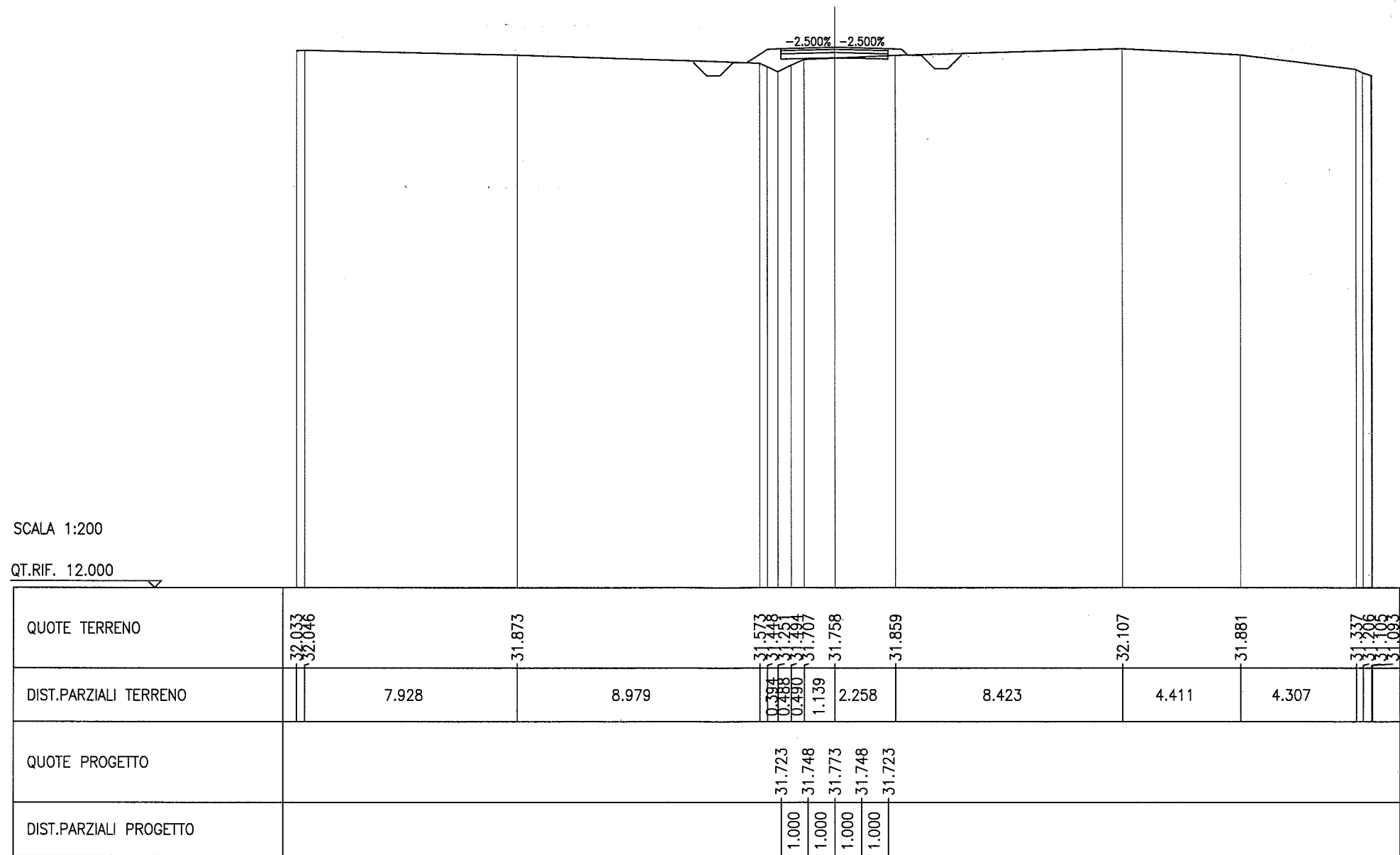
SCAVI E BONIFICHE	
FOSSO	1.225 mq
RILEVATI	
RILEVATO	0.597 mq
TERRENO VEGETALE	2.047 m
SOVRASTRUTTURA STRADALE	
STRATO DI BINDER	4.000 m
STRATO DI BASE	4.000 m
STRATO DI FONDAZIONE	0.800 mq

SEZIONE N. : 20
 QT. PROGETTO : 32.145
 DIST.PROG. : 225.000
 DIST.PREC. : 25.000
 DIST.SUCC. : 25.000



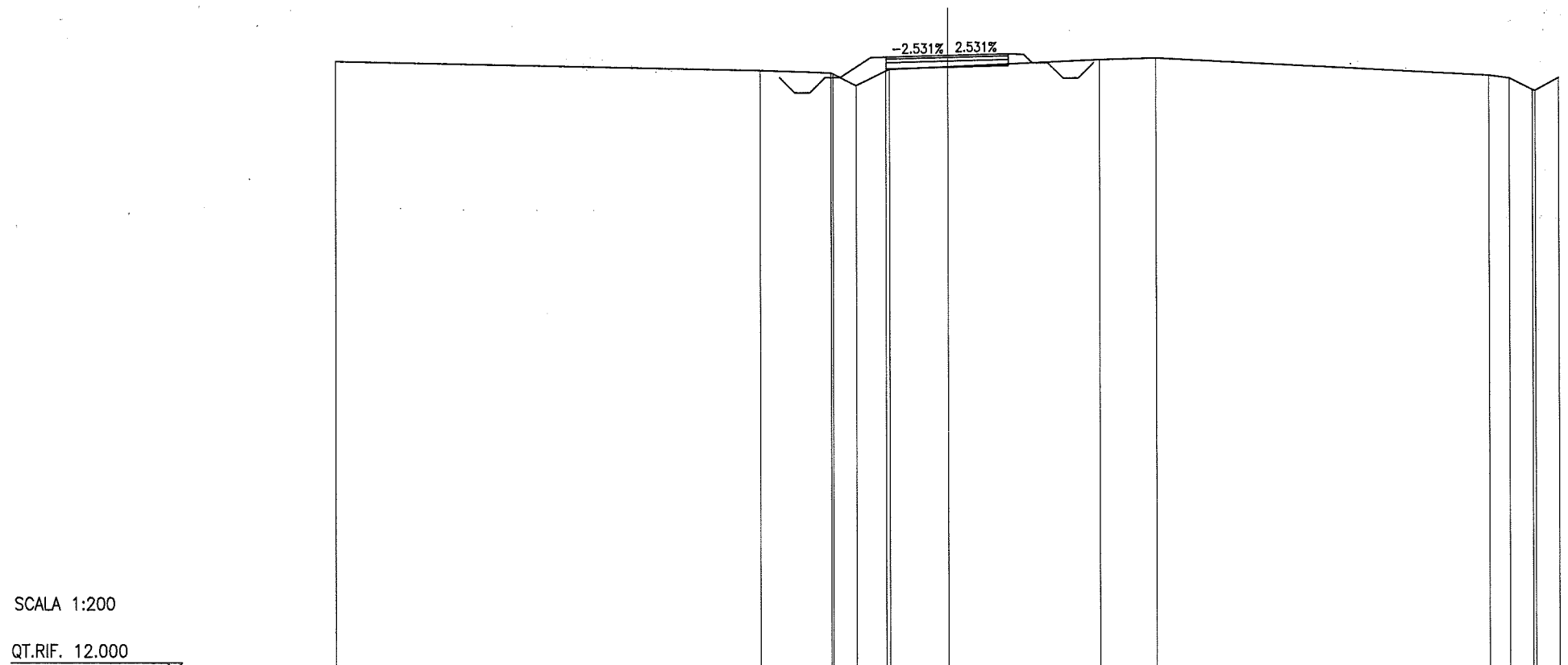
SCAVI E BONIFICHE	
STERRO	0.111 mq
FOSSO	1.127 mq
RILEVATI	
RILEVATO	0.220 mq
TERRENO VEGETALE	2.220 m
SOVRASTRUTTURA STRADALE	
STRATO DI BINDER	4.000 m
STRATO DI BASE	4.000 m
STRATO DI FONDAZIONE	0.800 mq

SEZIONE N. : 21
 QT. PROGETTO : 32.163
 DIST.PROG. : 250.000
 DIST.PREC. : 25.000
 DIST.SUCC. : 3.818



SCAVI E BONIFICHE	
STERRO	0.071 mq
FOSSO	1.425 mq
RILEVATI	
RILEVATO	0.019 mq
TERRENO VEGETALE	2.566 m
SOVRASTRUTTURA STRADALE	
STRATO DI BINDER	4.000 m
STRATO DI BASE	4.000 m
STRATO DI FONDAZIONE	0.800 mq

SEZIONE N. : 24
 QT. PROGETTO : 32.196
 DIST.PROG. : 261.571
 DIST.PREC. : 3.877
 DIST.SUCC. : 13.429



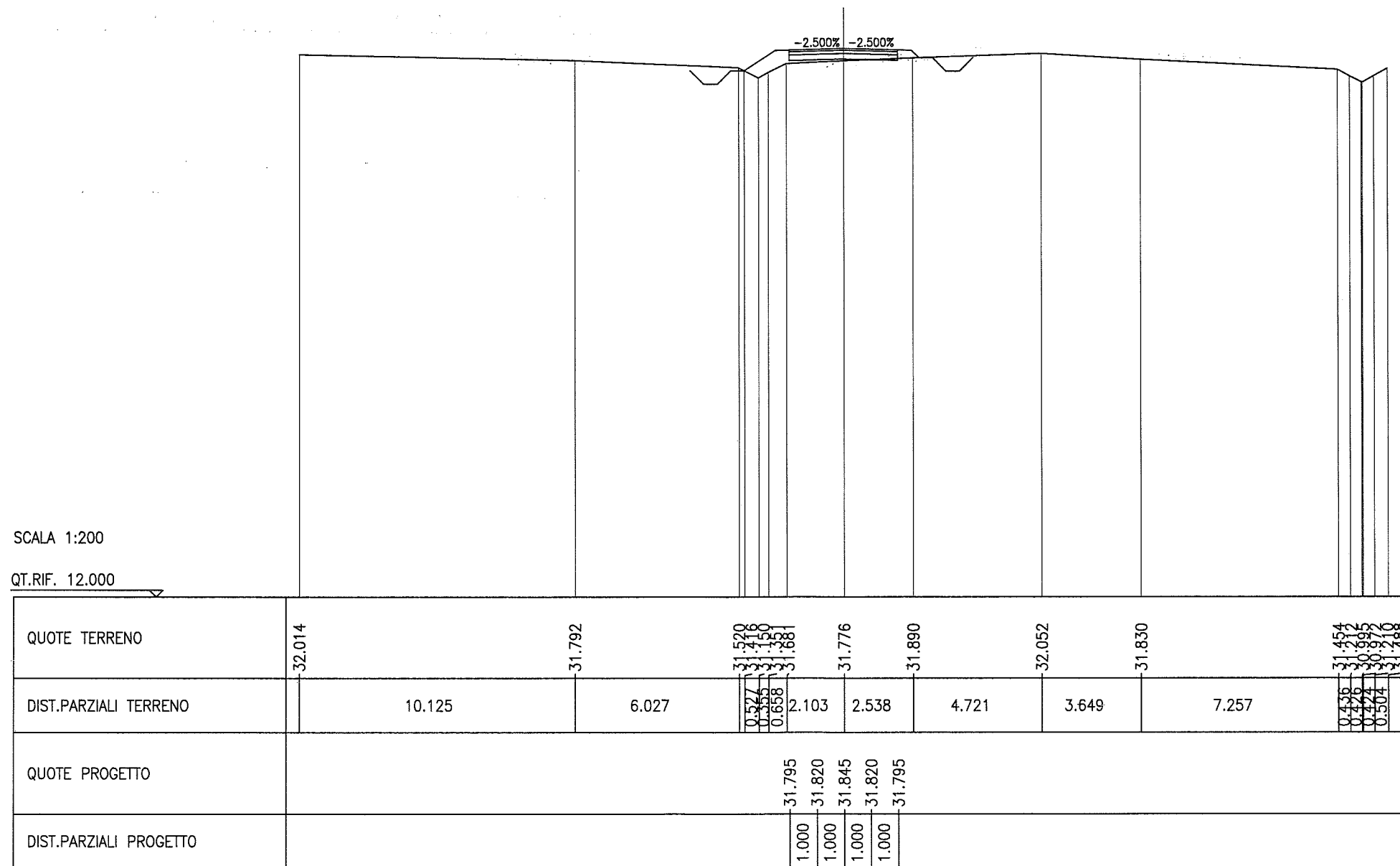
SCALA 1:200

QT.RIF. 12.000

QUOTE TERRENO	32.007		31.698	31.821	31.890	31.983	31.820		32.045	32.101		31.524	31.440	31.956	31.449
DIST.PARZIALI TERRENO		13.866	2.331	0.764	0.954	1.898	4.970		1.843		10.916	0.666	0.753	0.764	
QUOTE PROGETTO						31.756	31.781	31.806	31.832	31.857					
DIST.PARZIALI PROGETTO						1.000	1.000	1.000	1.000						

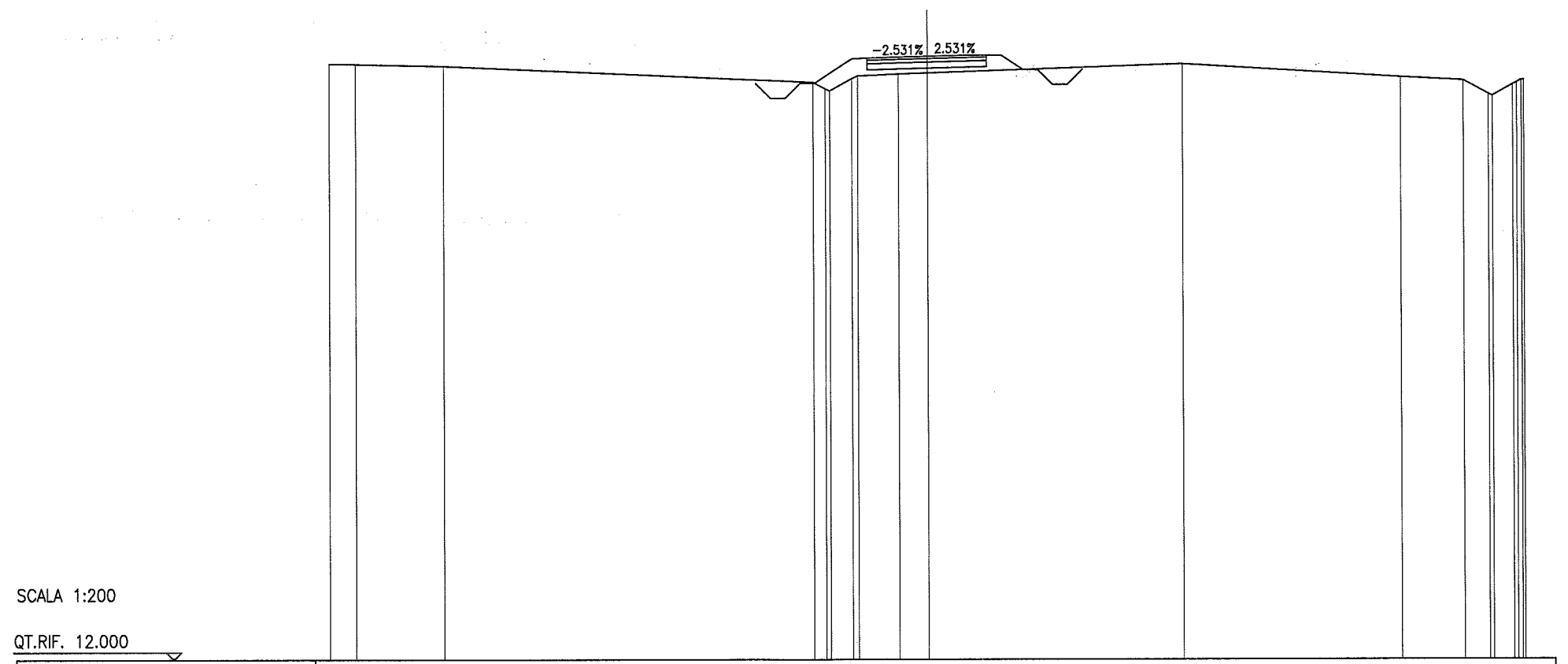
SCAVI E BONIFICHE	
SIERRO	0.036 mq
FOSSO	1.349 mq
RILEVATI	
RILEVATO	0.212 mq
TERRENO VEGETALE	2.739 m
SOVRASTRUTTURA STRADALE	
STRATO DI BINDER	4.000 m
STRATO DI BASE	4.000 m
STRATO DI FONDAZIONE	0.800 mq

SEZIONE N. : 25
 QT. PROGETTO : 32.235
 DIST.PROG. : 275.000
 DIST.PREC. : 13.429
 DIST.SUCC. : 8.987



SCAVI E BONIFICHE	
FOSSO	1.216 mq
RILEVATI	
RILEVATO	0.662 mq
TERRENO VEGETALE	3.347 m
SOVRASTRUTTURA STRADALE	
STRATO DI BINDER	4.000 m
STRATO DI BASE	4.000 m
STRATO DI FONDAZIONE	0.800 mq

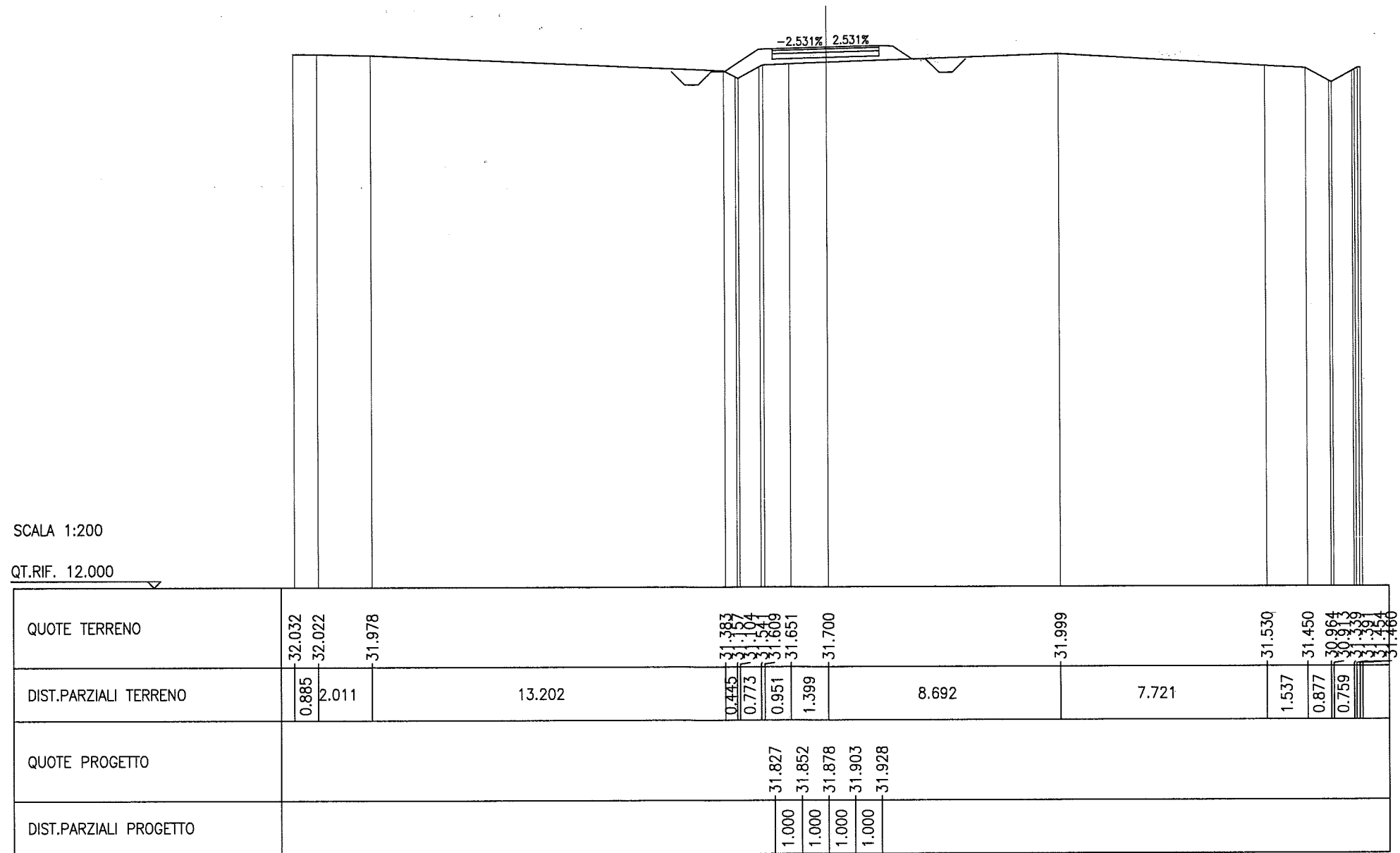
SEZIONE N. : 27
 QT. PROGETTO : 32.264
 DIST.PROG. : 285.193
 DIST.PREC. : 1.206
 DIST.SUCC. : 1.207



QUOTE TERRENO	32.031	32.021	31.957	31.598	31.185	31.109	31.521	31.616	31.677	31.710	32.005	31.559	31.450	30.988	30.819	31.307	31.267	31.460
DIST.PARZIALI TERRENO	0.870	2.937	12.389	0.419	0.728	1.345	0.969	8.555	7.324	2.101	0.834	0.680	0.307	0.169	0.169	0.169	0.169	0.169
QUOTE PROGETTO								31.824	31.849	31.874	31.900	31.925						
DIST.PARZIALI PROGETTO								1.000	1.000	1.000	1.000							

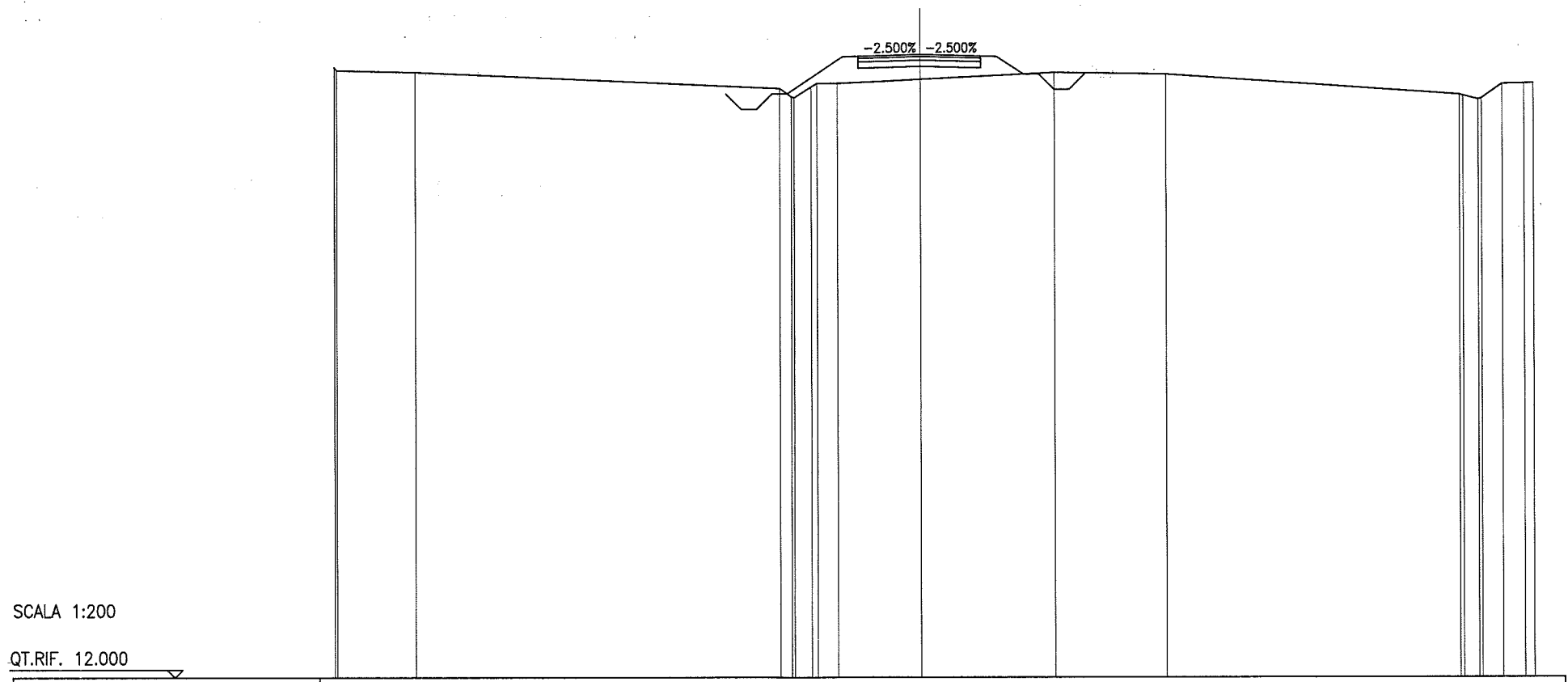
SCAVI E BONIFICHE	
FOSSO	1.205 mq
RILEVATI	
RILEVATO	0.713 mq
TERRENO VEGETALE	3.391 m
SOVRASTRUTTURA STRADALE	
STRATO DI BINDER	4.000 m
STRATO DI BASE	4.000 m
STRATO DI FONDAZIONE	0.800 mq

SEZIONE N. : 28
 QT. PROGETTO : 32.268
 DIST.PROG. : 286.400
 DIST.PREC. : 1.207
 DIST.SUCC. : 13.600



SCAVI E BONIFICHE	
FOSSO	1.470 mq
RILEVATI	
RILEVATO	1.580 mq
TERRENO VEGETALE	4.239 m
SOVRASTRUTTURA STRADALE	
STRATO DI BINDER	4.000 m
STRATO DI BASE	4.000 m
STRATO DI FONDAZIONE	0.800 mq

SEZIONE N. : 30
 QT. PROGETTO : 32.379
 DIST.PROG. : 325.000
 DIST.PREC. : 25.000
 DIST.SUCC. : 25.000



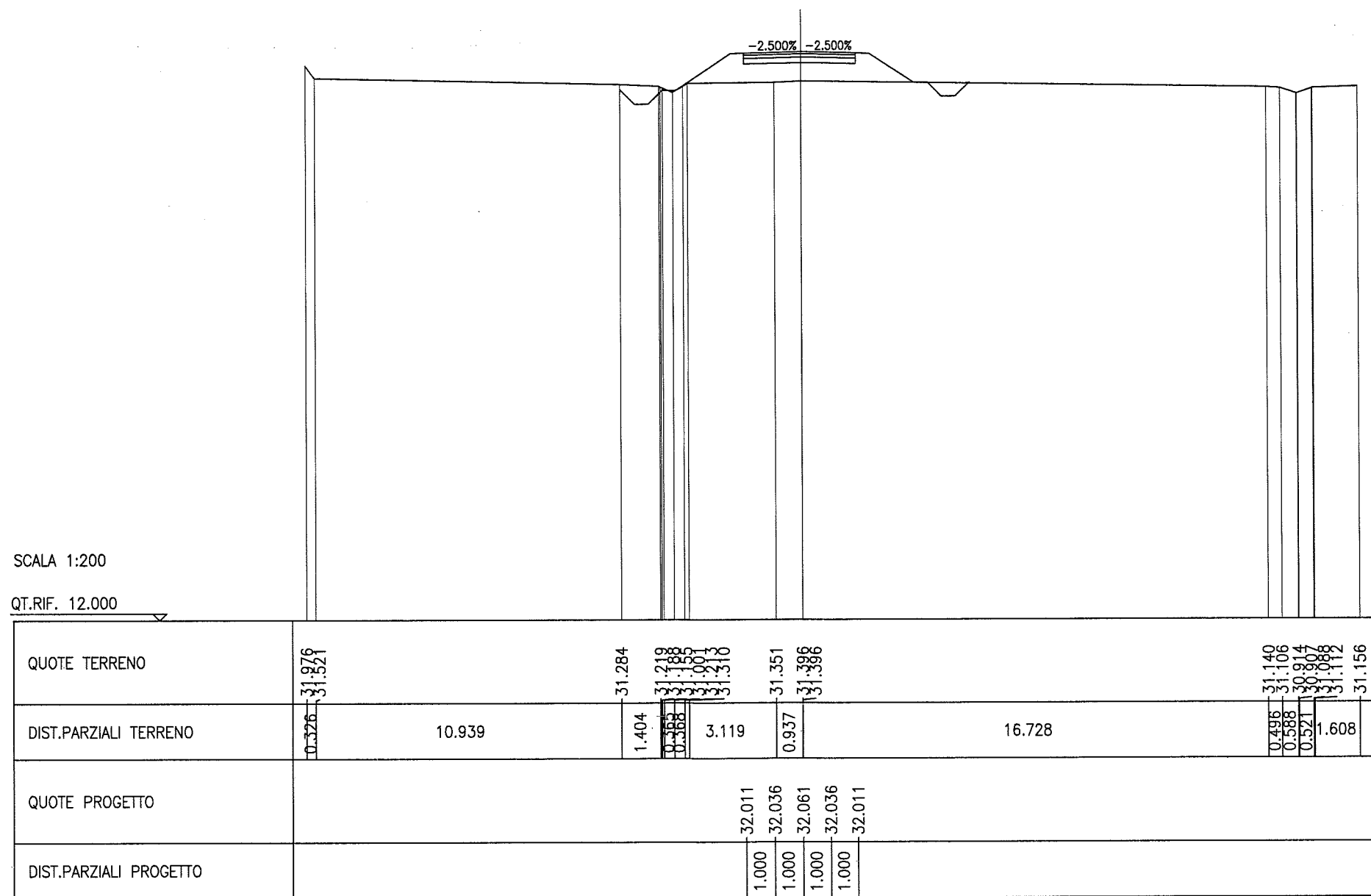
SCALA 1:200

QT.RIF. 12.000

QUOTE TERRENO	31.873	31.811		31.266	31.958	31.569	31.782	31.726	31.061	31.867	31.958	31.768	31.433
DIST.PARZIALI TERRENO	2.554		11.873	0.385	0.552	2.676	4.373	3.637	9.594	0.492	0.665	0.705	
QUOTE PROGETTO					31.939	31.964	31.989	31.964	31.939				
DIST.PARZIALI PROGETTO					1.000	1.000	1.000	1.000					

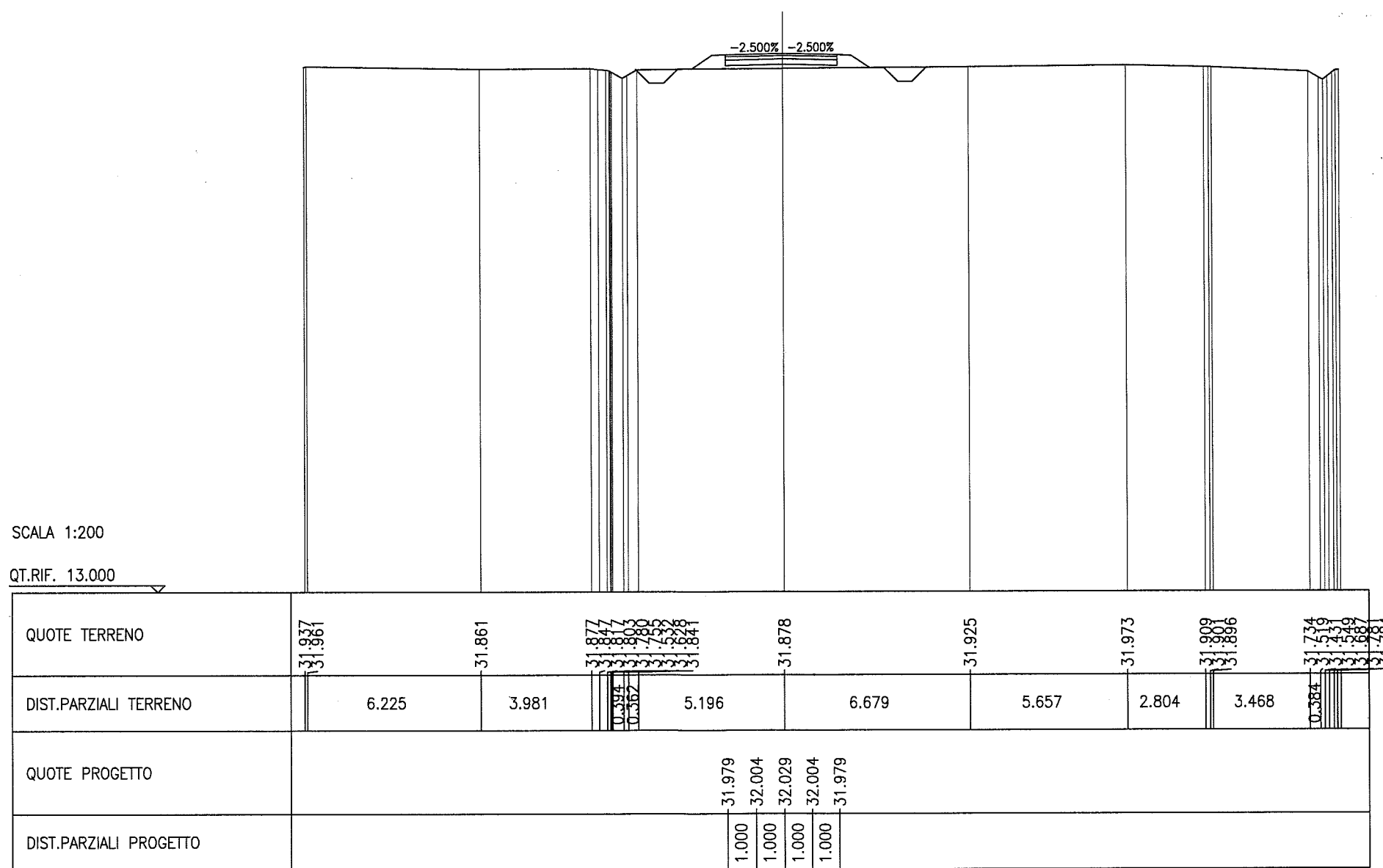
SCAVI E BONIFICHE	
FOSSO	1.245 mq
RILEVATI	
RILEVATO	2.667 mq
TERRENO VEGETALE	5.235 m
SOVRASTRUTTURA STRADALE	
STRATO DI BINDER	4.000 m
STRATO DI BASE	4.000 m
STRATO DI FONDAZIONE	0.800 mq

SEZIONE N. : 31
 QT. PROGETTO : 32.451
 DIST.PROG. : 350.000
 DIST.PREC. : 25.000
 DIST.SUCC. : 25.000



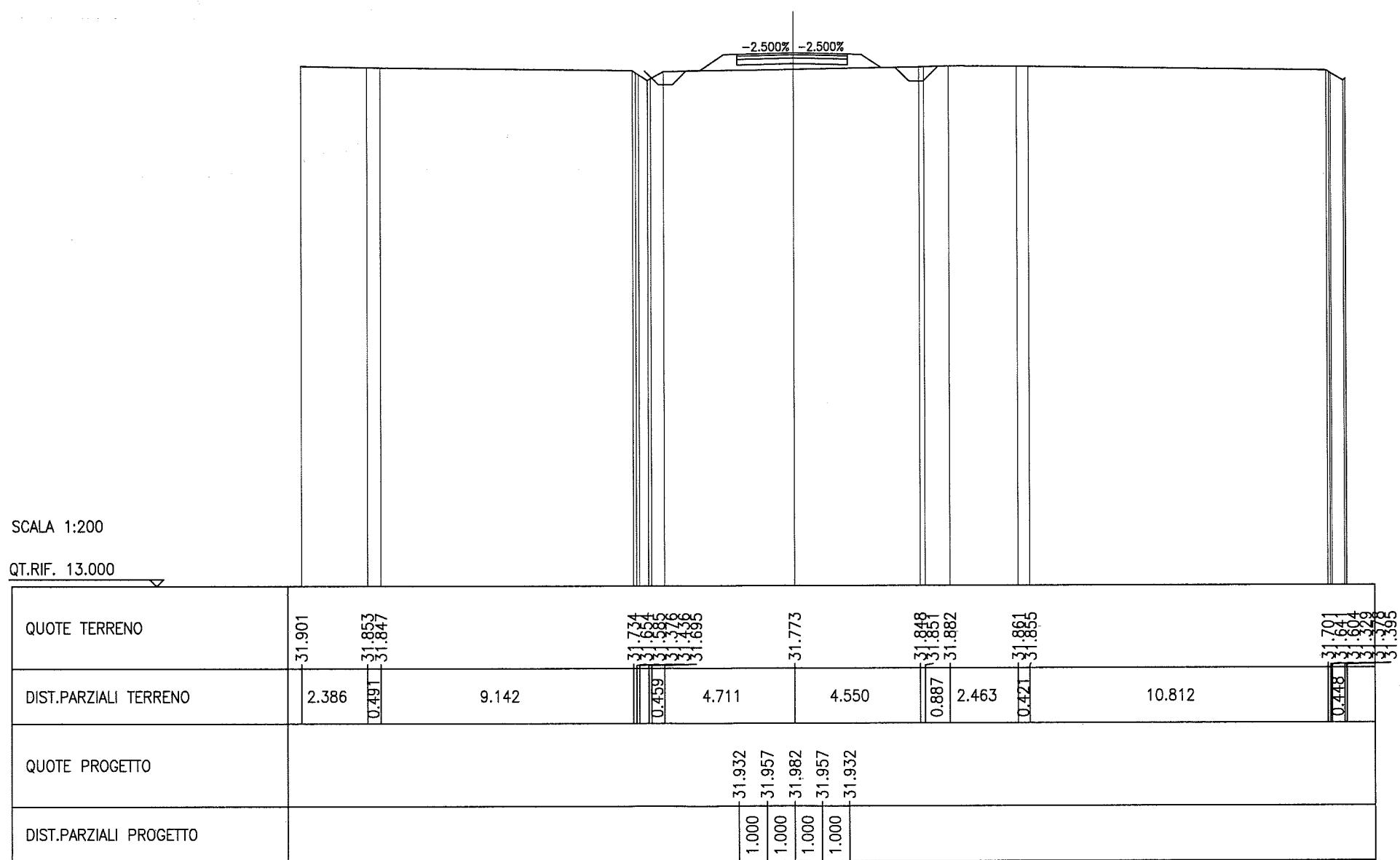
SCAVI E BONIFICHE	
FOSSO	1.003 mq
RILEVATI	
RILEVATO	0.504 mq
TERRENO VEGETALE	2.699 m
SOVRASTRUTTURA STRADALE	
STRATO DI BINDER	4.000 m
STRATO DI BASE	4.000 m
STRATO DI FONDAZIONE	0.800 mq

SEZIONE N. : 32
 QT. PROGETTO : 32.419
 DIST.PROG. : 375.000
 DIST.PREC. : 25.000
 DIST.SUCC. : 25.000



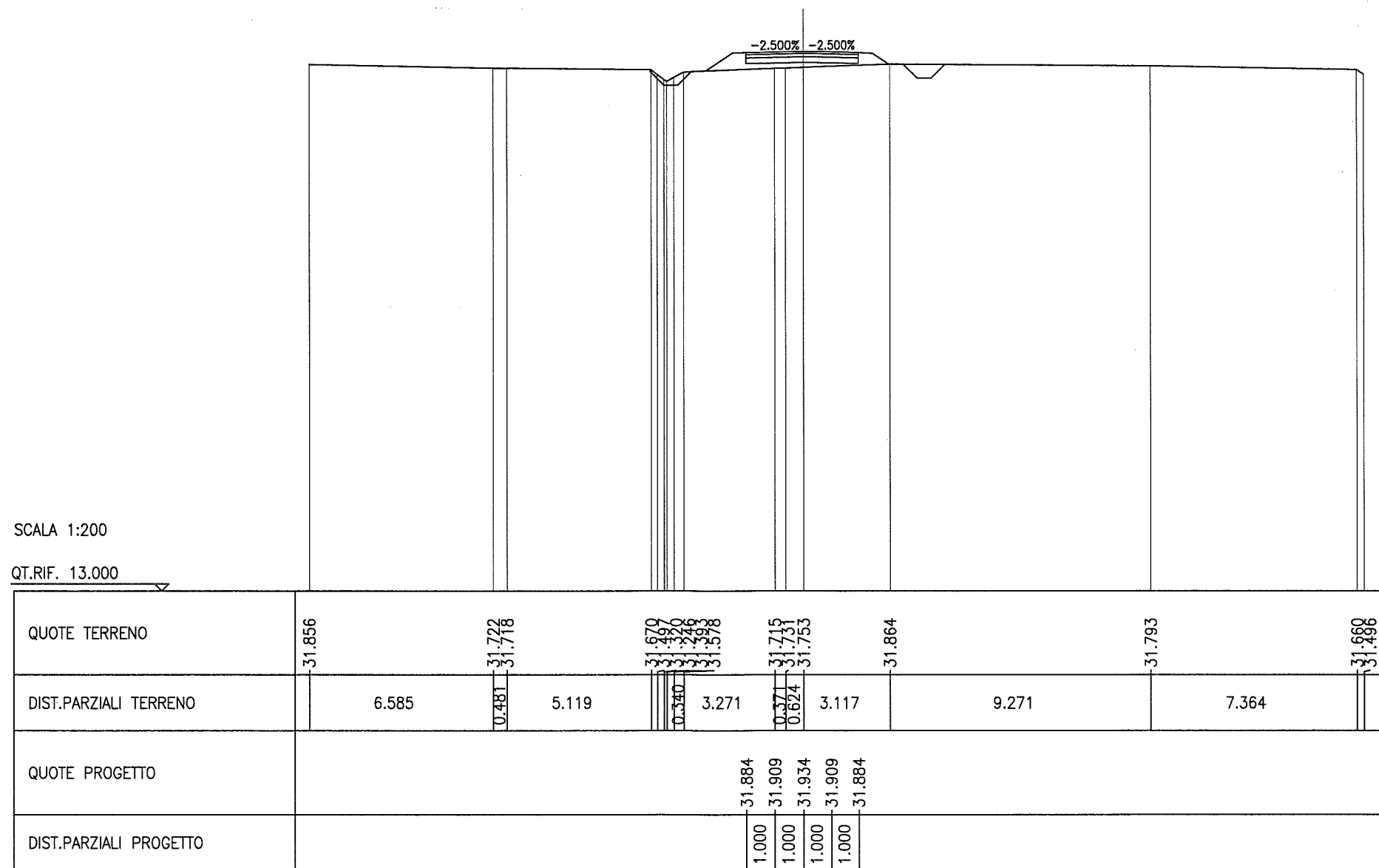
SCAVI E BONIFICHE	
FOSSO	0.981 mq
RILEVATI	
RILEVATO	0.737 mq
TERRENO VEGETALE	2.911 m
SOVRASTRUTTURA STRADALE	
STRATO DI BINDER	4.000 m
STRATO DI BASE	4.000 m
STRATO DI FONDAZIONE	0.800 mq

SEZIONE N. : 33
 QT. PROGETTO : 32.372
 DIST.PROG. : 400.000
 DIST.PREC. : 25.000
 DIST.SUCC. : 25.000



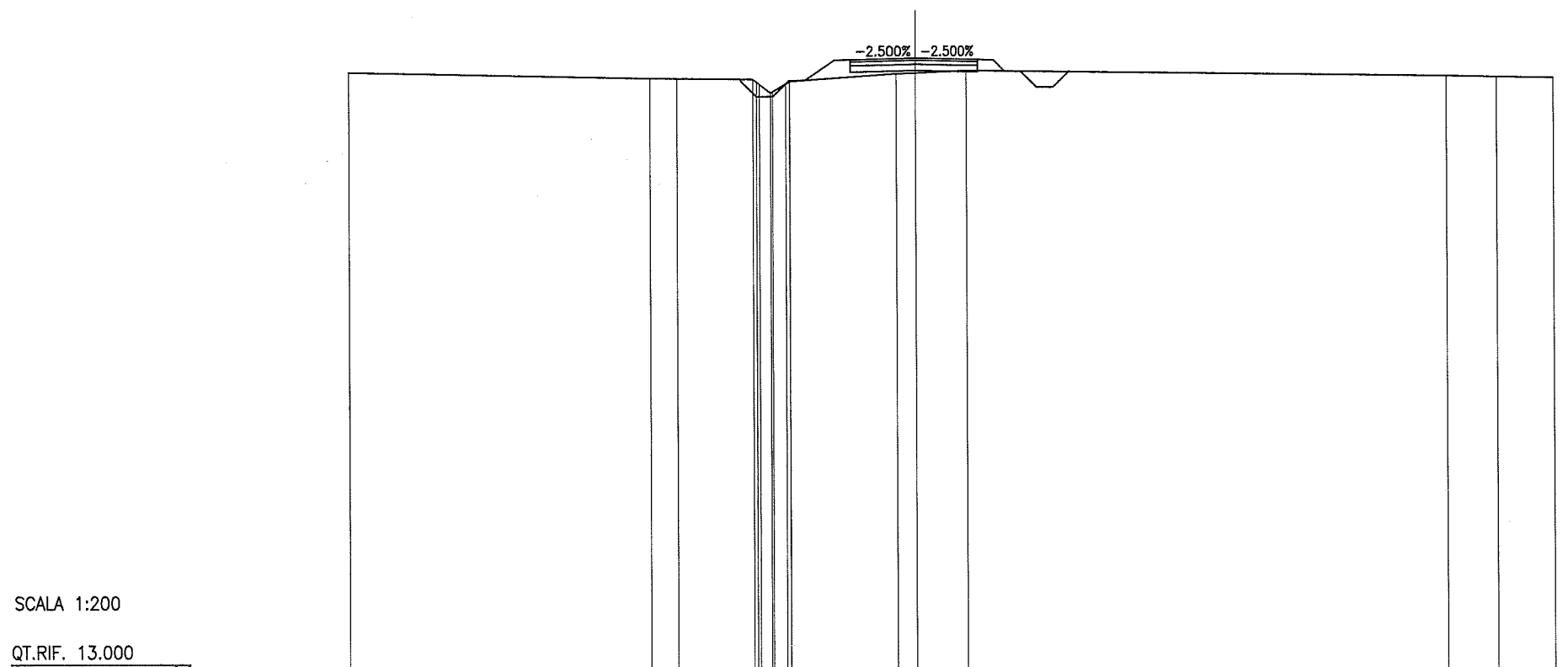
SCAVI E BONIFICHE	
FOSSO	0.781 mq
RILEVATI	
RILEVATO	0.630 mq
TERRENO VEGETALE	2.862 m
SOVRASTRUTTURA STRADALE	
STRATO DI BINDER	4.000 m
STRATO DI BASE	4.000 m
STRATO DI FONDAZIONE	0.800 mq

SEZIONE N. : 34
 QT. PROGETTO : 32.324
 DIST.PROG. : 425.000
 DIST.PREC. : 25.000
 DIST.SUCC. : 25.000



SCAVI E BONIFICHE	
STERRO	0.019 mq
FOSSO	0.792 mq
RILEVATI	
RILEVATO	0.270 mq
TERRENO VEGETALE	2.631 m
SOVRASTRUTTURA STRADALE	
STRATO DI BINDER	4.000 m
STRATO DI BASE	4.000 m
STRATO DI FONDAZIONE	0.800 mq

SEZIONE N. : 35
 QT. PROGETTO : 32.277
 DIST.PROG. : 450.000
 DIST.PREC. : 25.000
 DIST.SUCC. : 10.707



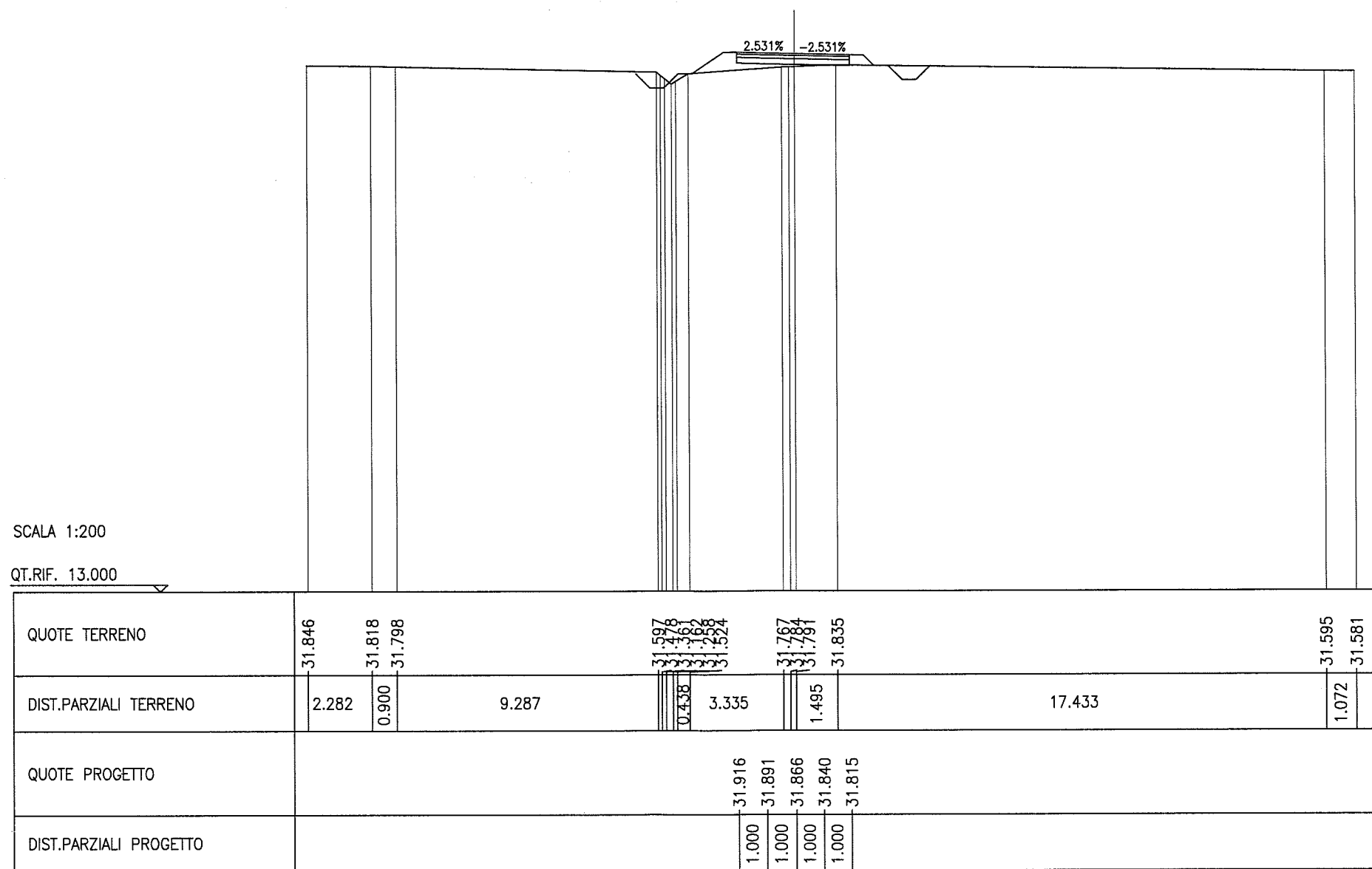
SCALA 1:200

QT.RIF. 13.000

QUOTE TERRENO	31.852			31.648	31.641	31.618	31.530	31.459	31.387	31.315	31.243	31.171	31.100	31.028	31.665	31.636	31.604
DIST.PARZIALI TERRENO		9.421		0.838	2.376	0.242	0.212	3.334	0.591	1.628				15.032		1.573	1.767
QUOTE PROGETTO								31.837	31.862	31.887	31.862	31.837					
DIST.PARZIALI PROGETTO								1.000	1.000	1.000	1.000	1.000					

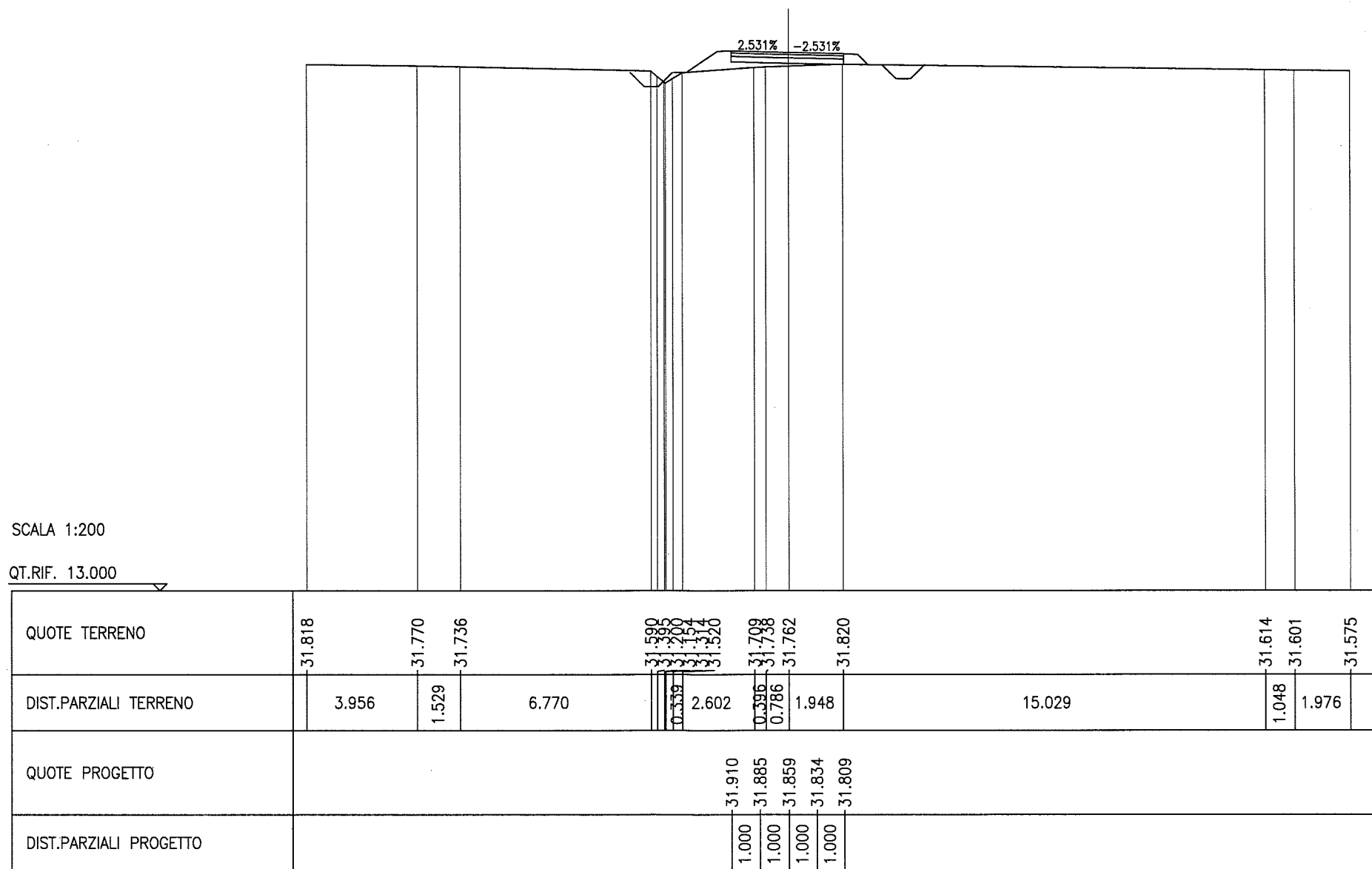
SCAVI E BONIFICHE	
STERRO	0.006 mq
FOSSO	1.007 mq
RILEVATI	
RILEVATO	0.381 mq
TERRENO VEGETALE	2.874 m
SOVRASTRUTTURA STRADALE	
STRATO DI BINDER	4.000 m
STRATO DI BASE	4.000 m
STRATO DI FONDAZIONE	0.800 mq

SEZIONE N. : 36
 QT. PROGETTO : 32.256
 DIST.PROG. : 460.707
 DIST.PREC. : 10.707
 DIST.SUCC. : 3.058



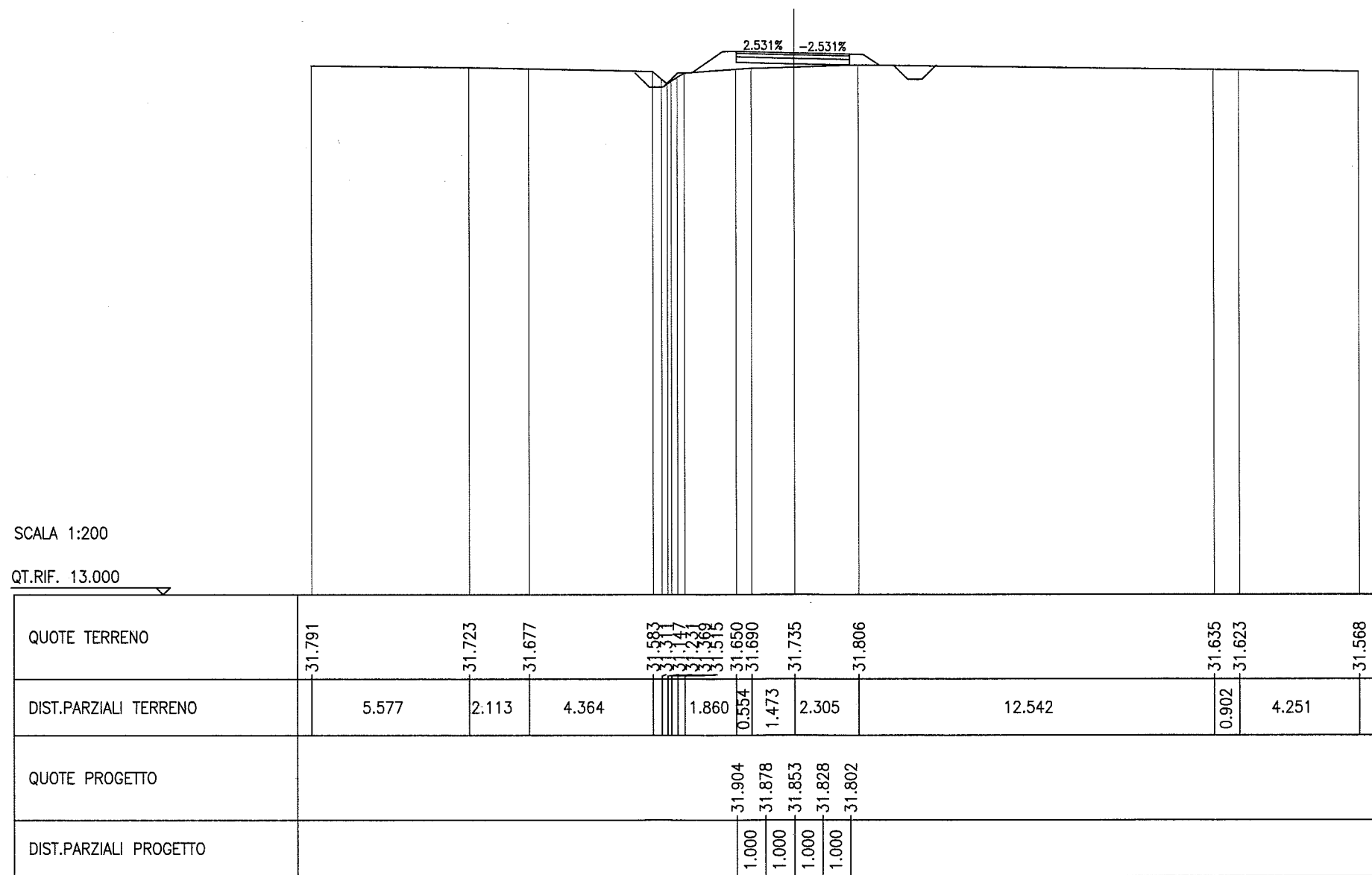
SCAVI E BONIFICHE	
STERRO	0.002 mq
FOSSO	1.002 mq
RILEVATI	
RILEVATO	0.423 mq
TERRENO VEGETALE	2.873 m
SOVRASTRUTTURA STRADALE	
STRATO DI BINDER	4.000 m
STRATO DI BASE	4.000 m
STRATO DI FONDAZIONE	0.800 mq

SEZIONE N. : 37
 QT. PROGETTO : 32.249
 DIST.PROG. : 463.765
 DIST.PREC. : 3.058
 DIST.SUCC. : 3.058



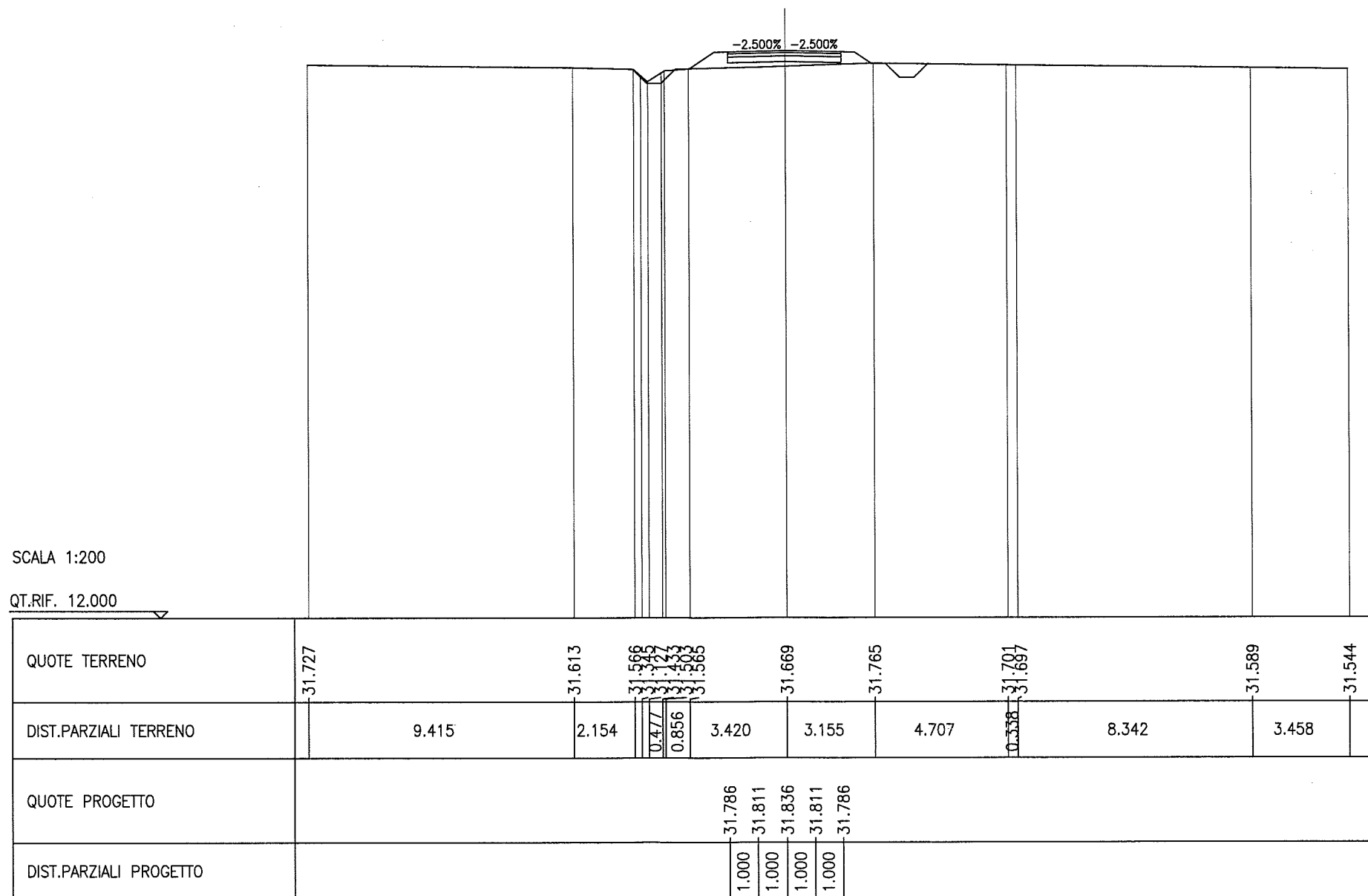
SCAVI E BONIFICHE	
FOSSO	0.909 mq
RILEVATI	
RILEVATO	0.477 mq
TERRENO VEGETALE	3.011 m
SOVRASTRUTTURA STRADALE	
STRATO DI BINDER	4.000 m
STRATO DI BASE	4.000 m
STRATO DI FONDAZIONE	0.800 mq

SEZIONE N. : 38
 QT. PROGETTO : 32.243
 DIST.PROG. : 466.823
 DIST.PREC. : 3.058
 DIST.SUCC. : 8.177



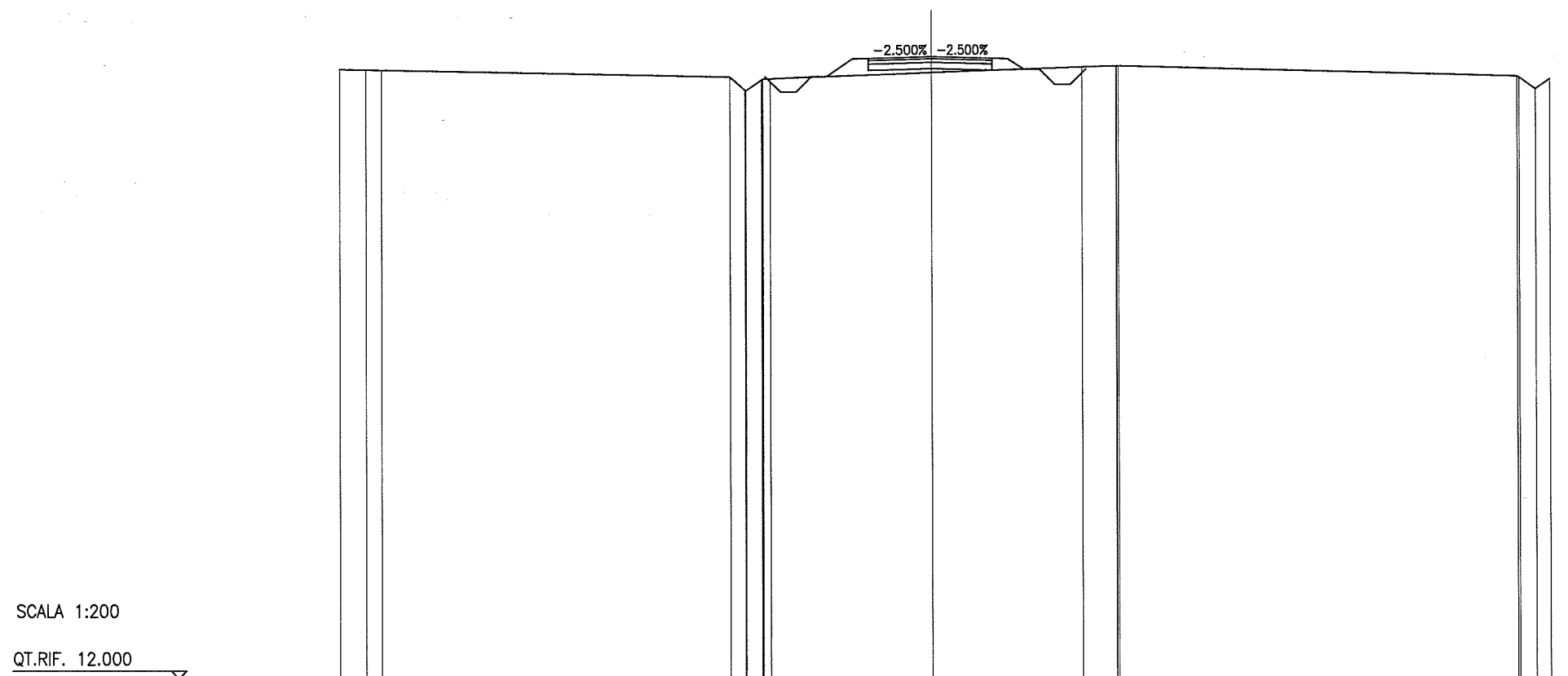
SCAVI E BONIFICHE	
FOSSO	0.711 mq
RILEVATI	
RILEVATO	0.567 mq
TERRENO VEGETALE	2.772 m
SOVRASTRUTTURA STRADALE	
STRATO DI BINDER	4.000 m
STRATO DI BASE	4.000 m
STRATO DI FONDAZIONE	0.800 mq

SEZIONE N. : 39
 QT. PROGETTO : 32.226
 DIST.PROG. : 475.000
 DIST.PREC. : 8.177
 DIST.SUCC. : 25.000



SCAVI E BONIFICHE	
FOSSO	1.017 mq
RILEVATI	
RILEVATO	0.418 mq
TERRENO VEGETALE	2.643 m
SOVRASTRUTTURA STRADALE	
STRATO DI BINDER	4.000 m
STRATO DI BASE	4.000 m
STRATO DI FONDAZIONE	0.800 mq

SEZIONE N. : 40
 QT. PROGETTO : 32.175
 DIST.PROG. : 500.000
 DIST.PREC. : 25.000
 DIST.SUCC. : 25.000



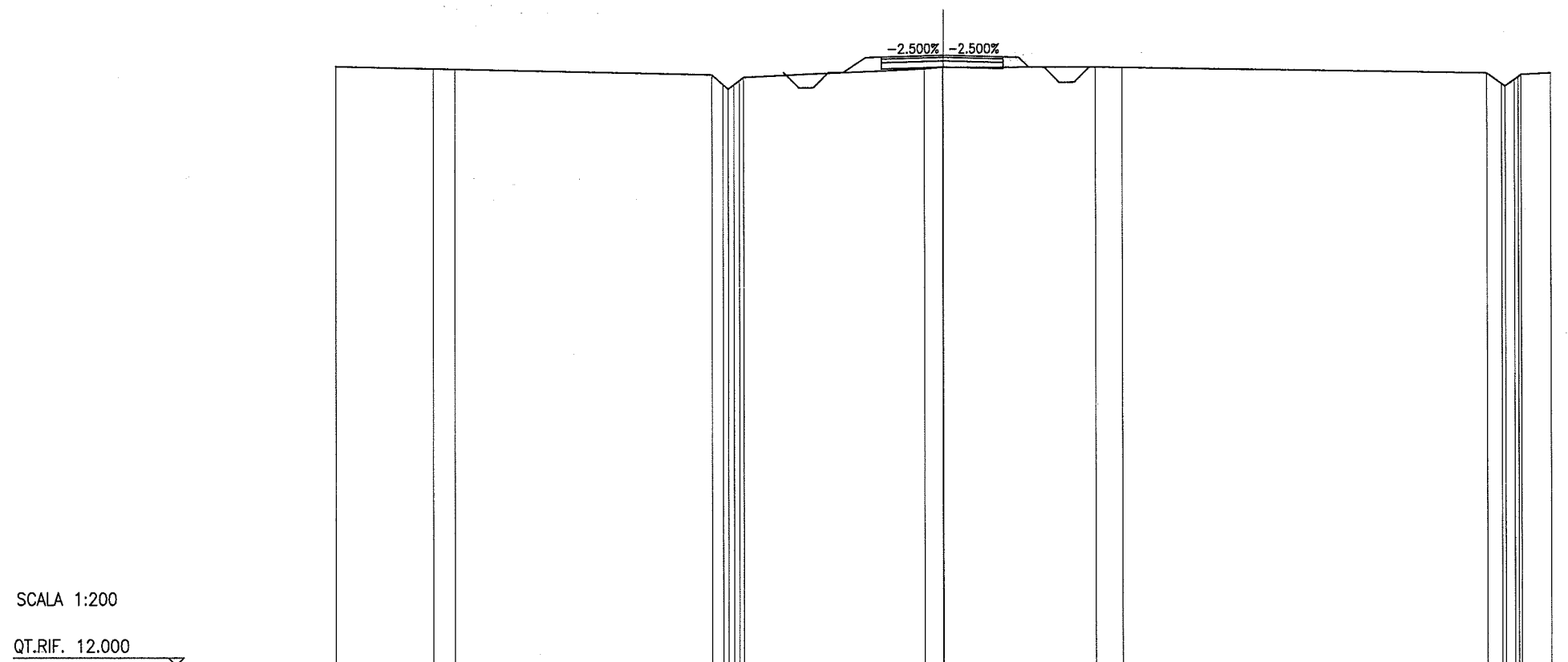
SCALA 1:200

QT.RIF. 12.000

QUOTE TERRENO	31.779	31.760	31.750	31.525	31.096	31.072	31.048	31.024	31.656	31.834	31.874	31.874	31.527	31.485	31.432
DIST.PARZIALI TERRENO	0.840	0.499	11.255	0.491	0.499	5.194	4.874	1.097	12.906	0.532	0.452	0.452	0.452	0.452	0.452
QUOTE PROGETTO									31.735	31.760	31.785	31.760	31.735		
DIST.PARZIALI PROGETTO									1.000	1.000	1.000	1.000	1.000		

SCAVI E BONIFICHE	
STERRO	0.043 mq
FOSSO	0.932 mq
RILEVATI	
RILEVATO	0.093 mq
TERRENO VEGETALE	2.353 m
SOVRASTRUTTURA STRADALE	
STRATO DI BINDER	4.000 m
STRATO DI BASE	4.000 m
STRATO DI FONDAZIONE	0.800 mq

SEZIONE N. : 41
 QT. PROGETTO : 32.124
 DIST.PROG. : 525.000
 DIST.PREC. : 25.000
 DIST.SUCC. : 25.000



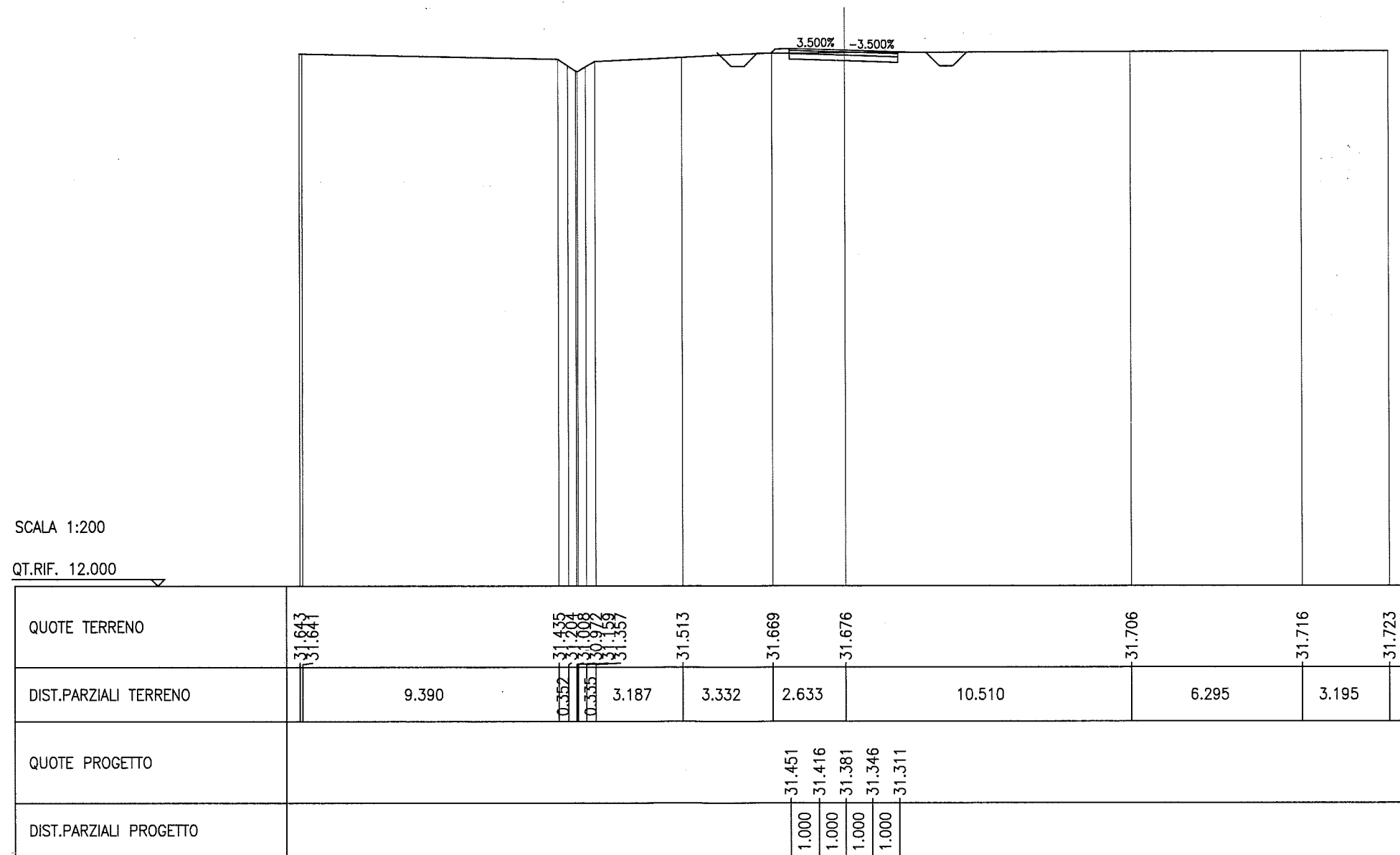
SCALA 1:200

QT.RIF. 12.000

QUOTE TERRENO	31.772	31.690	31.674	31.485	31.407	31.675	31.732	31.718	31.525
DIST.PARZIALI TERRENO	3.209	0.713	8.449	0.366	5.917	0.607	0.878	12.010	0.480
QUOTE PROGETTO						31.684	31.709	31.734	31.709
DIST.PARZIALI PROGETTO						1.000	1.000	1.000	1.000

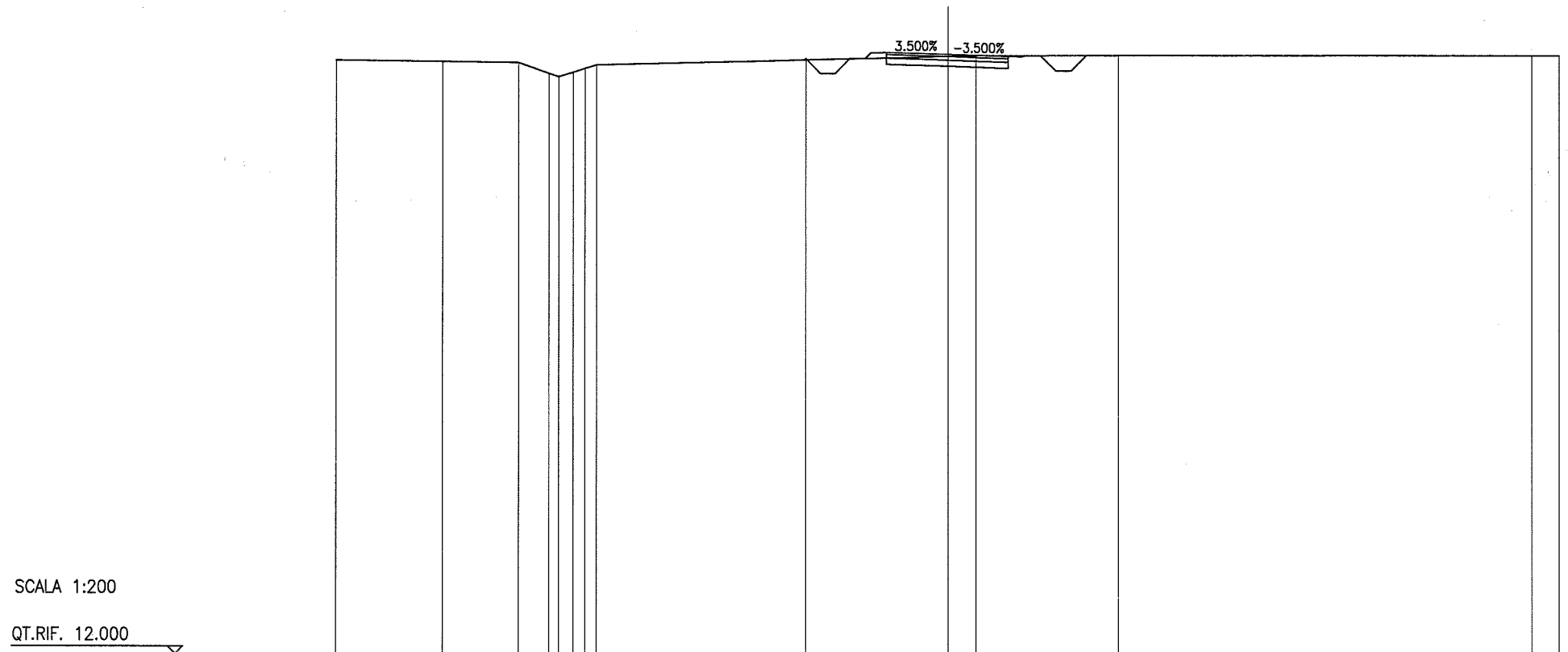
SCAVI E BONIFICHE	
STERRO	1.180 mq
FOSSO	0.934 mq
RILEVATI	
TERRENO VEGETALE	1.219 m
SOVRASTRUTTURA STRADALE	
STRATO DI BINDER	4.000 m
STRATO DI BASE	4.000 m
STRATO DI FONDAZIONE	0.800 mq

SEZIONE N. : 44
 QT. PROGETTO : 31.771
 DIST.PROG. : 572.116
 DIST.PREC. : 4.941
 DIST.SUCC. : 2.884



SCAVI E BONIFICHE	
STERRO	1.283 mq
FOSSO	0.967 mq
RILEVATI	
TERRENO VEGETALE	1.310 m
SOVRASTRUTTURA STRADALE	
STRATO DI BINDER	4.000 m
STRATO DI BASE	4.000 m
STRATO DI FONDAZIONE	0.800 mq

SEZIONE N. : 45
 QT. PROGETTO : 31.716
 DIST.PROG. : 575.000
 DIST.PREC. : 2.884
 DIST.SUCC. : 2.058



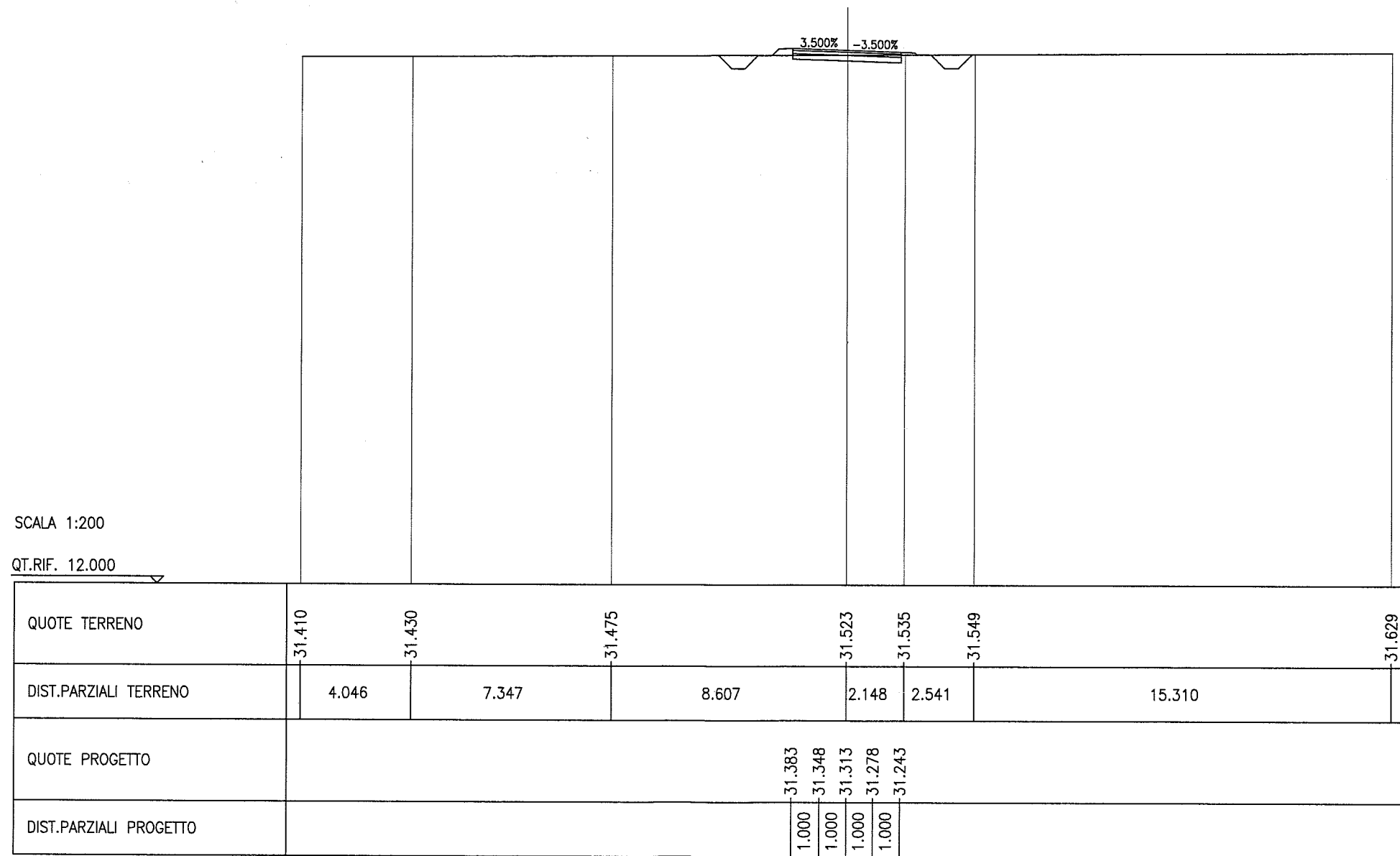
SCALA 1:200

QT.RIF. 12.000

QUOTE TERRENO	31.513	31.470	31.439	31.086	31.077	31.071	31.071	31.559	31.534	31.650	31.674	31.684	31.688	31.689
DIST.PARZIALI TERRENO	3.461	2.498	1.012	0.272	0.272	0.272	0.272	6.810	4.678	0.951	4.632	13.527	0.889	31.689
QUOTE PROGETTO										31.396	31.361	31.326	31.291	31.256
DIST.PARZIALI PROGETTO										1.000	1.000	1.000	1.000	

SCAVI E BONIFICHE	
STERRO	0.840 mq
FOSSO	1.004 mq
RILEVATI	
TERRENO VEGETALE	1.453 m
SOVRASTRUTTURA STRADALE	
STRATO DI BINDER	4.000 m
STRATO DI BASE	4.000 m
STRATO DI FONDAZIONE	0.800 mq

SEZIONE N. : 46
 QT. PROGETTO : 31.703
 DIST.PROG. : 577.058
 DIST.PREC. : 2.058
 DIST.SUCC. : 0.272



SCAVI E BONIFICHE	
STERRO	0.869 mq
FOSSO	1.006 mq
RILEVATI	
TERRENO VEGETALE	1.363 m
SOVRASTRUTTURA STRADALE	
STRATO DI BINDER	4.000 m
STRATO DI BASE	4.000 m
STRATO DI FONDAZIONE	0.800 mq

SEZIONE N. : 47
 QT. PROGETTO : 31.703
 DIST.PROG. : 577.330
 DIST.PREC. : 0.272

