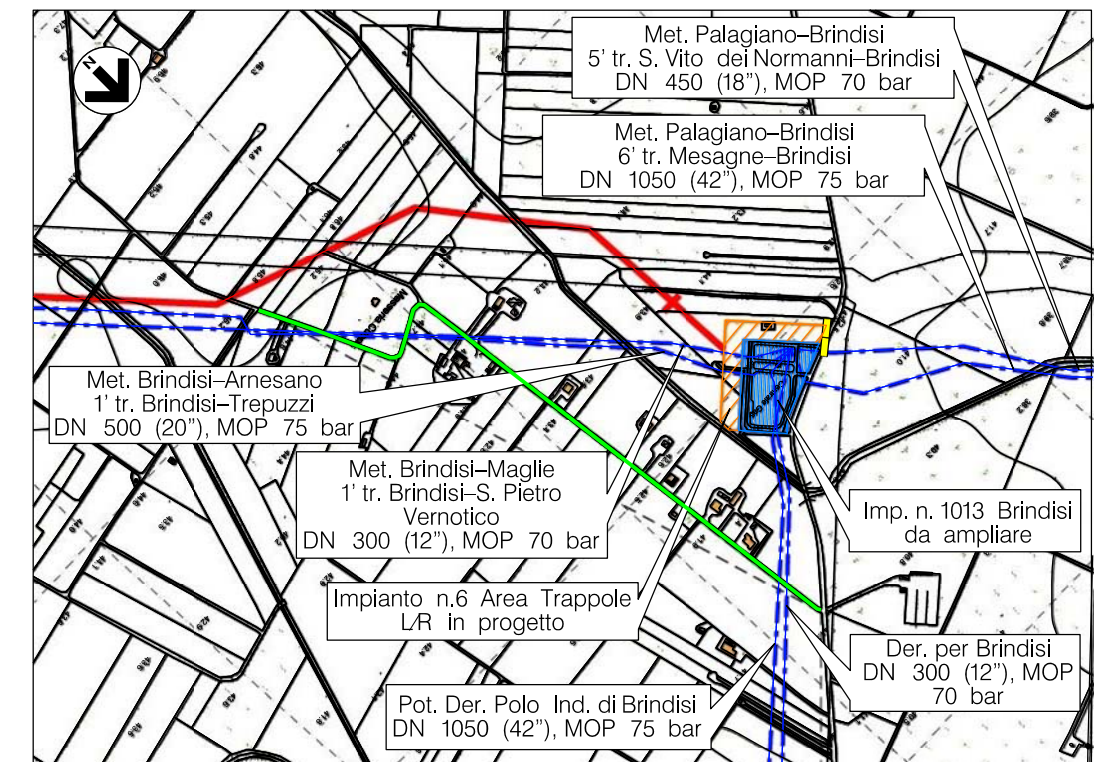


- AREA IMP. n. 1013 BRINDISI ESISTENTE
- SMANTELLAMENTI
- RECINZIONE DA SMANTELLARE
- AREA IN PROGETTO

MISURE IN METRI

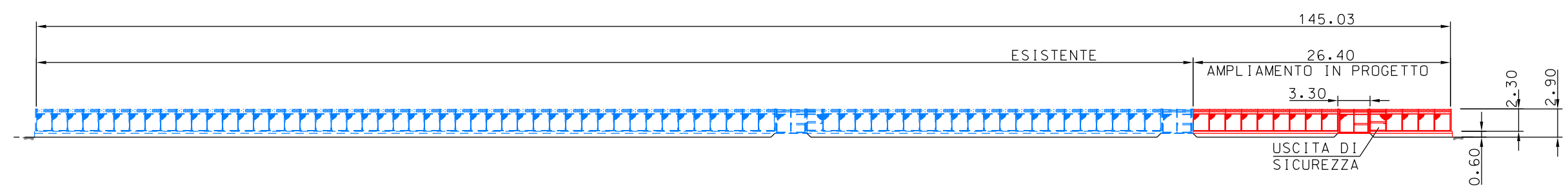


Com.di BRINDISI CTR n. 495031


STRALCIO PLANIMETRICO 1:10000

1	04/09/15	EMISSIONE PER PERMESSI	M.PIGLIAPOCO	M.BEGINI	H.D. AIUDI F.FERRINI
0	24/07/15	EMISSIONE PER COMMENTI	M.PIGLIAPOCO	M.BEGINI	H.D. AIUDI F.FERRINI
Rev.	DATA	DESCRIZIONE	ELABORATO	VERIFICATO	APPROVATO AUTORIZZATO
			 Rif. TFM: 011014-60-DT-C-5265		COMMESSA NR/13167
Metanodotto INTERCONNESSIONE TAP DN 1400 (56"), DP 75 bar			DIS. N. 1-006		
PLANIMETRIA E PROSPETTI IMPIANTO N.6 AREA TRAPPOLE L/R LOC. MATAGIOLA			REVISIONE 1		
			FG.	1	DI 2
			SCALA	1:1000	

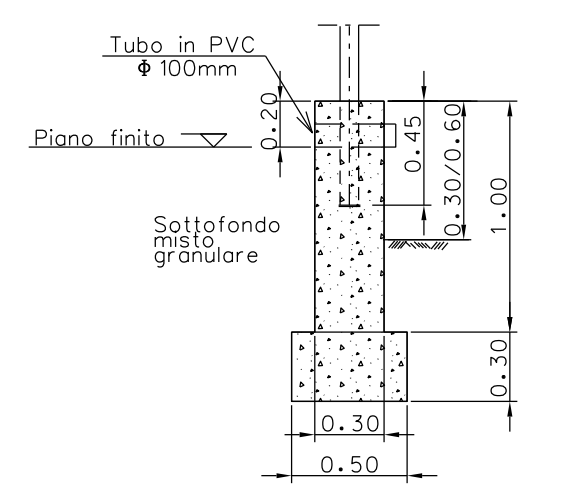
DOCUMENTI DI RIFERIMENTO	N.



PROSPETTO - A -



PROSPETTO - B -



SEZIONE A-A
PARTICOLARE MURETTO DIRECINZIONE

— AREA IMP. n. 1013 BRINDISI ESISTENTE
— AREA IN PROGETTO

MISURE IN METRI

Rev.	DATA	DESCRIZIONE	ELABORATO	VERIFICATO	APPROVATO AUTORIZZATO
1	04/09/15	EMISSIONE PER PERMESSI	M.PIGLIAPOCO	M.BEGINI	H.D. AJUDI F.FERRINI
0	24/07/15	EMISSIONE PER COMMENTI	M.PIGLIAPOCO	M.BEGINI	H.D. AJUDI F.FERRINI

	PROGETTISTA Rif. TFM: 011014-60-DT-C-5265	COMMESSA NR/13167	CODICE TECNICO 16153
		DIS. N. 1-006	
Metanodotto INTERCONNESSIONE TAP DN 1400 (56"), DP 75 bar		REVISIONE 1	
PLANIMETRIA E PROSPETTI IMPIANTO N.6 AREA TRAPPOLE L/R LOC. MATAGIOLA		FG. 2	DI. 2
		SCALA 1:500	

DOCUMENTO DI PROPRIETA' SNAM Rete Gas. LA SOCIETA' TUTELERA' I PROPRI DIRITTI IN SEDE CIVILE E PENALE A TERMINI DI LEGGE.