

Il presente disegno è di proprietà aziendale - La Società tutelera i propri diritti a termine di legge.



COROGRAFIA Scala 1:300.000

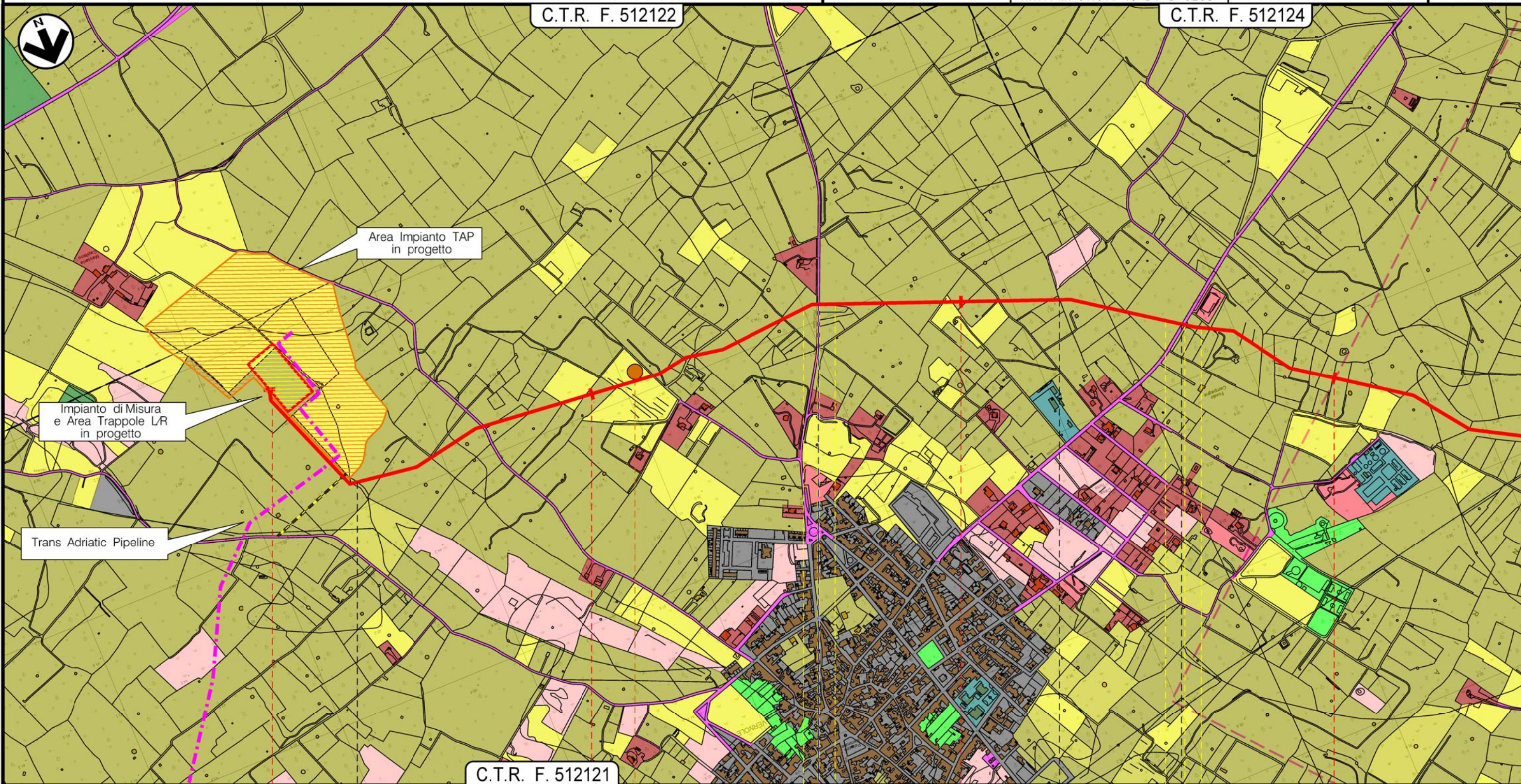
1	04/09/2015	EMISSIONE PER PERMESSI	G. GALLIZIOLI	M.BEGINI	H.D.AIUDI F.FERRINI
0	14/08/2015	EMISSIONE PER COMMENTI	G. GALLIZIOLI	M.BEGINI	H.D.AIUDI F.FERRINI
REV.	DATA	DESCRIZIONE	ELABORATO	VERIFICATO	APPROVATO AUTORIZZATO
			 Rif.TFM: 011014-10-DT-D-5208		
Metanodotto INTERCONNESSIONE TAP DN 1400 (56"), DP 75 bar			Dis. PG-US-001		
			Fg. 1 di 17		
			Comm. NR/13167		
			INDICE \emptyset 1		
			Scala 1:10000		
PLANIMETRIA USO DEL SUOLO			Sostituisce il		
			Sostituito dal		





Metanodotto INTERCONNESSIONE TAP
DN 1400 (56"), DP 75 bar

PLANIMETRIA USO DEL SUOLO

1	04/09/2015	EMISSIONE PER PERMESSI	G.GALLIZIOLI	M.BEGINI	H.D'AJUDI F.FERRINI
0	14/08/2015	EMISSIONE PER COMMENTI	G.GALLIZIOLI	M.BEGINI	H.D'AJUDI F.FERRINI
REV.	DATA	DESCRIZIONE	ELABORATO	VERIFICATO	APPROVATO AUTORIZZATO
			PROGETTISTA 		
			Dis.	PG-US-001	
			Comm.	NR/13167	

Foglio
2
di 17
Scala
1:10.000



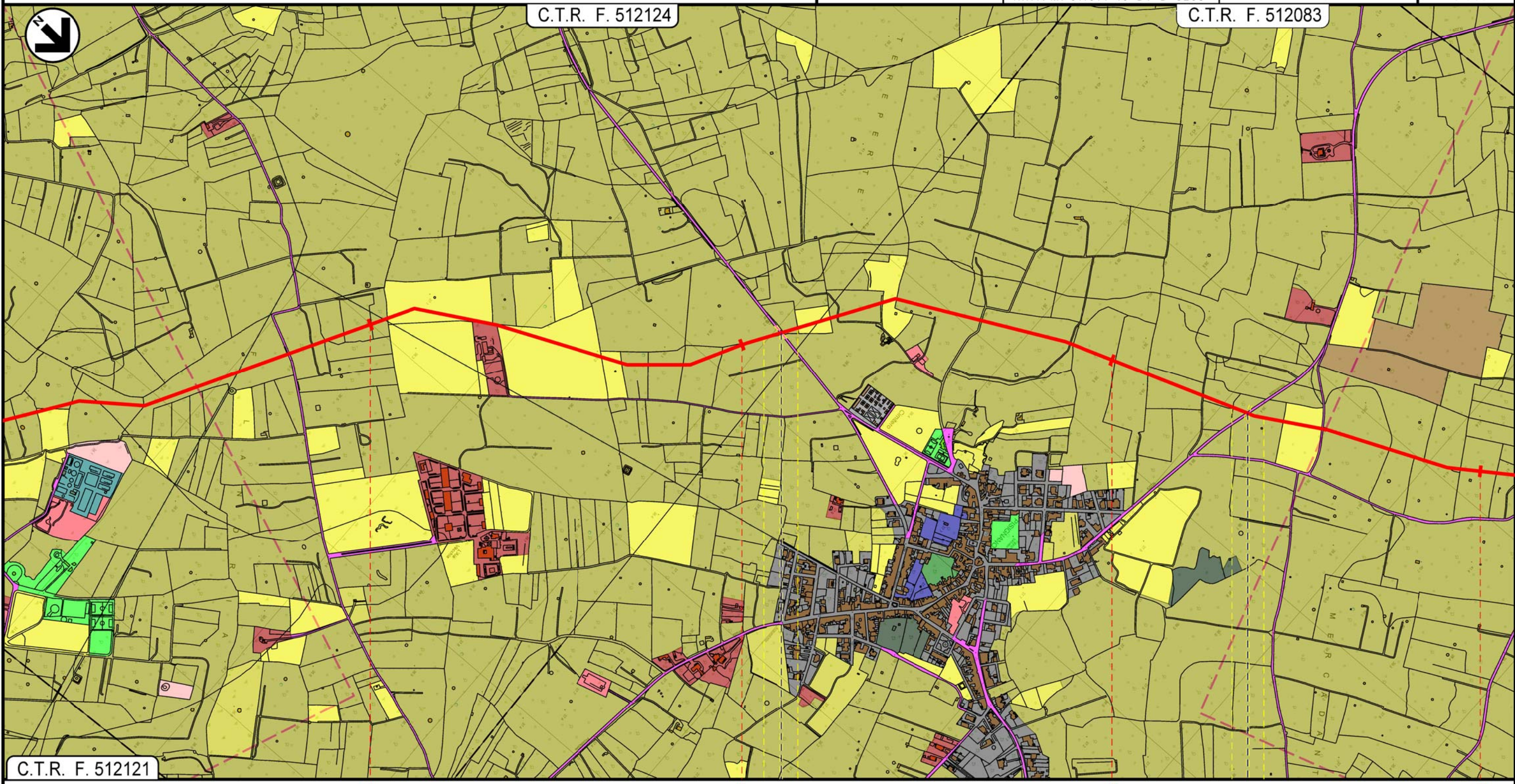
0+000	1	2	3
MELENDUGNO	VERNOLE	LECCE	CASTRI DI LECCE
VERNOLE			
IMPIANTO N.1 - Km 0+000			
			
			
 S.P. n.141  S.P. n.140			

Metanodotto INTERCONNESSIONE TAP
DN 1400 (56"), DP 75 bar

PLANIMETRIA USO DEL SUOLO

1	04/09/2015	EMISSIONE PER PERMESSI	G.GALLIZIOLI	M.BEGINI	H.D.AIUDI F.FERRINI
0	14/08/2015	EMISSIONE PER COMMENTI	G.GALLIZIOLI	M.BEGINI	H.D.AIUDI F.FERRINI
REV.	DATA	DESCRIZIONE	ELABORATO	VERIFICATO	APPROVATO AUTORIZZATO
			PROGETTISTA 		
			Dis.	PG-US-001	
			Comm.	NR/13167	

Foglio
3
di 17
Scala
1:10.000



C.T.R. F. 512121

4 5 6 7

VERNOLE
LECCE

 S.P. n. 257

 S.P. n. 229

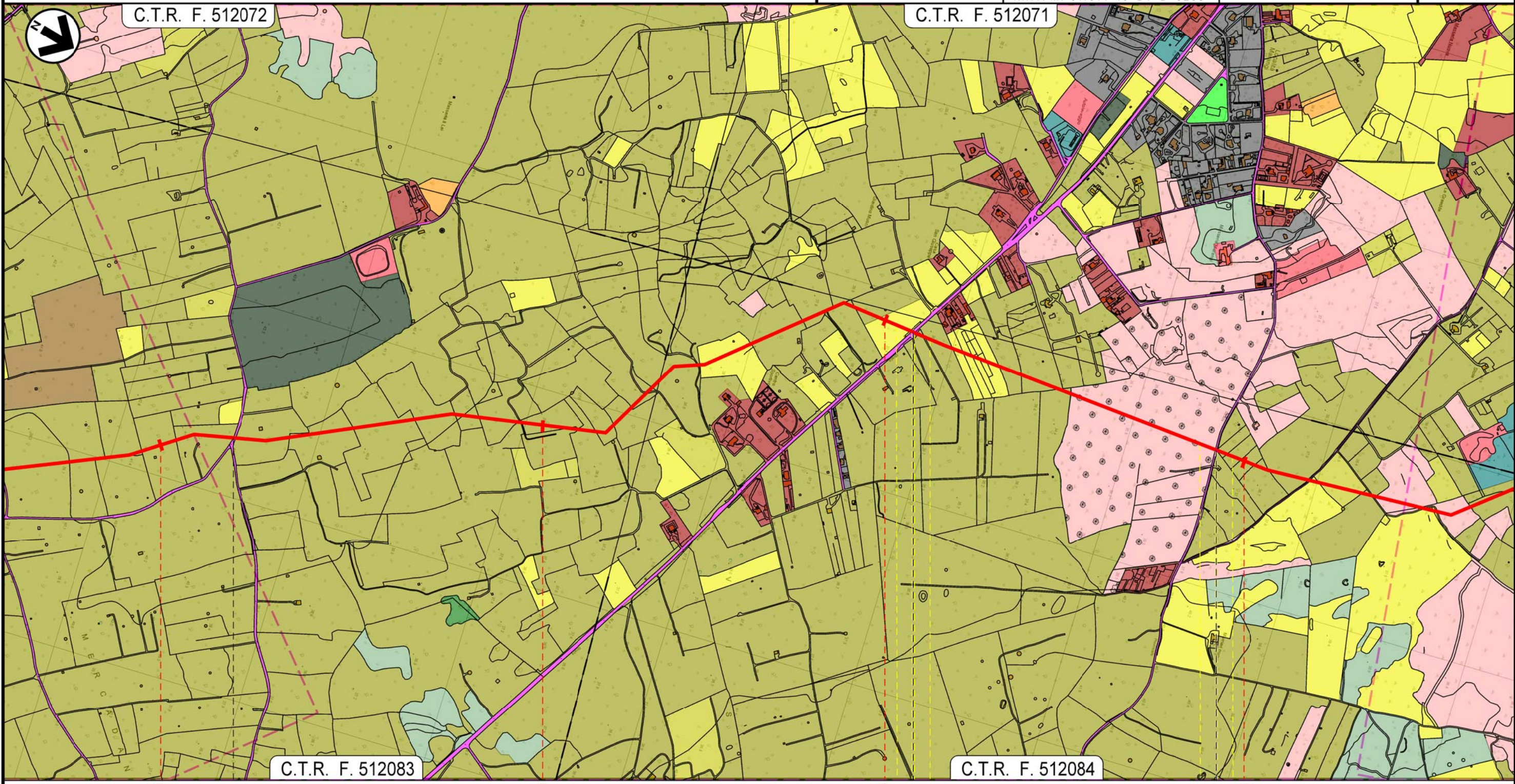


Metanodotto INTERCONNESSIONE TAP
DN 1400 (56"), DP 75 bar

PLANIMETRIA USO DEL SUOLO

1	04/09/2015	EMISSIONE PER PERMESSI	G.GALLIZIOLI	M.BEGINI	H.D.AIUDI F.FERRINI
0	14/08/2015	EMISSIONE PER COMMENTI	G.GALLIZIOLI	M.BEGINI	H.D.AIUDI F.FERRINI
REV.	DATA	DESCRIZIONE	ELABORATO	VERIFICATO	APPROVATO AUTORIZZATO
			PROGETTISTA  Rif.TFM: 011014-10-DT-D-5208		
			Dis.	PG-US-001	
			Comm.	NR/13167	

Foglio
4
di 17
Scala
1:10.000



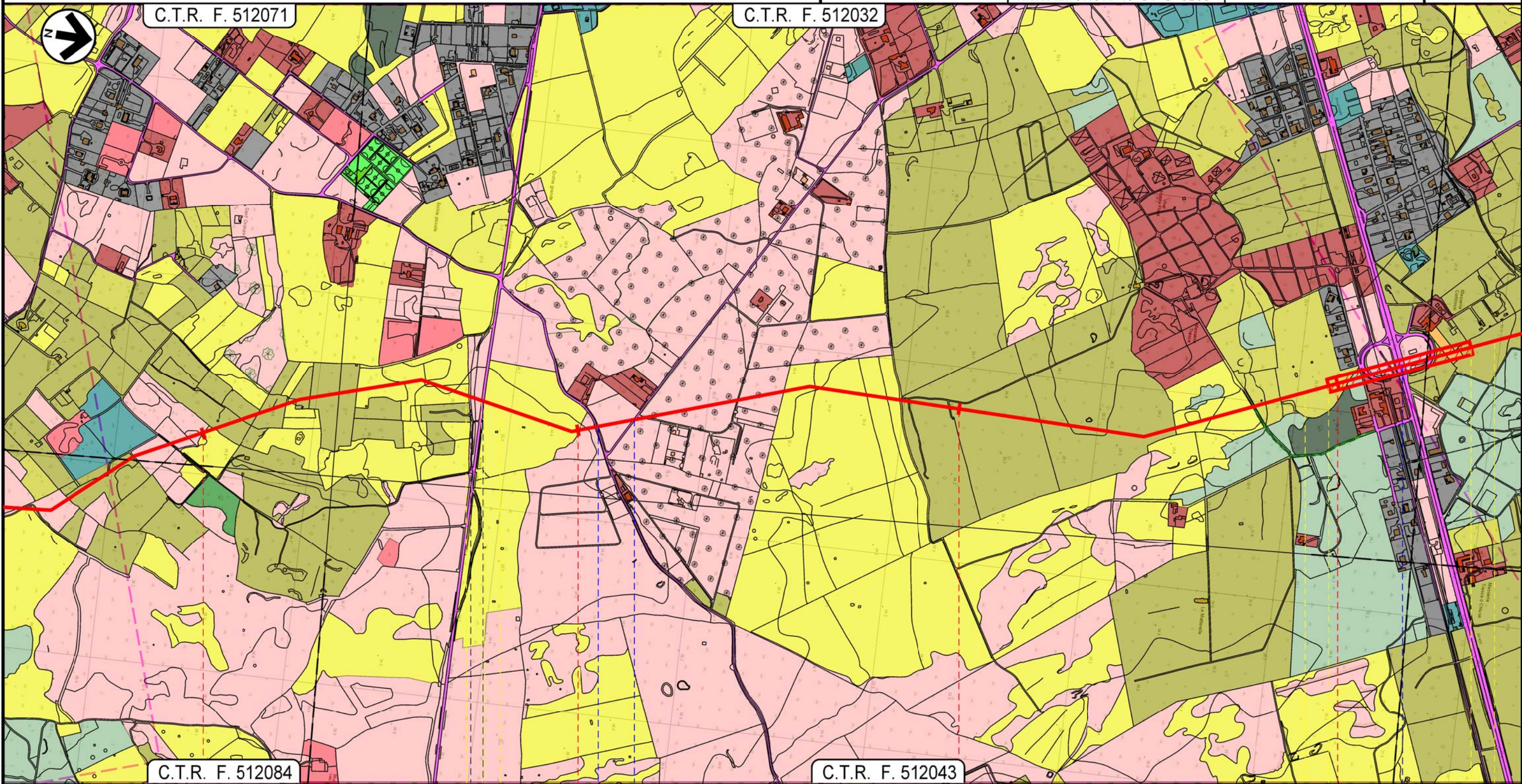
7	8	9	10
VERNOLE	LIZZANELLO		
	LECCE		
		 S.P. n. 1	 S.P. n. 337
			




Metanodotto INTERCONNESSIONE TAP
DN 1400 (56"), DP 75 bar

PLANIMETRIA USO DEL SUOLO

1	04/09/2015	EMISSIONE PER PERMESSI	G.GALLIZIOLI	M.BEGINI	H.D.AIUDI F.FERRINI
0	14/08/2015	EMISSIONE PER COMMENTI	G.GALLIZIOLI	M.BEGINI	H.D.AIUDI F.FERRINI
REV.	DATA	DESCRIZIONE	ELABORATO	VERIFICATO	APPROVATO AUTORIZZATO
			PROGETTISTA 		
			Dis.	PG-US-001	
			Comm.	NR/13167	
			Rif. FTM: 011014-10-DT-D-5208		

Foglio
5
di 17
Scala
1:10.000



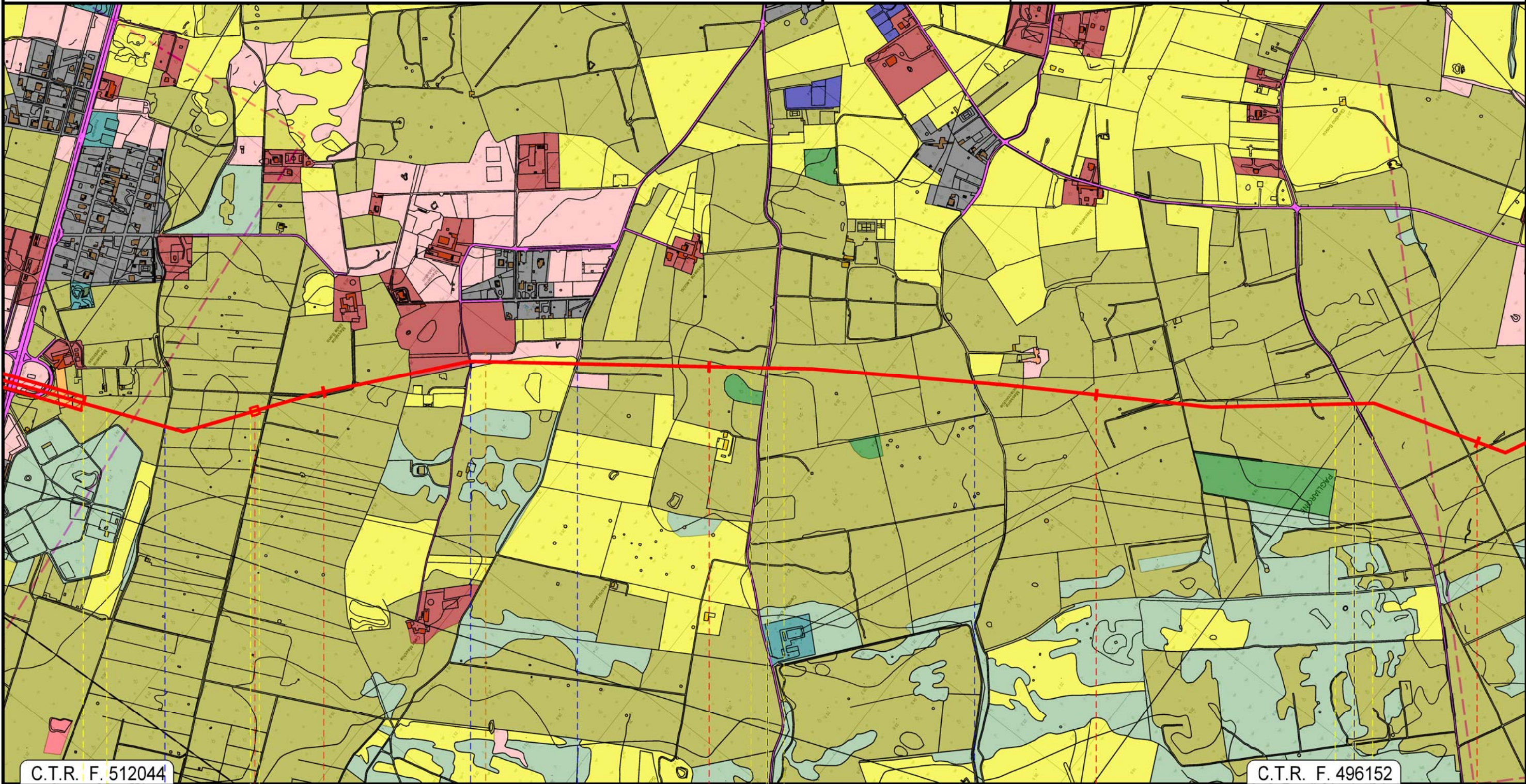
11	12	13	14
LIZZANELLO		LECCE	
		LECCE	
● S.P. n. 298	● via C. Pezzuto		● S.P. n. 364
	● via F. Stefanizzi		
			

Metanodotto INTERCONNESSIONE TAP
DN 1400 (56"), DP 75 bar

PLANIMETRIA USO DEL SUOLO

1	04/09/2015	EMISSIONE PER PERMESSI	G.GALLIZIOLI	M.BEGINI	H.D AIUDI F.FERRINI
0	14/08/2015	EMISSIONE PER COMMENTI	G.GALLIZIOLI	M.BEGINI	H.D AIUDI F.FERRINI
REV.	DATA	DESCRIZIONE	ELABORATO	VERIFICATO	APPROVATO AUTORIZZATO
			PROGETTISTA  Rif. FTM: 011014-10-DT-D-5208		
			Dis.	PG-US-001	
			Comm.	NR/13167	

Foglio
6
di 17
Scala
1:10.000



C.T.R. F. 512044

C.T.R. F. 496152

15

16

17

18

LECCE

LECCE

P.I.L. N.2 - Km 14+815

Via Marsala

Via Roberto Ruffiti

Strada Galió Pomponio

S.P. n. 295

Strada vicinale La Lizza

S.P. n. 304

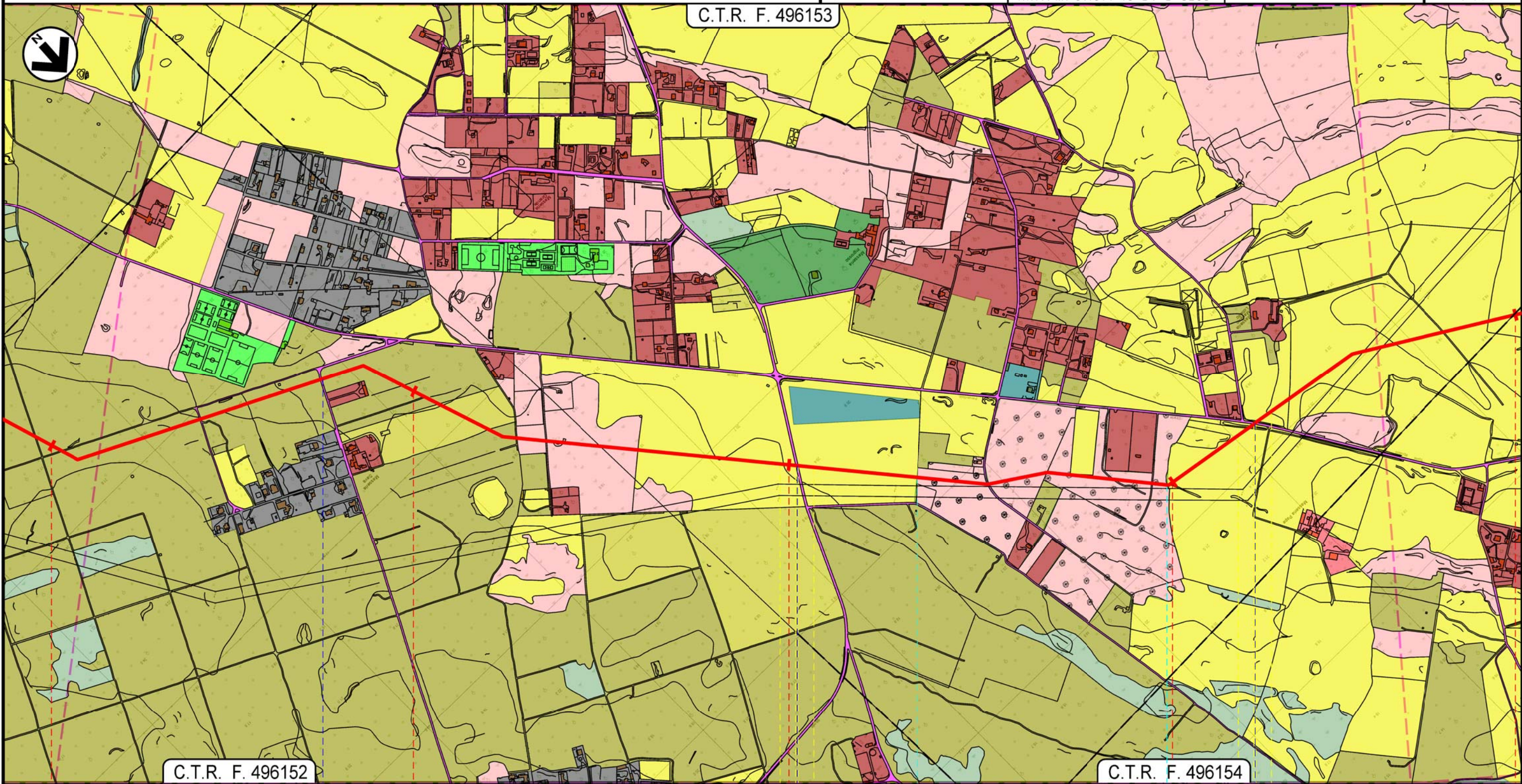
P2







Metanodotto INTERCONNESSIONE TAP
DN 1400 (56"), DP 75 bar

PLANIMETRIA USO DEL SUOLO

1	04/09/2015	EMISSIONE PER PERMESSI	G.GALLIZIOLI	M.BEGINI	H.D.AIUDI F.FERRINI
0	14/08/2015	EMISSIONE PER COMMENTI	G.GALLIZIOLI	M.BEGINI	H.D.AIUDI F.FERRINI
REV.	DATA	DESCRIZIONE	ELABORATO	VERIFICATO	APPROVATO AUTORIZZATO
			PROGETTISTA  Rif. FTM: 011014-10-DT-D-5208		
			Dis.	PG-US-001	
			Comm.	NR/13167	

Foglio
7
di 17
Scala
1:10.000



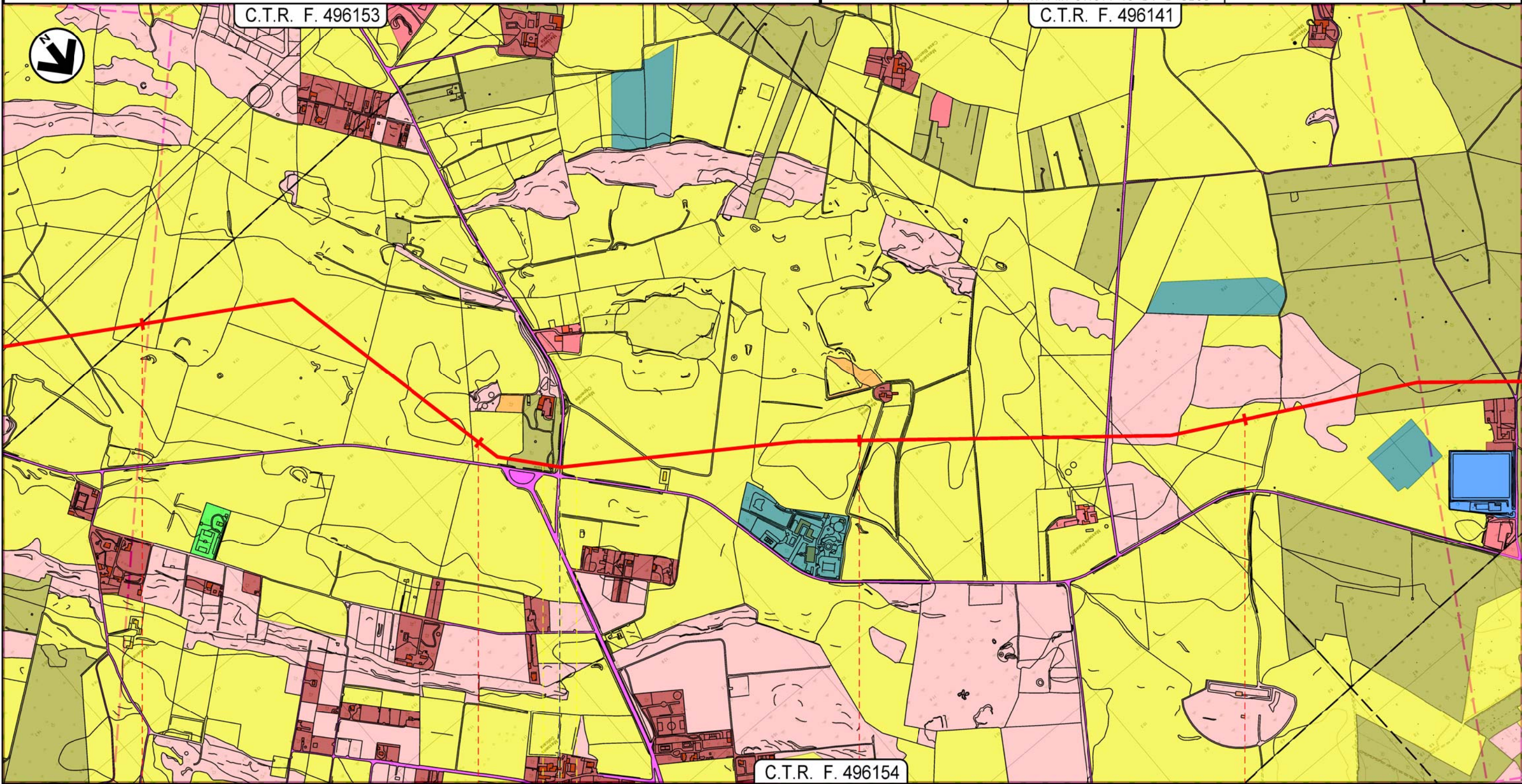
18	19	20	21	22
LECCE				
LECCE				
 via del Gruccione		 S.P. n. 132		 Via Roggerone
				

Metanodotto INTERCONNESSIONE TAP
DN 1400 (56"), DP 75 bar

PLANIMETRIA USO DEL SUOLO

1	04/09/2015	EMISSIONE PER PERMESSI	G.GALLIZIOLI	M.BEGINI	H.D.AIUDI F.FERRINI
0	14/08/2015	EMISSIONE PER COMMENTI	G.GALLIZIOLI	M.BEGINI	H.D.AIUDI F.FERRINI
REV.	DATA	DESCRIZIONE	ELABORATO	VERIFICATO	APPROVATO AUTORIZZATO
			PROGETTISTA 		
			Dis.	PG-US-001	
			Comm.	NR/13167	

Foglio
8
di 17
Scala
1:10.000



22

23

24

25

C.T.R. F. 496154

LECCE
LECCE

SP. n. 131

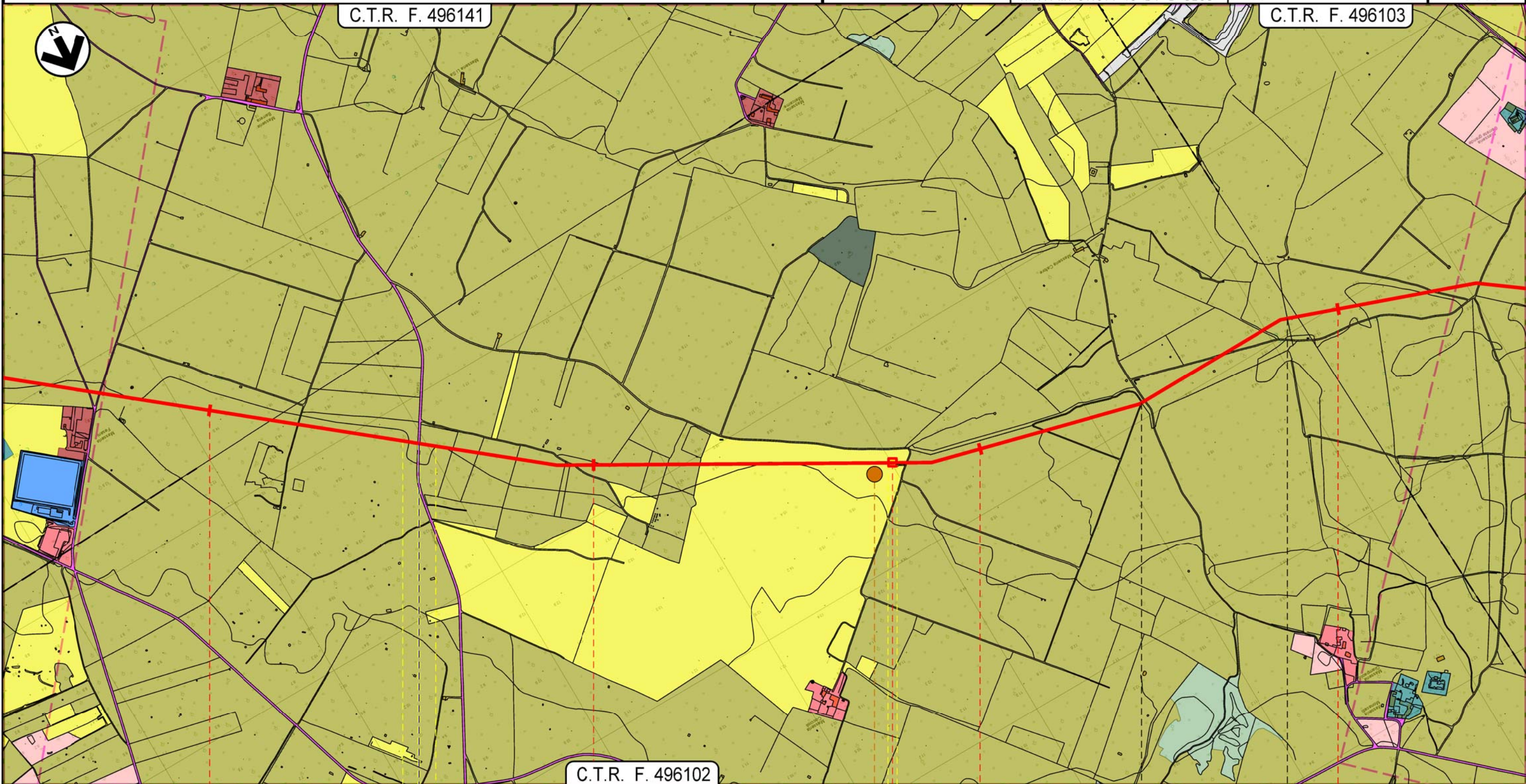


Metanodotto INTERCONNESSIONE TAP
DN 1400 (56"), DP 75 bar

PLANIMETRIA USO DEL SUOLO

1	04/09/2015	EMISSIONE PER PERMESSI	G.GALLIZIOLI	M.BEGINI	H.D.AIUDI F.FERRINI
0	14/08/2015	EMISSIONE PER COMMENTI	G.GALLIZIOLI	M.BEGINI	H.D.AIUDI F.FERRINI
REV.	DATA	DESCRIZIONE	ELABORATO	VERIFICATO	APPROVATO AUTORIZZATO
			PROGETTISTA 		
			Dis.	PG-US-001	
			Comm.	NR/13167	
			Rif.FTM: 011014-10-DT-D-5208		

Foglio
9
di 17
Scala
1:10.000



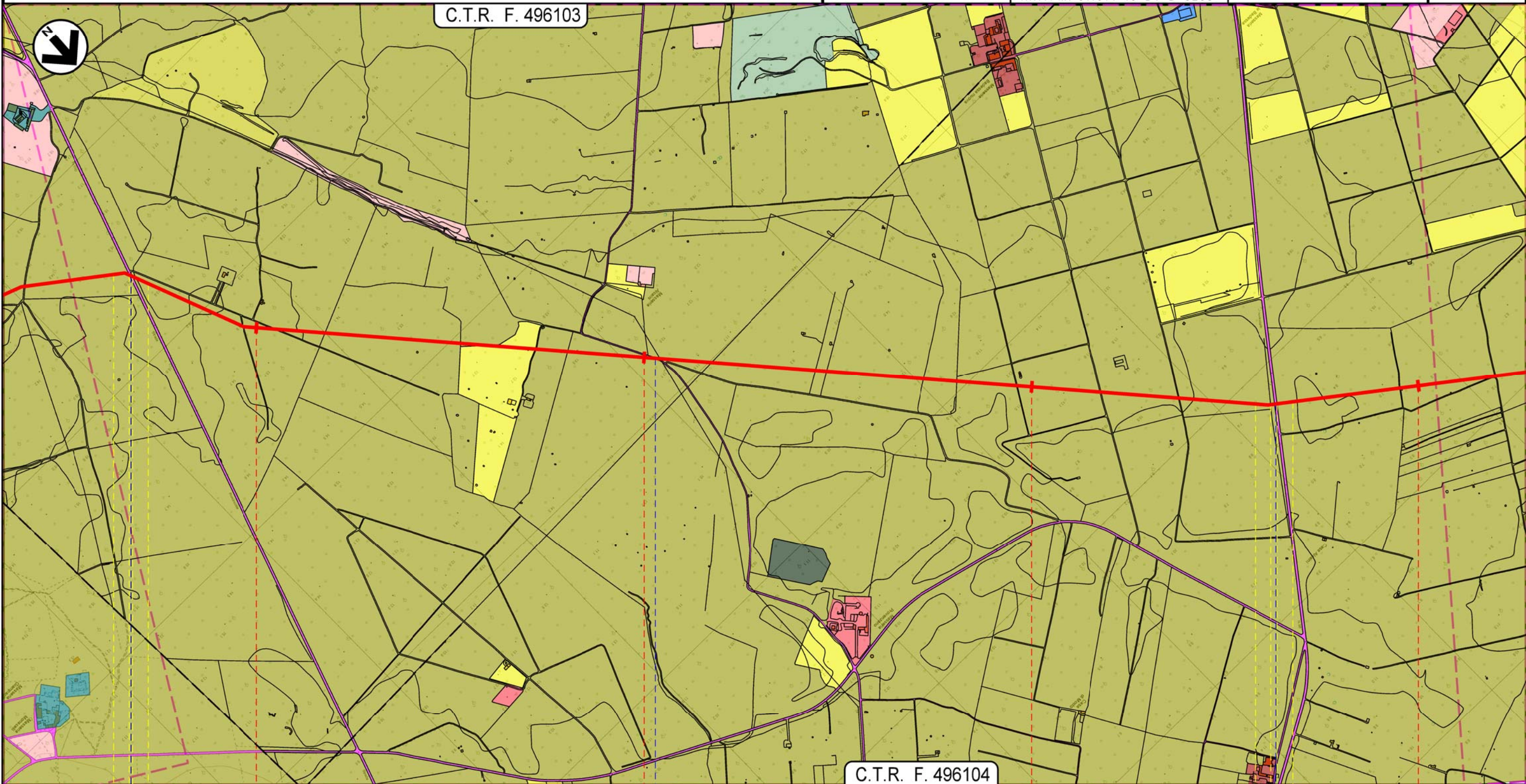
26	27	28	29
	LECCE		SURBO
	LECCE		
		P.I.L. N.3 - Km 27+765	
	S.P. n. 93	P3	






Metanodotto INTERCONNESSIONE TAP
DN 1400 (56"), DP 75 bar

PLANIMETRIA USO DEL SUOLO

1	04/09/2015	EMISSIONE PER PERMESSI	G.GALLIZIOLI	M.BEGINI	H.D.AIUDI F.FERRINI
0	14/08/2015	EMISSIONE PER COMMENTI	G.GALLIZIOLI	M.BEGINI	H.D.AIUDI F.FERRINI
REV.	DATA	DESCRIZIONE	ELABORATO	VERIFICATO	APPROVATO AUTORIZZATO
			PROGETTISTA 		
			Dis.	PG-US-001	
			Comm.	NR/13167	

Foglio
10
di 17
Scala
1:10.000



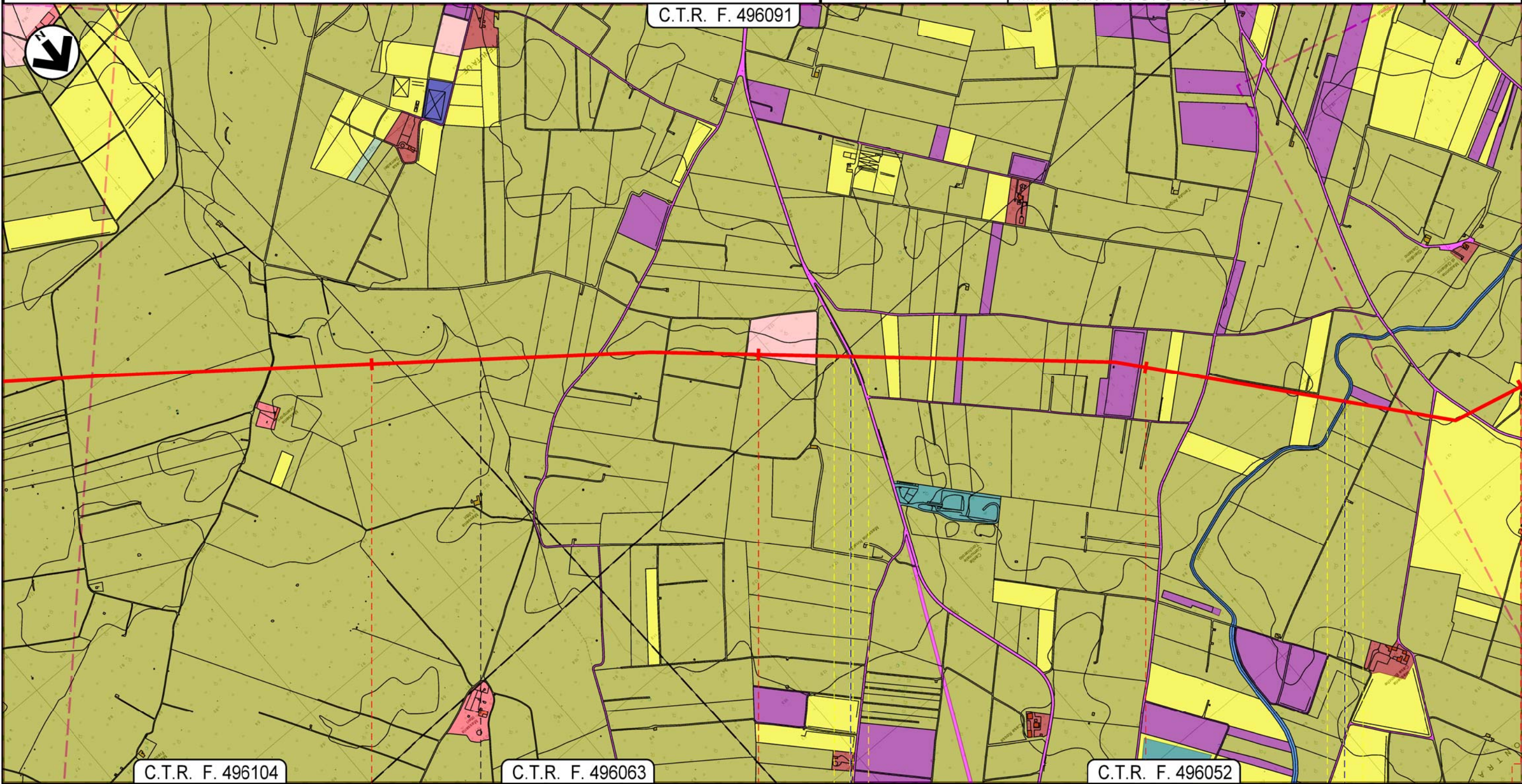
30	31	32	33
LECCE			
LECCE			
 S.P. n. 100	 S.P. n. 236	 S.P. n. 96	
			





Metanodotto INTERCONNESSIONE TAP
DN 1400 (56"), DP 75 bar

PLANIMETRIA USO DEL SUOLO

1	04/09/2015	EMISSIONE PER PERMESSI	G.GALLIZIOLI	M.BEGINI	H.D.AIUDI F.FERRINI
0	14/08/2015	EMISSIONE PER COMMENTI	G.GALLIZIOLI	M.BEGINI	H.D.AIUDI F.FERRINI
REV.	DATA	DESCRIZIONE	ELABORATO	VERIFICATO	APPROVATO AUTORIZZATO
			PROGETTISTA 		
			Dis.	PG-US-001	
			Comm.	NR/13167	
			Rif.TFM: 011014-10-DT-D-5208		

Foglio
11
di 17
Scala
1:10.000



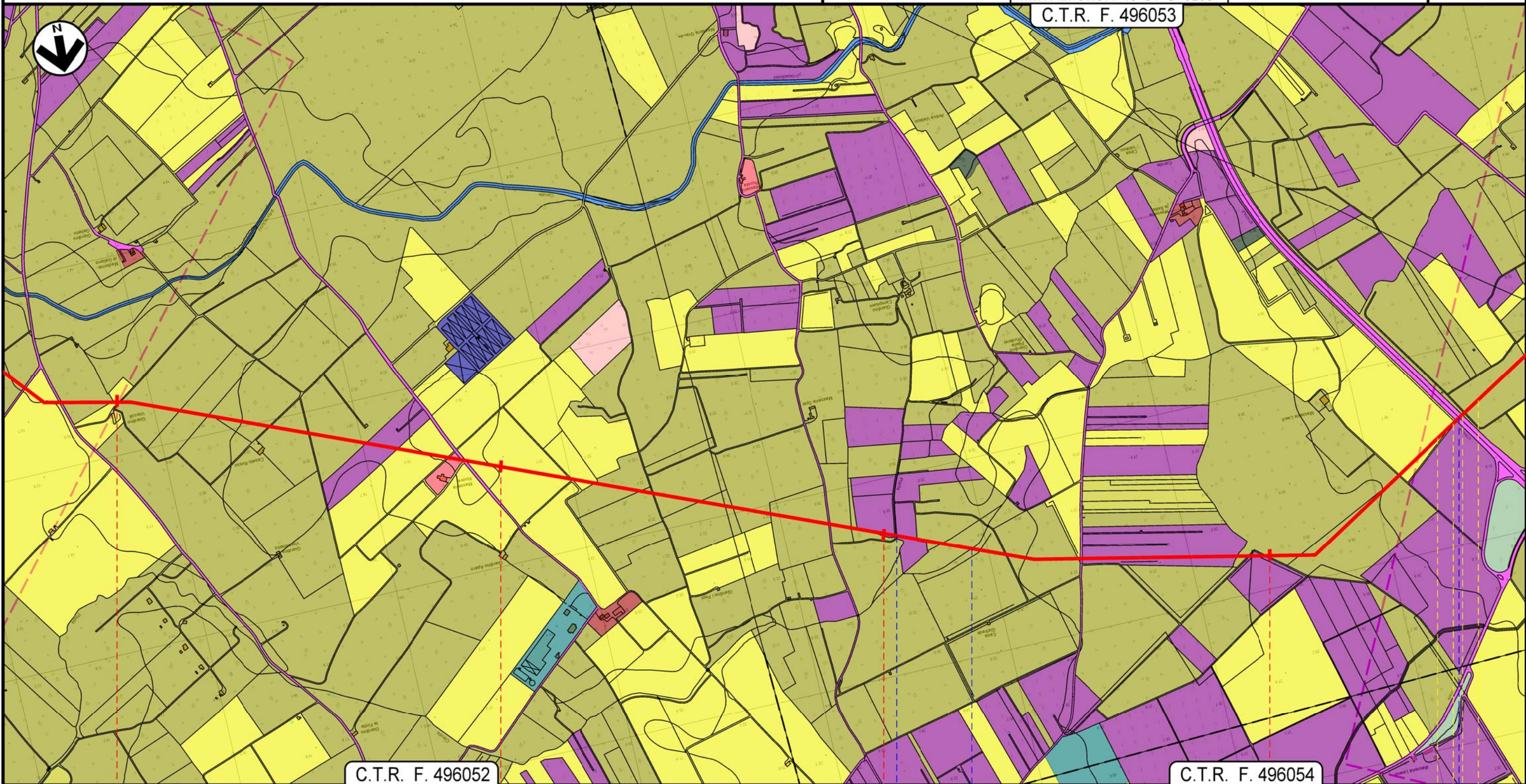
34	35	36	37
LECCE		TORCHIAROLO	
LECCE		BRINDISI	
 S.P. n. 85		 C.le Infocaciucci	
			

Metanodotto INTERCONNESSIONE TAP
DN 1400 (56"), DP 75 bar

PLANIMETRIA USO DEL SUOLO

1	04/09/2015	EMISSIONE PER PERMESSI	G.GALLIZIOLI	M.BEGINI	H.D.AIUDI F.FERRINI
0	14/08/2015	EMISSIONE PER COMMENTI	G.GALLIZIOLI	M.BEGINI	H.D.AIUDI F.FERRINI
REV.	DATA	DESCRIZIONE	ELABORATO	VERIFICATO	APPROVATO AUTORIZZATO
			PROGETTISTA  Rif.TFM: 011014-10-DT-D-5208		
			Dis.	PG-US-001	
			Comm.	NR/13167	

Foglio
12
di 17
Scala
1:10.000



37

38

39

40

TORCHIAROLO

BRINDISI

Canale
Pilella

Fosso

S.S. n. 613

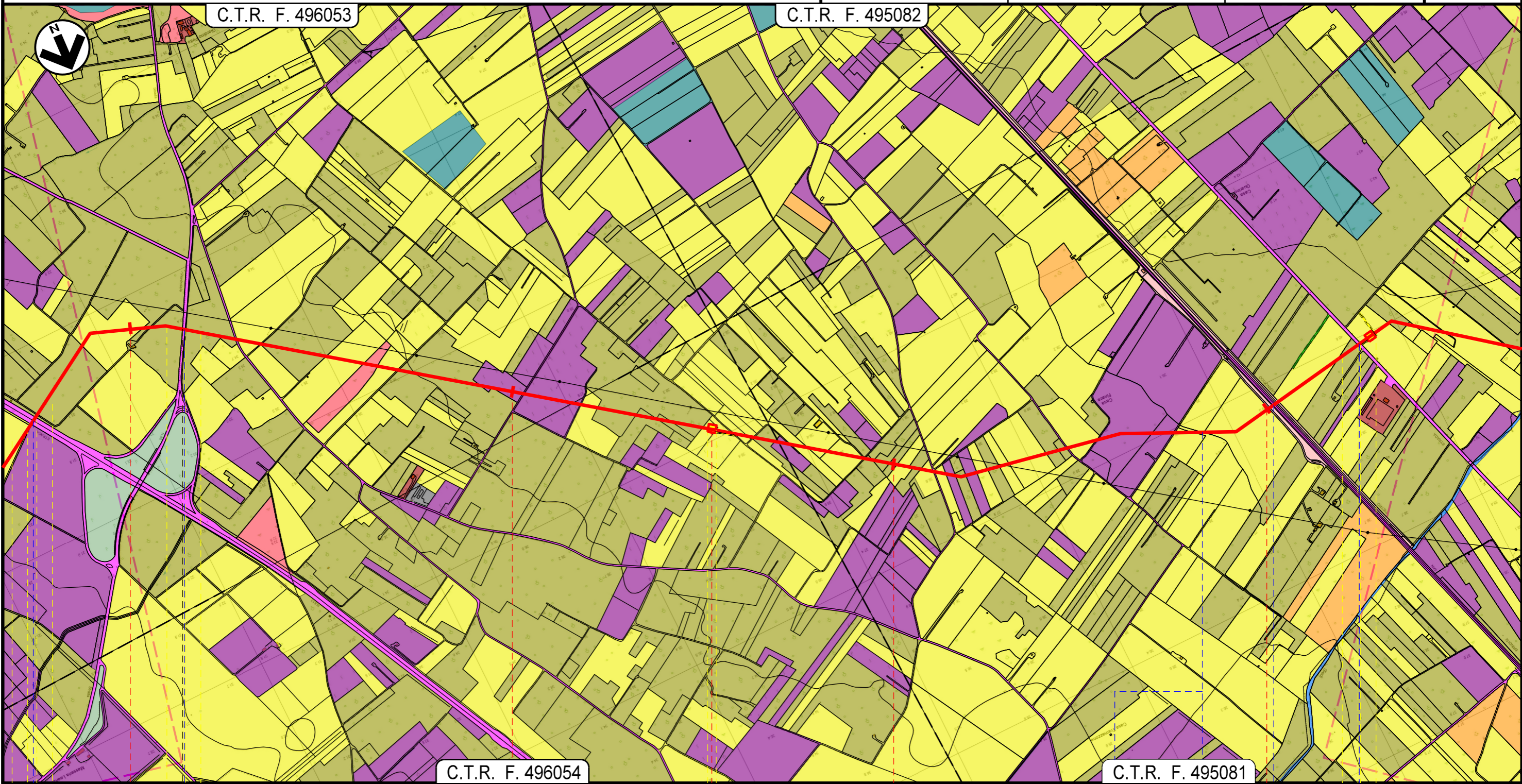


Metanodotto INTERCONNESSIONE TAP
DN 1400 (56"), DP 75 bar

PLANIMETRIA USO DEL SUOLO

1	04/09/2015	EMISSIONE PER PERMESSI	G.GALLIZIOLI	M.BEGINI	H.D.AIUDI F.FERRINI
0	14/08/2015	EMISSIONE PER COMMENTI	G.GALLIZIOLI	M.BEGINI	H.D.AIUDI F.FERRINI
REV.	DATA	DESCRIZIONE	ELABORATO	VERIFICATO	APPROVATO AUTORIZZATO
			PROGETTISTA 		
			Dis.	PG-US-001	
			Comm.	NR/13167	

Foglio
13
di 17
Scala
1:10.000



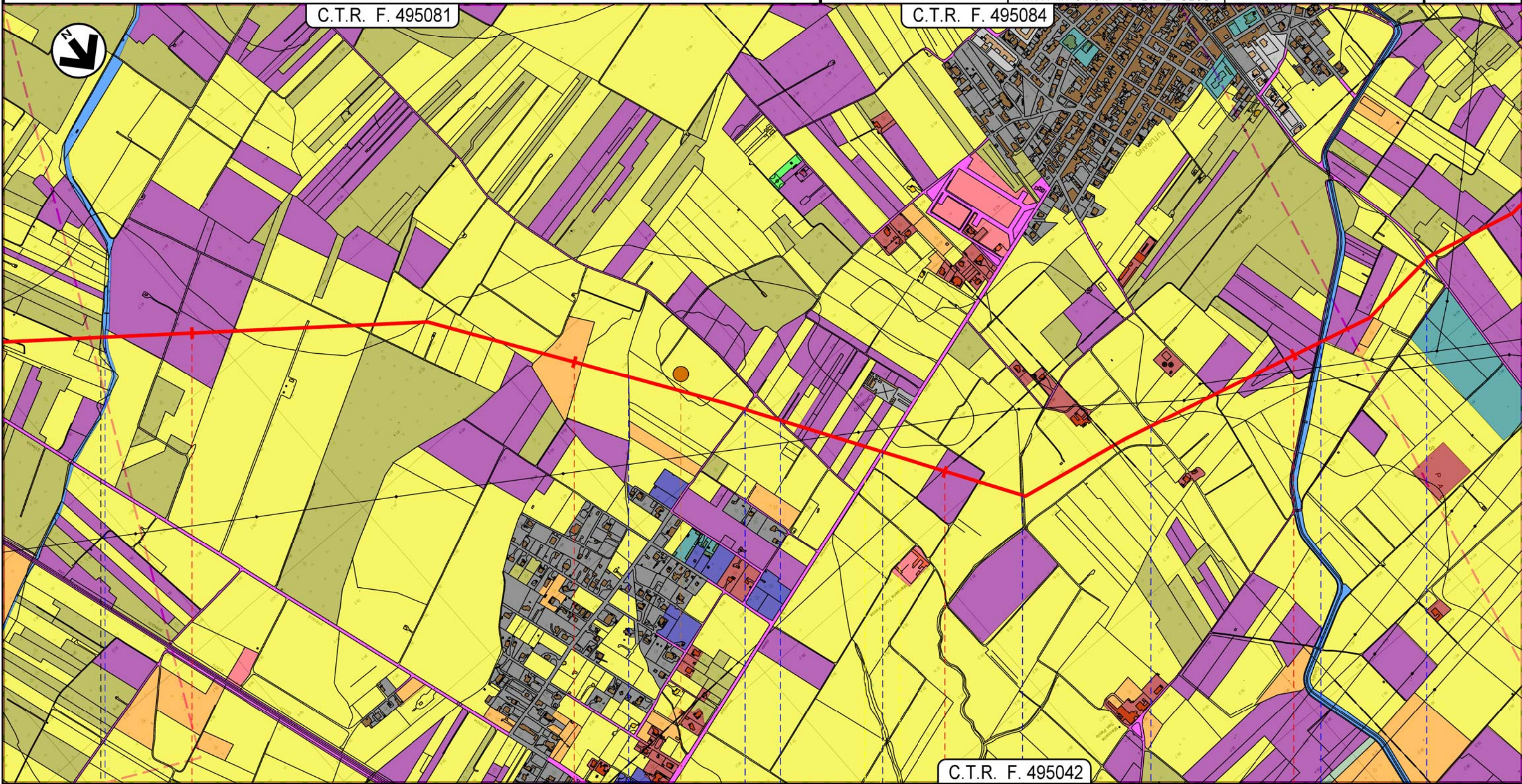
41	42	43	44
TORCHIAROLO	SAN PIETRO VERNOTICO		
BRINDISI			
S.S. n. 613		P.I.L. N.4 - Km 42+520	P.I.L. N.5 - Km 44+325
S.P. n. 86		Fosso	F.S. BRINDISI - S. PIETRO VERNOTICO
			S.P. n. 97 ex S.S. n. 16

Metanodotto INTERCONNESSIONE TAP
DN 1400 (56"), DP 75 bar

PLANIMETRIA USO DEL SUOLO

1	04/09/2015	EMISSIONE PER PERMESSI	G.GALLIZIOLI	M.BEGINI	H.D.AIUDI F.FERRINI
0	14/08/2015	EMISSIONE PER COMMENTI	G.GALLIZIOLI	M.BEGINI	H.D.AIUDI F.FERRINI
REV.	DATA	DESCRIZIONE	ELABORATO	VERIFICATO	APPROVATO AUTORIZZATO
			PROGETTISTA 		
			Dis.	PG-US-001	
			Comm.	NR/13167	

Foglio
14
di 17
Scala
1:10.000



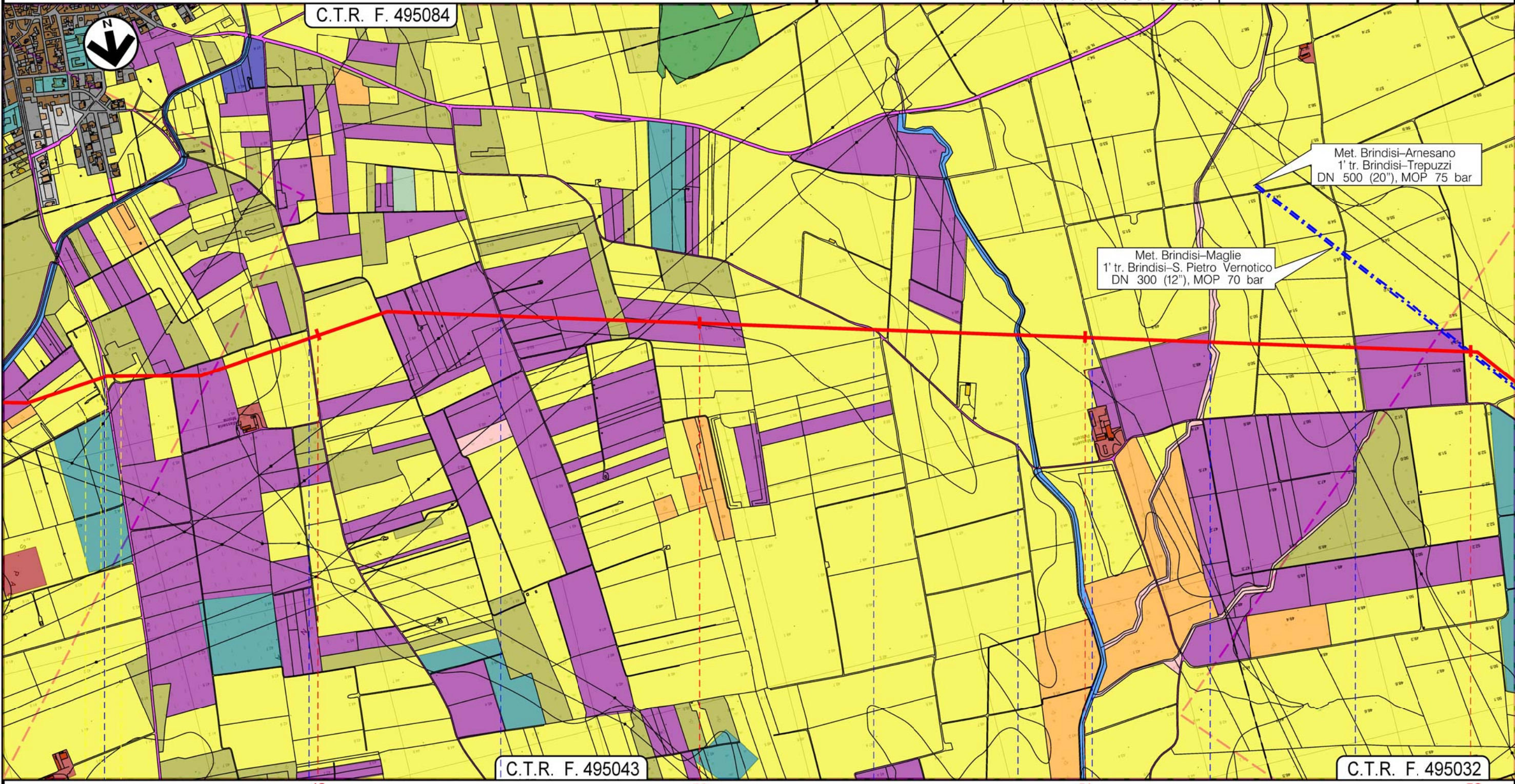
45	46	47	48
SAN PIETRO VERNOTICO	BRINDISI		
	BRINDISI		
● C.le Siede	● Fosso	● Via delle Albicocche	● S.P. n. 81
	● Strada Comunale n. 65	● Fosso	● Contrada San Paolo
			● C.le Foggia
			● S.P. n. 79

Metanodotto INTERCONNESSIONE TAP
DN 1400 (56"), DP 75 bar

PLANIMETRIA USO DEL SUOLO

1	04/09/2015	EMISSIONE PER PERMESSI	G.GALLIZIOLI	M.BEGINI	H.D'AJUDI F.FERRINI
0	14/08/2015	EMISSIONE PER COMMENTI	G.GALLIZIOLI	M.BEGINI	H.D'AJUDI F.FERRINI
REV.	DATA	DESCRIZIONE	ELABORATO	VERIFICATO	APPROVATO AUTORIZZATO
			PROGETTISTA 		
			Dis.	PG-US-001	
			Comm.	NR/13167	

Foglio
15
di 17
Scala
1:10.000



49 50 51 52

BRINDISI
BRINDISI

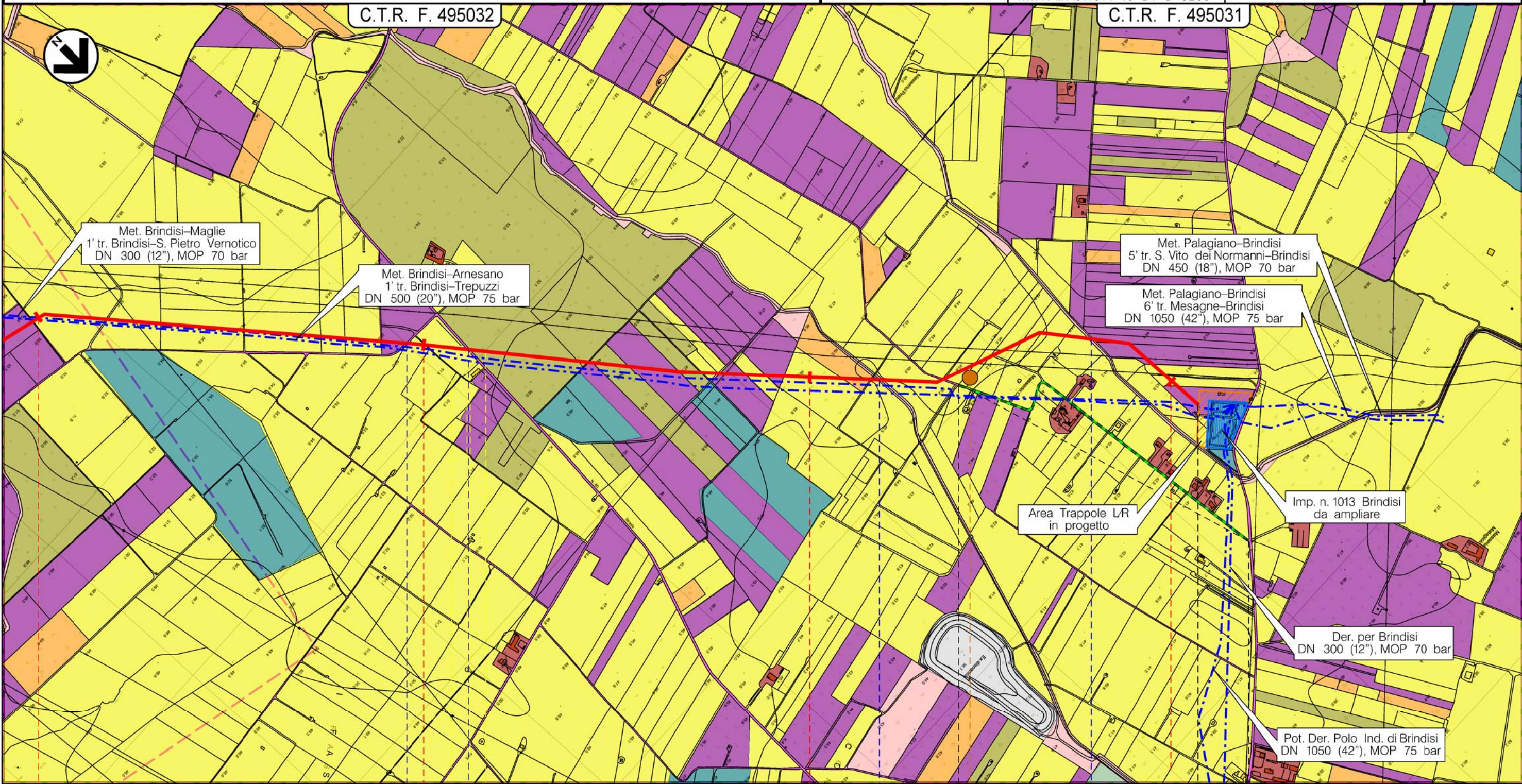
							
S.P. n. 79	Strada per Marfeo	Strada Comunale n. 98	Strada per Paticchi	Fiume Grande	Strada Comunale n. 56	Fosso	Strada Comunale n. 55


Metanodotto INTERCONNESSIONE TAP
DN 1400 (56"), DP 75 bar

PLANIMETRIA USO DEL SUOLO

1	04/09/2015	EMISSIONE PER PERMESSI	G.GALLIZIOLI	M.BEGINI	H.D.AIUDI F.FERRINI
0	14/08/2015	EMISSIONE PER COMMENTI	G.GALLIZIOLI	M.BEGINI	H.D.AIUDI F.FERRINI
REV.	DATA	DESCRIZIONE	ELABORATO	VERIFICATO	APPROVATO AUTORIZZATO
			PROGETTISTA 		
Rif. F.M: 011014-10-DT-D-5208			Dis.	PG-US-001	
			Comm.	NR/13167	

Foglio
16
di 17
Scala
1:10.000



52	53	54	55	55+090
BRINDISI				
BRINDISI				
 Strada per Patocchi		 S.P. n.80		 Canale Cillarese
				 Fosso
		 P5		
 IMPIANTO N.6 - Km 55+090				

Metanodotto INTERCONNESSIONE TAP DN 1400 (56"), DP 75 bar

PLANIMETRIA USO DEL SUOLO

1	04/09/2015	EMISSIONE PER PERMESSI	G.GALLIZIOLI	M.BEGINI	H.D.AIUDI E.FERRINI	Foglio 17 di 17 Scala 1:10.000
0	14/08/2015	EMISSIONE PER COMMENTI	G.GALLIZIOLI	M.BEGINI	H.D.AIUDI E.FERRINI	
REV.	DATA	DESCRIZIONE	ELABORATO	VERIFICATO	APPROVATO AUTORIZZATO	
			PROGETTISTA 			Dis. PG-US-001
			Rif. TFM: 011014-10-DT-D-5208			Comm. NR/13167

LEGENDA

SIMBOLOGIA CARTOGRAFICA

- | | |
|---|---|
| <ul style="list-style-type: none"> Metanodotto in progetto Metanodotti in esercizio Metanodotti da porre fuori esercizio e recuperare Aree impianti stacco-terminale in progetto Aree impianti stacco-terminale esistenti Piazzola di stoccaggio tubazioni Strada di accesso all'impianto Adeguamento strade esistenti Limite sovrapposizione fogli | <ul style="list-style-type: none"> Altre condotte di terzi Metanodotto TAP Gallerie, Tunnel, Mini-Microtunnel, Raise Boring e T.O.C. Impianti di linea in progetto Impianti di linea su rete in esercizio Impianti di linea da porre fuori esercizio e recuperare Depositi temporanei Strade di accesso provvisorio |
|---|---|

SIMBOLOGIA MECCANICA

- Punto di intercettazione di linea (P.I.L.)
- Punto di intercettazione di derivazione importante (P.I.D.I.)
- Punto di intercettazione di derivazione semplice con stacco da P.I.L. (P.I.D.S.)
- Punto di intercettazione e derivazione semplice con stacco da Linea (P.I.D.S.)
- Punto di intercettazione con discaggio di allacciamento (P.I.D.A.)
- Punto predisposto per il discaggio di allacciamento (P.P.D.A.)
- Punto di sezionamento elettrico terminale (P.S.E.T.)
- Stazione predisposta per lancio e ricevimento PIG
- Impianto di riduzione/regolazione della pressione

SIMBOLOGIA TEMATICA

- habitat 6220*
- prati, pascoli e incolti, anche alberati
- aree a vegetazione sclerofilla, cespuglieti, arbusteti
- aree estrattive, depositi di cave, miniere, industrie; discariche
- aree verdi urbane e aree sportive
- bacini, canali e idrovie
- boschi di conifere
- boschi di latifoglie
- boschi misti di conifere e latifoglie
- cantieri e spazi in costruzione e scavi
- cimiteri
- colture orticole, sistemi colturali complessi
- colture temporanee associate a colture permanenti
- frutteti e frutti minori
- nuclei rurali e insediamenti produttivi agricoli
- insediamenti commerciali, tecnologici, grandi impianti di servizi
- insediamento in disuso, suoli rimaneggiati e artefatti
- reti stradali, ferroviarie e spazi accessori
- seminativi semplici in aree non irrigue
- tessuto residenziale continuo
- uliveti
- vigneti

Progressiva chilometrica	N.
Comuni	COMUNE
Province	PROVINCIA
Impianti	
Attraversamenti	
Strade - Piste	
Depositi provvisori - Piazzole	
Fascia di lavoro	