





COROGRAFIA Scala 1:300.000

0	25/09/2015	EMISSIONE PER PERMESSI	G.GALLIZIOLI	M.BEGINI	H.D.AIUDI E.FERRINI
REV.	DATA	DESCRIZIONE	ELABORATO	VERIFICATO	APPROVATO AUTORIZZATO
  Rif.TFM: 011014-10-DT-D-5225			Dis. PG-EAI-002		
			Fg. 1 di 17		
Metanodotto INTERCONNESSIONE TAP DN 1400 (56"), DP 75 bar			Comm. NR/13167		
			INDICE	0	
CARTA DELLE EMISSIONI IN ATMOSFERA - CO			Scala 1:10000		
			Sostituisce il .....		

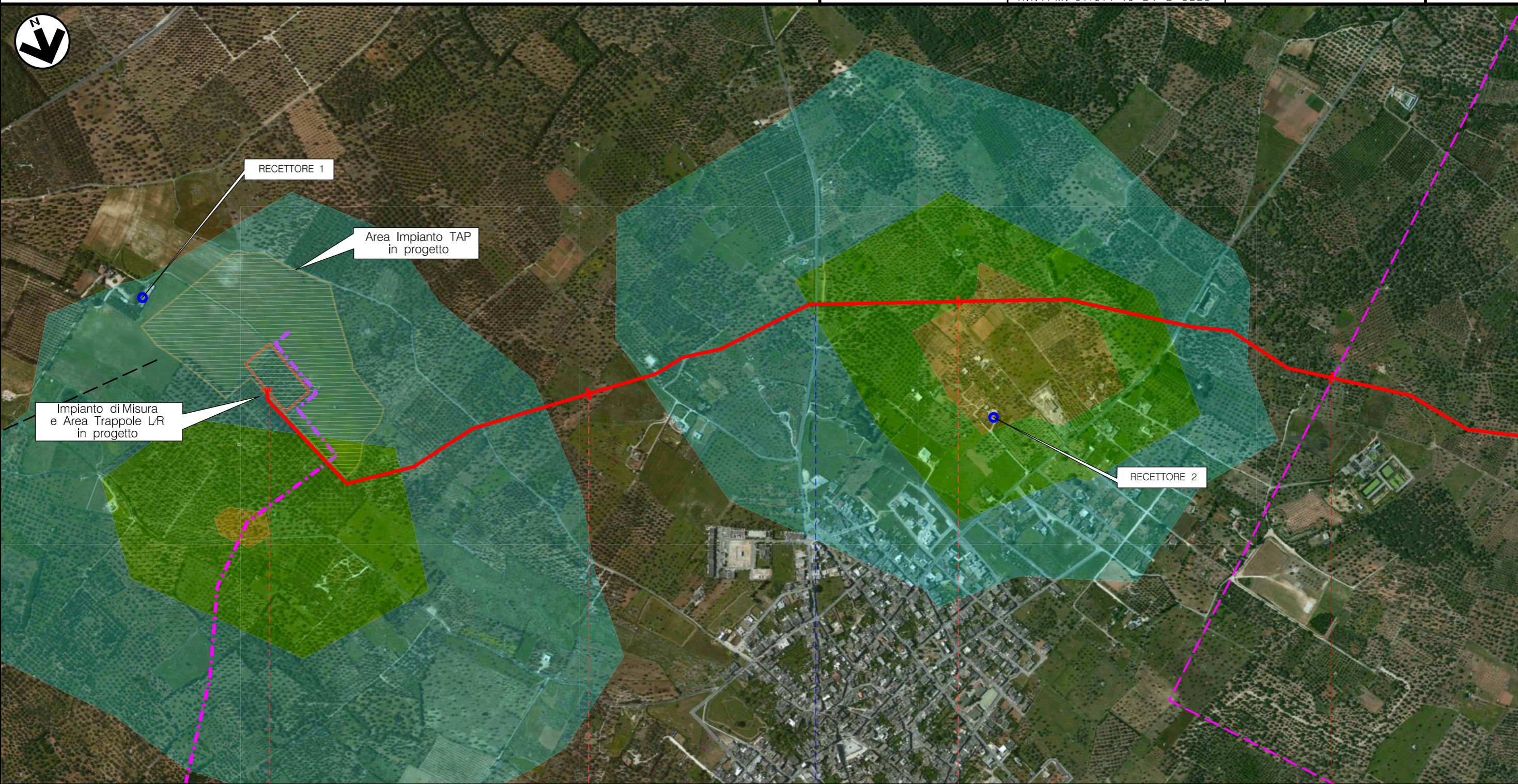





Metanodotto INTERCONNESSIONE TAP  
DN 1400 (56"), DP 75 bar

CARTA DELLE EMISSIONI IN ATMOSFERA - CO

0	25/09/2015	EMISSIONE PER PERMESSI	G.GALLIZIOLI	M. BEGINI	H.D. AIUDI F.FERRINI
REV.	DATA	DESCRIZIONE	ELABORATO	VERIFICATO	APPROVATO AUTORIZZATO
			PROGETTISTA  Rif.TFM: 011014-10-DT-D-5225		
			Dis.	PG-EAI-002	
			Comm.	NR/13167	

Foglio  
**2**  
di 17  
Scala  
1:10.000



0+000	1	2	3
MELENDUGNO	VERNOLE	CASTRI DI LECCE	VERNOLE
LECCE			
IMPIANTO N.1 - Km 0+000 			
 S.P. n.141		 S.P. n.140	

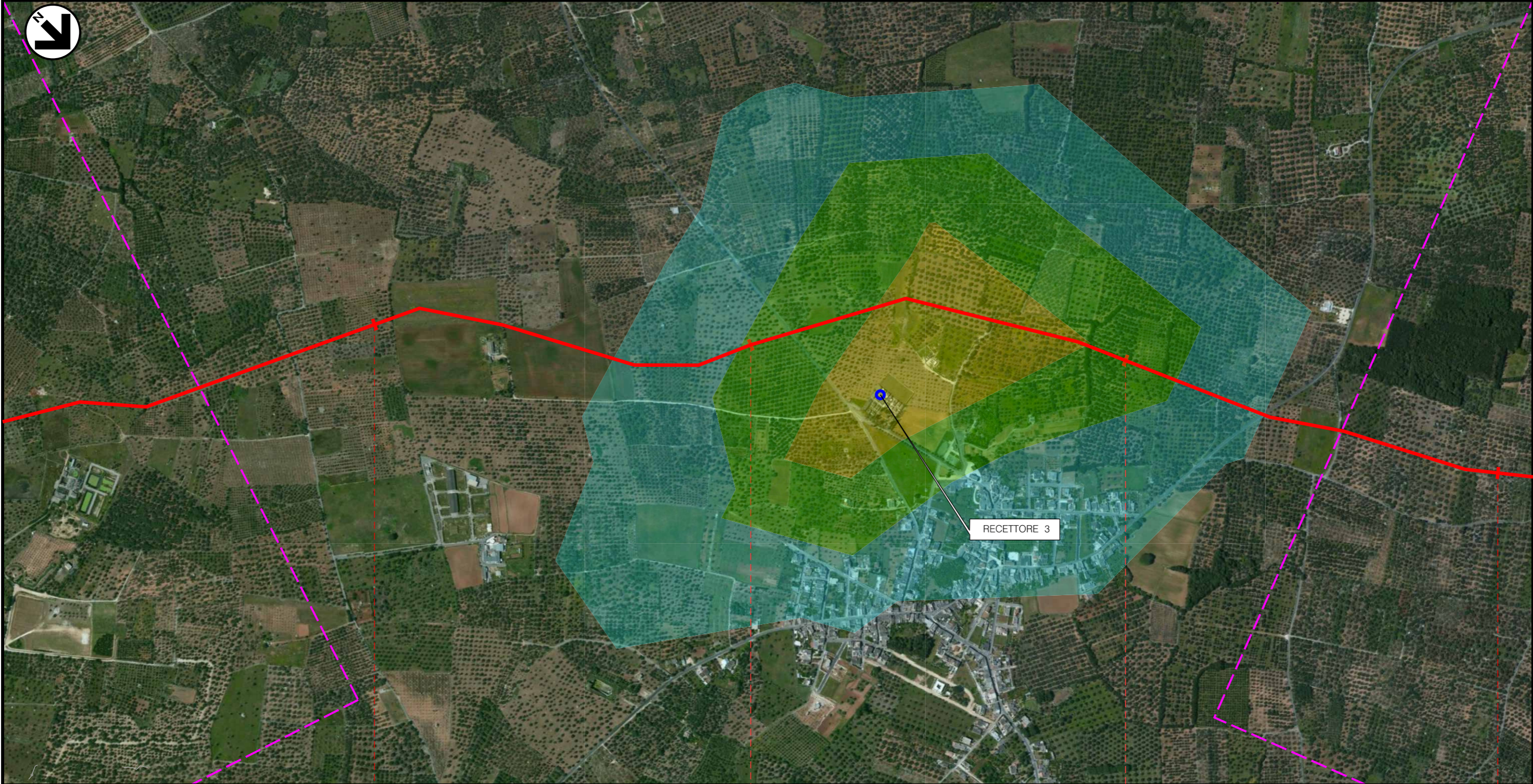


Metanodotto INTERCONNESSIONE TAP  
DN 1400 (56"), DP 75 bar

CARTA DELLE EMISSIONI IN ATMOSFERA - CO


0	25/09/2015	EMISSIONE PER PERMESSI	G.GALLIZIOLI	M. BEGINI	H.D. AIUDI F.FERRINI
REV.	DATA	DESCRIZIONE	ELABORATO	VERIFICATO	APPROVATO AUTORIZZATO
			PROGETTISTA 		
			Dis.	PG-EAI-002	
			Comm.	NR/13167	


Foglio  
**3**  
di 17  
Scala  
1:10.000



4 5 6 7

VERNOLE  
LECCE

 S.P. n. 257

 S.P. n. 229

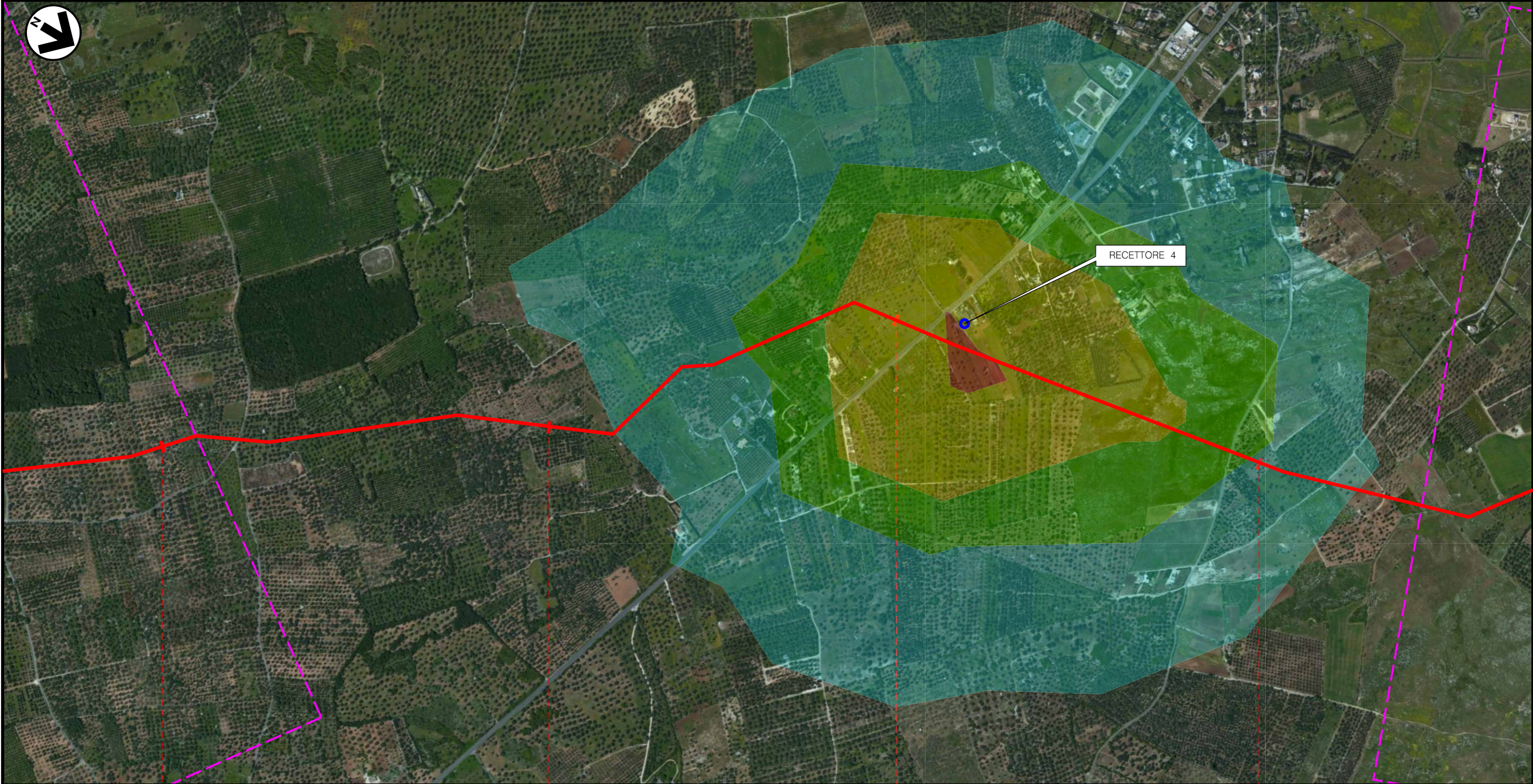




Metanodotto INTERCONNESSIONE TAP  
DN 1400 (56"), DP 75 bar

CARTA DELLE EMISSIONI IN ATMOSFERA - CO

0	25/09/2015	EMISSIONE PER PERMESSI	G.GALLIZIOLI	M. BEGINI	H.D. AIUDI F.FERRINI
REV.	DATA	DESCRIZIONE	ELABORATO	VERIFICATO	APPROVATO AUTORIZZATO
			PROGETTISTA  Rif.TFM: 011014-10-DT-D-5225		
			Dis.	PG-EAI-002	
			Comm.	NR/13167	

Foglio  
**4**  
di 17  
Scala  
1:10.000



7	8	9	10
VERNOLE	LIZZANELLO		
	LECCE		
	 S.P. n. 1		 S.P. n. 337

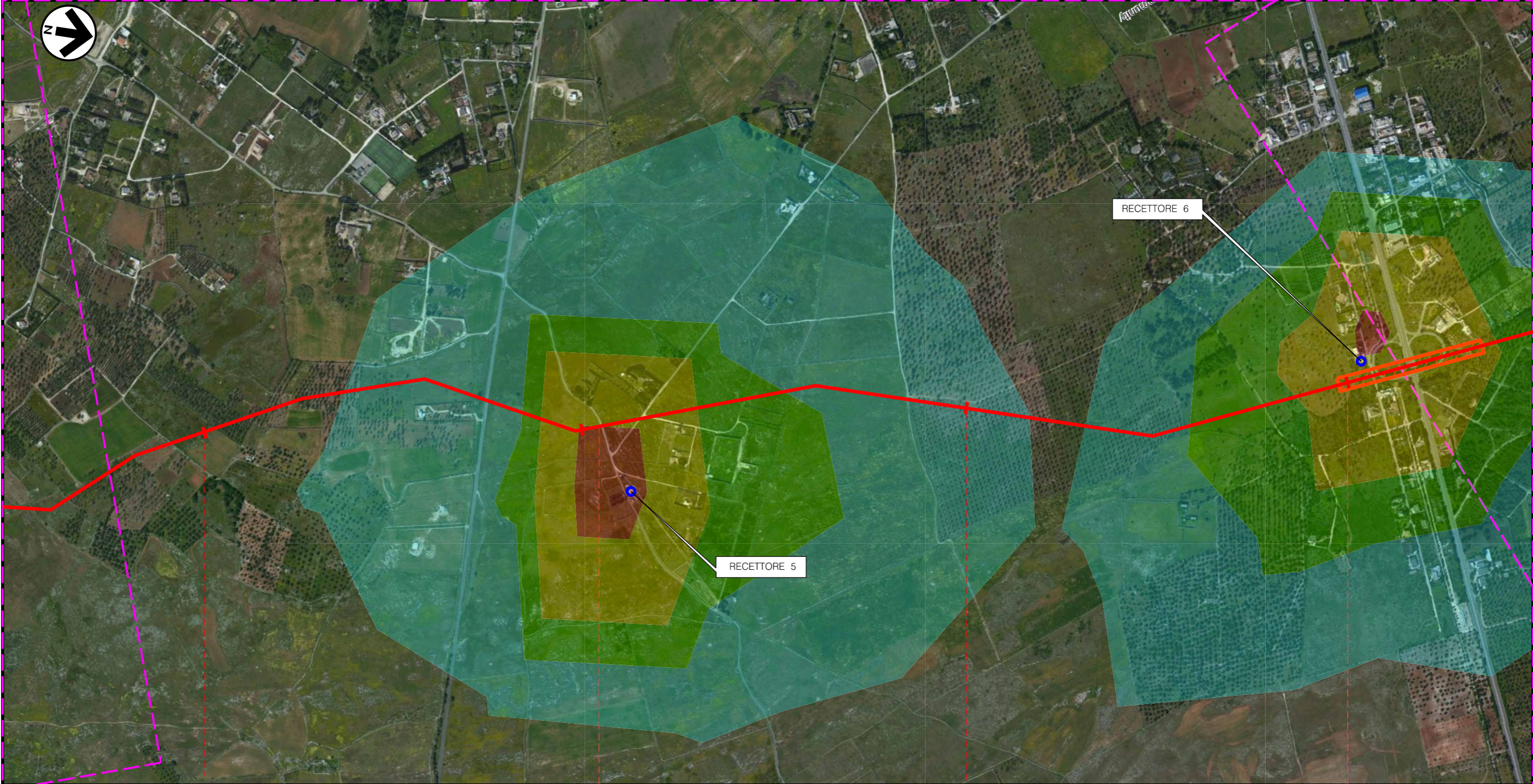






Metanodotto INTERCONNESSIONE TAP  
DN 1400 (56"), DP 75 bar

CARTA DELLE EMISSIONI IN ATMOSFERA - CO

0	25/09/2015	EMISSIONE PER PERMESSI	G.GALLIZIOLI	M. BEGINI	H.D. AIUDI F.FERRINI
REV.	DATA	DESCRIZIONE	ELABORATO	VERIFICATO	APPROVATO AUTORIZZATO
			PROGETTISTA  Rif. TFM: 011014-10-DT-D-5225		
			Dis.	PG-EAI-002	
			Comm.	NR/13167	

Foglio  
**5**  
di 17  
Scala  
1:10.000



11	12	13	14
LIZZANELLO		LECCE	
		LECCE	
	 S.P. n. 298	 via C. Pezzuto  via F. Stefanizzi	 S.P. n. 364



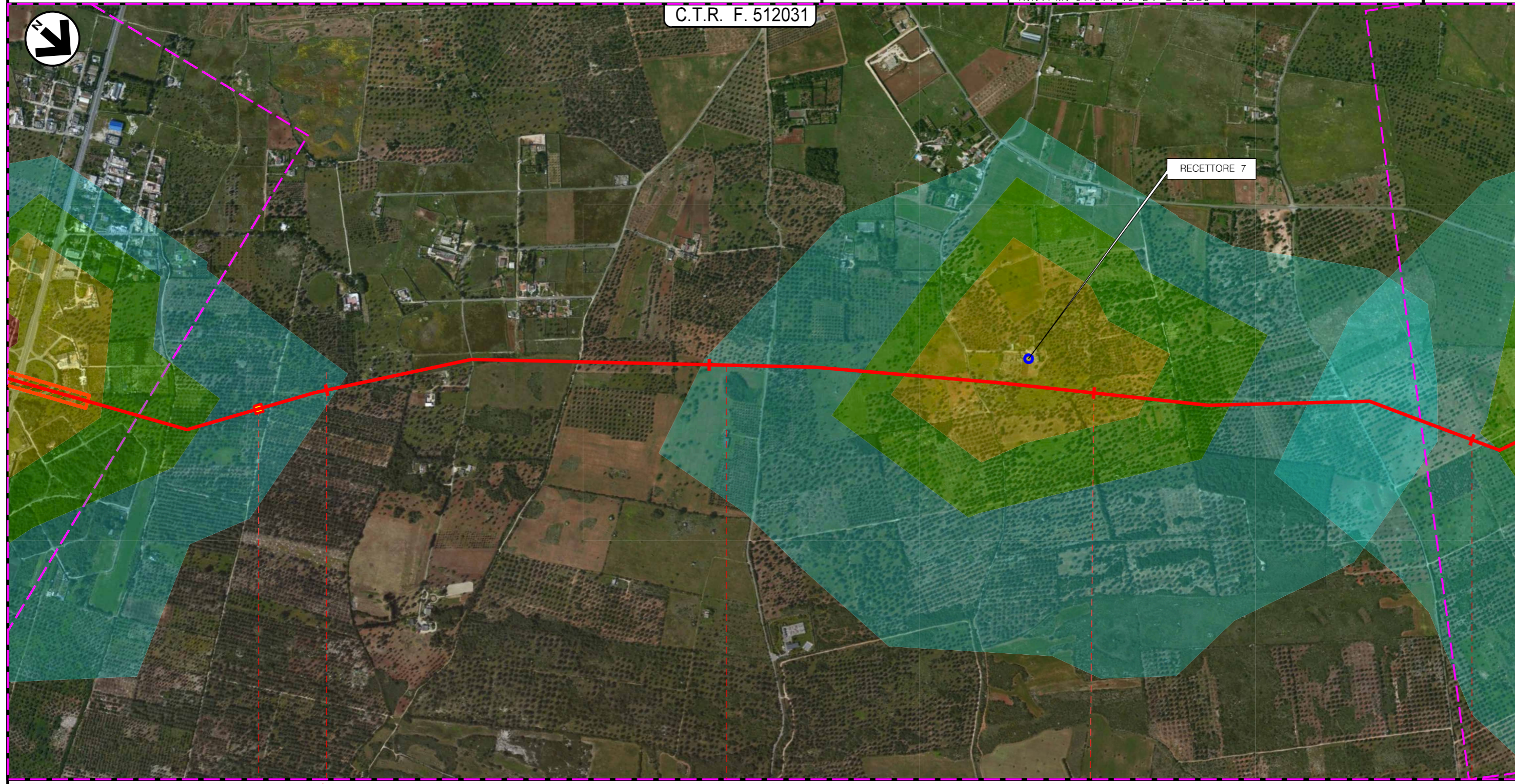
Metanodotto INTERCONNESSIONE TAP  
DN 1400 (56"), DP 75 bar

CARTA DELLE EMISSIONI IN ATMOSFERA - CO

0	25/09/2015	EMISSIONE PER PERMESSI	G.GALLIZIOLI	M. BEGINI	H.D. AIUDI F.FERRINI
REV.	DATA	DESCRIZIONE	ELABORATO	VERIFICATO	APPROVATO AUTORIZZATO
			PROGETTISTA 		
			Dis.	PG-EAI-002	
			Comm.	NR/13167	

Foglio  
**6**  
di 17  
Scala  
1:10.000







C.T.R. F. 512031



15 16 17 18

LECCE  
LECCE

P.I.L. N.2 - Km 14+768

-  Via Marsala
-  Via Roberto Ruffiti
-  Strada Galiò Pomponio
-  S.P. n. 295
-  Strada vicinale La Lizza
-  S.P. n. 304

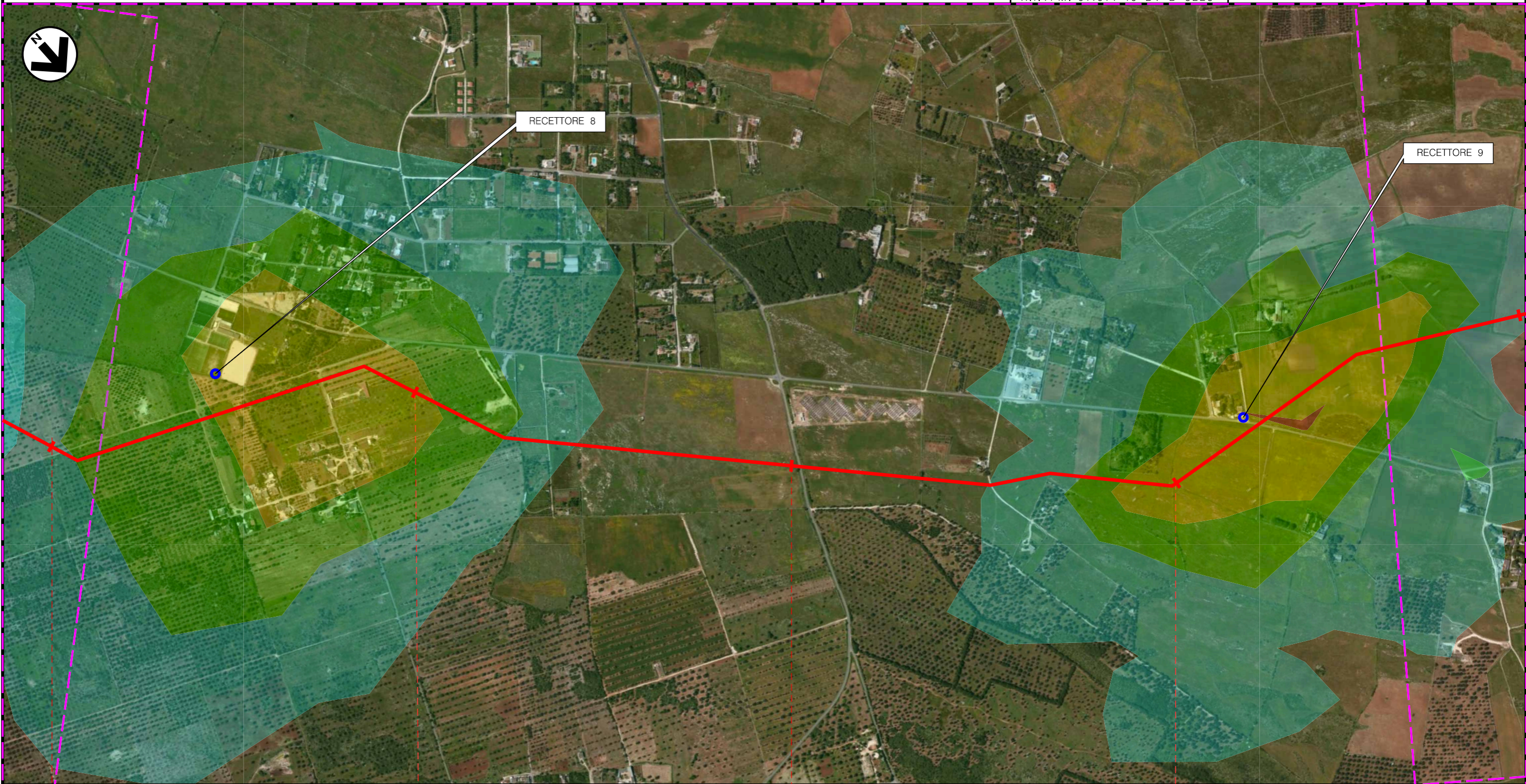


Metanodotto INTERCONNESSIONE TAP  
DN 1400 (56"), DP 75 bar

CARTA DELLE EMISSIONI IN ATMOSFERA - CO

0	25/09/2015	EMISSIONE PER PERMESSI	G.GALLIZIOLI	M. BEGINI	H.D. AIUDI F.FERRINI
REV.	DATA	DESCRIZIONE	ELABORATO	VERIFICATO	APPROVATO AUTORIZZATO
			PROGETTISTA 		
			Dis.	PG-EAI-002	
			Comm.	NR/13167	

Foglio  
**7**  
di 17  
Scala  
1:10.000




18


19


20

21

LECCE  
LECCE

 via del Gruccione

 S.P. n. 132

 Via Roggerone

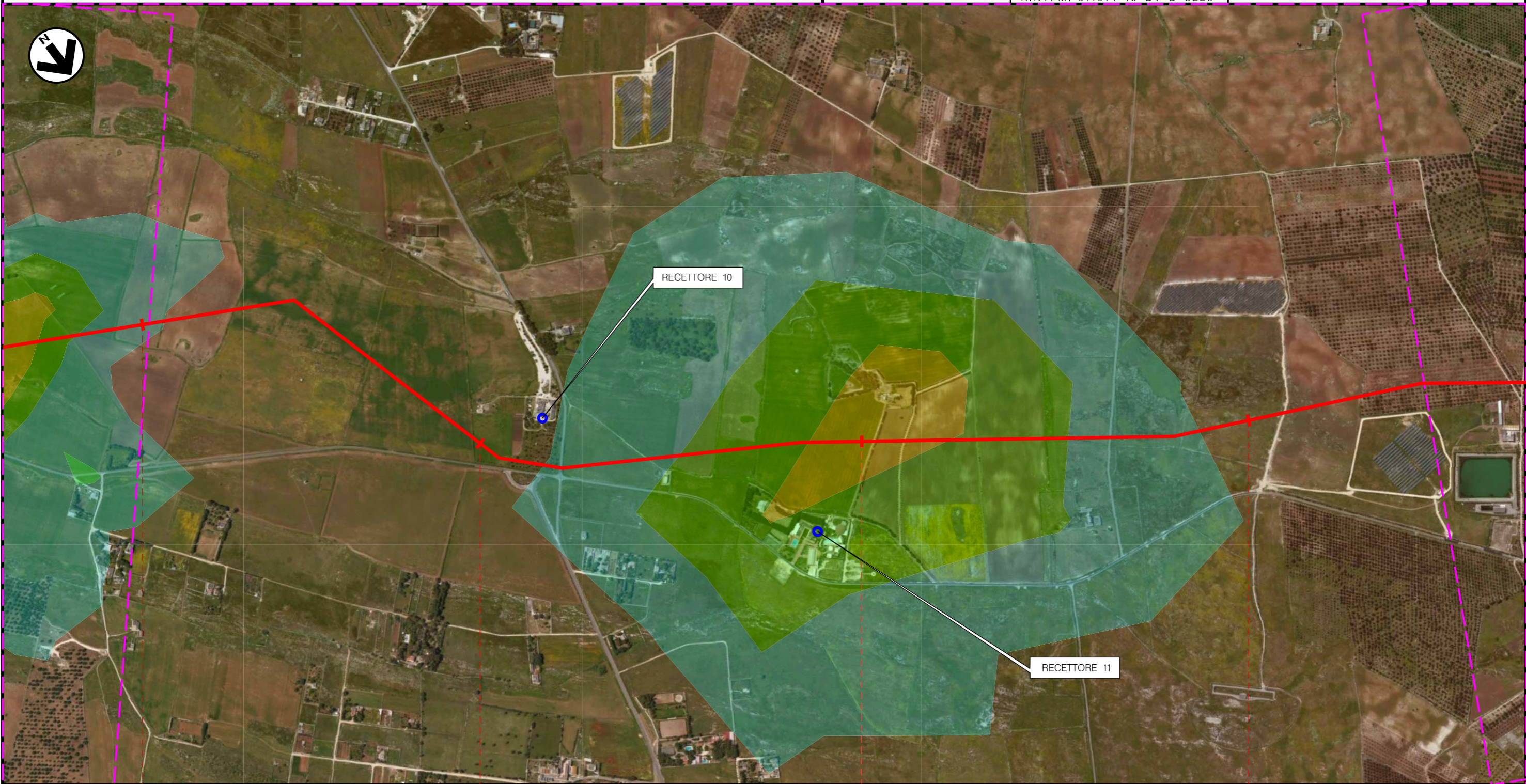


Metanodotto INTERCONNESSIONE TAP  
DN 1400 (56"), DP 75 bar

CARTA DELLE EMISSIONI IN ATMOSFERA - CO

0	25/09/2015	EMISSIONE PER PERMESSI	G.GALLIZIOLI	M. BEGINI	H.D. AIUDI F.FERRINI
REV.	DATA	DESCRIZIONE	ELABORATO	VERIFICATO	APPROVATO AUTORIZZATO
			PROGETTISTA 		
			Dis.	PG-EAI-002	
			Comm.	NR/13167	
			Rif. TFM: 011014-10-DT-D-5225		

Foglio  
**8**  
di 17  
Scala  
1:10.000



22


23

24

25

LECCE

LECCE

 S.P. n. 131

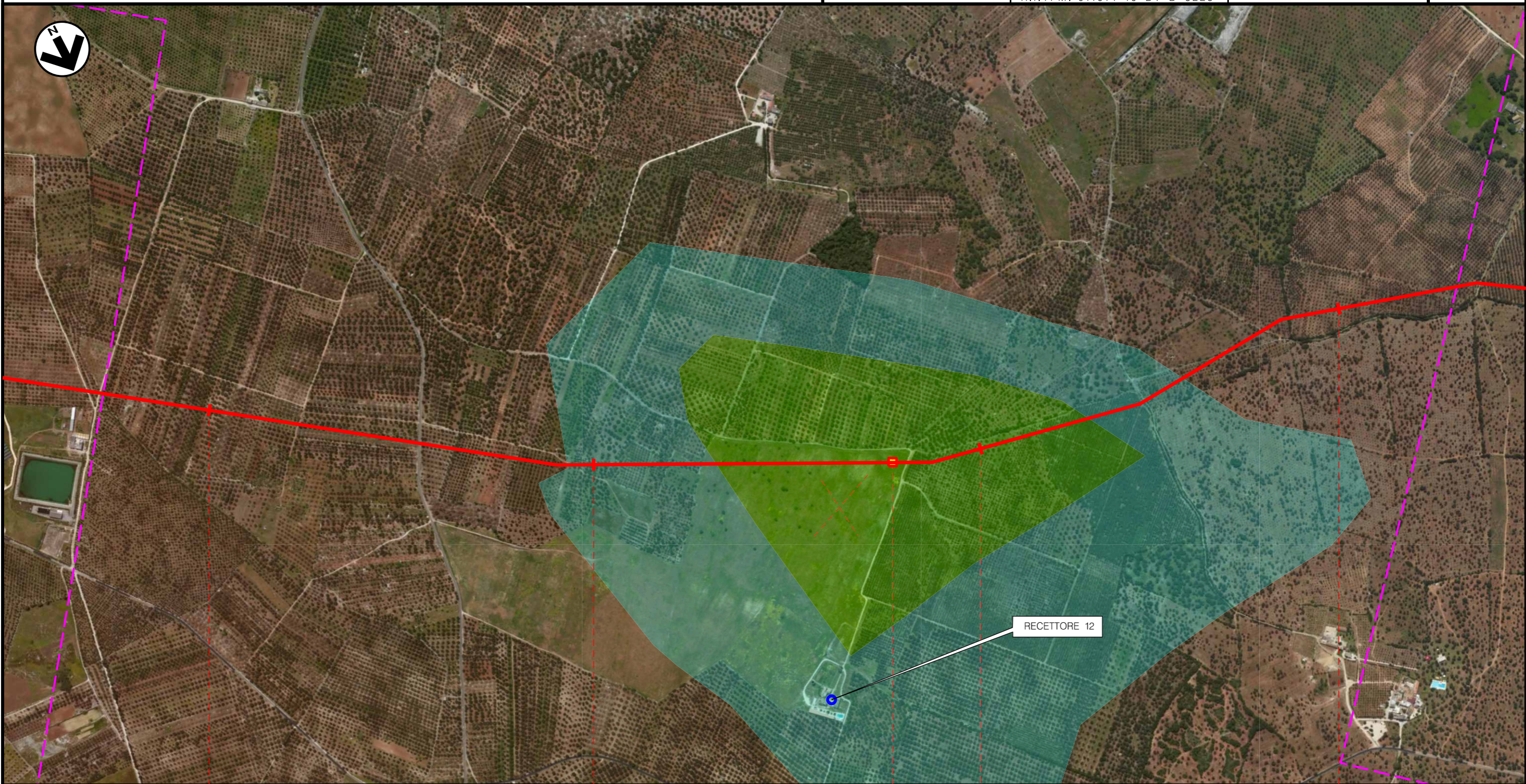




Metanodotto INTERCONNESSIONE TAP  
DN 1400 (56"), DP 75 bar

CARTA DELLE EMISSIONI IN ATMOSFERA - CO

0	25/09/2015	EMISSIONE PER PERMESSI	G.GALLIZIOLI	M. BEGINI	H.D. AIUDI F.FERRINI
REV.	DATA	DESCRIZIONE	ELABORATO	VERIFICATO	APPROVATO AUTORIZZATO
			PROGETTISTA 		
			Dis.	PG-EAI-002	
			Comm.	NR/13167	

Foglio  
**9**  
di 17  
Scala  
1:10.000



26	27	28	29
LECCE		SURBO	
LECCE			
 S.P. n. 93			

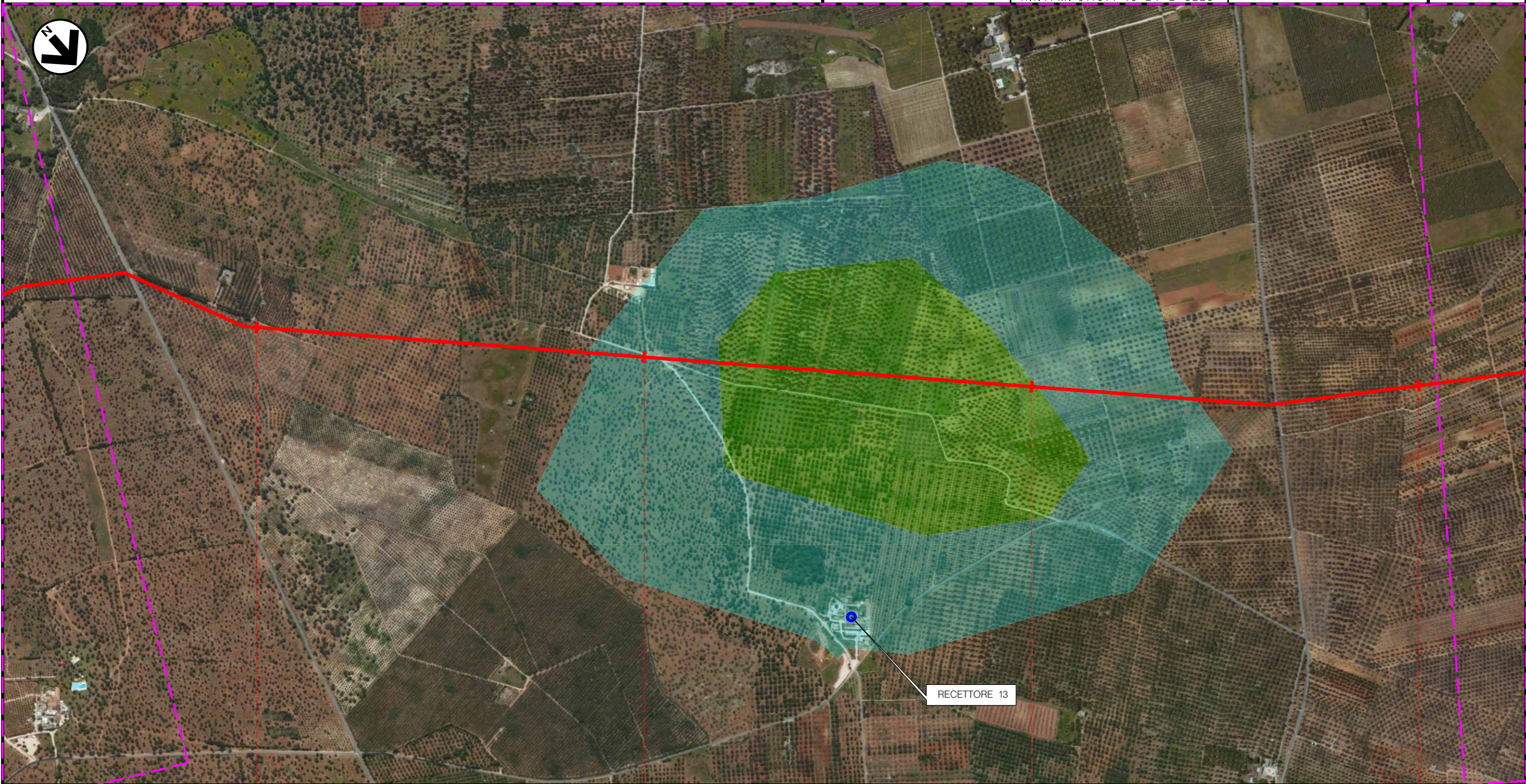


Metanodotto INTERCONNESSIONE TAP  
DN 1400 (56"), DP 75 bar

CARTA DELLE EMISSIONI IN ATMOSFERA - CO

0	25/09/2015	EMISSIONE PER PERMESSI	G.GALLIZIOLI	M. BEGINI	H.D. AIUDI F.FERRINI
REV.	DATA	DESCRIZIONE	ELABORATO	VERIFICATO	APPROVATO AUTORIZZATO
			PROGETTISTA 		
			Dis.	PG-EAI-002	
			Comm.	NR/13167	

Foglio  
**10**  
di 17  
Scala  
1:10.000



30 31 32 33

LECCE  
LECCE

● S.P. n. 100

● S.P. n. 236

● S.P. n. 96

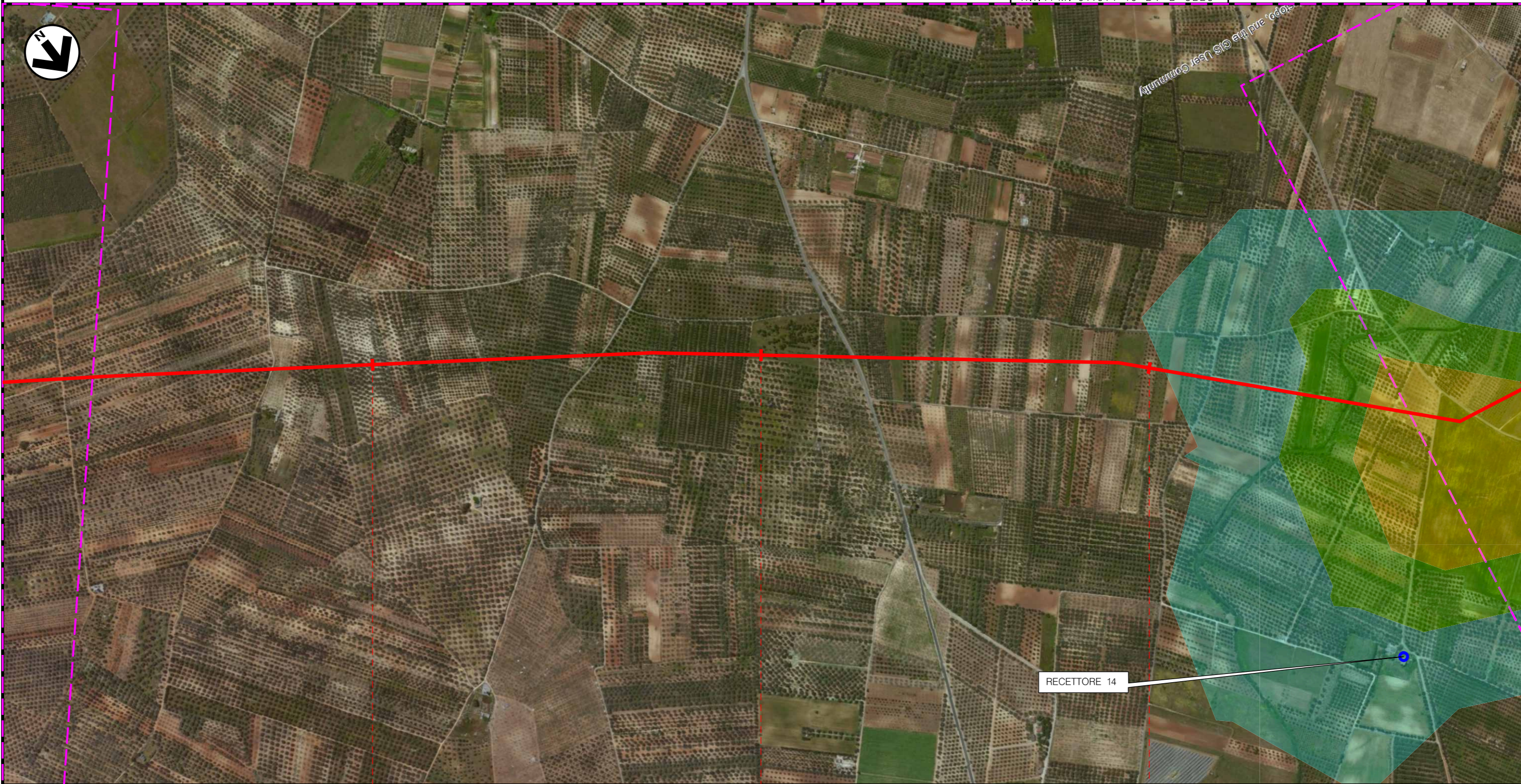


Metanodotto INTERCONNESSIONE TAP  
DN 1400 (56"), DP 75 bar

CARTA DELLE EMISSIONI IN ATMOSFERA - CO

0	25/09/2015	EMISSIONE PER PERMESSI	G.GALLIZIOLI	M. BEGINI	H.D. AIUDI F.FERRINI
REV.	DATA	DESCRIZIONE	ELABORATO	VERIFICATO	APPROVATO AUTORIZZATO
			PROGETTISTA 		
			Dis.	PG-EAI-002	
			Comm.	NR/13167	
			Rif. TFM: 011014-10-DT-D-5225		

Foglio  
**11**  
di 17  
Scala  
1:10.000



34	35	36
LECCE		TORCHIAROLO
LECCE		BRINDISI
	S.P. n. 85	C.le Infocaciucci



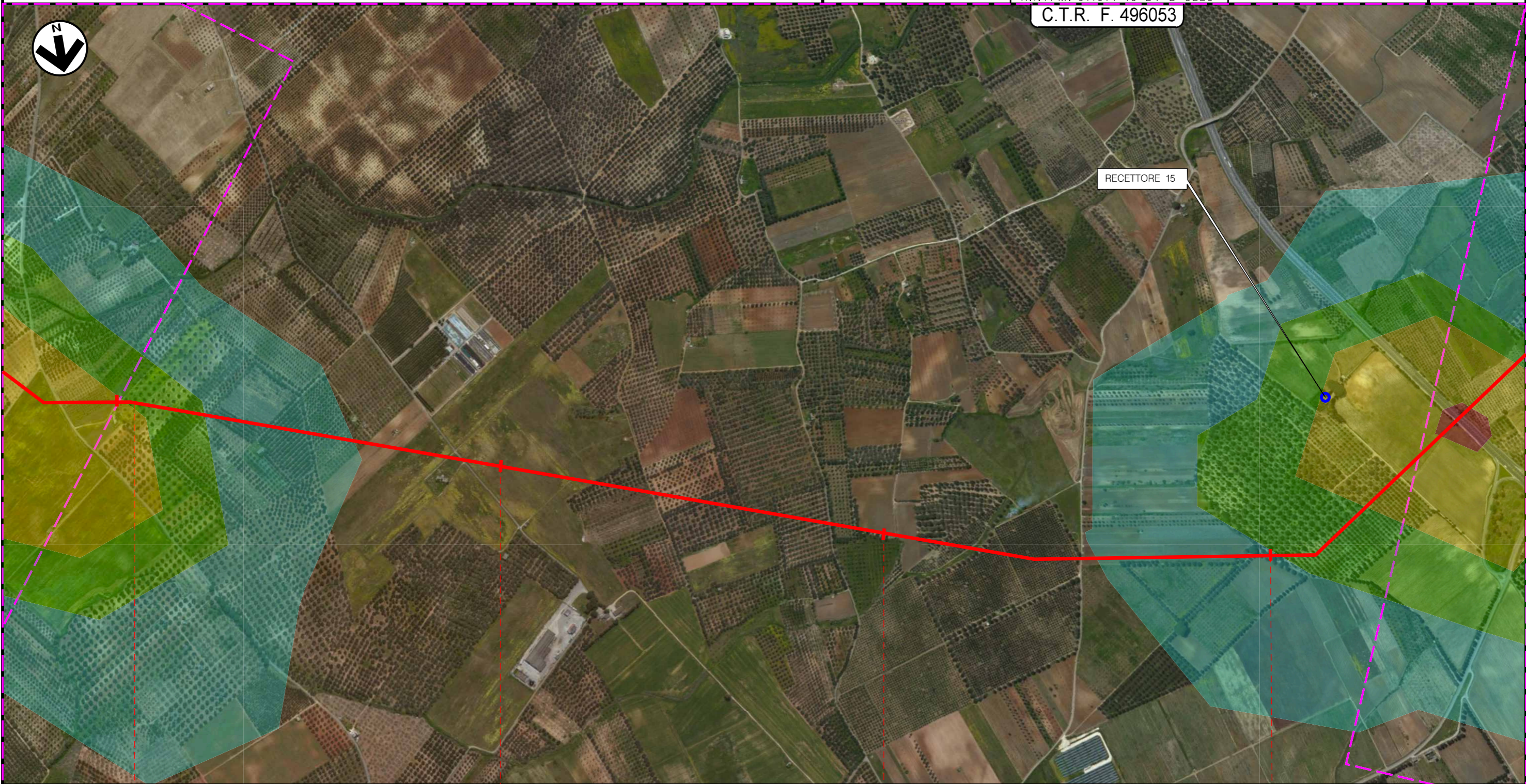
Metanodotto INTERCONNESSIONE TAP  
DN 1400 (56"), DP 75 bar

CARTA DELLE EMISSIONI IN ATMOSFERA - CO

0	25/09/2015	EMISSIONE PER PERMESSI	G.GALLIZIOLI	M. BEGINI	H.D. AIUDI F.FERRINI
REV.	DATA	DESCRIZIONE	ELABORATO	VERIFICATO	APPROVATO AUTORIZZATO
			PROGETTISTA 		
			Dis.	PG-EAI-002	
			Comm.	NR/13167	

Foglio  
**12**  
di 17  
Scala  
1:10.000

Rif.TFM: 011014-10-DT-D-5225  
**C.T.R. F. 496053**



37 38 39 40

TORCHIAROLO  
BRINDISI

Canale Pitella Fosso

S.S. n. 613

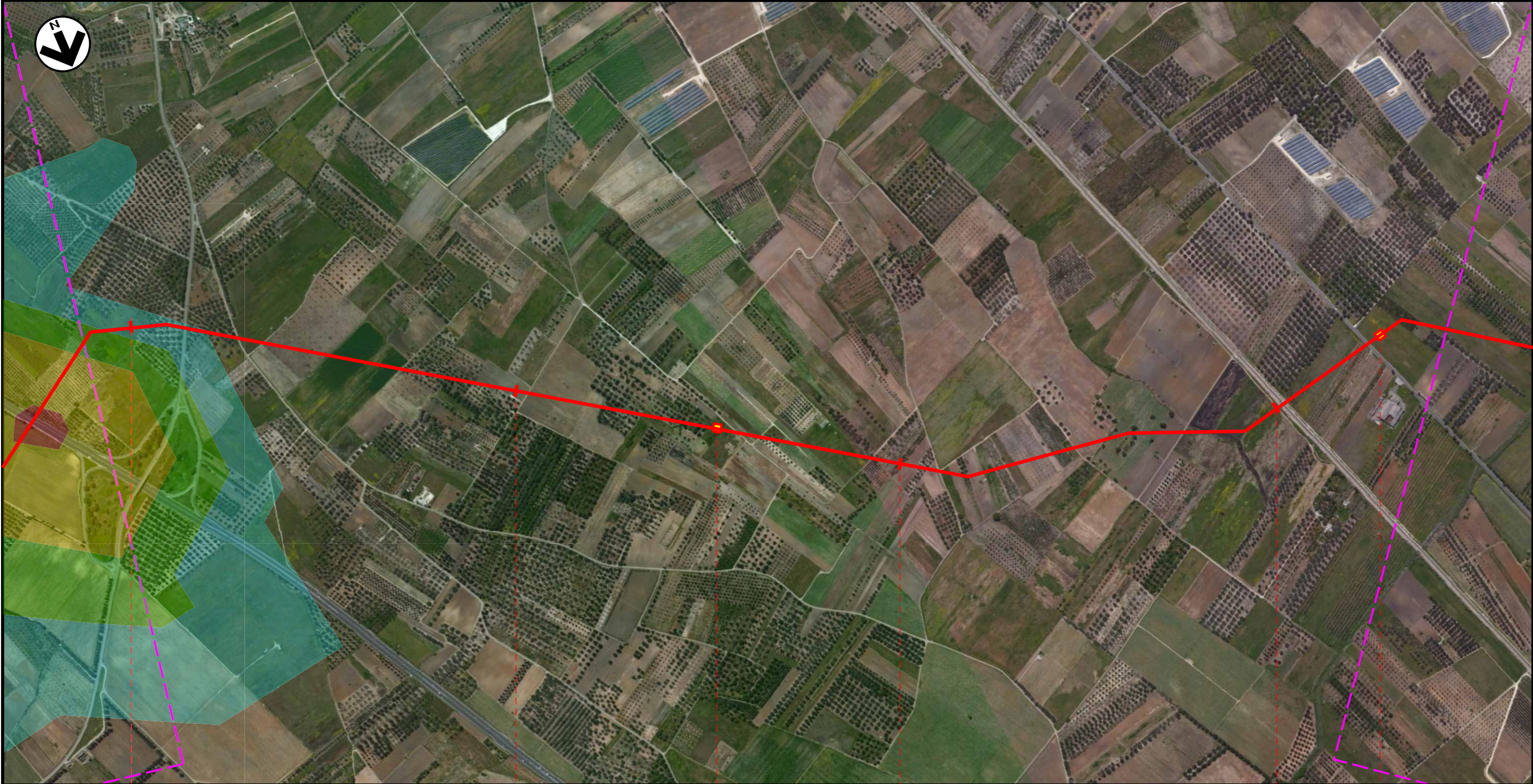


Metanodotto INTERCONNESSIONE TAP  
DN 1400 (56"), DP 75 bar

CARTA DELLE EMISSIONI IN ATMOSFERA - CO

0	25/09/2015	EMISSIONE PER PERMESSI	G.GALLIZIOLI	M. BEGINI	H.D. AIUDI F.FERRINI
REV.	DATA	DESCRIZIONE	ELABORATO	VERIFICATO	APPROVATO AUTORIZZATO
			PROGETTISTA 		
			Dis.	PG-EAI-002	
			Comm.	NR/13167	

Foglio  
**13**  
di 17  
Scala  
1:10.000



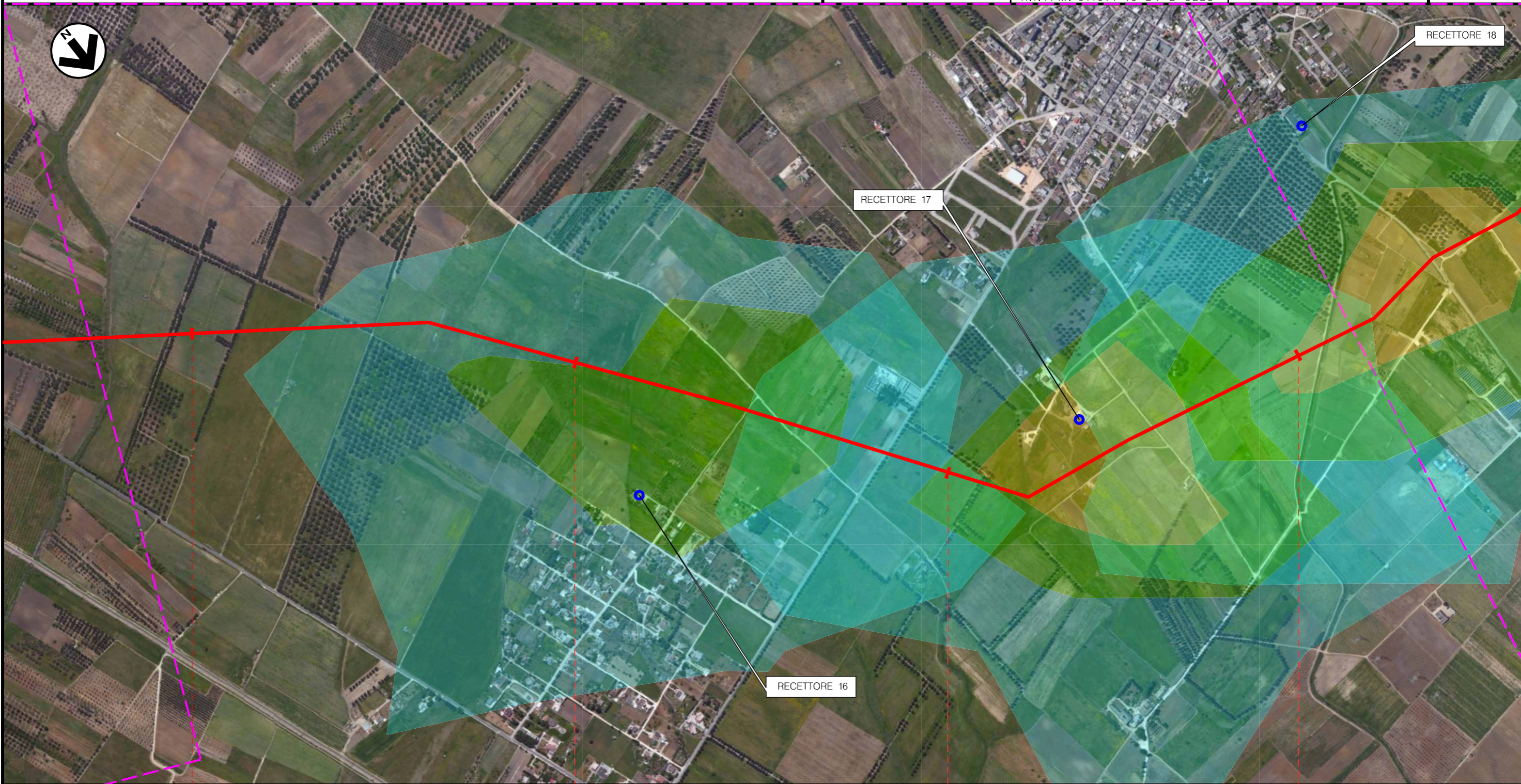
41	42	43	44
TORCHIARO	SAN PIETRO VERNOTICO		
BRINDISI			
◀ P.I.L. N.4 - Km 42+305 ▶		◀ P.I.L. N.5 - Km 44+110 ▶	
• S.S. n. 613	• S.P. n. 86	Fosso	• F.S. BRINDISI - S. PIETRO VERNOTICO
			• S.P. n. 97 ex S.S. n. 16



Metanodotto INTERCONNESSIONE TAP  
DN 1400 (56"), DP 75 bar

CARTA DELLE EMISSIONI IN ATMOSFERA - CO

0	25/09/2015	EMISSIONE PER PERMESSI	G.GALLIZIOLI	M. BEGINI	H.D. AIUDI F.FERRINI	Foglio <b>14</b> di 17
REV.	DATA	DESCRIZIONE	ELABORATO	VERIFICATO	APPROVATO AUTORIZZATO	Scala 1:10.000
			PROGETTISTA 		Dis. PG-EAI-002	
			Rif. TFM: 011014-10-DT-D-5225		Comm. NR/13167	



45	46	47	48
SAN PIETRO VERNOTICO	BRINDISI		
	BRINDISI		
● C.le Siede	● Fosso	● Via delle Albicocche	● S.P. n. 81
	● Strada Comunale n. 65	● Fosso	● Contrada San Paolo
		● C.le Foggia	● S.P. n. 79

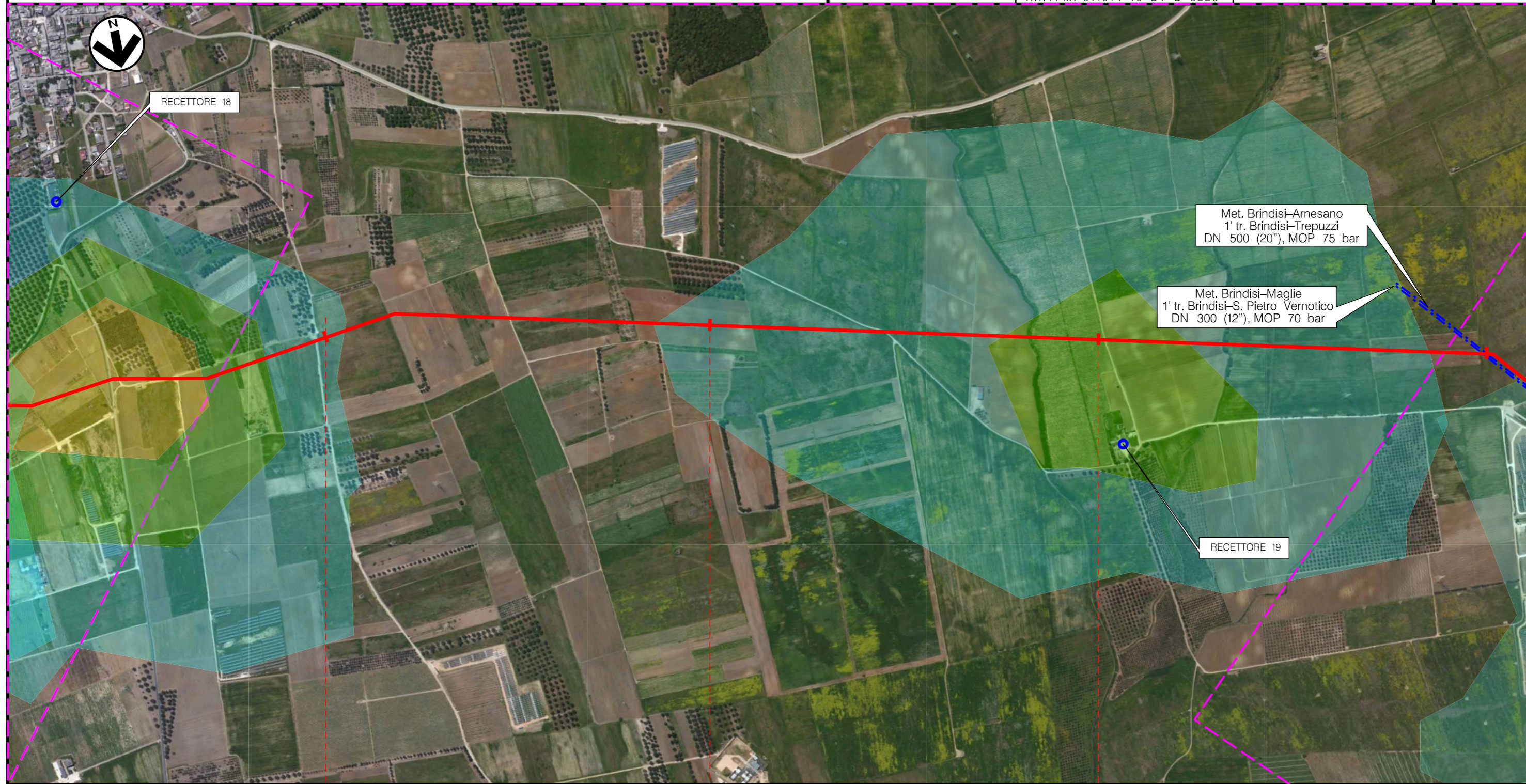


Metanodotto INTERCONNESSIONE TAP  
DN 1400 (56"), DP 75 bar

CARTA DELLE EMISSIONI IN ATMOSFERA - CO









0	25/09/2015	EMISSIONE PER PERMESSI	G.GALLIZIOLI	M. BEGINI	H.D. AIUDI F.FERRINI
REV.	DATA	DESCRIZIONE	ELABORATO	VERIFICATO	APPROVATO AUTORIZZATO
			PROGETTISTA 		
Rif. TFM: 011014-10-DT-D-5225			Dis.	PG-EAI-002	
			Comm.	NR/13167	

Foglio  
**15**  
di 17  
Scala  
1:10.000



49 50 51



BRINDISI  
BRINDISI

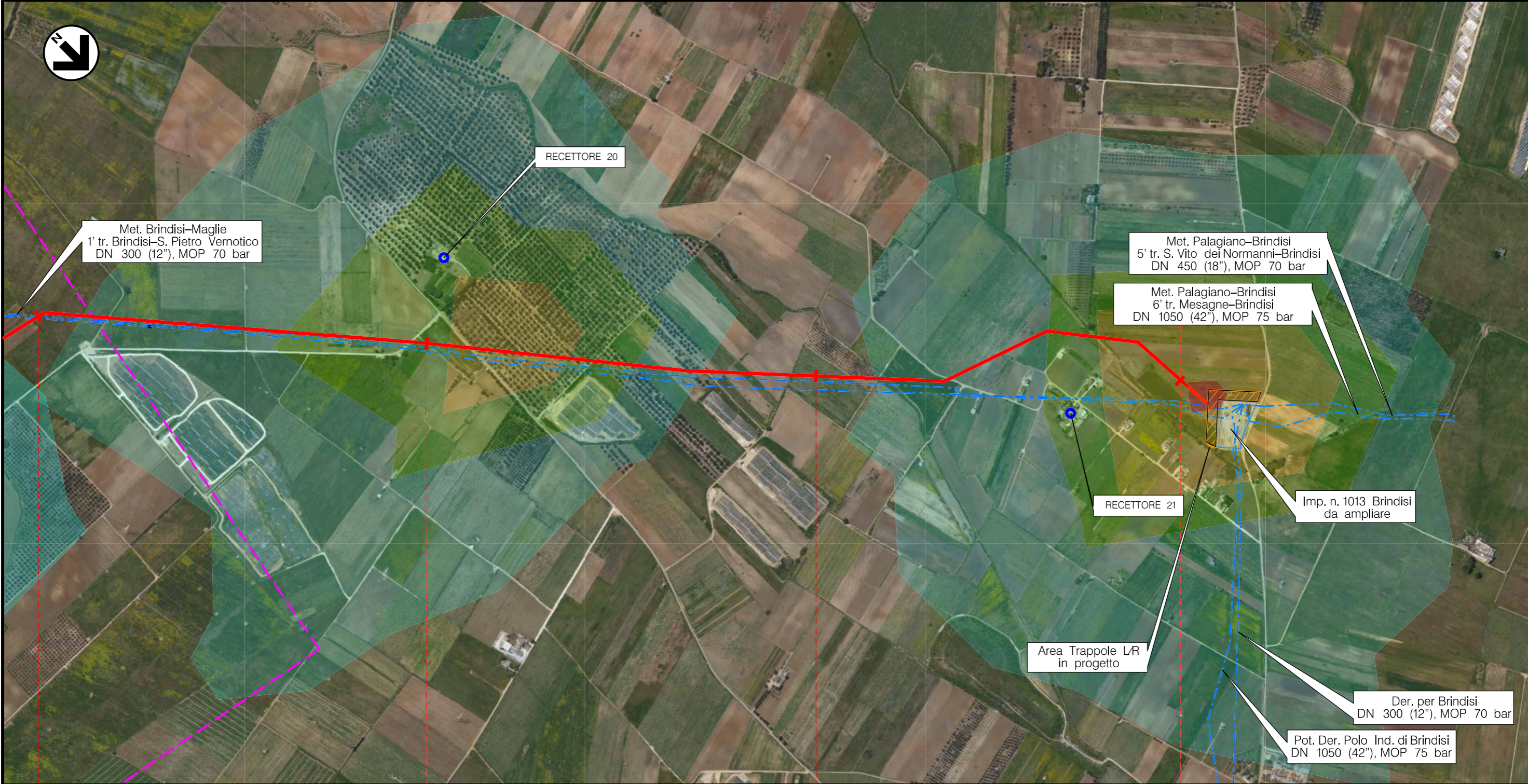
 S.P. n. 79	 Strada per Marfeo	 Strada Comunale n. 98	 Strada per Paticchi	 Fiume Grande	 Strada Comunale n. 56	 Fosso	 Strada Comunale n. 55
--	---	---	---	--	---	---	---

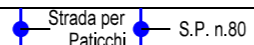
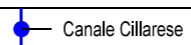

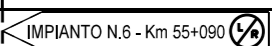


Metanodotto INTERCONNESSIONE TAP  
DN 1400 (56"), DP 75 bar

CARTA DELLE EMISSIONI IN ATMOSFERA - CO

0	25/09/2015	EMISSIONE PER PERMESSI	G.GALLIZIOLI	M. BEGINI	H.D. AIUDI F.FERRINI	Foglio 16
REV.	DATA	DESCRIZIONE	ELABORATO	VERIFICATO	APPROVATO AUTORIZZATO	di 17
			PROGETTISTA  Rif.TFM: 011014-10-DT-D-5225			Dis. PG-EAI-002
			Comm. NR/13167			Scala 1:10.000



52	53	54	55	55+090
BRINDISI				
BRINDISI				
 Strada per Paticchi S.P. n.80			 Canale Cillarese	
			 Fosso	
			 IMPIANTO N.6 - Km 55+090	



Metanodotto INTERCONNESSIONE TAP  
DN 1400 (56"), DP 75 bar

CARTA DELLE EMISSIONI IN ATMOSFERA - CO

0	25/09/2015	EMISSIONE PER PERMESSI	G.GALLIZIOLI	M. BEGINI	H.D. AIUDI F.FERRINI
REV.	DATA	DESCRIZIONE	ELABORATO	VERIFICATO	APPROVATO AUTORIZZATO
			PROGETTISTA  Rif. TFM: 011014-10-DT-D-5225		
			Dis.	PG-EAI-002	
			Comm.	NR/13167	

Foglio  
17  
di 17  
Scala  
1:10.000

LEGENDA

SIMBOLOGIA CARTOGRAFICA

- |  |   |  |   |
|--|---|--|---|
|  | Metanodotto in progetto                           |  | Altre condotte di terzi                                   |
|  | Metanodotti in esercizio                          |  | Metanodotto TAP   |
|  | Metanodotti da porre fuori esercizio e recuperare |  | Gallerie, Tunnel, Mini-Microtunnel, Raise Boring e T.O.C. |
|  | Aree impianti stacco-terminale in progetto        |  | Impianti di linea in progetto                             |
|  | Aree impianti stacco-terminale esistenti          |  | Impianti di linea su rete in esercizio                    |
|  | Piazzola di stoccaggio tubazioni                  |  | Impianti di linea da porre fuori esercizio e recuperare   |
|  | Strada di accesso all'impianto                    |  | Depositi temporanei                                       |
|  | Adeguamento strade esistenti                      |  | Strade di accesso provvisorio                             |
|  | Limite sovrapposizione fogli                      |  |   |

SIMBOLOGIA MECCANICA

- |  |  |
|--|--|
|  | Punto di intercettazione di linea (P.I.L.)                                       |
|  | Punto di intercettazione di derivazione importante (P.I.D.I.)                    |
|  | Punto di intercettazione di derivazione semplice con stacco da P.I.L. (P.I.D.S.) |
|  | Punto di intercettazione e derivazione semplice con stacco da Linea (P.I.D.S.)   |
|  | Punto di intercettazione con discaggio di allacciamento (P.I.D.A.)               |
|  | Punto predisposto per il discaggio di allacciamento (P.P.D.A.)                   |
|  | Punto di sezionamento elettrico terminale (P.S.E.T.)                             |
|  | Stazione predisposta per lancio e ricevimento PIG                                |
|  | Impianto di riduzione/regolazione della pressione                                |

SIMBOLOGIA TEMATICA

- |  |                 |
|--|-----------------|
|  | recettore       |
|  | 0 - 40 [µg/m3]  |
|  | 40 - 60 [µg/m3] |
|  | 60 - 80 [µg/m3] |
|  | >100 [µg/m3]    |

Il presente disegno è di proprietà aziendale - La Società tutela i propri diritti a termine di legge.

Progressiva chilometrica	N.	
Comuni		
Province		
Impianti	TIPO - N. - PROGR. km                  TIPO - N. - ESISTENTE	
Attraversamenti	TIPOLOGIA ATTRAVERSATA (SS n. **, corso d'acqua, ferrovia, ecc.)	
Strade - Piste		
Depositi provvisori - Piazzole		
Fascia di lavoro		
Opere civili		