



COROGRAFIA Scala 1:300.000

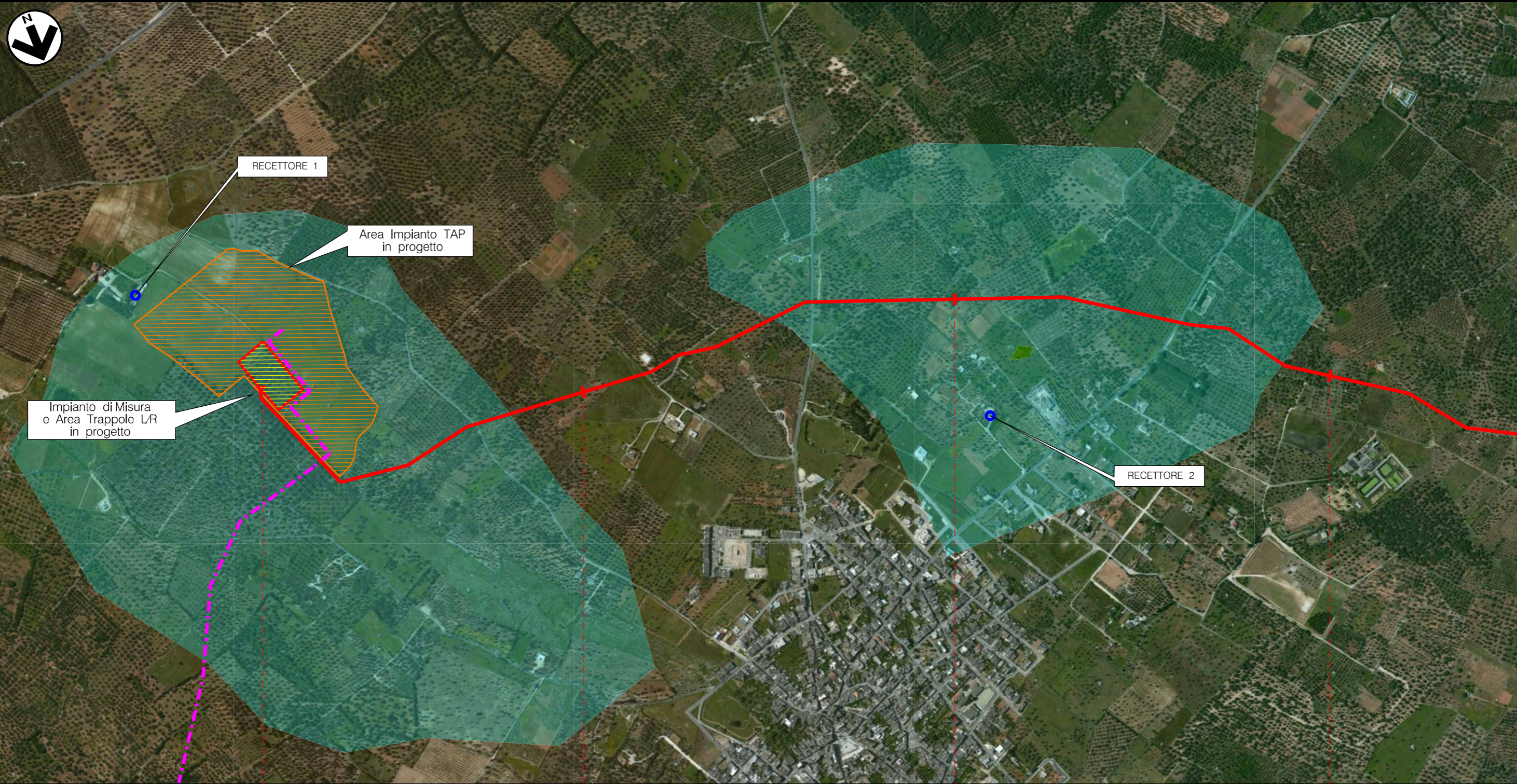
0	25/09/2015	EMISSIONE PER PERMESSI	G.GALLIZIOLI	M.BEGINI	H.D.AIUDI E.FERRINI
REV.	DATA	DESCRIZIONE	ELABORATO	VERIFICATO	APPROVATO AUTORIZZATO
			 Rif.TFM: 011014-10-DT-D-5226		
Metanodotto INTERCONNESSIONE TAP DN 1400 (56"), DP 75 bar			Dis. PG-EAI-003		
			Fg. 1 di 17		
			Comm. NR/13167		
			INDICE	0	
			Scala 1:10000		
CARTA DELLE EMISSIONI IN ATMOSFERA - NOx			Sostituisce il		
			Sostituito dal		

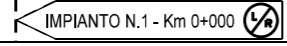


Metanodotto INTERCONNESSIONE TAP
DN 1400 (56"), DP 75 bar

CARTA DELLE EMISSIONI IN ATMOSFERA – NO_x

0	25/09/2015	EMISSIONE PER PERMESSI	G.GALLIZIOLI	M. BEGINI	H.D. AIUDI F.FERRINI
REV.	DATA	DESCRIZIONE	ELABORATO	VERIFICATO	APPROVATO AUTORIZZATO
			PROGETTISTA 		
			Dis.	PG-EAI-003	
			Comm.	NR/13167	

Foglio
2
di 17
Scala
1:10.000



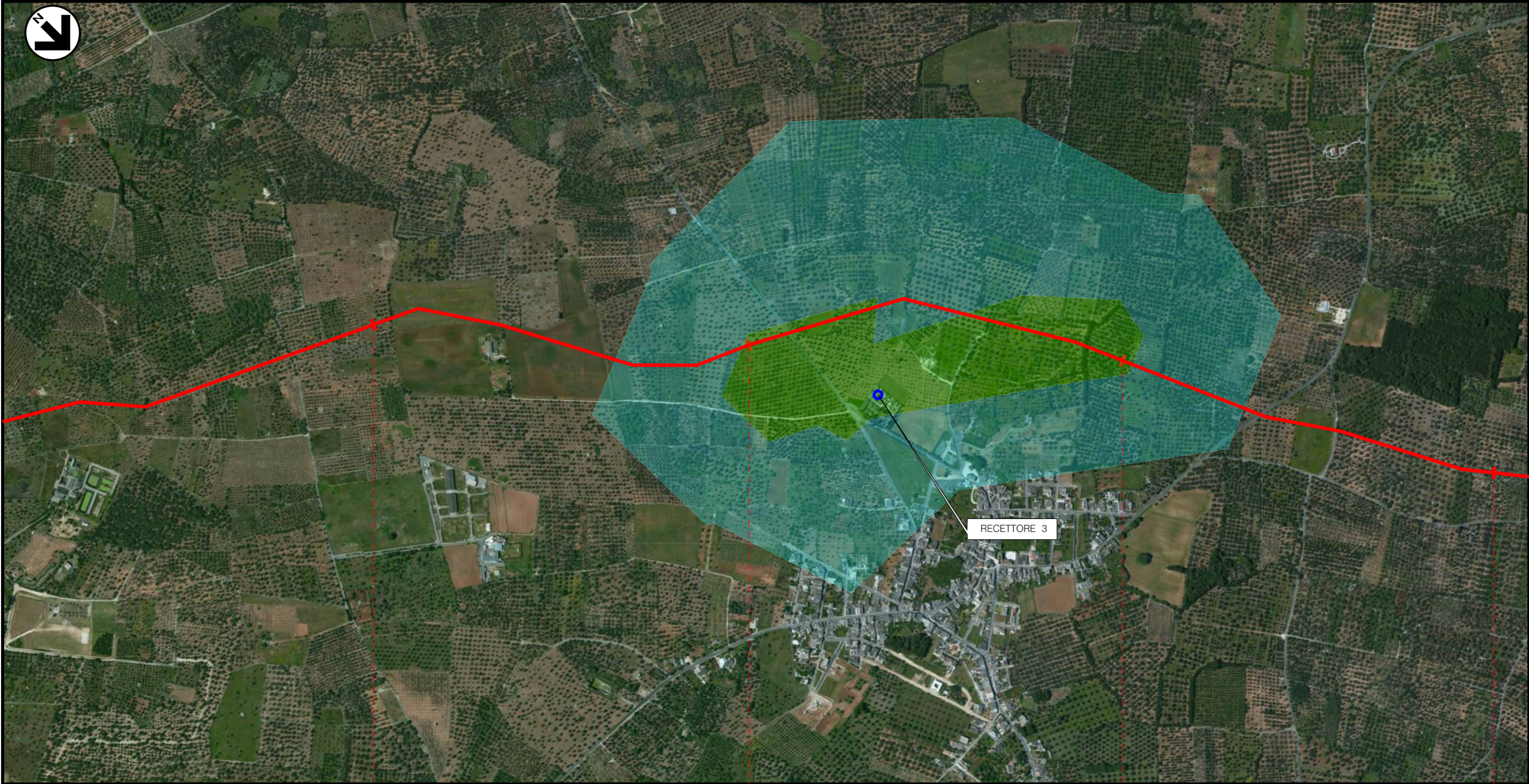
0+000	1	2	3
MELENDUGNO	VERNOLE	CASTRI DI LECCE	VERNOLE
LECCE			
			
 S.P. n.141		 S.P. n.140	

Metanodotto INTERCONNESSIONE TAP
DN 1400 (56"), DP 75 bar

CARTA DELLE EMISSIONI IN ATMOSFERA – NO_x

0	25/09/2015	EMISSIONE PER PERMESSI	G.GALLIZIOLI	M. BEGINI	H.D. AIUDI F.FERRINI
REV.	DATA	DESCRIZIONE	ELABORATO	VERIFICATO	APPROVATO AUTORIZZATO
			PROGETTISTA  Rif.TFM: 011014-10-DT-D-5226		
			Dis.	PG-EAI-003	
			Comm.	NR/13167	

Foglio
3
di 17
Scala
1:10.000



4


5


6

7

VERNOLE

LECCE

 S.P. n. 257

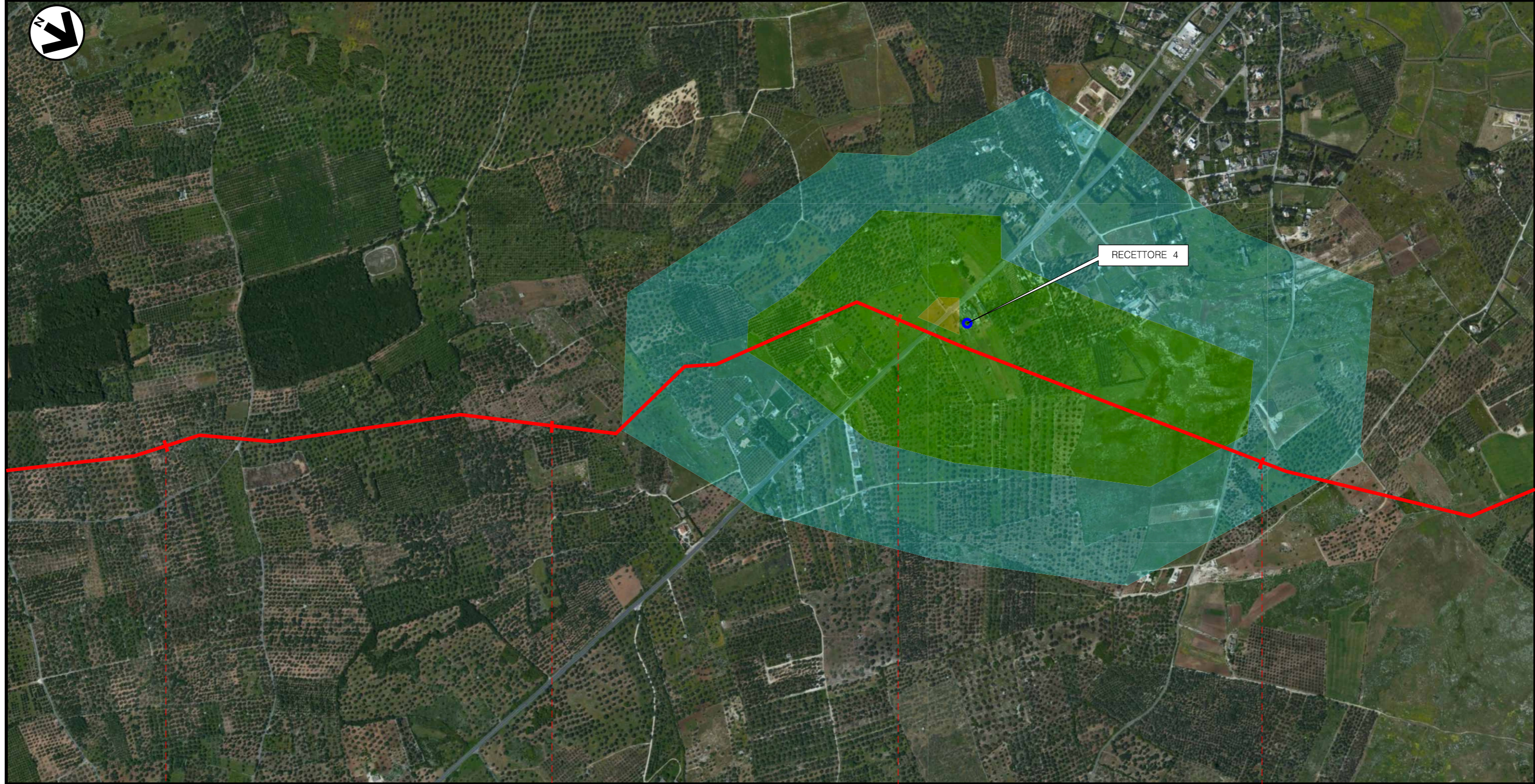
 S.P. n. 229

Metanodotto INTERCONNESSIONE TAP
DN 1400 (56"), DP 75 bar

CARTA DELLE EMISSIONI IN ATMOSFERA – NO_x

0	25/09/2015	EMISSIONE PER PERMESSI	G.GALLIZIOLI	M. BEGINI	H.D. AIUDI F.FERRINI
REV.	DATA	DESCRIZIONE	ELABORATO	VERIFICATO	APPROVATO AUTORIZZATO
			PROGETTISTA  Rif.TFM: 011014-10-DT-D-5226		
			Dis.	PG-EAI-003	
			Comm.	NR/13167	

Foglio
4
di 17
Scala
1:10.000



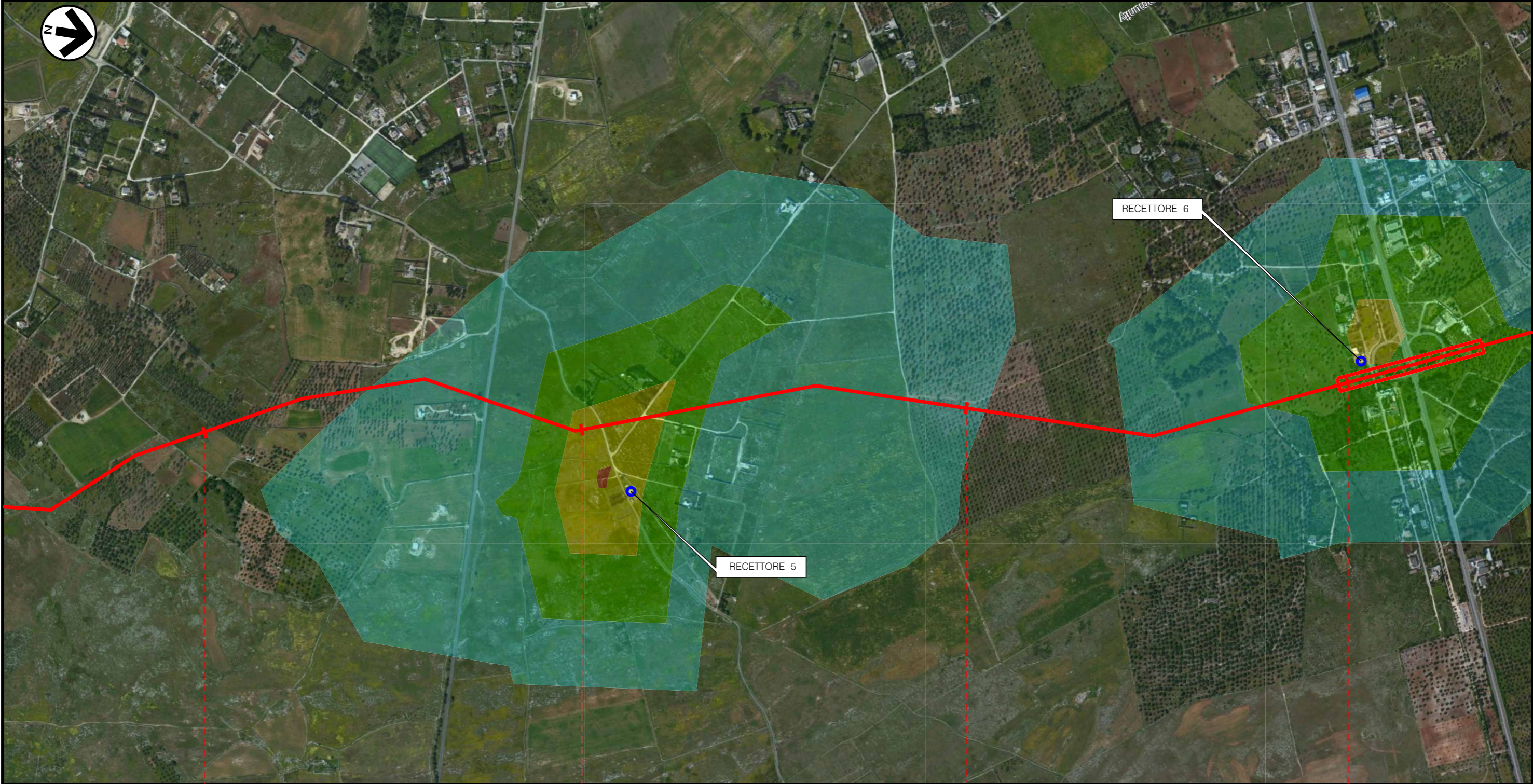
7	8	9	10
VERNOLE	LIZZANELLO		
	LECCE		
	S.P. n. 1	S.P. n. 337	





Metanodotto INTERCONNESSIONE TAP
DN 1400 (56"), DP 75 bar

CARTA DELLE EMISSIONI IN ATMOSFERA – NO_x

0	25/09/2015	EMISSIONE PER PERMESSI	G.GALLIZIOLI	M. BEGINI	H.D. AIUDI F.FERRINI
REV.	DATA	DESCRIZIONE	ELABORATO	VERIFICATO	APPROVATO AUTORIZZATO
			PROGETTISTA  Rif.TFM: 011014-10-DT-D-5226		
			Dis.	PG-EAI-003	
			Comm.	NR/13167	

Foglio
5
di 17
Scala
1:10.000



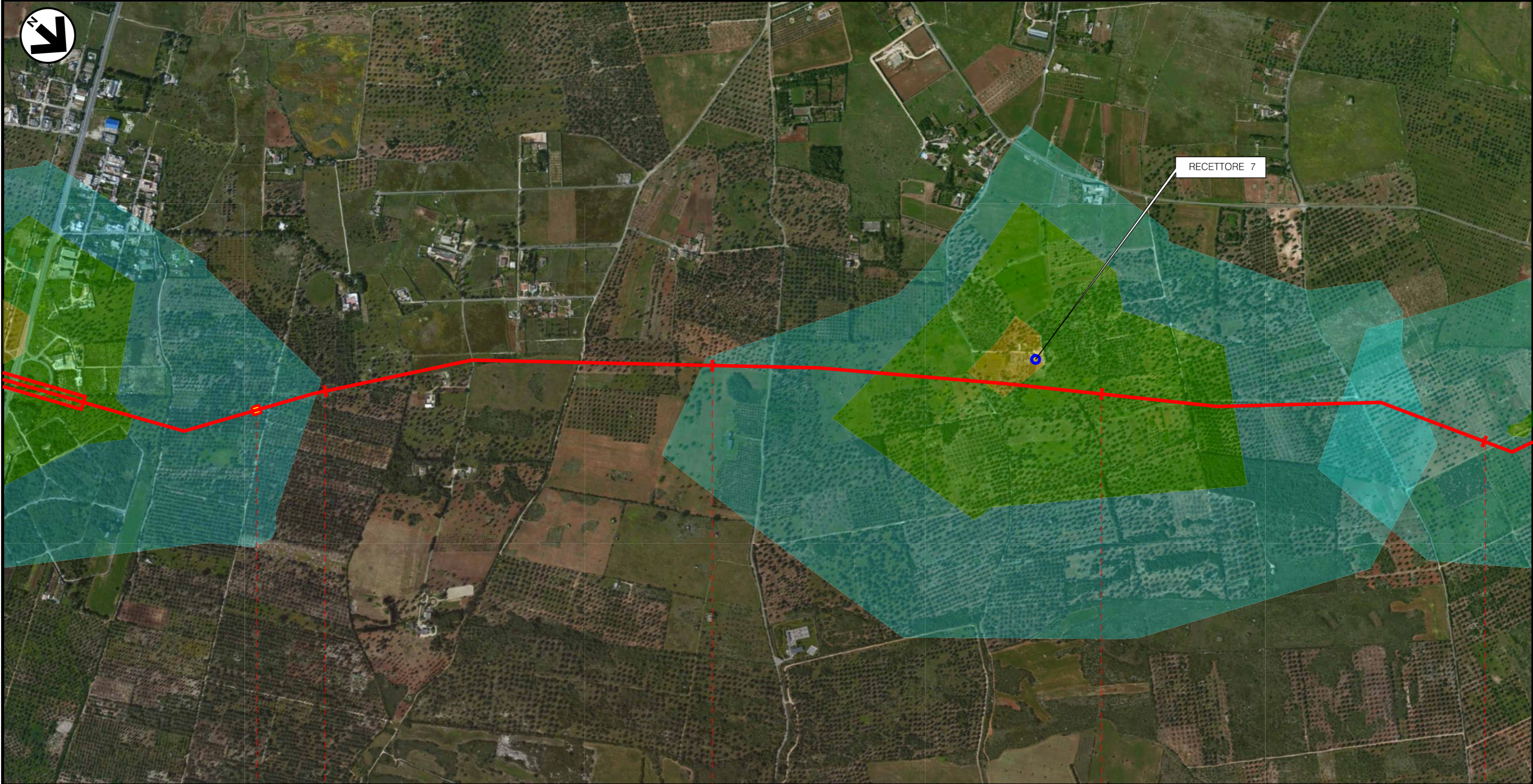
11	12	13	14
LIZZANELLO		LECCE	
		LECCE	
	 S.P. n. 298	 via C. Pezzuto  via F. Stefanizzi	 S.P. n. 364

Metanodotto INTERCONNESSIONE TAP
DN 1400 (56"), DP 75 bar

CARTA DELLE EMISSIONI IN ATMOSFERA – NO_x

0	25/09/2015	EMISSIONE PER PERMESSI	G.GALLIZIOLI	M. BEGINI	H.D. AIUDI F.FERRINI
REV.	DATA	DESCRIZIONE	ELABORATO	VERIFICATO	APPROVATO AUTORIZZATO
			PROGETTISTA  Rif.TFM: 011014-10-DT-D-5226		
			Dis.	PG-EAI-003	
			Comm.	NR/13167	







Foglio
6
di 17
Scala
1:10.000



15 16 17 18

LECCE
LECCE

P.I.L. N.2 - Km 14+768

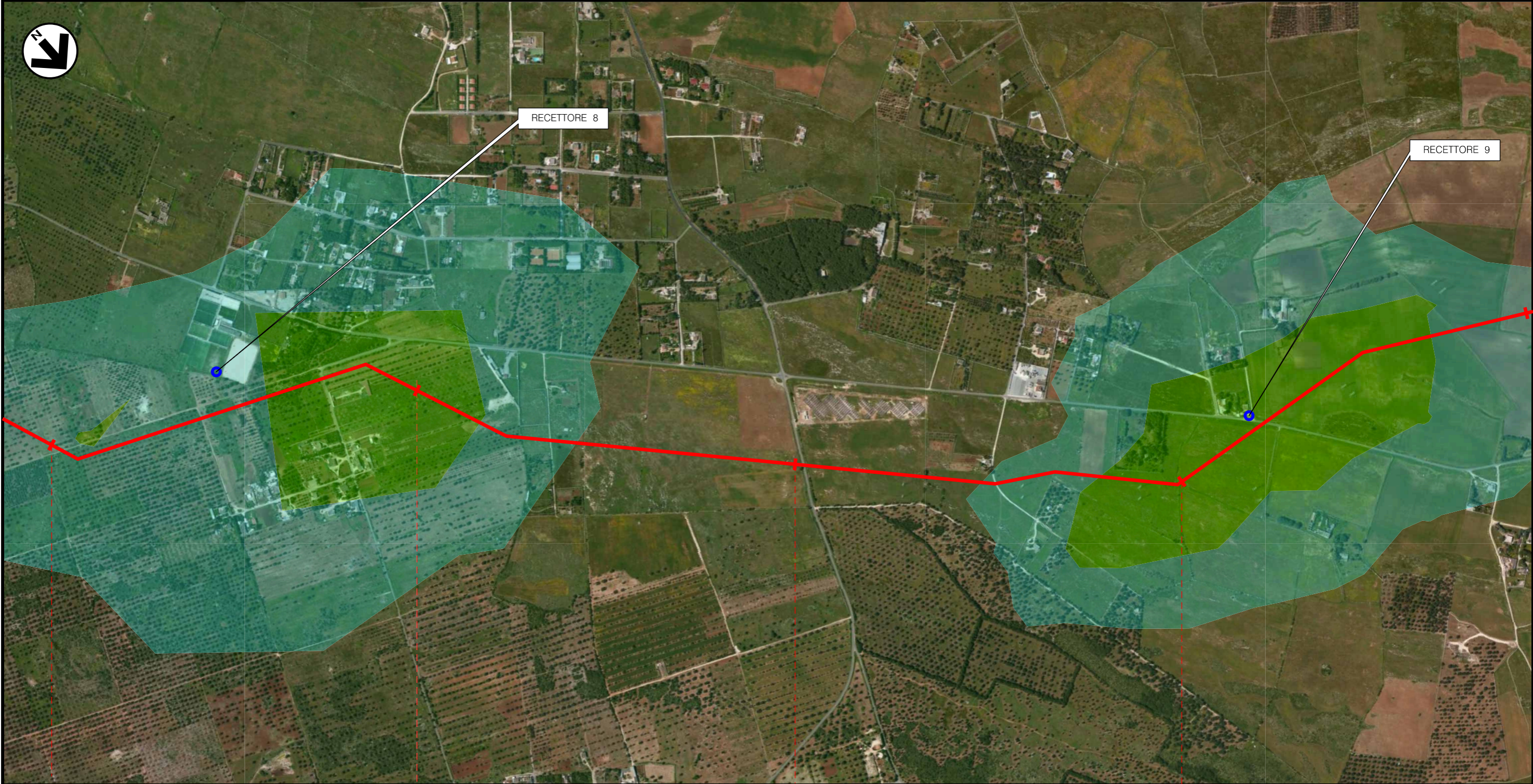
-  Via Marsala
-  Via Roberto Ruffiti
-  Strada Galiò Pomponio
-  S.P. n. 295
-  Strada vicinale La Lizza
-  S.P. n. 304

Metanodotto INTERCONNESSIONE TAP
DN 1400 (56"), DP 75 bar

CARTA DELLE EMISSIONI IN ATMOSFERA – NO_x

0	25/09/2015	EMISSIONE PER PERMESSI	G.GALLIZIOLI	M. BEGINI	H.D. AIUDI F.FERRINI
REV.	DATA	DESCRIZIONE	ELABORATO	VERIFICATO	APPROVATO AUTORIZZATO
			PROGETTISTA 		
			Dis.	PG-EAI-003	
			Comm.	NR/13167	

Foglio
7
di 17
Scala
1:10.000



18


19


20


21

LECCE

LECCE

 via del Gruccione

 S.P. n. 132

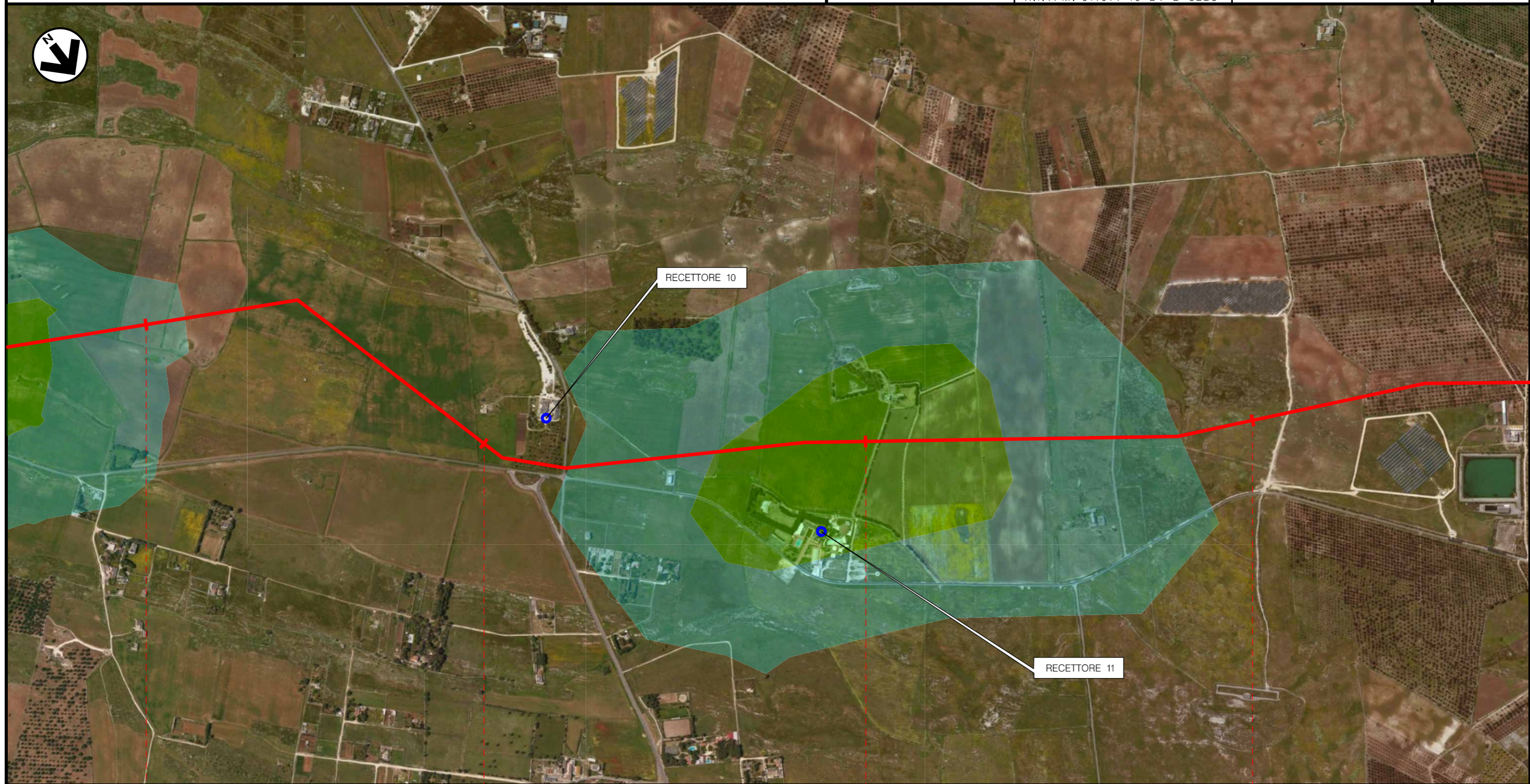
 Via Roggerone


Metanodotto INTERCONNESSIONE TAP
DN 1400 (56"), DP 75 bar

CARTA DELLE EMISSIONI IN ATMOSFERA – NO_x

0	25/09/2015	EMISSIONE PER PERMESSI	G.GALLIZIOLI	M. BEGINI	H.D. AIUDI F.FERRINI
REV.	DATA	DESCRIZIONE	ELABORATO	VERIFICATO	APPROVATO AUTORIZZATO
			PROGETTISTA  Rif.TFM: 011014-10-DT-D-5226		
			Dis.	PG-EAI-003	
			Comm.	NR/13167	

Foglio
8
di 17
Scala
1:10.000



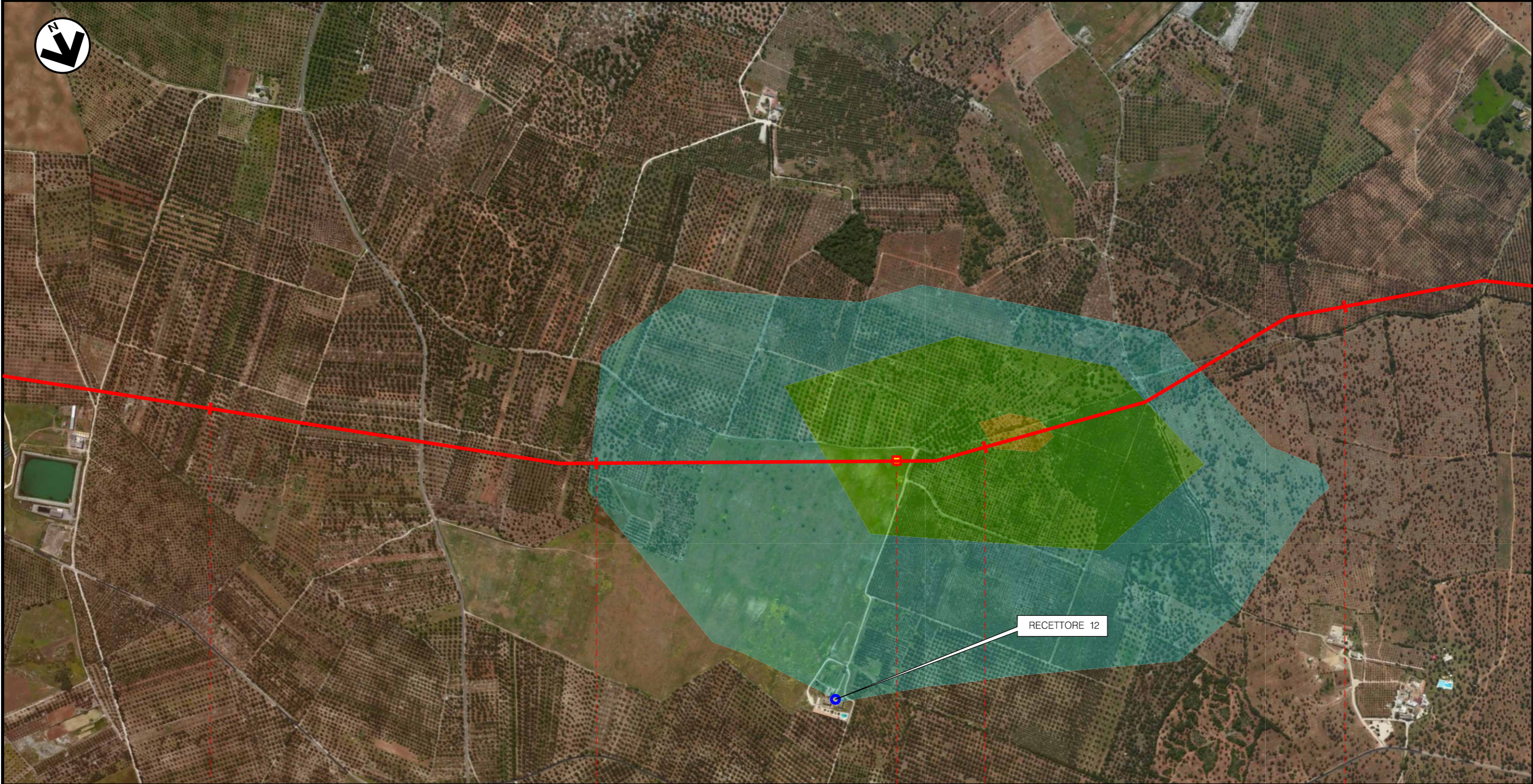
22	23	24	25
LECCE			
LECCE			
 S.P. n. 131			



Metanodotto INTERCONNESSIONE TAP
DN 1400 (56"), DP 75 bar

CARTA DELLE EMISSIONI IN ATMOSFERA – NO_x

0	25/09/2015	EMISSIONE PER PERMESSI	G.GALLIZIOLI	M. BEGINI	H.D. AIUDI F.FERRINI
REV.	DATA	DESCRIZIONE	ELABORATO	VERIFICATO	APPROVATO AUTORIZZATO
			PROGETTISTA 		
			Dis.	PG-EAI-003	
			Comm.	NR/13167	

Foglio
9
di 17
Scala
1:10.000



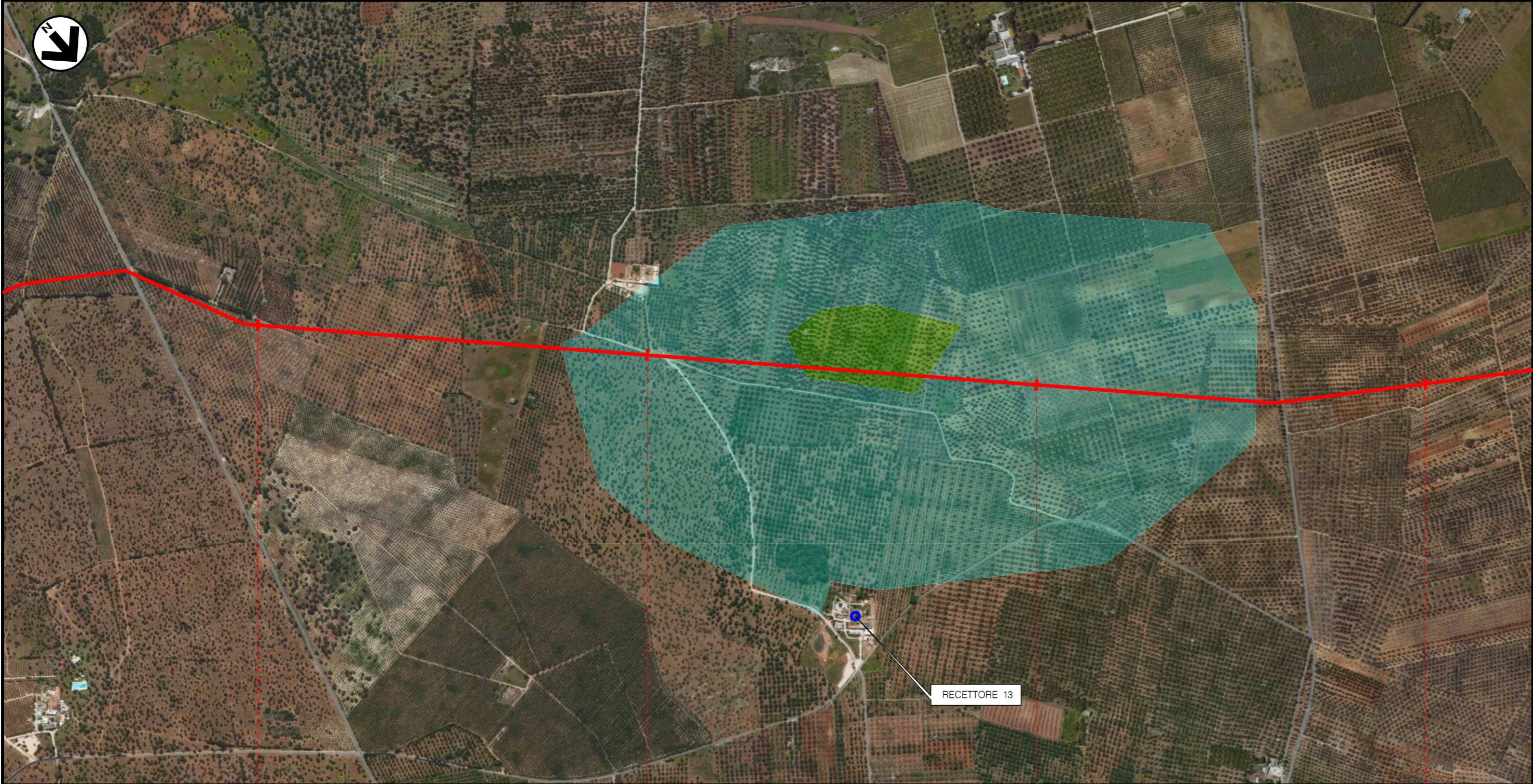
26	27	28	29
LECCE		SURBO	
LECCE			
 S.P. n. 93			




Metanodotto INTERCONNESSIONE TAP
DN 1400 (56"), DP 75 bar

CARTA DELLE EMISSIONI IN ATMOSFERA – NO_x

0	25/09/2015	EMISSIONE PER PERMESSI	G.GALLIZIOLI	M. BEGINI	H.D. AIUDI F.FERRINI
REV.	DATA	DESCRIZIONE	ELABORATO	VERIFICATO	APPROVATO AUTORIZZATO
			PROGETTISTA  Rif.TFM: 011014-10-DT-D-5226		
			Dis.	PG-EAI-003	
			Comm.	NR/13167	

Foglio
10
di 17
Scala
1:10.000



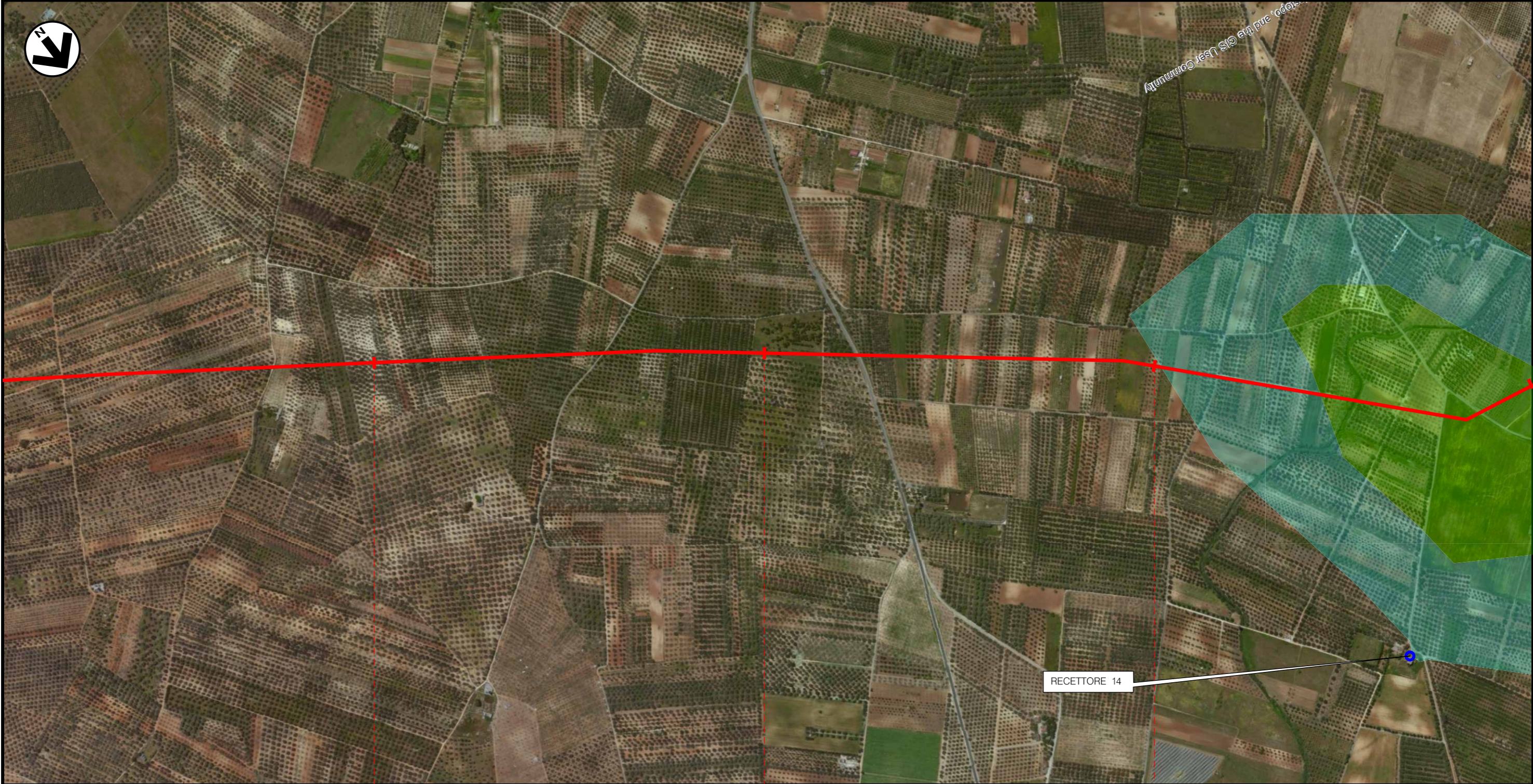
30	31	32	33
LECCE			
LECCE			
 S.P. n. 100	 S.P. n. 236	 S.P. n. 96	

Metanodotto INTERCONNESSIONE TAP
DN 1400 (56"), DP 75 bar

CARTA DELLE EMISSIONI IN ATMOSFERA – NO_x

0	25/09/2015	EMISSIONE PER PERMESSI	G.GALLIZIOLI	M. BEGINI	H.D. AIUDI F.FERRINI
REV.	DATA	DESCRIZIONE	ELABORATO	VERIFICATO	APPROVATO AUTORIZZATO
			PROGETTISTA  Rif.TFM: 011014-10-DT-D-5226		
			Dis.	PG-EAI-003	
			Comm.	NR/13167	

Foglio
11
di 17
Scala
1:10.000



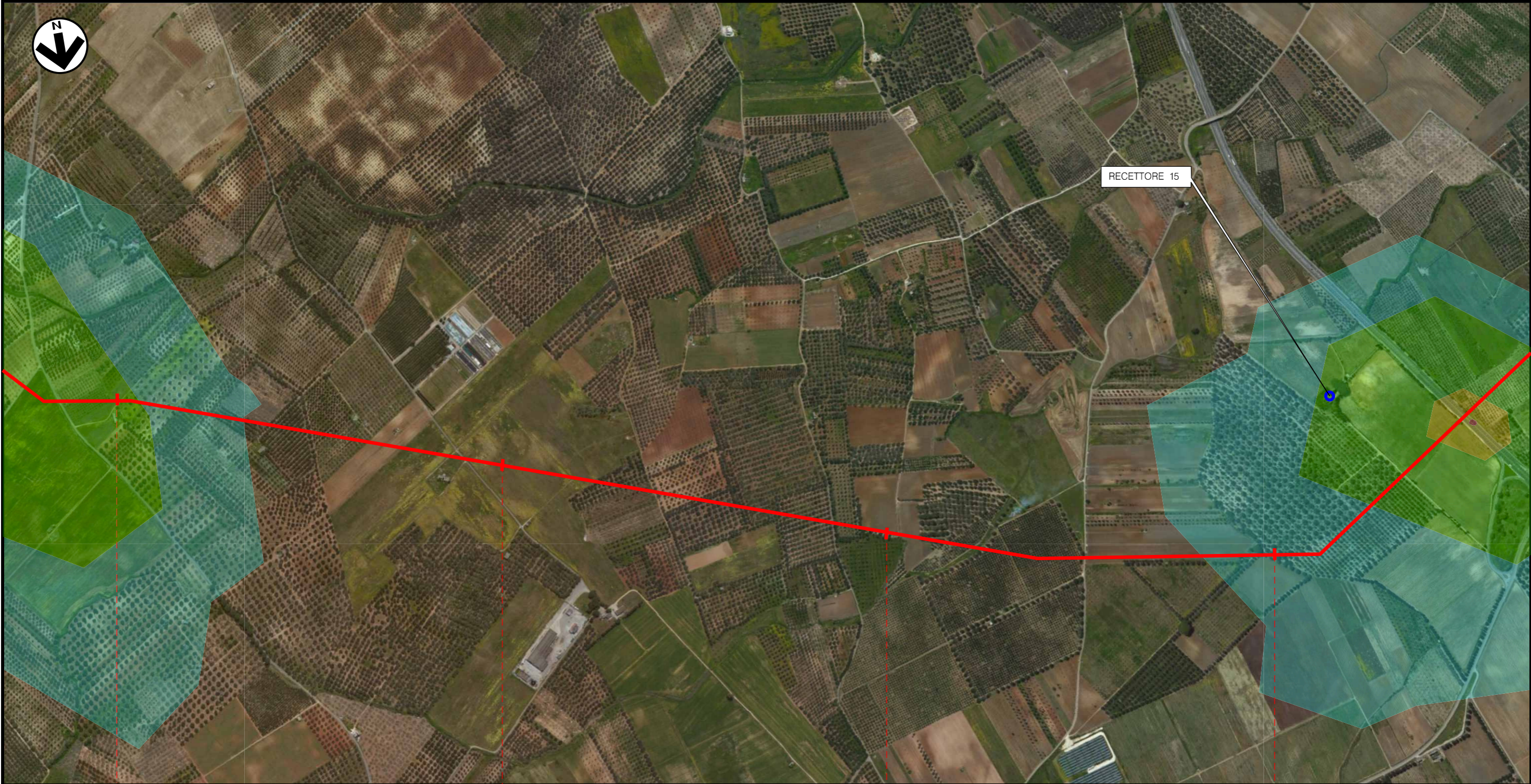
34	35	36
LECCE		TORCHIAROLO
LECCE		BRINDISI
	S.P. n. 85	C.le Infocaciucci

Metanodotto INTERCONNESSIONE TAP
DN 1400 (56"), DP 75 bar

CARTA DELLE EMISSIONI IN ATMOSFERA – NO_x





0	25/09/2015	EMISSIONE PER PERMESSI	G.GALLIZIOLI	M. BEGINI	H.D. AIUDI F.FERRINI
REV.	DATA	DESCRIZIONE	ELABORATO	VERIFICATO	APPROVATO AUTORIZZATO
			PROGETTISTA  Rif.TFM: 011014-10-DT-D-5226		
			Dis.	PG-EAI-003	
			Comm.	NR/13167	

Foglio
12
di 17
Scala
1:10.000



37 38 39 40

TORCHIAROLO
BRINDISI

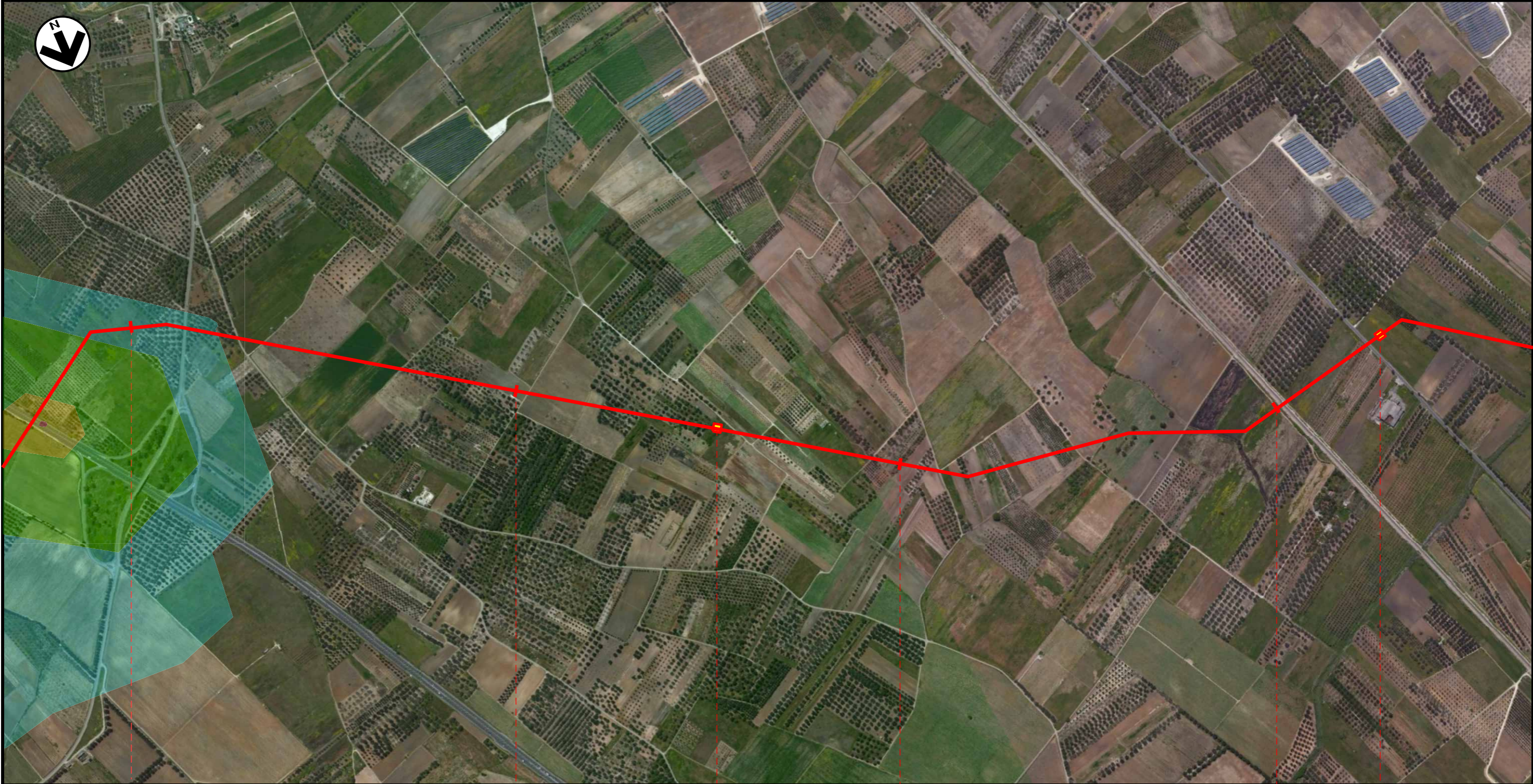
 Canale Pitella
  Fosso
  S.S. n. 613
  S.S. n. 613

Metanodotto INTERCONNESSIONE TAP
DN 1400 (56"), DP 75 bar

CARTA DELLE EMISSIONI IN ATMOSFERA – NO_x

0	25/09/2015	EMISSIONE PER PERMESSI	G.GALLIZIOLI	M. BEGINI	H.D. AIUDI F.FERRINI
REV.	DATA	DESCRIZIONE	ELABORATO	VERIFICATO	APPROVATO AUTORIZZATO
			PROGETTISTA 		
			Dis.	PG-EAI-003	
			Comm.	NR/13167	

Foglio
13
di 17
Scala
1:10.000



41	42	43	44
TORCHIAROLO	SAN PIETRO VERNOTICO		
BRINDISI			
		◀ P.I.L. N.4 - Km 42+305 ▶	◀ P.I.L. N.5 - Km 44+110 ▶
• S.S. n. 613	• S.P. n. 86	Fosso	• F.S. BRINDISI - S. PIETRO VERNOTICO
			• S.P. n. 97 ex S.S. n. 16

Metanodotto INTERCONNESSIONE TAP
DN 1400 (56"), DP 75 bar

CARTA DELLE EMISSIONI IN ATMOSFERA – NO_x

0	25/09/2015	EMISSIONE PER PERMESSI	G.GALLIZIOLI	M. BEGINI	H.D. AIUDI F.FERRINI
REV.	DATA	DESCRIZIONE	ELABORATO	VERIFICATO	APPROVATO AUTORIZZATO
			PROGETTISTA 		
			Dis.	PG-EAI-003	
			Comm.	NR/13167	

Foglio
14
di 17
Scala
1:10.000



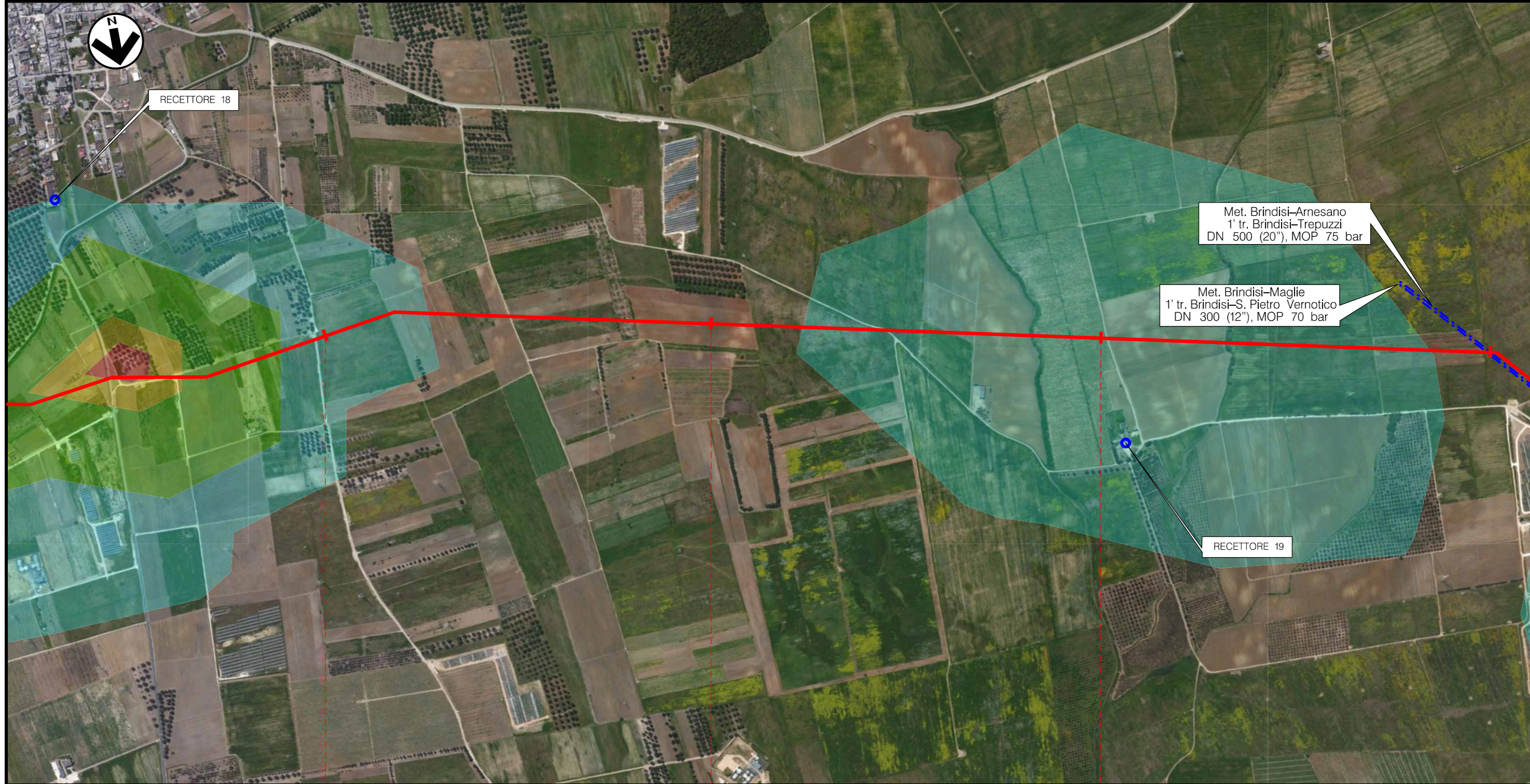
45	46	48	49
SAN PIETRO VERNOTICO		BRINDISI	
		BRINDISI	
● C.le Siede	● Fosso	● Via delle Albicocche	● S.P. n. 81
		● Strada Comunale n. 65	● Fosso
			● Contrada San Paolo
			● C.le Foggia
			● S.P. n. 79









Metanodotto INTERCONNESSIONE TAP
DN 1400 (56"), DP 75 bar

CARTA DELLE EMISSIONI IN ATMOSFERA – NO_x

0	25/09/2015	EMISSIONE PER PERMESSI	G.GALLIZIOLI	M. BEGINI	H.D. AIUDI F. FERRINI
REV.	DATA	DESCRIZIONE	ELABORATO	VERIFICATO	APPROVATO AUTORIZZATO
			PROGETTISTA  Rif. TFM: 011014-10-DT-D-5226		
			Dis.	PG-EAI-003	
			Comm.	NR/13167	

Foglio
15
di 17
Scala
1:10.000



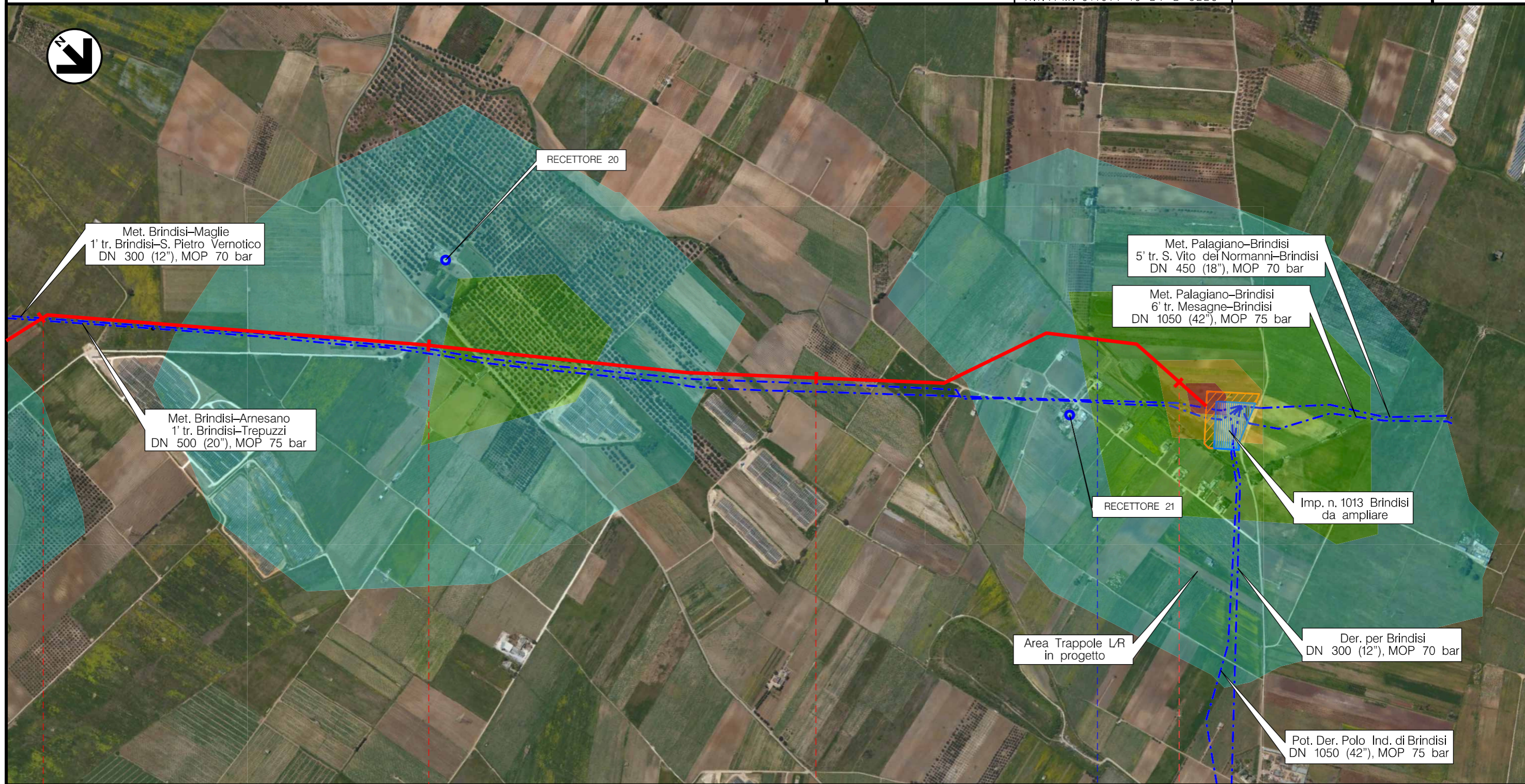
49	50	51
BRINDISI		
BRINDISI		
 S.P. n. 79	 Strada per Marfeo	 Strada Comunale n. 98
 Strada per Paticchi	 Fiume Grande	 Strada Comunale n. 56
 Fosso	 Strada Comunale n. 55	






Metanodotto INTERCONNESSIONE TAP
DN 1400 (56"), DP 75 bar

CARTA DELLE EMISSIONI IN ATMOSFERA – NO_x

0	25/09/2015	EMISSIONE PER PERMESSI	G.GALLIZIOLI	M. BEGINI	H.D. AIUDI F.FERRINI
REV.	DATA	DESCRIZIONE	ELABORATO	VERIFICATO	APPROVATO AUTORIZZATO
			PROGETTISTA 		
			Dis.	PG-EAI-003	
			Comm.	NR/13167	
			Rif.TFM: 011014-10-DT-D-5226		

Foglio
16
di 17
Scala
1:10.000



52	53	54	55	55+090
BRINDISI				
BRINDISI				
 IMPIANTO N.6 - Km 55+090				
 Strada per Paticchi		 S.P. n.80		 Canale Cillarese
 Fosso				

Metanodotto INTERCONNESSIONE TAP
DN 1400 (56"), DP 75 bar

CARTA DELLE EMISSIONI IN ATMOSFERA – NO_x

0	25/09/2015	EMISSIONE PER PERMESSI	G.GALLIZIOLI	M. BEGINI	H.D. AIUDI F.FERRINI
REV.	DATA	DESCRIZIONE	ELABORATO	VERIFICATO	APPROVATO AUTORIZZATO
			PROGETTISTA Rif. TFM: 011014-10-DT-D-5226		
			Dis.	PG-EAI-003	
			Comm.	NR/13167	

Foglio
17
di 17
Scala
1:10.000

LEGENDA

SIMBOLOGIA CARTOGRAFICA

- | | | | |
|--|---|--|---|
| | Metanodotto in progetto | | Altre condotte di terzi |
| | Metanodotti in esercizio | | Metanodotto TAP |
| | Metanodotti da porre fuori esercizio e recuperare | | Gallerie, Tunnel, Mini-Microtunnel, Raise Boring e T.O.C. |
| | Aree impianti stacco-terminale in progetto | | Impianti di linea in progetto |
| | Aree impianti stacco-terminale esistenti | | Impianti di linea su rete in esercizio |
| | Piazzola di stoccaggio tubazioni | | Impianti di linea da porre fuori esercizio e recuperare |
| | Strada di accesso all'impianto | | Depositi temporanei |
| | Adeguamento strade esistenti | | Strade di accesso provvisorio |
| | Limite sovrapposizione fogli | | |

SIMBOLOGIA MECCANICA

- Punto di intercettazione di linea (P.I.L.)
- Punto di intercettazione di derivazione importante (P.I.D.I.)
- Punto di intercettazione di derivazione semplice con stacco da P.I.L. (P.I.D.S.)
- Punto di intercettazione e derivazione semplice con stacco da Linea (P.I.D.S.)
- Punto di intercettazione con discaggio di allacciamento (P.I.D.A.)
- Punto predisposto per il discaggio di allacciamento (P.P.D.A.)
- Punto di sezionamento elettrico terminale (P.S.E.T.)
- Stazione predisposta per lancio e ricevimento PIG
- Impianto di riduzione/regolazione della pressione

SIMBOLOGIA TEMATICA

- recettore
- 40 – 80 [µg/m³]
- 80 – 140 [µg/m³]
- 140 – 160 [µg/m³]
- >160 [µg/m³]

Il presente disegno è di proprietà aziendale - La Società tutela i propri diritti a termine di legge.

Progressiva chilometrica	N.	
Comuni		
Province		
Impianti	TIPO - N. - PROGR. km TIPO - N. - ESISTENTE	
Attraversamenti	TIPOLOGIA ATTRAVERSATA (SS n. **, corso d'acqua, ferrovia, ecc.)	
Strade - Piste		
Depositi provvisori - Piazzole		
Fascia di lavoro		
Opere civili		